










Progetto di aggiornamento del Piano di bacino stralcio per il tratto metropolitano del Tevere da Castel Giubileo alla foce PS5

Tavola P7 - Ca (foglio 1 di 2)
Corridoio ambientale - Fossi Val Freghizia - Frechisio - Mole di Corcolle

Codice elaborato: P7_Ca_FRC_1(2)_rev00_PS5062014
Scala 1:10.000
Giugno 2014

Legenda

-  Limiti del Comune di Roma
 -  Limiti del PS5
- CORRIDOIO AMBIENTALE**
-  Limiti del corridoio ambientale
 -  Ambito delle formazioni vegetali
 -  Ambito delle acque
 -  Ambito di ricconnessione e/o cuscinetto
 -  Zone potenzialmente utilizzabili per la laminazione delle piene
 -  Corridoio Fluviale
 -  Altri Corridoi ambientali

