



Progetto di aggiornamento del Piano di bacino stralcio per il tratto metropolitano del Tevere da Castel Giubileo alla foce PS5








**Tavola P7 - Ca** ( foglio 2 di 2 )  
Corridoio ambientale - Fosso della Magliana

Codice elaborato: P7\_Ca\_MAG2(2)\_rev00\_PSS062014  
Giugno 2014  
Scala 1:10.000

**Legenda**

-  Limiti del Comune di Roma
-  Limiti del PS5

**CORRIDOIO AMBIENTALE**

-  Limiti del corridoio ambientale
-  Ambito delle formazioni vegetali
-  Ambito delle acque
-  Ambito di ricconnessione e/o cuscinetto
-  Potenziali zone destinate a laminazione delle piene
-  Corridoio Fluviale
-  Altri Corridoi ambientali

