










Progetto di aggiornamento del Piano di bacino stralcio per il tratto metropolitano del Tevere da Castel Giubileo alla foce PS5

Tavola P7 - Ca (foglio 2 di 2)
Corridoio ambientale - Fosso di Vallerano

Codice elaborato: P7_Ca_VAL2(2)_rev00_PS5062014
Giugno 2014
Scala 1:10.000

Legenda

-  Limiti del Comune di Roma
-  Limiti del PS5

- CORRIDOIO AMBIENTALE**
-  Limiti del corridoio ambientale
-  Ambito delle formazioni vegetali
-  Ambito delle acque
-  Ambito di ricomposizione e/o cuscinetto
-  Potenziali zone destinate a laminazione delle piene
-  Corridoio Fluviale
-  Altri Corridoi ambientali

