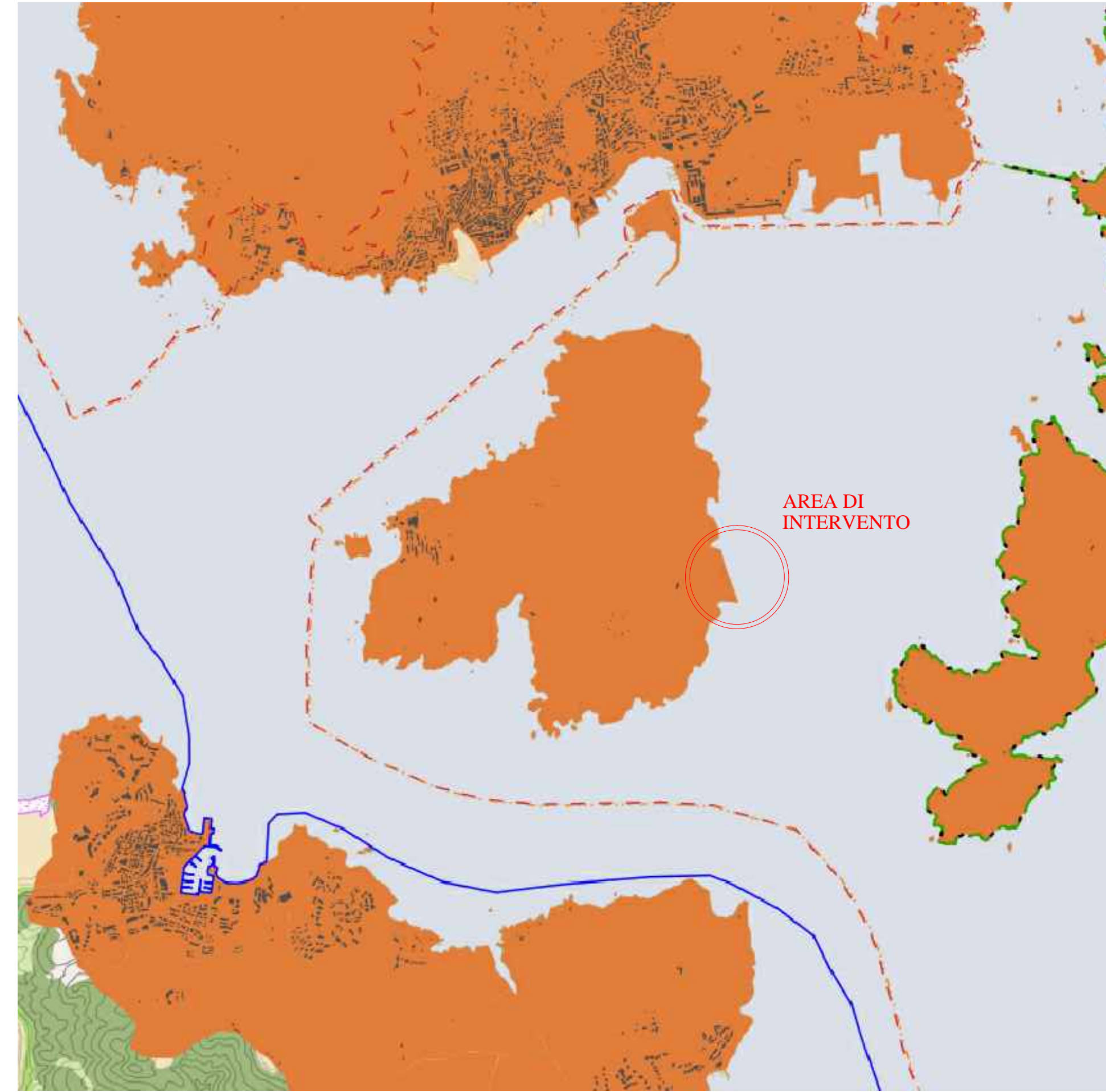


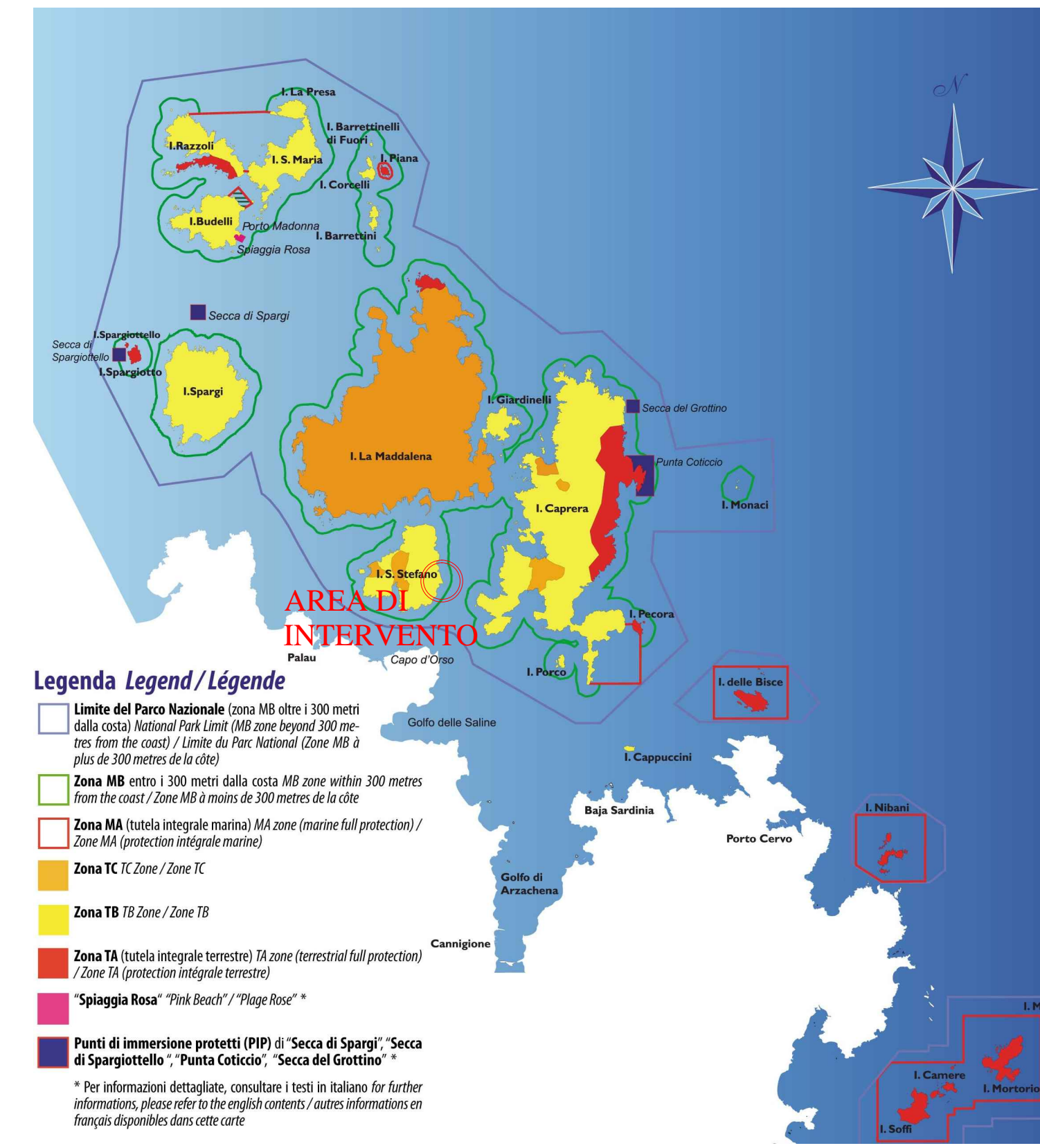
STRALCIO P.P.R.
SCALA 1:25000



PERIMETRAZIONE ZONA SIC - ZPS



ZONIZZAZIONE
PARCO NAZIONALE DELL'ARCIPELAGO DI LA MADDALENA



- LEGENDA**
- [AM] Ambiti di paesaggio
 - Limiti ambiti di paesaggio
 - [AA] Beni paesaggistici Art.143
 - Sistemi costieri
 - Campi dunali; Sistemi di spiaggia
 - Falesie e versanti costieri ad alta energia; Promontori; Scogli e piccole isole; Sistemi a baie e promontori
 - [AA] Beni paesaggistici Art.142
 - Parchi e aree protette nazionali
 - Parchi e aree protette nazionali l.q.n. 394-91
 - [AA] Componenti paesaggio ambientale
 - Componenti ambientali
 - Vegetazione a macchia e in aree umide
 - Boschi
 - Praterie
 - Sugherete, castagneti da frutto
 - Colture specializzate ed arboree
 - Impianti boschivi artificiali
 - Colture erbacee specializzate; Aree agroforestali; Aree incolte
 - [AA] Aree interesse naturalistico
 - Aree gestione speciale Ente Foreste
 - Aree gestione speciale ente foreste
 - Siti di Interesse Comunitario
 - Siti di interesse comunitario
 - Zone di Protezione Speciale
 - Zone protezione speciale
 - [AA] Aree recupero ambientale
 - [AS] Beni paesaggistici e identitari
 - [AS] Aree produttive storiche
 - [AI] Componenti insediativo
 - [AI] Reti e infrastrutture
 - Altri dati

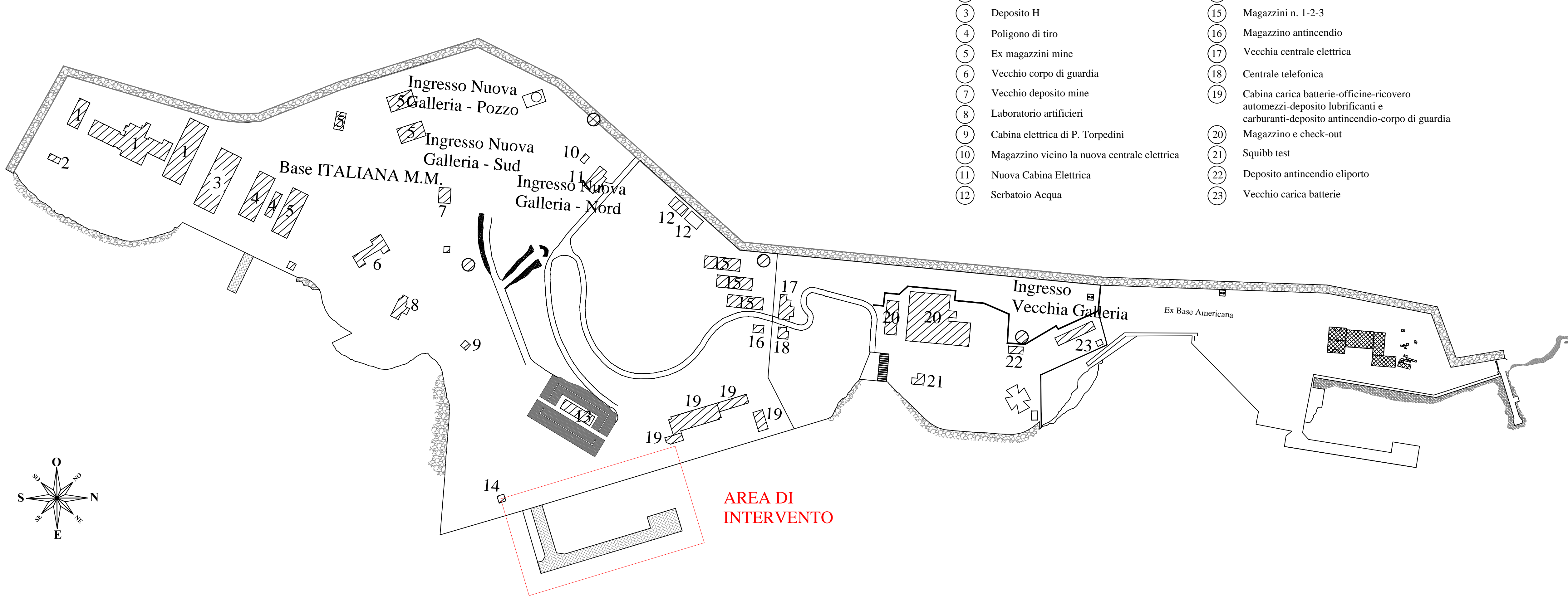
- Legenda Legend / Légende**
- Limite del Parco Nazionale (zona MB oltre i 300 metri dalla costa) (National Park limit (MB zone beyond 300 metres from the coast) / Limite du Parc National (zone MB à plus de 300 mètres de la côte)
 - Zona MB (zona 1) (200 metri dalla costa, MB zone within 200 metres from the coast) / Zone MB (zone 1) (200 mètres de la côte)
 - Zona MA (tutta la integrale marina) (MA zone (marine full protection) / Zone MA (protection integrale marine)
 - Zona TC (Zona 1) (Zona TC)
 - Zona TB (Zona 1) (Zona TB)
 - Zona TA (tutta la integrale terrestre) (TA zone (terrestrial full protection) / Zone TA (protection integrale terrestre)
 - "Spiaggia Rosa" ("Pink Beach") / "Plage Rose"
 - Punti di immersione protetti (PPP) di "Secca di Spargi"; "Secca di Spargiello"; "Punta Coticchia"; "Secca del Grottono"
- * Per informazioni dettagliate, consultare i testi in italiano for further information, please refer to the English version; autres informations en français disponibles dans cette carte

- Legenda**
- sito ITB010008
 - altri siti
- Base cartografica: De Agostini 1:250'000

STRALCIO C.T.R.
SCALA 1:10000



PLANIMETRIA GENERALE BASE
SCALA 1:2000



- LEGENDA**
- 1 Palazzina Logistica
 - 2 Locale Depuratore
 - 3 Deposito H
 - 4 Poligono di tiro
 - 5 Ex magazzini mine
 - 6 Vecchio corpo di guardia
 - 7 Vecchio deposito mine
 - 8 Laboratorio artificieri
 - 9 Cabina elettrica di P. Torpedini
 - 10 Magazzino vicino la nuova centrale elettrica
 - 11 Nuova Cabina Elettrica
 - 12 Serbatoio Acqua
 - 13 Fabbricato Check-in
 - 14 Cabine pompe antincendio
 - 15 Magazzini n. 1-2-3
 - 16 Magazzino antincendio
 - 17 Vecchia centrale elettrica
 - 18 Centrale telefonica
 - 19 Cabina carica batterie-officine-ricovero automezzi-deposito lubrificanti e carburanti-deposito antincendio-corpo di guardia
 - 20 Magazzino e check-out
 - 21 Squibb test
 - 22 Deposito antincendio eliporto
 - 23 Vecchio carica batterie

**SEZIONE DEL GENIO MILITARE
PER LA MARINA
CAGLIARI**

PROGETTO DEFINITIVO

LA MADDALENA - ISOLA DI S. STEFANO
BATTERIA PUNTA DELLO ZUCCHERO

LAVORI DI: RICONFIGURAZIONE DEL PONTILE SUD
DELL'ISOLA DI SANTO STEFANO

TAV. Elaborato: **PD.T01** **Inquadramento territoriale**

Data: Novembre 2014 Scale: varie

IL PROGETTISTA:
Ing. Domenico Nicolini

ORDINE INGEGNERI
PROVINCIA DI CAGLIARI
N. 2901 **Dot. Ing. DOMENICO NICOLINI**

IL DIRETTORE
Ten. Col. g. **BERTELLI Maurizio**