


FOTOGRAFIE STATO ATTUALE



01. Vista della Diga da valle verso monte



02. Vista panoramica della valle Penna da monte verso la Diga



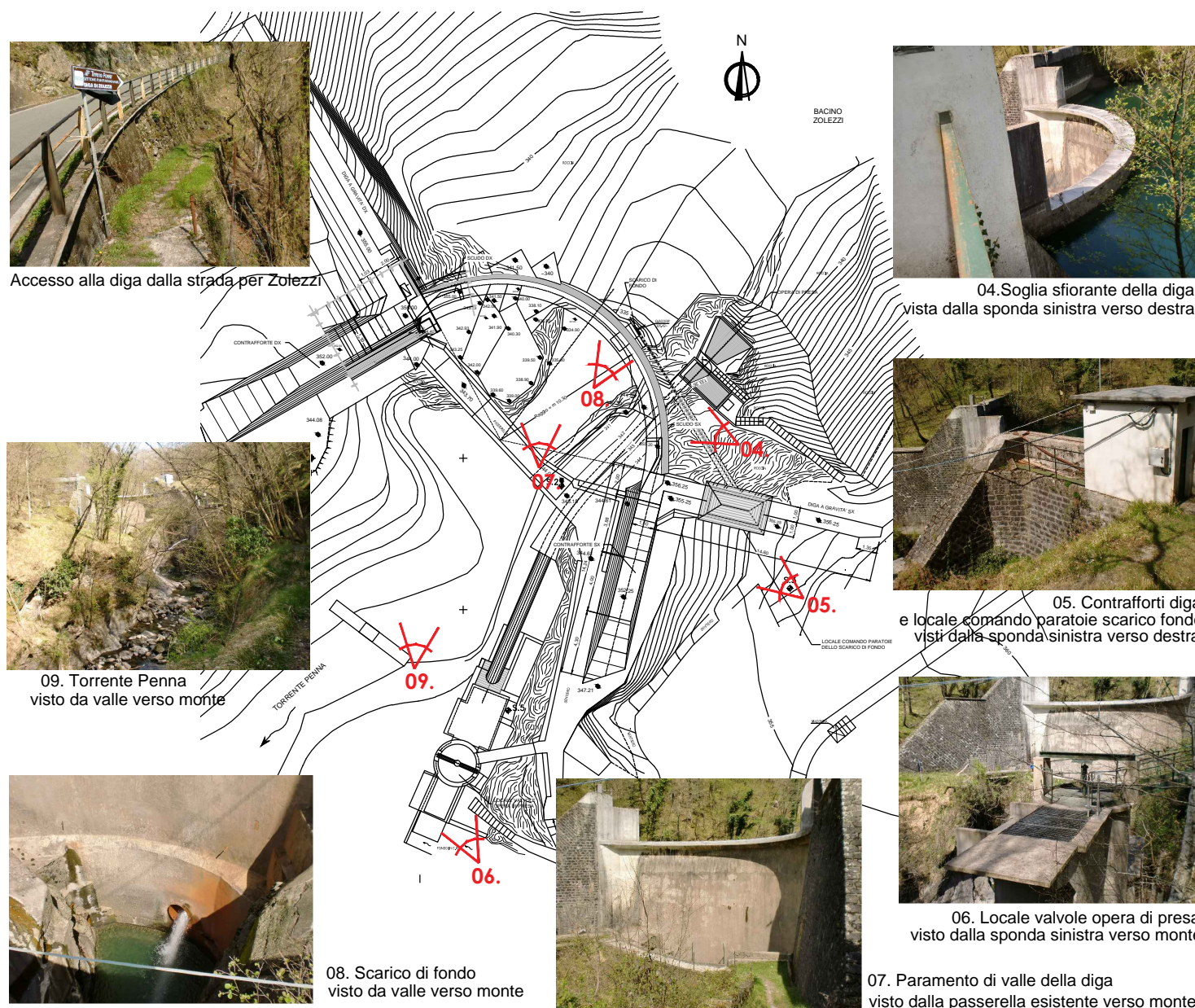
03. Vista panoramica da monte della Diga verso la valle Penna

MAPPA CHIAVE - Inquadramento su immagine satellitare con punti di vista



MAPPA CHIAVE - Inquadramento su planimetria stato attuale con punti di vista

scala 1:250



Accesso alla diga dalla strada per Zolezzi



04. Soglia sfiorante della diga vista dalla sponda sinistra verso destra




09. Torrente Penna visto da valle verso monte



05. Contrafforti diga e locale comando paratoie scarico fondo visti dalla sponda sinistra verso destra



08. Scarico di fondo visto da valle verso monte



06. Locale valvole opera di presa visto dalla sponda sinistra verso monte



07. Paramento di valle della diga visto dalla passerella esistente verso monte



Committente: Customer	Progetto: Project	PROGETTO DI ADEGUAMENTO DIGA DI ZOLEZZI			
 SETTORE FONTI RINNOVABILI		COMUNE DI BORZONASCA (GE)			

03					
02					
01					
00	20/07/2015	Emissione per informazione	G. Fossati	F. Fossati	L. Marchetti
Rev	Data	Scopo Revisione	Redatto	Verificato	Approvato
Rev	Date	Revision Scope	Prepared	Checked	Approved

Titolo:
Title

DOCUMENTAZIONE
FOTOGRAFICA

PROGETTO ESECUTIVO			Scala Scale	Formato Size	Foglio Sheet	di of
			1:250	A3	01	01

Progettista: Designer  <p>NOVICONCONSULT s.a.s. Via Novi 70/A - 15060 Basaluzzo AL E-mail: info@noviconsult.it tel: 0143 487735</p> <p>NOVICONCONSULT sas di MARCHETTI LAURA & C. Via Novi 70/A - 15060 BASALUZZO (AL) Tel: 0143 487735 e 0143 487999 (anche fax) Partita IVA = C.F. 01942220060 www.noviconsult.it</p>			Centro di Costo Account Code	Tipo Type	Numero Progressivo Progressive Number	
	DOC Nr.		C	D	007	REV.0