


SEZIONE TIPO LONGITUDINALE
SCALA 1:200

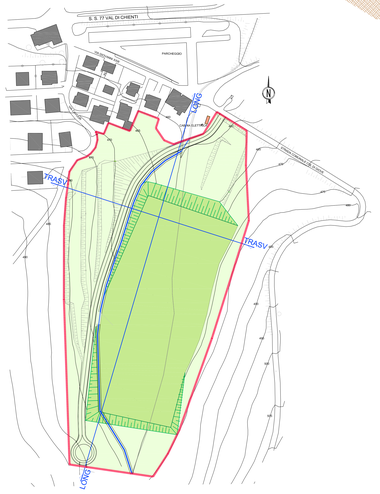


LEGENDA

- LINEA TERRENO ORIGINARIO
- TERRENO NATURALE
- BOSCO ESISTENTE

PARTICOLARE COSTRUTTIVO:
SEZIONE TIPO DEL NUOVO FOSSO

scala 1 : 50

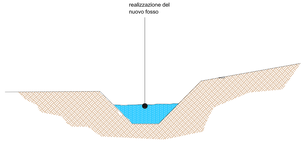


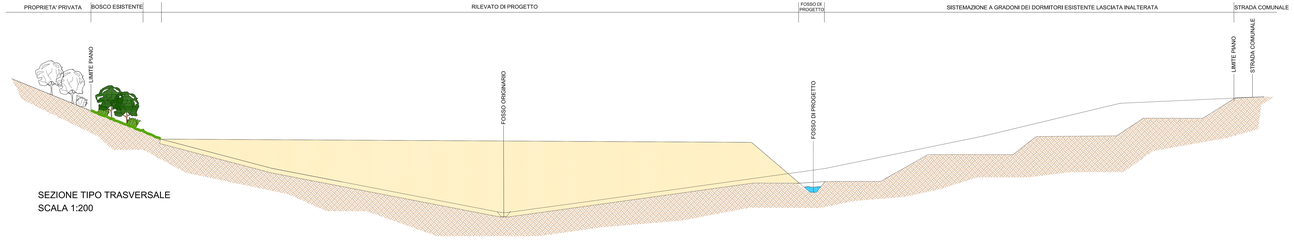


SEZIONE TIPO TRASVERSALE
SCALA 1:200

QUADRILATERO Marche Umbria S.p.A.

ASSE VIARIO MARCHE – UMBRIA
E QUADRILATERO DI PENETRAZIONE INTERNA
MAXILOTTO 1

PROGETTO ESECUTIVO

CONTRAENTE GENERALE

Val di Chienti SCPA

IL RESPONSABILE DEL CONTRAENTE GENERALE

IL PROGETTISTA

GRUPPO DI PROGETTAZIONE DEL PROGETTO ESECUTIVO APPROVATO

ATI: TECHNITAL S.p.A. (mandataria)
EGIS STRUCTURES & ENVIRONEMENT S.A.
SIS s.r.l. Società Italiana Consulenza Strade
S.I.S. Studio di Ingegneria Stradale s.r.l.
SGL Geologia Geotecnica Opere in sotterraneo Dinea del territorio

INTEGRAZIONE PRESTAZIONI SPECIALISTICHE *Dott. Ing. M. Racosta*

IL GEOLOGO *Dott. Geol. F. Ferrari*

IL GEOLOGO

IL RESPONSABILE DELLA CONGRUENZA FUNZIONALE CON IL PROGETTO ESECUTIVO APPROVATO
(ATI: TECHNITAL–EGIS–SGL–SIS–SIS)

VISTO, RESPONSABILE DEL PROCEDIMENTO
*Dott. Ing. Vincenzo Lunerno*

VISTO, COORDINATORE DELLA SICUREZZA IN FASE DI ESECUZIONE

LA DIREZIONE LAVORI

SUBLOTTO 1.2: S.S. 77 "VAL DI CHIENTI" TRONCO PONTELATTRAVE - FOLIGNO
TRATTI FOLIGNO-VALMENOTRE E GALLERIA MUCCIA-PONTELATTRAVE (inclusa galleria)

AREA DI CANTIERE BASE N. 5 (B5)
STATO DI PROGETTO

SEZIONI TIPO E PARTICOLARI COSTRUTTIVI

Codice Unico di Progetto (CUP): F12C00000000011 ed F12C00000000010 (Convalidamento DPR 327/2001/TU)

| Codice Elaborato | Fase | Tipo | Sezione | Opera | Tipo Elab. | Progr. | Disciplina | Tipo Doc. | N. Doc. | Revisione | Foglio | Scala |
|---|---|---|---|---|---|---|---|---|---|---|---|---|
| | L0 | 7 | 0 | 3 | A | 1 | E | P | CA | 1 0 1 | 0 0 | CAN | S Z T | 0 0 1 | A | | | Varie |

| Rev. | Descrizione | Data | Redatto | Verificato | Approvato | Approvato dal Tecnico Appl. |
|---|---|---|---|---|---|---|
| D | | | | | | |
| C | | | | | | |
| B | | | | | | |
| A | EMISSIONE | 01/09/15 | FALCONE | PELLEGRINI | PAGNELLI | |