

VERBALE SOPRALLUOGO TAV TREVIGLIO – BRESCIA

MATRICE AMBIENTALE: Atmosfera Acque Superficiali Acque Sotterranee
 Rumore Vibrazioni Suolo
 Vegetazione Fauna Paesaggio CEM

FASE: Ante opera Corso d'opera Post opera

ATTIVITA' ARPA: Osservazione / verifica Campionamento / misura

DATI IDENTIFICATIVI DEL SITO

CODICE PUNTO/I AN-CO-GR2-REG-1

COMUNE COVO **DATA** 21.7.2016

PRESENTI AL SOPRALLUOGO

Per ARPA: CHEZZI - TONDI

Per altre società: BELLUZZI, MERCANTI, PRANDINI, ZENO, TONDI, GERINI

STATO DI AVANZAMENTO DEL CANTIERE E TIPOLOGIA DI LAVORI PREVISTI DURANTE IL PERIODO DI MISURA (IN FASE DI CORSO D'OPERA)

FASE POST

ATTIVITA' SVOLTE

Verifica attività monitoraggio metodica GR2 (profilo pedologico e campionamento). Il punto è stato eseguito su corrispondenza della campina nord di direzione per la rete (durante la fase CO) coordinate del punto:
N 45°31'21,35832" E 09°48'38,08228"
(EPAV ha eseguito due campionamenti integrativi metodica GR1* EST: N° 45°30'19,79084" - E 9°48'40,65936"
OVEST: N 45°30'17,7182" - E 9°48'38,08364"
a seguito delle osservazioni fatte in A del 09/04/16 sulla
del parametro Sodio

OSSERVAZIONI DI ARPA ED EVENTUALI CRITICITA' RILEVATE

Il profilo ha mostrato s. orizz. (A1, A2, B, BC, C) fino a 150 cm.
I primi due appartengono al terreno ripristinato (prof. FSCM)
Si rileva moderata presenza di Carbonati negli orizz. sup.
e un forte incremento in quelli profondi.
Composti orizz. A1 (0-50cm) B (75-110cm)


OSSERVAZIONI DELLA PARTE


PRELEVATI CAMPIONI / ESEGUITE MISURE DA PARTE DI ARPA. [SI] [NO]

Su che matrici ed in quali punti (in caso di campionamenti vedasi specifico verbale in procedura ARPA, allegato) _____


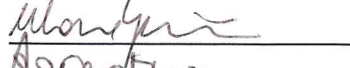


ALLEGATI _____

Per ARPA:
Firma





Per la Parte:
Firma

x INDAH 
" 
" 
" 



AREA RISERVATA AD ARPA

Codice di accettazione del campione _____
Verbale di campionamento n° _____