




REGIONE SICILIA
Provincia di Ragusa
Comune di Ragusa

***CONCESSIONE DI COLTIVAZIONE "RAGUSA"
PERFORAZIONE DEL POZZO ESPLORATIVO ARANCIO 1 DIR
E MESSA IN PRODUZIONE IN CASO DI MINERALIZZAZIONE***

**Integrazioni allo
STUDIO DI IMPATTO AMBIENTALE
SAGE/SIA_INT/001/2015**

*Appendice VIII
Fotoinserimenti aggiuntivi da distanza ravvicinata*

Marzo 2016

 enimed	DOCUMENT TITLE	DOCUMENT N.	REV. INDEX		SHEET / OF
	INTEGRAZIONI ALLO STUDIO DI IMPATTO AMBIENTALE	SAGE/SIA_INT/001/2015 Appendice VIII Fotoinserimenti aggiuntivi da distanza ravvicinata	STATUS CD-BF	REV. N. 00	2 / 10

INTRODUZIONE

Nel presente allegato si riportano alcuni fotoinserimenti aggiuntivi rispetto a quanto trasmesso con lo Studio di Impatto Ambientale (Doc. SAGE/SIA/001/2015 – Allegato 5a) e la Relazione Paesaggistica (Doc. SAGE-002-2015 – Allegato 5) relativamente al progetto in oggetto.

I fotoinserimenti aggiuntivi analizzano gli effetti visuali delle opere in progetto da punti di vista ripresi a distanza ravvicinata.

In particolare sono stati elaborati fotoinserimenti per i seguenti elementi progettuali:


- Area Pozzo Arancio in fase di perforazione (fase mineraria) con mitigazioni previste
- Area Pozzo Arancio in fase di produzione (fase esercizio) con mitigazioni previste
- Eventuale pista di collegamento

I punti di vista selezionati sono i seguenti:

- PV1A: Area pozzo – vista da Sud Est
- PV1F: Area pozzo – vista da Ovest
- PV2C-pano: vista panoramica verso Sud dell'area della futura Pista di Collegamento; ripresa dal punto di intersezione con strada di accesso 1
- PV2I: vista verso Ovest dell'area della futura Pista di Collegamento; ripresa da campo arato in prossimità di Casa Tamparossa
- PV2O: vista verso Nord dell'area della futura Pista di Collegamento; ripresa da campo arato in prossimità di Casa Tamparossa
- PV2P-pano: vista panoramica verso Est dell'area della futura Pista di Collegamento; ripresa da campo arato in prossimità di Casa Tamparossa

La numerazione dei punti di vista è coerente con quella utilizzata negli elaborati già forniti in sede di istanza autorizzativa.

Nella seguente figura sono riportati l'ubicazione e l'orientamento dei punti di vista selezionati.

 enimed	DOCUMENT TITLE	DOCUMENT N.	REV. INDEX		SHEET / OF
	INTEGRAZIONI ALLO STUDIO DI IMPATTO AMBIENTALE	SAGE/SIA_INT/001/2015 Appendice VIII Fotoinserimenti aggiuntivi da distanza ravvicinata	STATUS CD-BF	REV. N. 00	

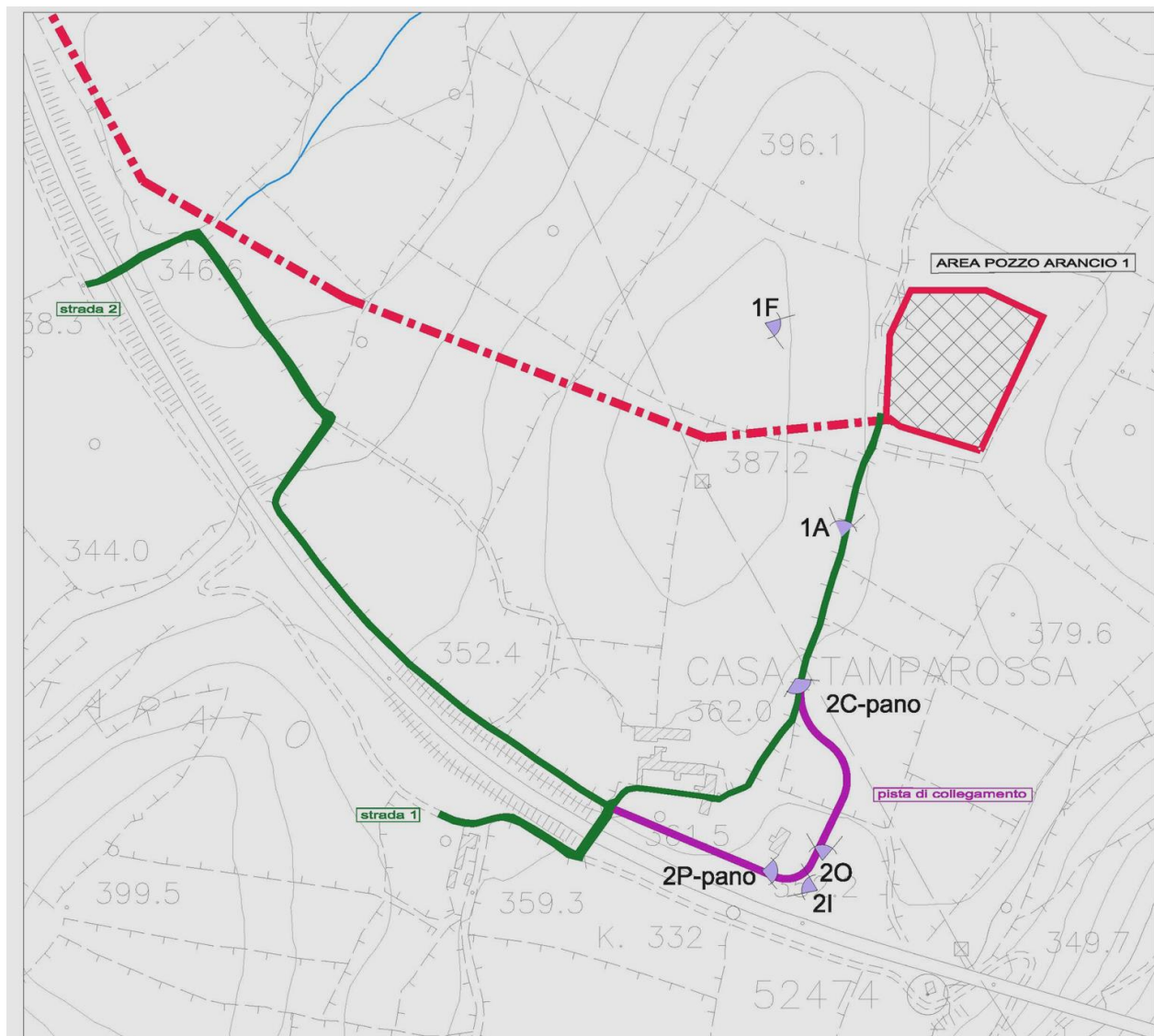




Figura 1: Ubicazione dei Punti di Vista utilizzati per i fotoinserimenti aggiuntivi

Indice delle Figure

- Figura 1: Ubicazione dei Punti di Vista utilizzati per i fotoinserimenti aggiuntivi
- Figura 2: Fotoinserimenti per il Punto di Vista PV1A – Area pozzo vista da SE
- Figura 3: Fotoinserimenti per il Punto di Vista PV1F – Vista area pozzo da ovest
- Figura 4: Fotoinserimento per il punto di Vista PV2C-pano - vista panoramica verso Sud
- Figura 5: Fotoinserimento per il punto di Vista PV2I - vista verso Ovest
- Figura 6: Fotoinserimento per il punto di Vista PV2O - vista verso Nord
- Figura 7: Fotoinserimento per il punto di Vista PV2P-pano - vista panoramica verso Est

 enimed	DOCUMENT TITLE	DOCUMENT N.	REV. INDEX		SHEET / OF
	INTEGRAZIONI ALLO STUDIO DI IMPATTO AMBIENTALE	SAGE/SIA_INT/001/2015 Appendice VIII Fotoinserimenti aggiuntivi da distanza ravvicinata	STATUS CD-BF	REV. N. 00	4 / 10

FOTOINSERIMENTI AGGIUNTIVI – AREA POZZO

 enimed	DOCUMENT TITLE	DOCUMENT N.	REV. INDEX		SHEET / OF
	INTEGRAZIONI ALLO STUDIO DI IMPATTO AMBIENTALE	SAGE/SIA_INT/001/2015 Appendice VIII Fotoinserimenti aggiuntivi da distanza ravvicinata	STATUS	REV. N.	5 / 10
			CD-BF	00	



STATO DI FATTO




FASE PERFORAZIONE CON MITIGAZIONI CROMATICHE



FASE DI PRODUZIONE

Figura 2: Fotoinserimenti per il Punto di Vista PV1A – Area pozzo vista da SE

 enimed	DOCUMENT TITLE	DOCUMENT N.	REV. INDEX		SHEET / OF
	INTEGRAZIONI ALLO STUDIO DI IMPATTO AMBIENTALE	SAGE/SIA_INT/001/2015 Appendice VIII Fotoinserimenti aggiuntivi da distanza ravvicinata	STATUS	REV. N.	6 / 10
			CD-BF	00	



STATO DI FATTO




FASE PERFORAZIONE CON MITIGAZIONI CROMATICHE




FASE DI PRODUZIONE

Figura 3: Fotoinserimenti per il Punto di Vista PV1F – Vista area pozzo da ovest

 enimed	DOCUMENT TITLE	DOCUMENT N.	REV. INDEX		SHEET / OF
	INTEGRAZIONI ALLO STUDIO DI IMPATTO AMBIENTALE	SAGE/SIA_INT/001/2015 Appendice VIII Fotoinserimenti aggiuntivi da distanza ravvicinata	STATUS CD-BF	REV. N. 00	7 / 10

FOTOINSERIMENTI AGGIUNTIVI – PISTA DI COLLEGAMENTO

 enimed	DOCUMENT TITLE	DOCUMENT N.	REV. INDEX		SHEET / OF
	INTEGRAZIONI ALLO STUDIO DI IMPATTO AMBIENTALE	SAGE/SIA_INT/001/2015 Appendice VIII Fotoinserimenti aggiuntivi da distanza ravvicinata	STATUS	REV. N.	8 / 10
		CD-BF	00		




STATO DI FATTO



STATO DI PROGETTO

Figura 4: Fotoinserimento per il punto di Vista PV2C-pano - vista panoramica verso Sud

 enimed	DOCUMENT TITLE	DOCUMENT N.	REV. INDEX		SHEET / OF
	INTEGRAZIONI ALLO STUDIO DI IMPATTO AMBIENTALE	SAGE/SIA_INT/001/2015 Appendice VIII Fotoinserimenti aggiuntivi da distanza ravvicinata	STATUS	REV. N.	9 / 10
			CD-BF	00	



STATO DI FATTO



STATO DI FATTO




STATO DI PROGETTO



STATO DI PROGETTO

Figura 5: Fotoinserimento per il punto di Vista PV2I - vista verso Ovest

Figura 6: Fotoinserimento per il punto di Vista PV2O - vista verso Nord

 enimed	DOCUMENT TITLE	DOCUMENT N.	REV. INDEX		SHEET / OF
	INTEGRAZIONI ALLO STUDIO DI IMPATTO AMBIENTALE	SAGE/SIA_INT/001/2015 Appendice VIII Fotoinserimenti aggiuntivi da distanza ravvicinata	STATUS	REV. N.	10 / 10
			CD-BF	00	



STATO DI FATTO



STATO DI PROGETTO

Figura 7: Fotoinserimento per il punto di Vista PV2P-pano - vista panoramica verso Est