Tavola 1 - Scala 1:5.000

Censimento Faunistico

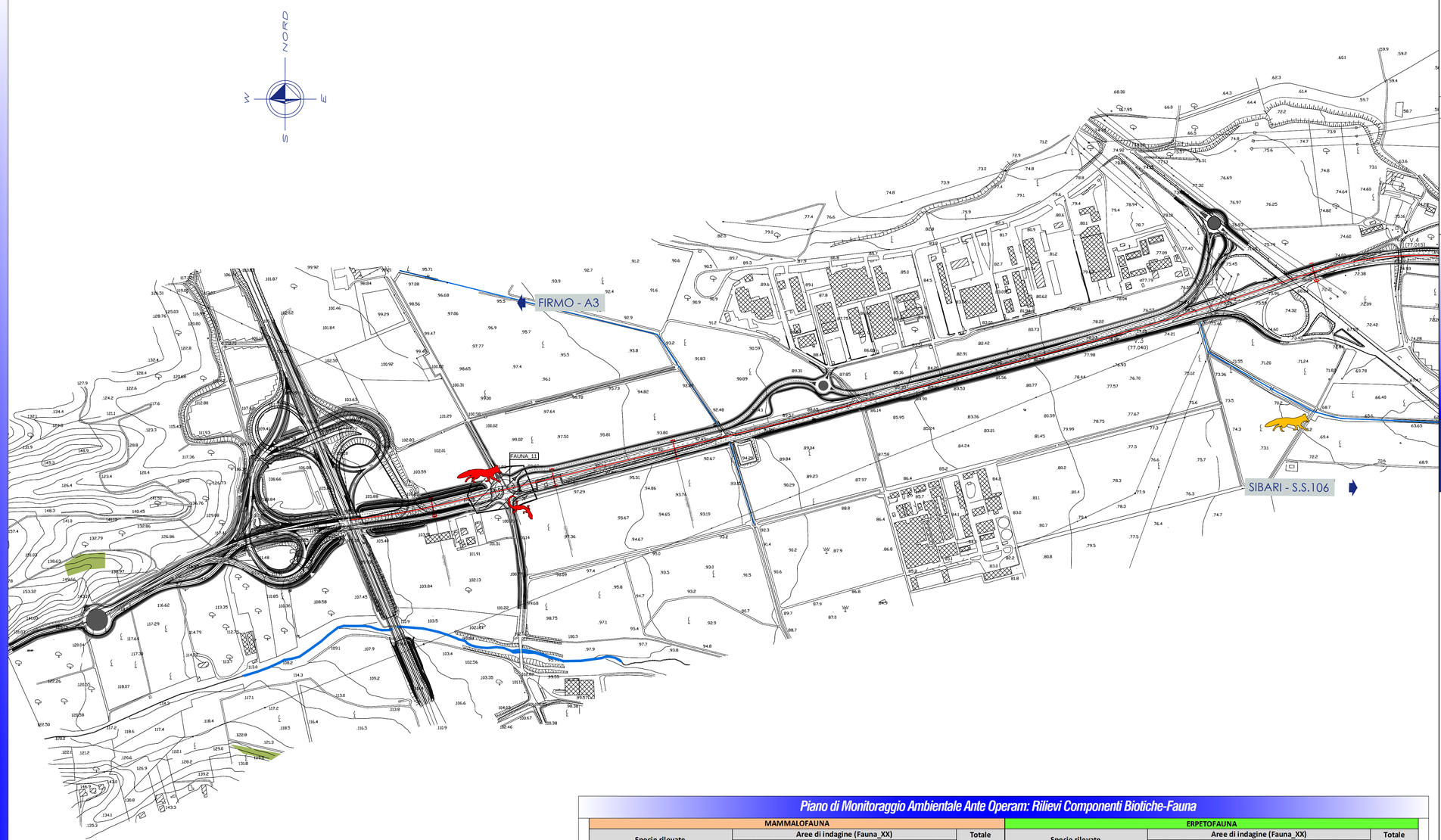

LEGENDA

STUDIO DI IMPATTO AMBIENTALE

- Corridoio ecologico
- Anfibi
- Rettili
- Mammiferi

PIANO DI MONITORAGGIO AMBIENTALE

- FAUNA_11 — Stazione di monitoraggio Fauna
- Anfibi
- Rettili
- Mammiferi

PROGETTO STRADALE

- Attraversamenti previsti dal PD ma soppressi nel PE
- Attraversamenti previsti dal PE ma soppressi in seguito a revisione ANAS
- Attraversamenti previsti da Progetto Esecutivo Approvato
- Fiumi, canali e fossi
- Tratto in adeguamento

KEY PLAN - MEGALOTTO 4

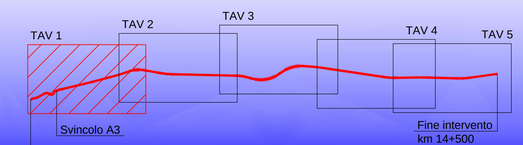

Piano di Monitoraggio Ambientale Ante Operam: Rilievi Componenti Biotiche-Fauna

MAMMALOFAUNA

Specie rilevate	Aree di indagine (Fauna_XX) 1	2	3	4	5	6	7	8	9	10	11	13	Totale rilevamenti
Riccio (Erinaceus europaeus)	x	x		x		x		x				x	6
Talpa (Talpa romana)	x	x		x	x	x	x	x	x			x	9
Apodemus sp.	x	x		x		x							4
Microtus sp.		x			x								2
Surmolotto (Rattus norvegicus)	x	x		x	x				x				5
Nutria (Myocastor coypus)	x	x			x		x						4
Istrice (Hystrix cristata)		x	x	x	x	x			x	x		x	8
Volpe (Vulpes vulpes)	x	x	x	x	x	x	x	x	x	x		x	11
Tasso (Meles meles)		x	x	x	x	x	x		x		x	x	9
TOTALE SPECIE	**6**	**9**	**3**	**7**	**7**	**6**	**4**	**3**	**5**	**2**	**1**	**5**	

ERPETOFAUNA

Specie rilevate	Aree di indagine (Fauna_XX) 1	2	3	4	5	6	7	8	9	10	11	13	Totale rilevamenti
Tritone italiano (Lissotriton italicus)												x	1
Rospo comune (Bufo bufo)	x	x	x					x				x	5
Rospo smeraldino (Bufo viridis)		x	x	x								x	5
Raganella italiana (Hyla intermedia)	x			x	x		x					x	5
Rana appenninica (Rana italica)	x	x	x				x	x					5
Rana verde (Pelophylaxkl. esculentus)	x	x	x	x	x		x	x				x	8
Geco comune (Tarentola mauritanica)			x										1
Ramarro occidentale (Lacerta bilineata)		x	x		x		x	x	x				6
Lucertola campestre (Podarcis siculus)	x	x	x	x	x	x	x	x	x	x	x	x	12
Luscengola comune (Chalcides chalcides)					x								1
Biacco (Hierophis viridiflavus)		x			x	x						x	4
Natrice tassellata (Natrix tessellata)			x										1
Natrice dal collare (Natrix natrix)		x										x	2
TOTALE SPECIE	**5**	**9**	**7**	**4**	**7**	**2**	**5**	**5**	**2**	**1**	**1**	**8**	

Anas SpA
Direzione Centrale Progettazione



ADEGUAMENTO DELLA S.S. 534 COME RACCORDO AUTOSTRADALE - CAT. B - MEGALOTTO 4

Collegamento tra l'Autostrada A3 (Svincolo di Firmo) e la S.S. 106 Jonica (Svincolo di Sibari)

Progetto Esecutivo di Dettaglio

VERIFICA DI ATTUAZIONE

Parere n. 1379 del 15/11/2013

Censimento faunistico - Tav. 1/5

RIFERIMENTO ELABORATO

CODICE PROGETTO 1° livello	2° liv.	3° livello	CODICE ELABORATO 1° livello	2° livello	3° livello	4° livello	5° liv.
L0902A	E	1201	T00	IA03	AMB	PP01	A

REVISIONI REV	DATA	DESCRIZIONE	REDATTO	CONTROLLATO	APPROVATO
A	Novembre 2014	EMISSIONE	PETTINATO	BRUNO	RIVA

SCALA: 1:5000 DATA: Nov. 2014

Imprese - A.T.I.:

MANDATARIA: VIDONI

MANDANTE: CONSORZIO STABILE GRECALE

Progettisti indicati

HYpro hydro-geological engineering • environment • monitoring

IL RESPONSABILE DELL'INTEGRAZIONE SPECIALISTICA AMBIENTALE — Dott. Arch. EDUARDO BRUNO — Ordine degli Architetti P.P.C. della Provincia di Cosenza n. 1487

IL PROGETTISTA — Ing. Vincenzo Sacres — Ordine degli Ingegneri della Provincia di Cosenza

Ordine dei Geologi della Regione Calabria — Dott. Geologo Giuseppe Cerchiaro — Albo n° 524