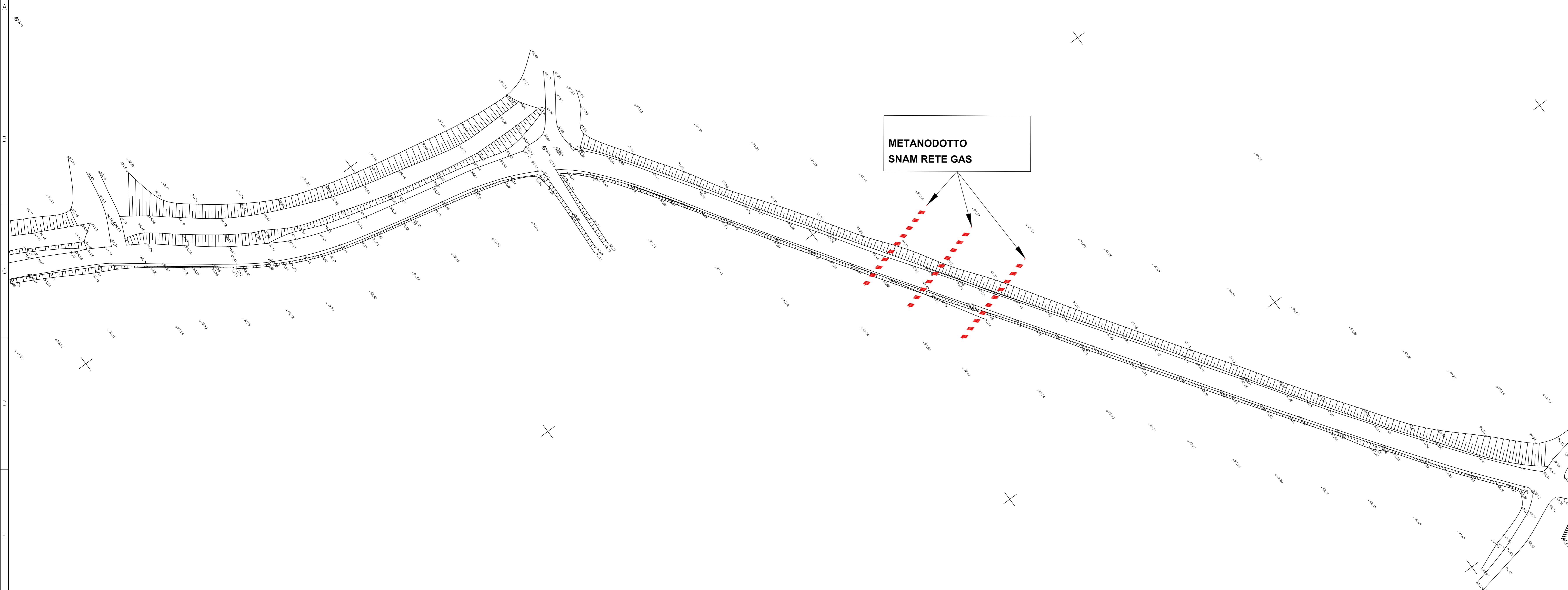


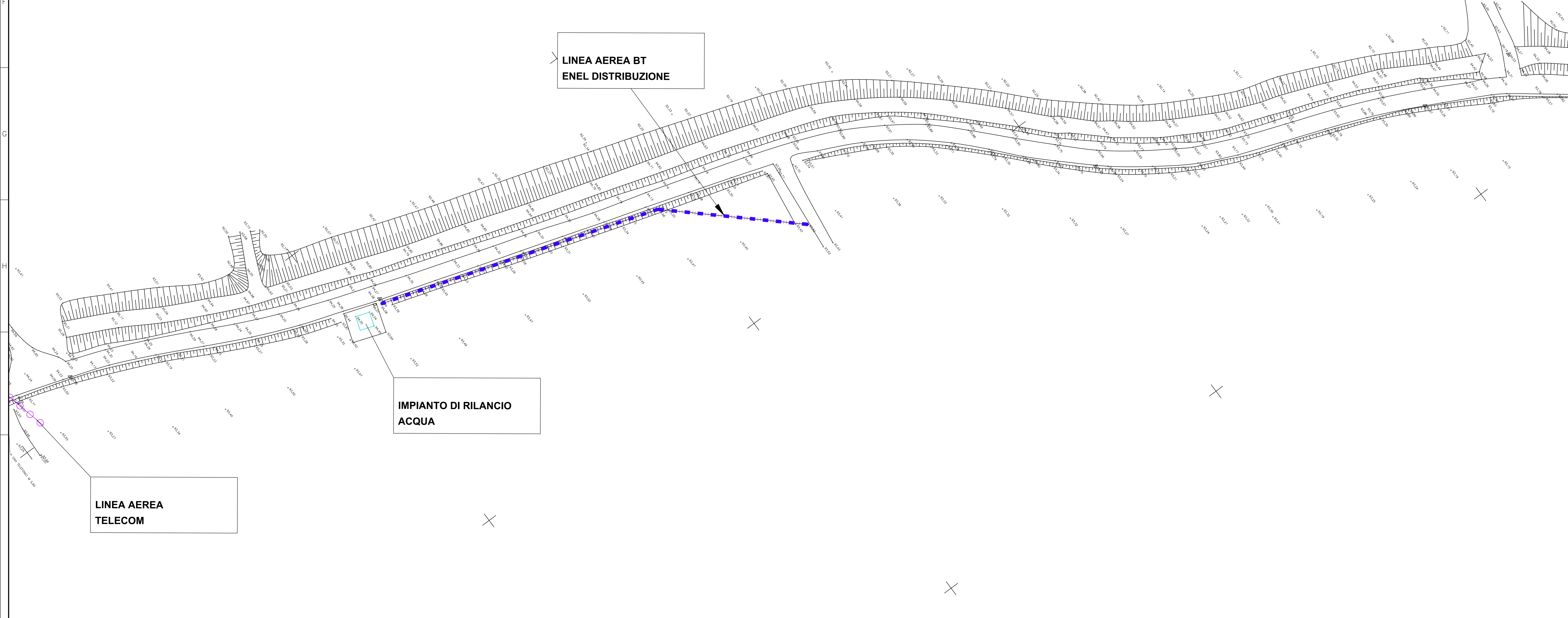
Planimetria di progetto
Scala 1:500



METANODOTTO
SNAM RETE GAS

LEGENDA	
	ELETTRODOTTI ED IMPIANTI ELETTRICI B.T.
	TELEFONIA ED IMPIANTI TELEFONICI
	GASDOTTI ED OLEODOTTI
	ACQUEDOTTI ED IMPIANTI IDRICI

Planimetria di progetto
Scala 1:500

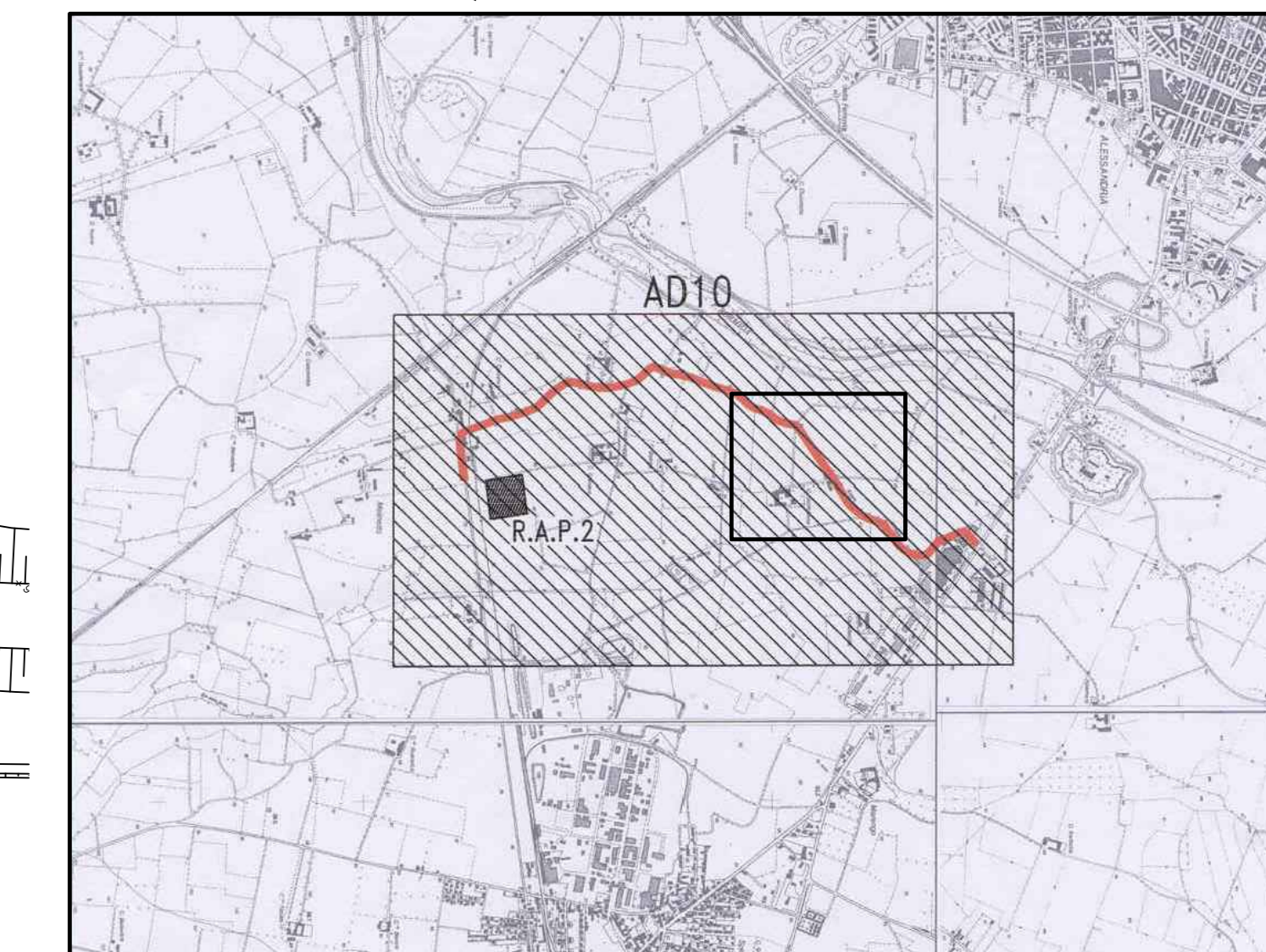


LINEA AEREA BT
ENEL DISTRIBUZIONE

IMPIANTO DI RILANCIO
ACQUA

LINEA AEREA
TELECOM

QUADRO DI UNIONE



COMMITTENTE:

ALTA SORVEGLIANZA:

GENERAL CONTRACTOR:

INFRASTRUTTURE FERROVIARIE STRATEGICHE DEFINITE DALLA LEGGE OBIETTIVO N.443/01
TRATTA A.V./A.C. TERZO VALICO DEI GIOVI
PROGETTO ESECUTIVO

Adeguamento accesso Cascina Bolla
Strada Comunale Stortigliona

Planimetria consenso interferenze, tav 2 di 4

GENERAL CONTRACTOR		DIRETTORE LAVORI		SCALA:	
Cociv Ing. E. Pagan				1:500	

COMMESSA	LOTTO	FASE	ENTE	TIPO DOC.	OPER./DISCIPLINA	PROGE.	REV.
IG51	03	E	CV	P8	AD0100	002	A

Rev.	Descrizione emissione	Redatto	Data	Verificato	Data	Firmità	Data	IL PROGETTISTA
Adp	Prima emissione	COCIV	26/07/2016	COCIV	26/07/2016		27/07/2016	

In Elab. Nome File: 1011-01-01-COCIV-AD11-00-002-000
CUP: F51H0300000000