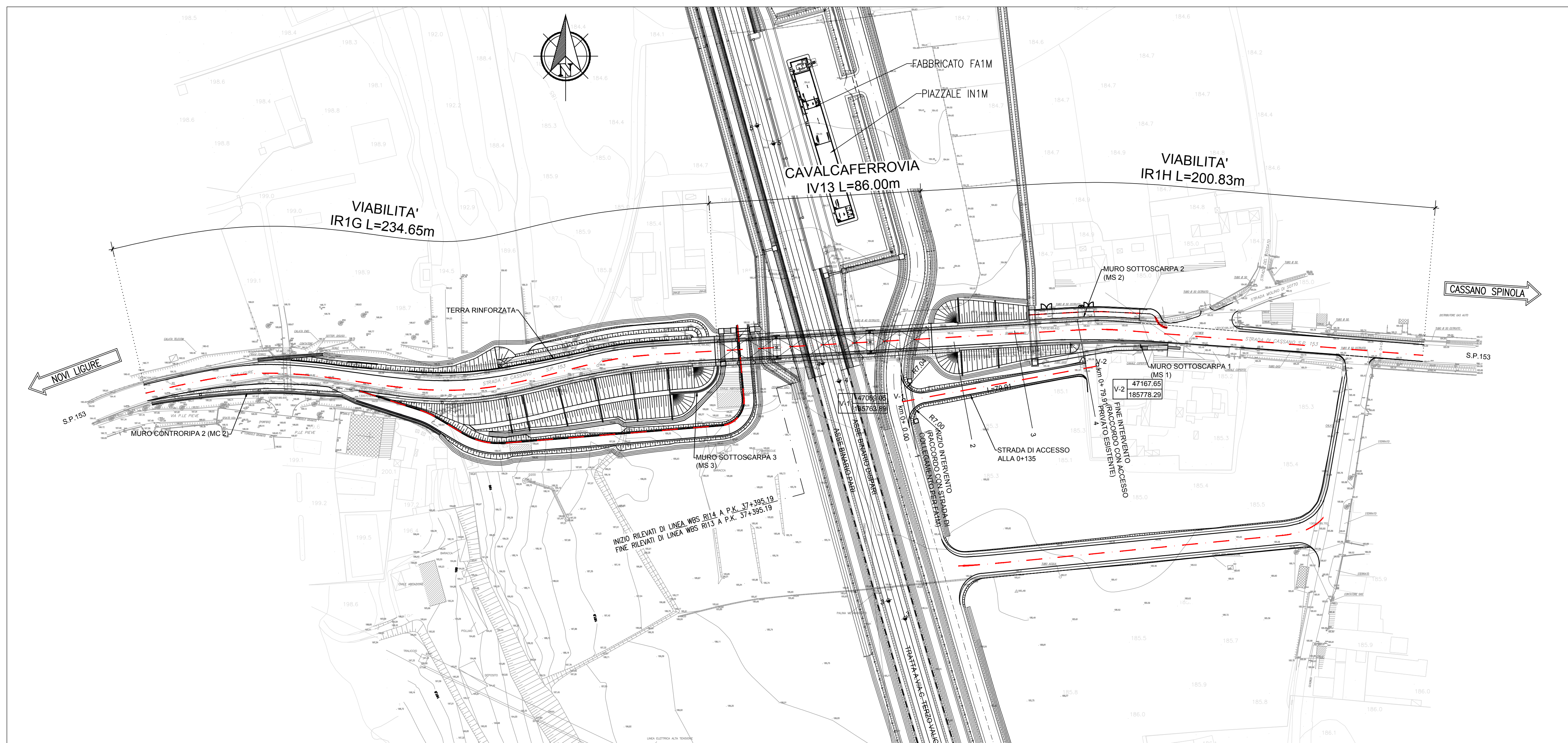
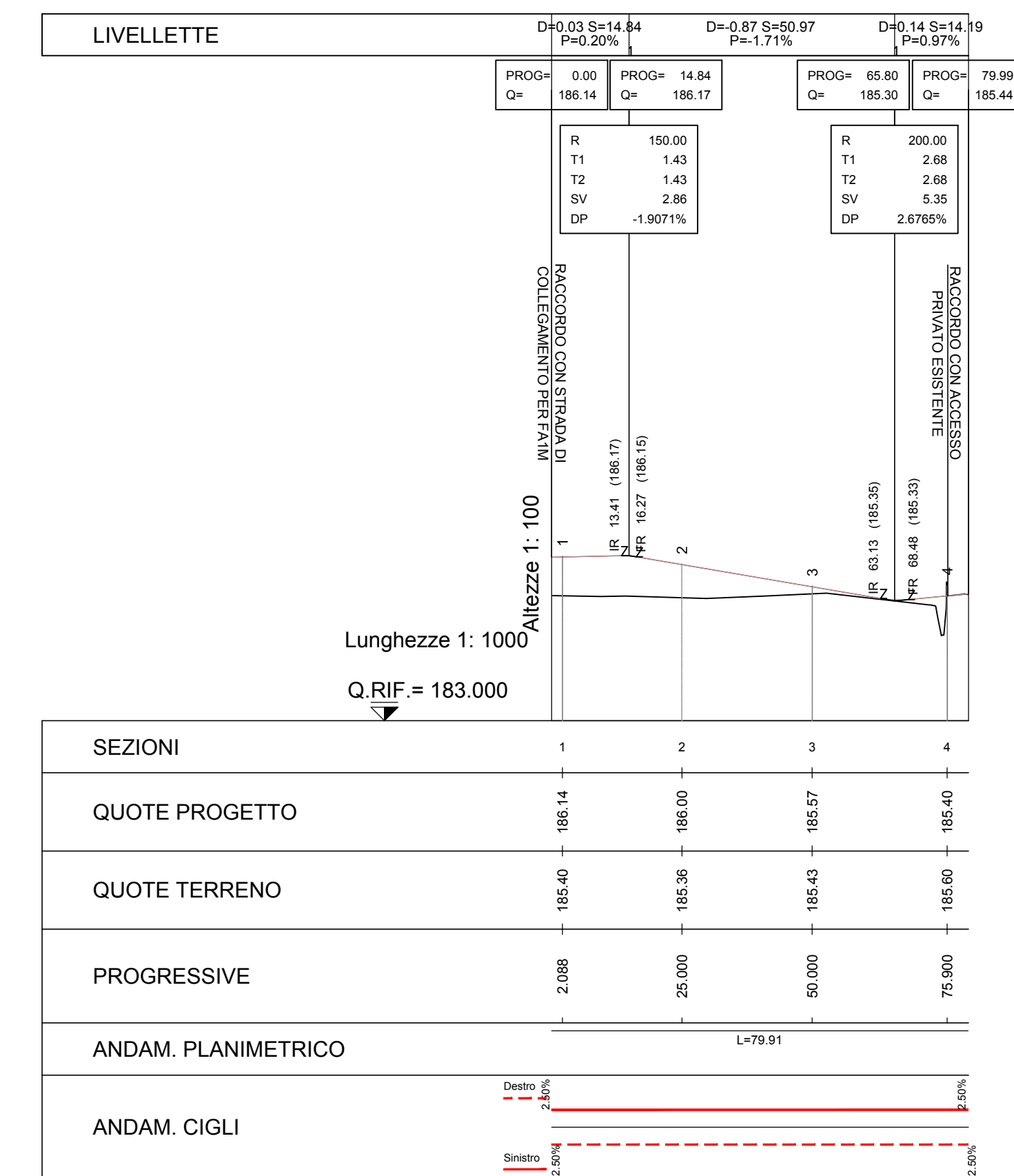


PLANIMETRIA DI PROGETTO STRADA ACCESSO ALLA 0+135 scala 1:1000



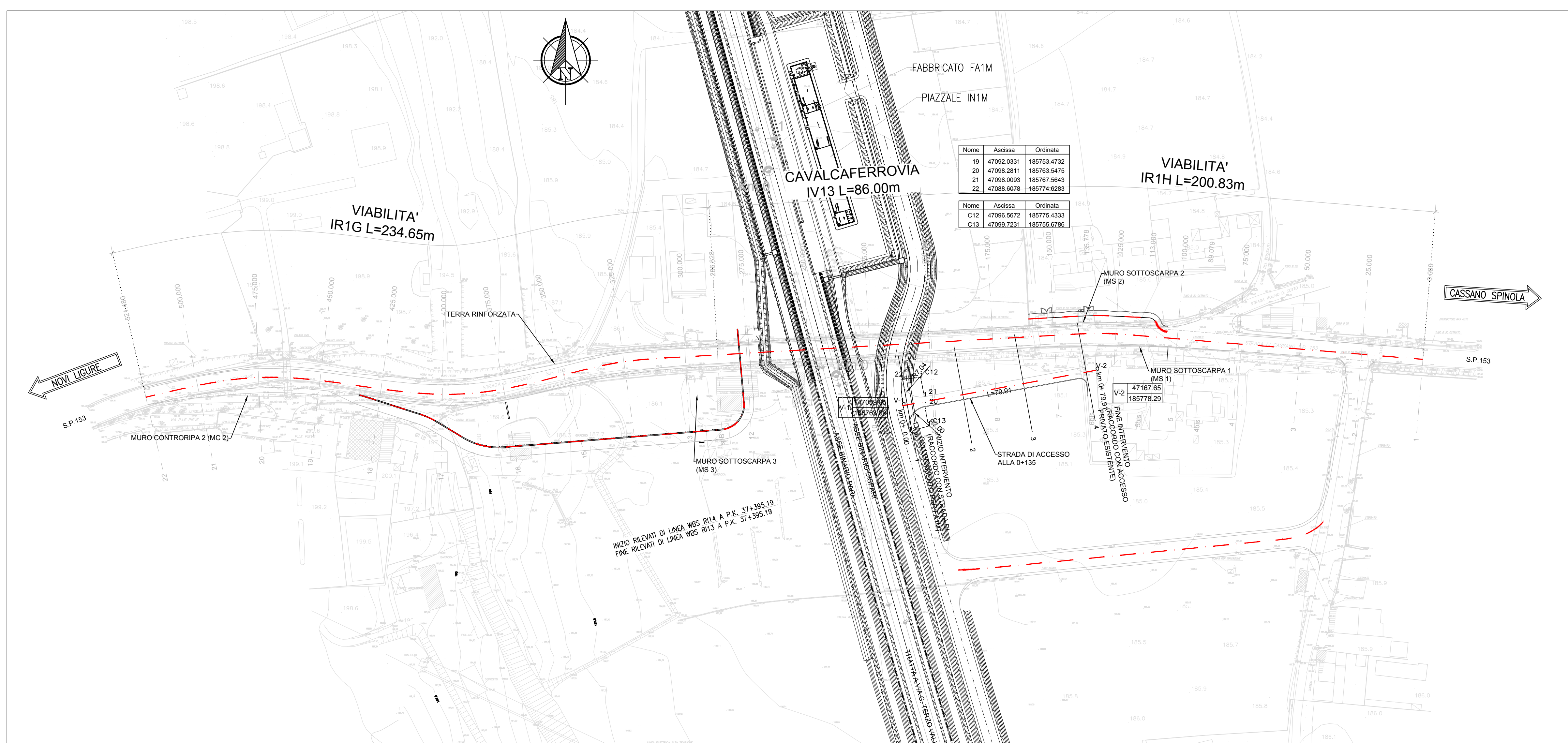
PROFILO LONGITUDINALE DI PROGETTO STRADA ACCESSO ALLA 0+135 scala 1:1000



QUADRO D'INSIEME



PLANIMETRIA DI TRACCIAMENTO STRADA ACCESSO ALLA 0+135 scala 1:1000



COMMITENTE: 
ALTA SORVEGLIANZA: 
GENERAL CONTRACTOR: 

INFRASTRUTTURE FERROVIARIE STRATEGICHE DEFINITE DALLA LEGGE OBIETTIVO N.443/01
TRATTA A.V./A.C. TERZO VALICO DEI GIOVI
PROGETTO ESECUTIVO

RAMPA EST CAVALCAVIA KM 37+407
STRADA DI ACCESSO ALLA 0+135
Planimetria di progetto, di tracciamento e profilo

GENERAL CONTRACTOR Cociv Ing. E. Pagan	DIRETTORE LAVORI	SCALA: Vario
---	------------------	-----------------

COMMESSA	LOTTO	FASE	ENTE	TIPO DOC.	OPERAZIONE/PLA.	PROG.	REV.
IG51	03	E	CV	LZ	IR1H00	001	A

PROGETTAZIONE	Rev.	Descrizione emissione	Redatto	Data	Verificato	Data	Progettista	Data	IL PROGETTISTA
A00	1	Prima emissione	D. Fari	16/06/2016	S. Fucio	16/06/2016	A. Mangiarla	16/06/2016	

n. Emis. Nome File: I201-154-CV-LZ-IR1H-00-001-A00
CUP: F81H02000000000