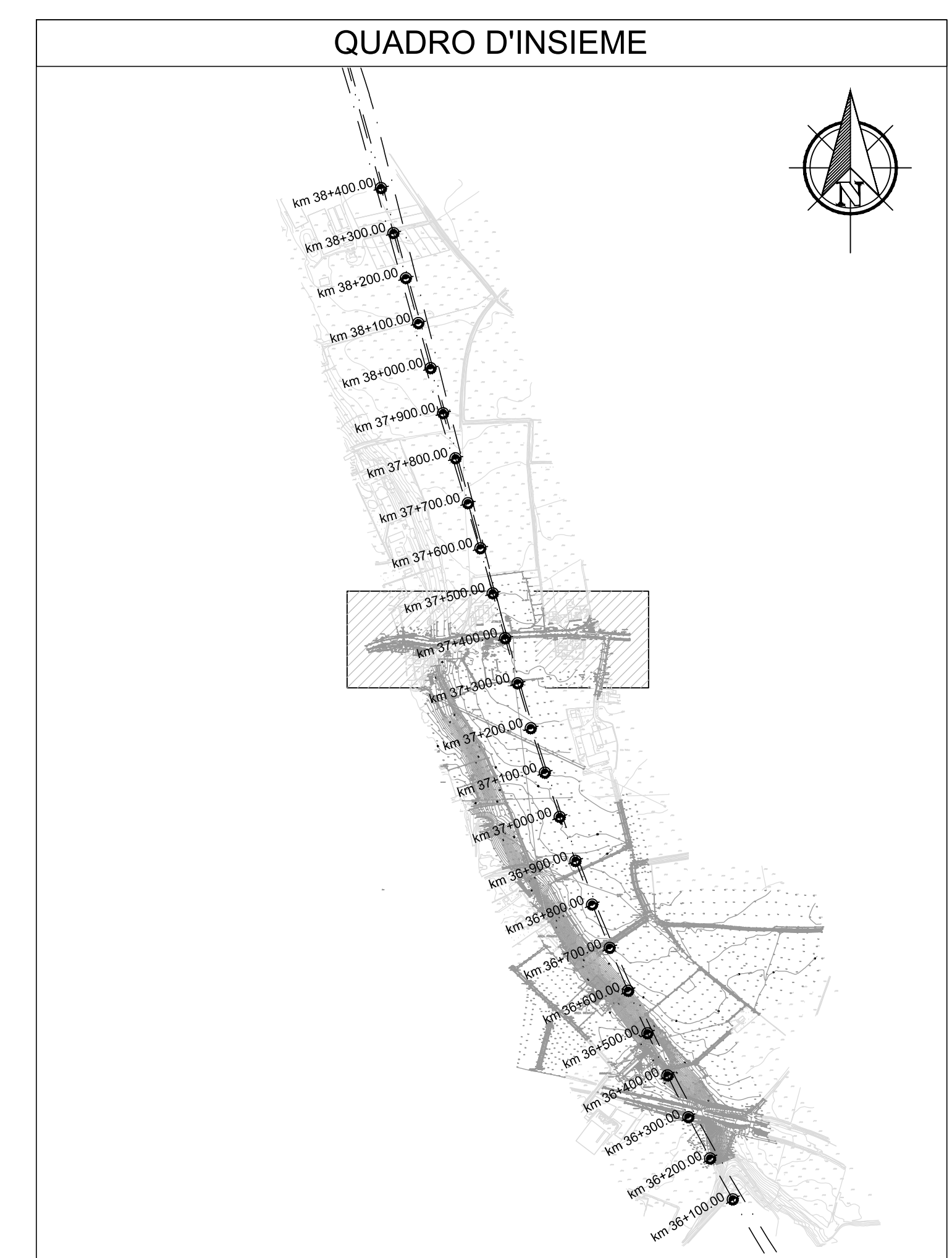
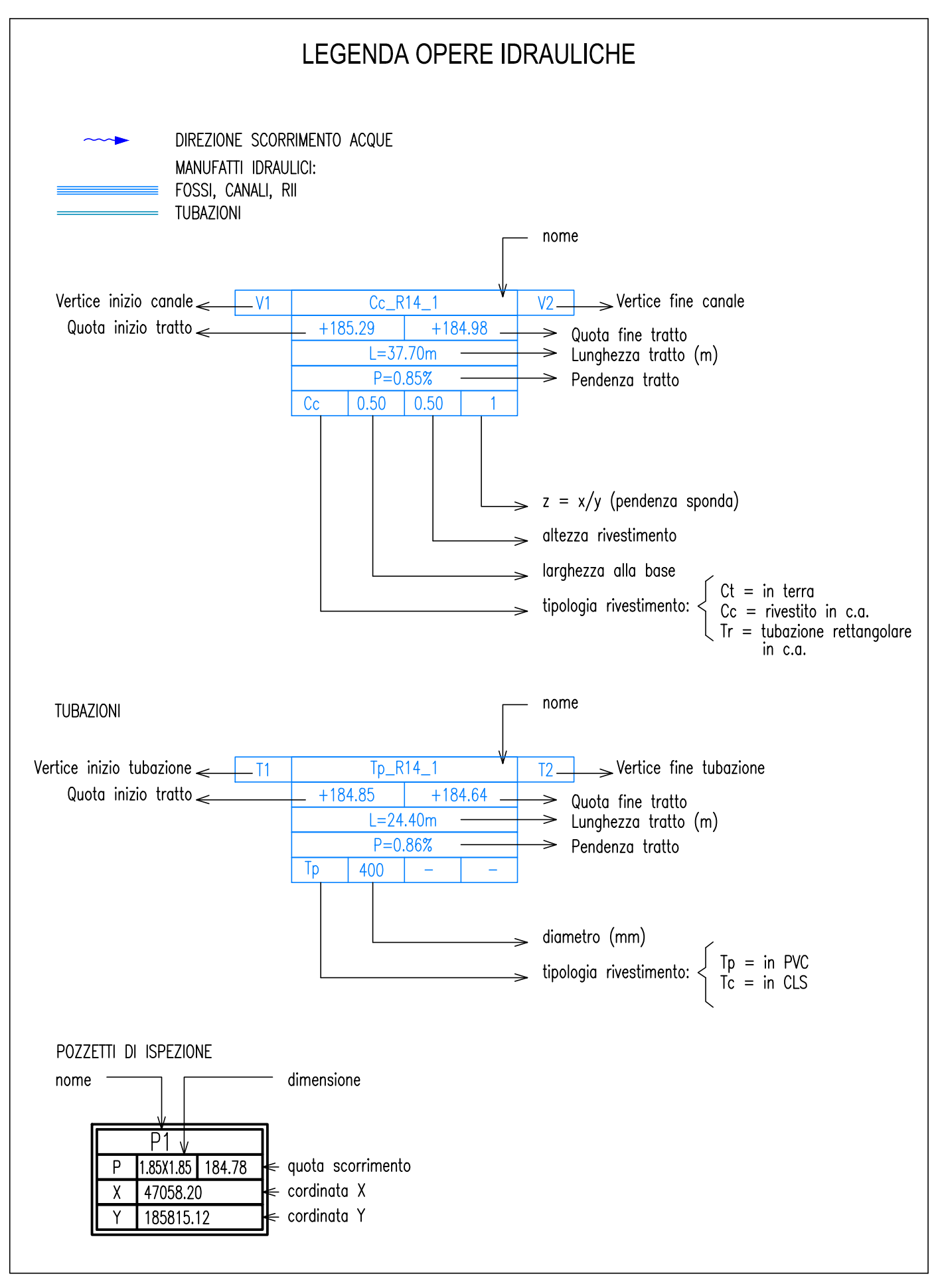
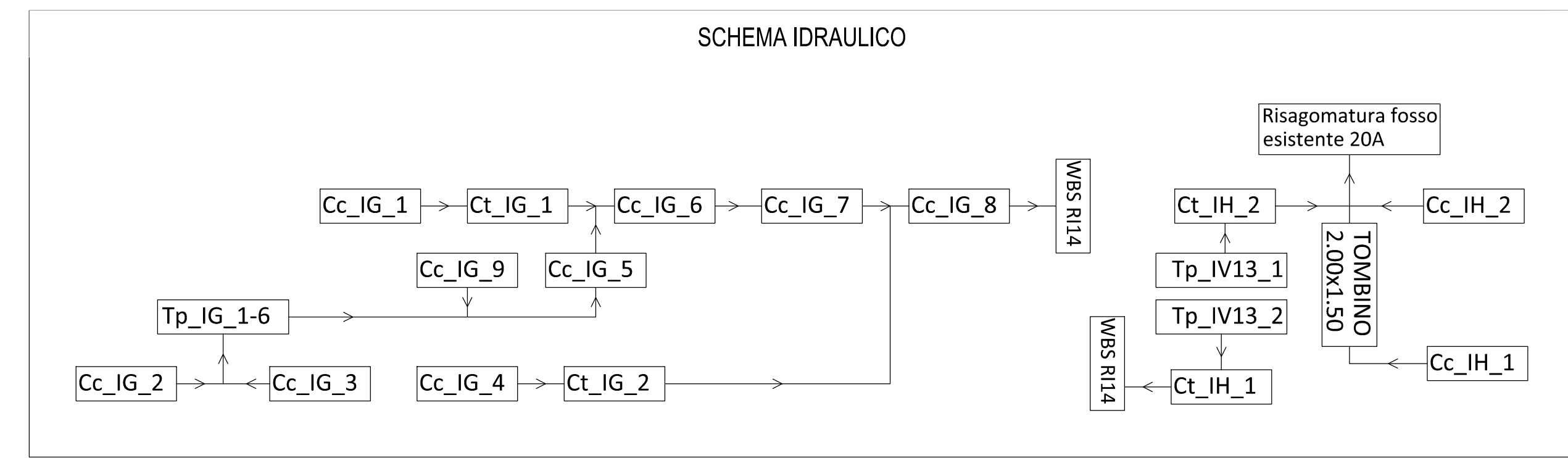


TABELLE DESCRITTIVE MANUFATTI SMALTIMENTO ACQUE

Nome	Coordinate (X, Y)	Dimensioni (L, P)	Materiali (Cc, Tp)
P2	0.700.70 192.44	23.50m 2.50m	Cc: 0.50 Tp: 1.50
P3	0.700.70 192.34	23.50m 2.50m	Cc: 0.50 Tp: 1.50
P4	0.700.70 192.24	23.50m 2.50m	Cc: 0.50 Tp: 1.50
P5	0.700.70 192.14	23.50m 2.50m	Cc: 0.50 Tp: 1.50
P6	0.700.70 192.04	23.50m 2.50m	Cc: 0.50 Tp: 1.50
P7	0.700.70 191.93	23.50m 2.50m	Cc: 0.50 Tp: 1.50
P8	0.700.70 191.83	23.50m 2.50m	Cc: 0.50 Tp: 1.50
P9	0.700.70 191.73	23.50m 2.50m	Cc: 0.50 Tp: 1.50
P10	0.700.70 191.63	23.50m 2.50m	Cc: 0.50 Tp: 1.50
H7	1.84.64 1.84.58	46.00m 1.80m	Cc: 0.50 Tp: 1.50
H8	1.84.64 1.84.58	46.00m 1.80m	Cc: 0.50 Tp: 1.50
H9	1.84.64 1.84.58	46.00m 1.80m	Cc: 0.50 Tp: 1.50
H10	1.84.64 1.84.58	46.00m 1.80m	Cc: 0.50 Tp: 1.50
H11	1.84.64 1.84.58	46.00m 1.80m	Cc: 0.50 Tp: 1.50
H12	1.84.64 1.84.58	46.00m 1.80m	Cc: 0.50 Tp: 1.50



COMMITTENTE: **RFI** (Rete Ferroviaria Italiana) - Gruppo Ferrovie dello Stato Italiane

ALTA SORVEGLIANZA: **ITALFERR** (Gruppo Ferrovie dello Stato Italiane)

GENERAL CONTRACTOR: **COGIV** (Cognov Engineering Project Value)

INFRASTRUTTURE FERROVIARIE STRATEGICHE DEFINITE DALLA LEGGE OBIETTIVO N.443/01

TRATTA A.V./A.C. TERZO VALICO DEI GIOVI - PROGETTO ESECUTIVO

RAMPA EST CAVALCAVIA KM 37+407

PLANIMETRIA IDRAULICA

COMMISSIONE	LOTTO	FASE	ENTE	TIPO DOC.	OPERADISCIPLINA	PROGR.	REV.
IG51	03	E	CV	P8	IR1H03	001	A

Rev.	Descrizione emissione	Redatto	Data	Verificato	Data	Progettista	Data	IL PROGETTISTA
A00	Prima emissione	D. Fare	16/09/2016	S. Fusco	16/09/2016	A. Mangiatelli	16/09/2016	

Scale: 1:500

Nome File: I201-03-01-IR1H-03-01-A00
CUP: F81H02000000000