PROFILO IR1H_IR1G — SEZIONE 1 — PROGRESSIVA 0.00

u USURA m 6.85

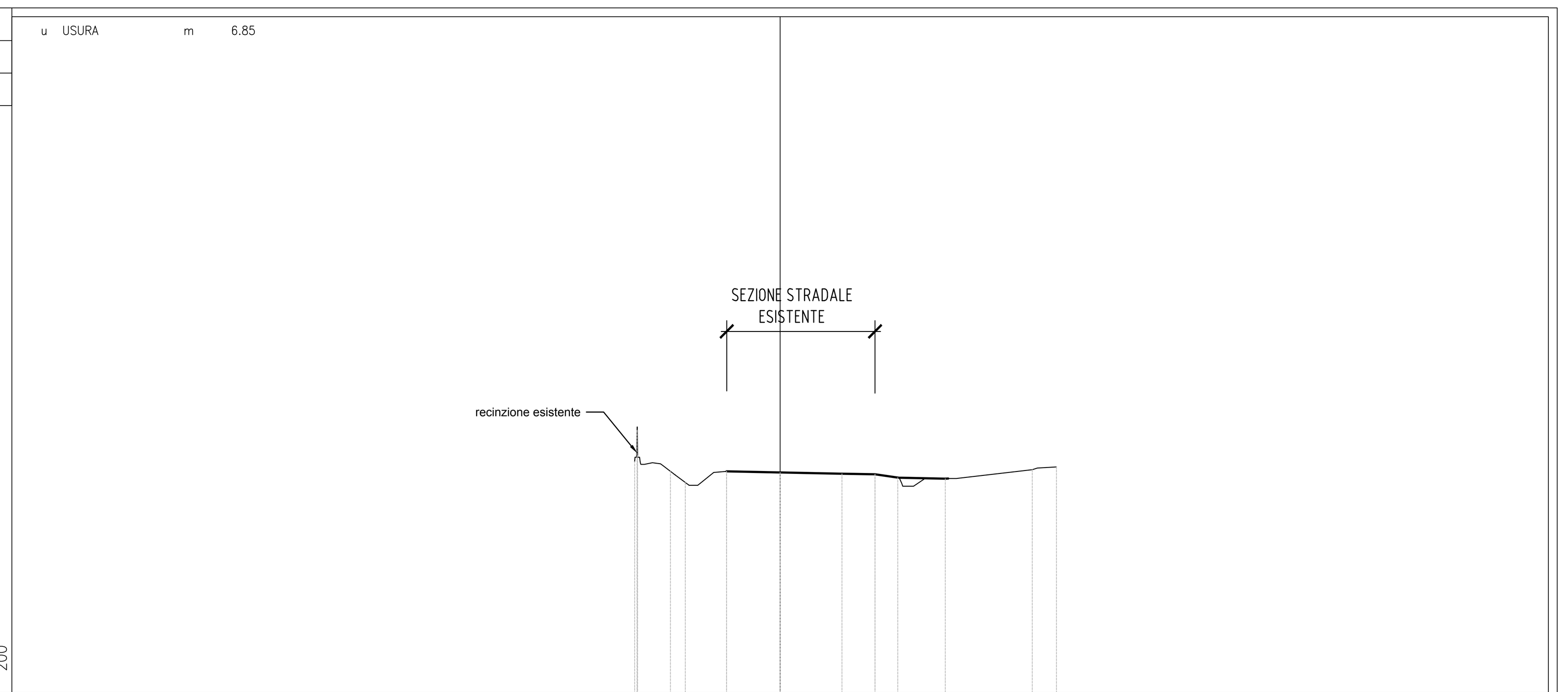

PARZIALI TERRENO	0.112, 0.021, 1.518, 0.686, 1.907, 5.326, 2.574, 2.192, 4.011, 1.121
QUOTE TERRENO	185.678, 187.123, 185.952, 185.227, 184.712, 185.226, 185.119, 184.937, 184.888, 185.304, 185.429
PARZIALI PROGETTO	2.473, 4.373, 0.002
QUOTE PROGETTO	185.226, 185.176, 185.088, 185.088

PROFILO IR1H_IR1G — SEZIONE 4 — PROGRESSIVA 75.00

B STERRO	m²	0.68
BA BASE	m²	0.16
FO FONDAZIONE	m²	0.14
u USURA	m	7.74
v VEGETALE	m	1.06

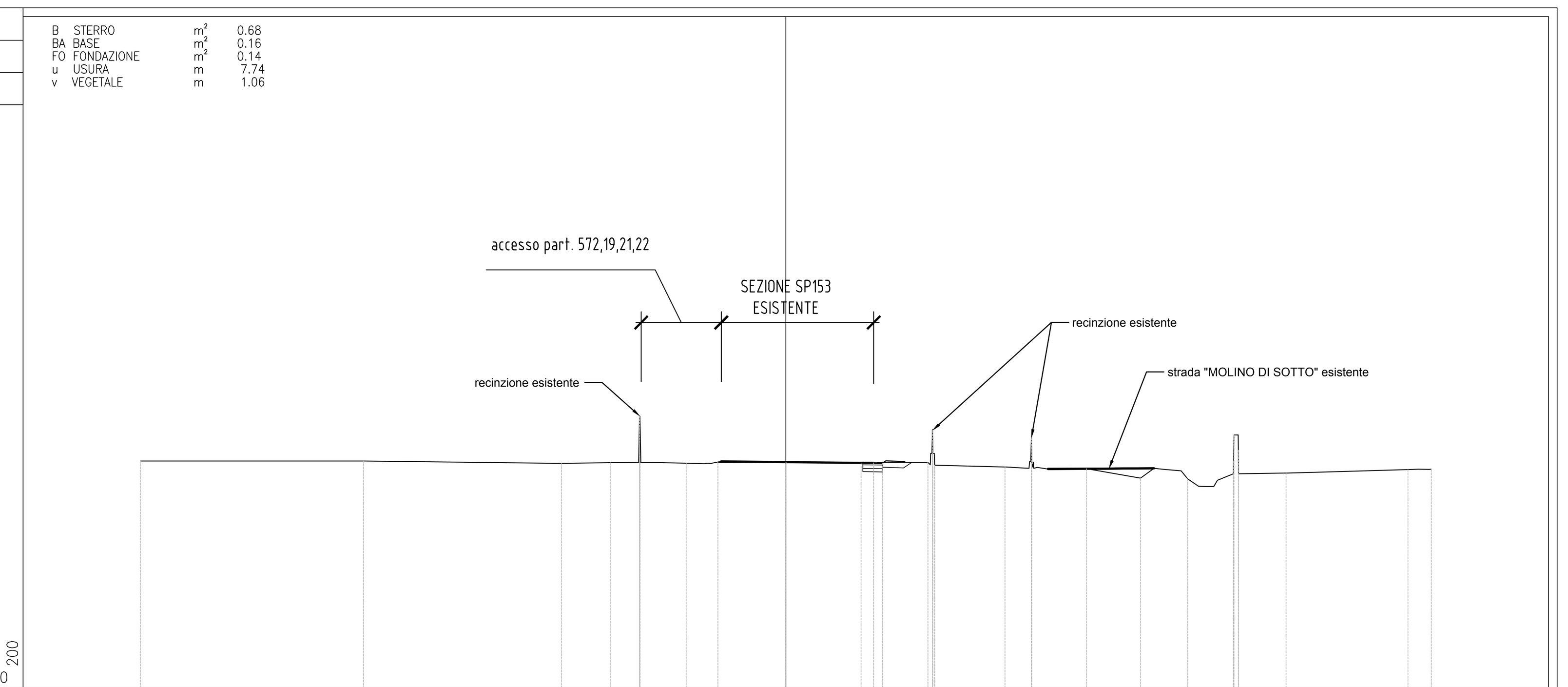

PARZIALI TERRENO	10.362, 9.210, 2.270, 0.038, 0.529, 4.634, 4.074, 2.529, 0.207, 0.021, 0.085, 3.269, 1.220, 0.022, 2.540, 2.513, 2.191, 2.126, 0.008, 0.017, 0.202, 0.016, 2.203, 5.663, 1.089
QUOTE TERRENO	185.550, 185.546, 185.437, 185.474, 187.630, 185.493, 187.630, 185.483, 185.445, 185.496, 185.460, 185.484, 186.969, 185.965, 185.356, 185.270, 186.620, 185.434, 185.189, 184.748, 184.716, 184.957, 185.550, 186.757, 186.047, 184.954, 184.980, 185.149, 185.162
PARZIALI PROGETTO	3.157, 3.500, 1.000
QUOTE PROGETTO	185.479, 185.504, 185.464, 185.453

PROFILO IR1H_IR1G — SEZIONE 2 — PROGRESSIVA 25.00

u USURA m 6.96

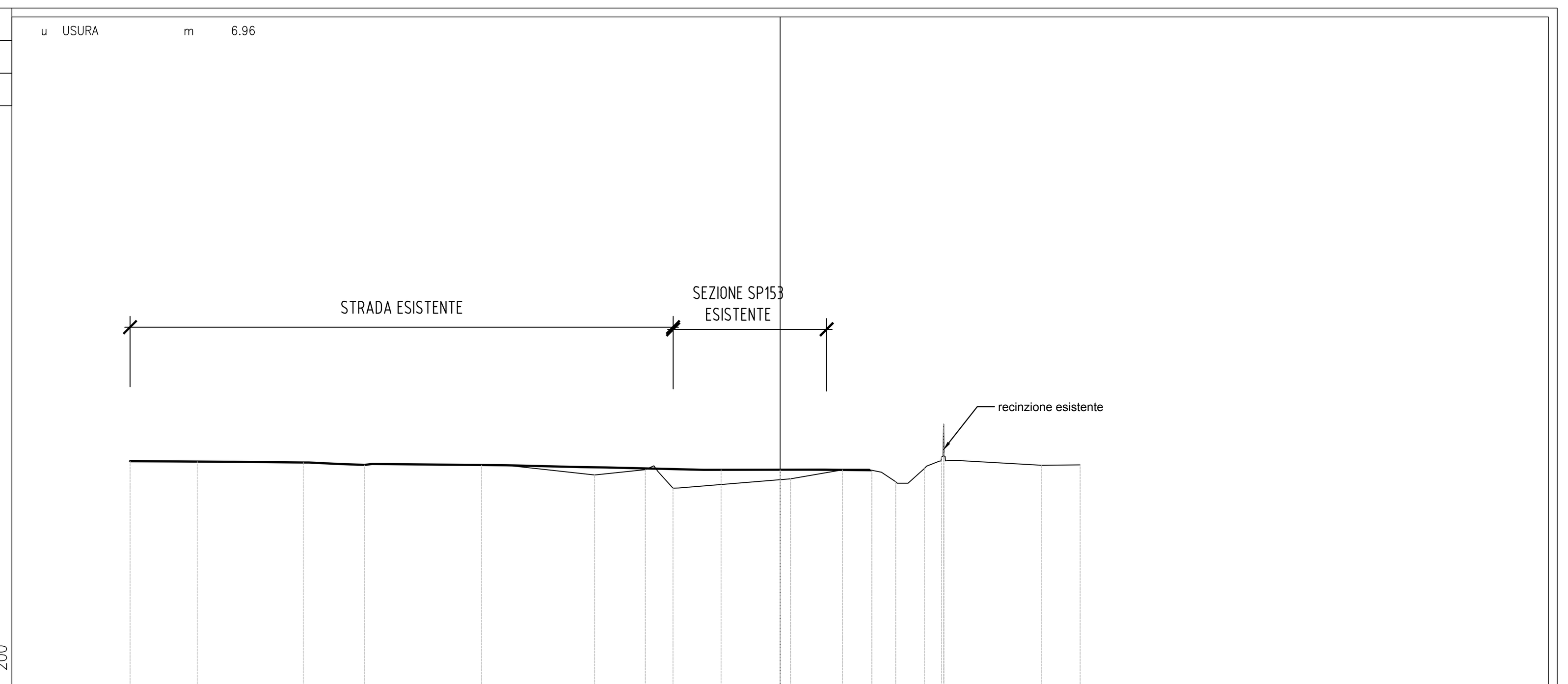

PARZIALI TERRENO	3.098, 4.897, 2.830, 5.397, 5.215, 2.334, 1.281, 5.425, 2.399, 2.454, 1.325, 0.793, 0.091, 0.017, 4.491, 1.795
QUOTE TERRENO	185.685, 185.663, 185.622, 185.516, 185.506, 185.042, 185.293, 184.438, 184.866, 185.281, 184.732, 185.345, 185.900, 187.400, 186.073, 185.492, 185.513
PARZIALI PROGETTO	2.728, 4.227, 0.002
QUOTE PROGETTO	185.290, 185.285, 185.239, 185.238

PROFILO IR1H_IR1G — SEZIONE 4bis — PROGRESSIVA 89.08

BI BINDER	m²	0.48
u USURA	m	12.88

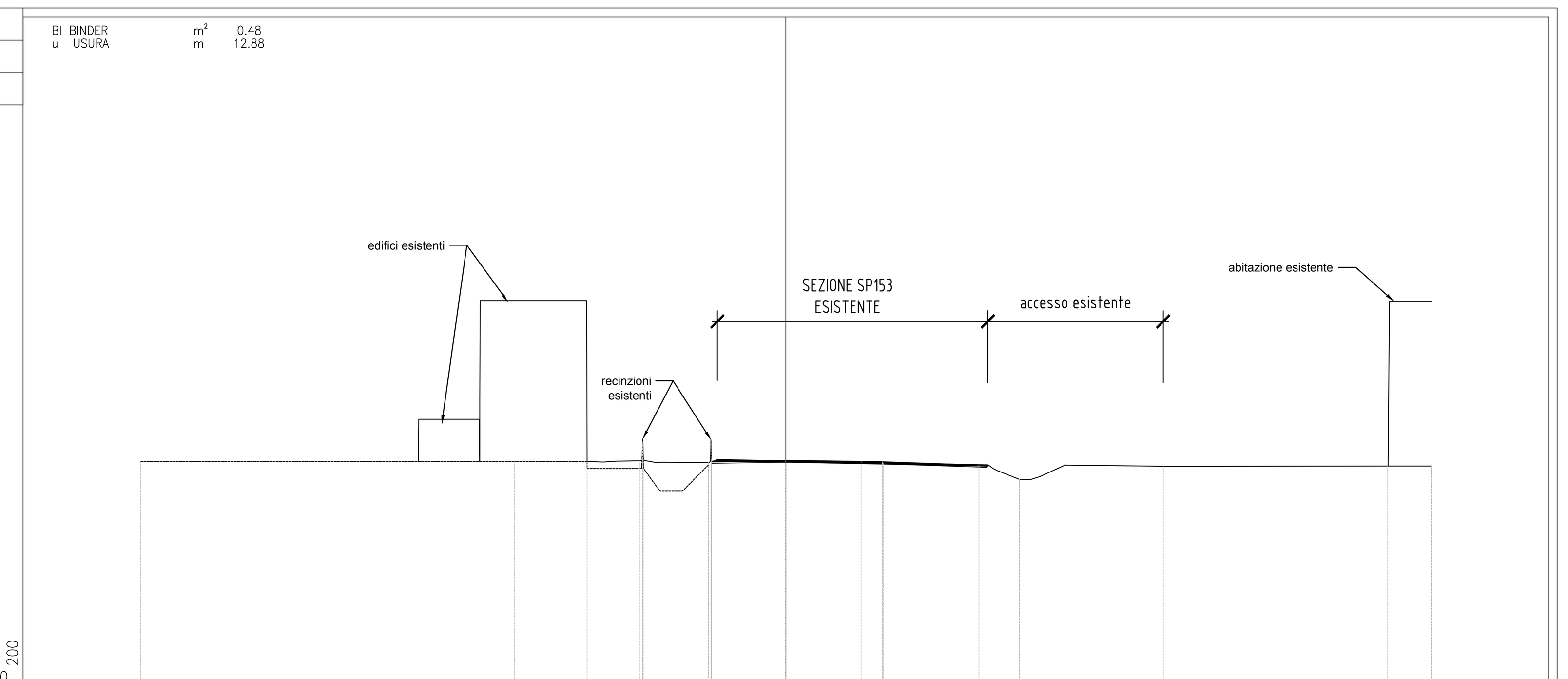

PARZIALI TERRENO	17.378, 3.384, 2.431, 0.156, 0.023, 3.033, 0.112, 0.018, 8.014, 4.429, 1.877, 2.118, 4.567, 10.432, 2.028
QUOTE TERRENO	185.501, 185.501, 185.501, 185.550, 186.418, 185.561, 185.464, 186.520, 185.632, 185.429, 185.332, 184.684, 185.346, 185.291, 185.299, 185.299
PARZIALI PROGETTO	3.463, 3.500, 1.000
QUOTE PROGETTO	185.520, 185.566, 185.509, 185.493

PROFILO IR1H_IR1G — SEZIONE 3 — PROGRESSIVA 50.00

u USURA m 7.24

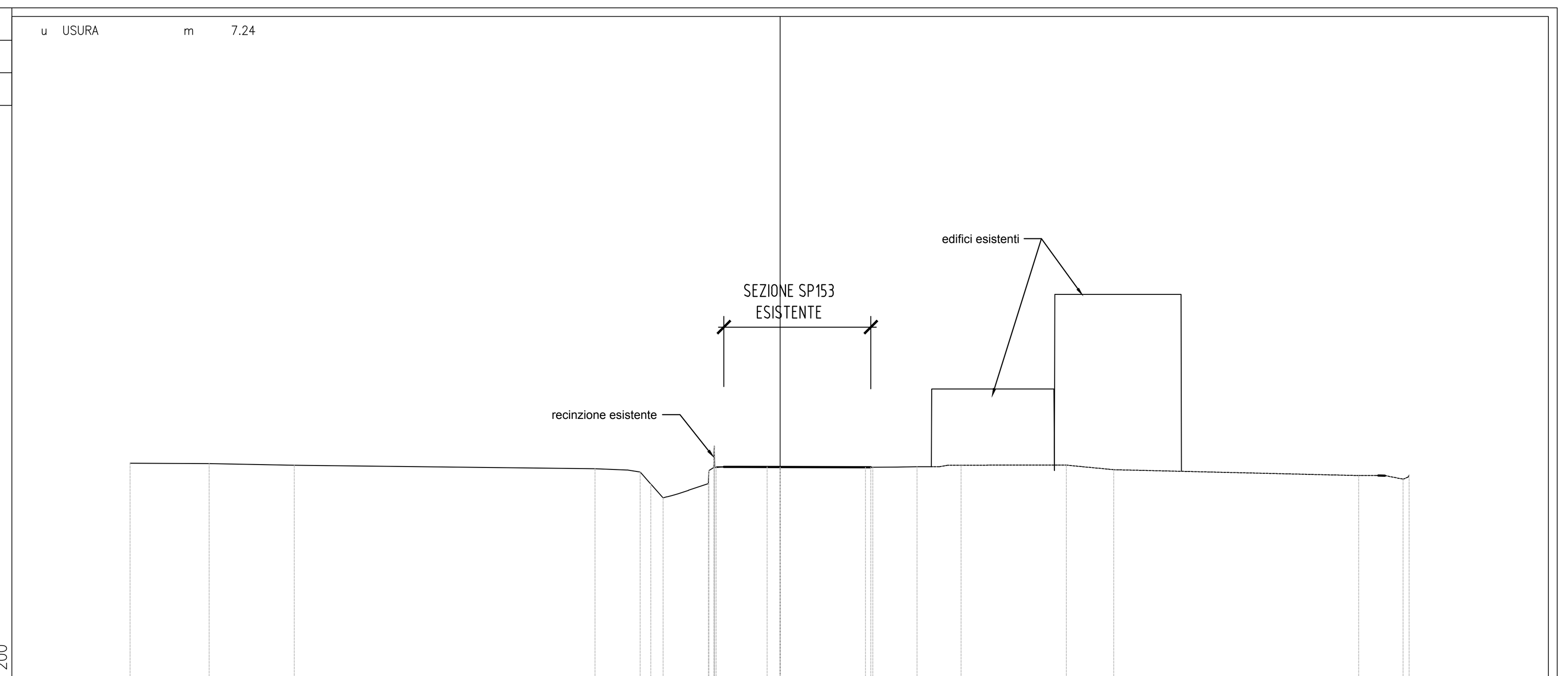

PARZIALI TERRENO	3.651, 3.926, 13.876, 2.082, 0.576, 0.489, 2.090, 0.020, 0.235, 0.011, 0.020, 2.418, 4.790, 2.131, 0.658, 3.349, 2.880, 2.185, 11.304, 2.055, 0.273
QUOTE TERRENO	185.572, 185.550, 185.478, 185.319, 185.166, 184.615, 183.972, 184.629, 185.229, 185.880, 186.363, 185.363, 185.400, 185.385, 185.411, 185.480, 185.483, 185.271, 185.001, 184.831, 185.017
PARZIALI PROGETTO	2.955, 3.932, 0.344
QUOTE PROGETTO	185.403, 185.395, 185.383, 185.382

PROFILO IR1H_IR1G — SEZIONE 5 — PROGRESSIVA 100.00

B STERRO	m²	1.75
FO FONDAZIONE	m²	1.19
u USURA	m	7.93
v VEGETALE	m	1.21

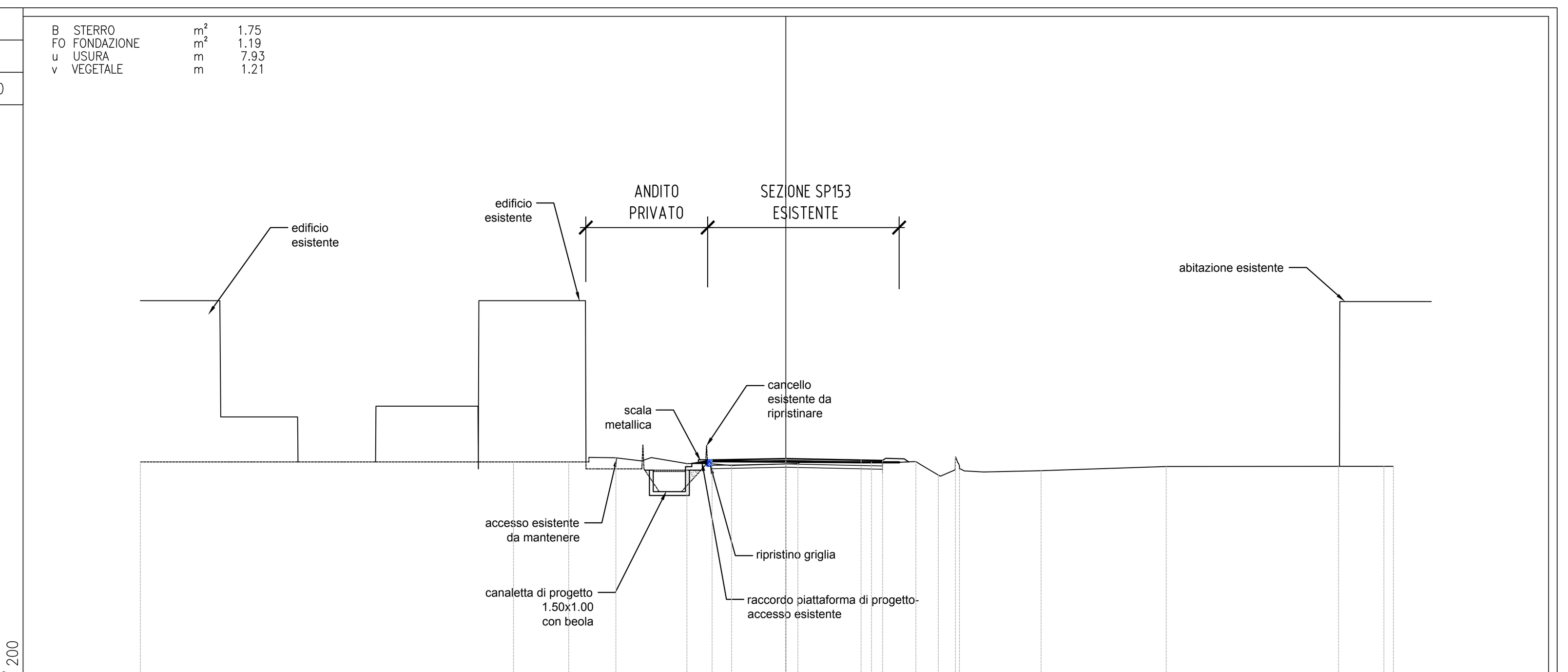

PARZIALI TERRENO	17.345, 2.559, 0.941, 2.413, 2.146, 2.071, 3.088, 3.414, 2.065, 1.043, 0.797, 0.188, 3.790, 5.817, 8.010, 2.108, 0.446
QUOTE TERRENO	185.501, 185.501, 185.501, 185.693, 185.426, 185.338, 185.422, 185.493, 185.519, 184.892, 185.749, 185.170, 185.099, 185.290, 185.297, 185.297, 185.297
PARZIALI PROGETTO	3.432, 3.500, 1.000
QUOTE PROGETTO	185.602, 185.665, 185.596, 185.576

QUADRO D'INSIEME

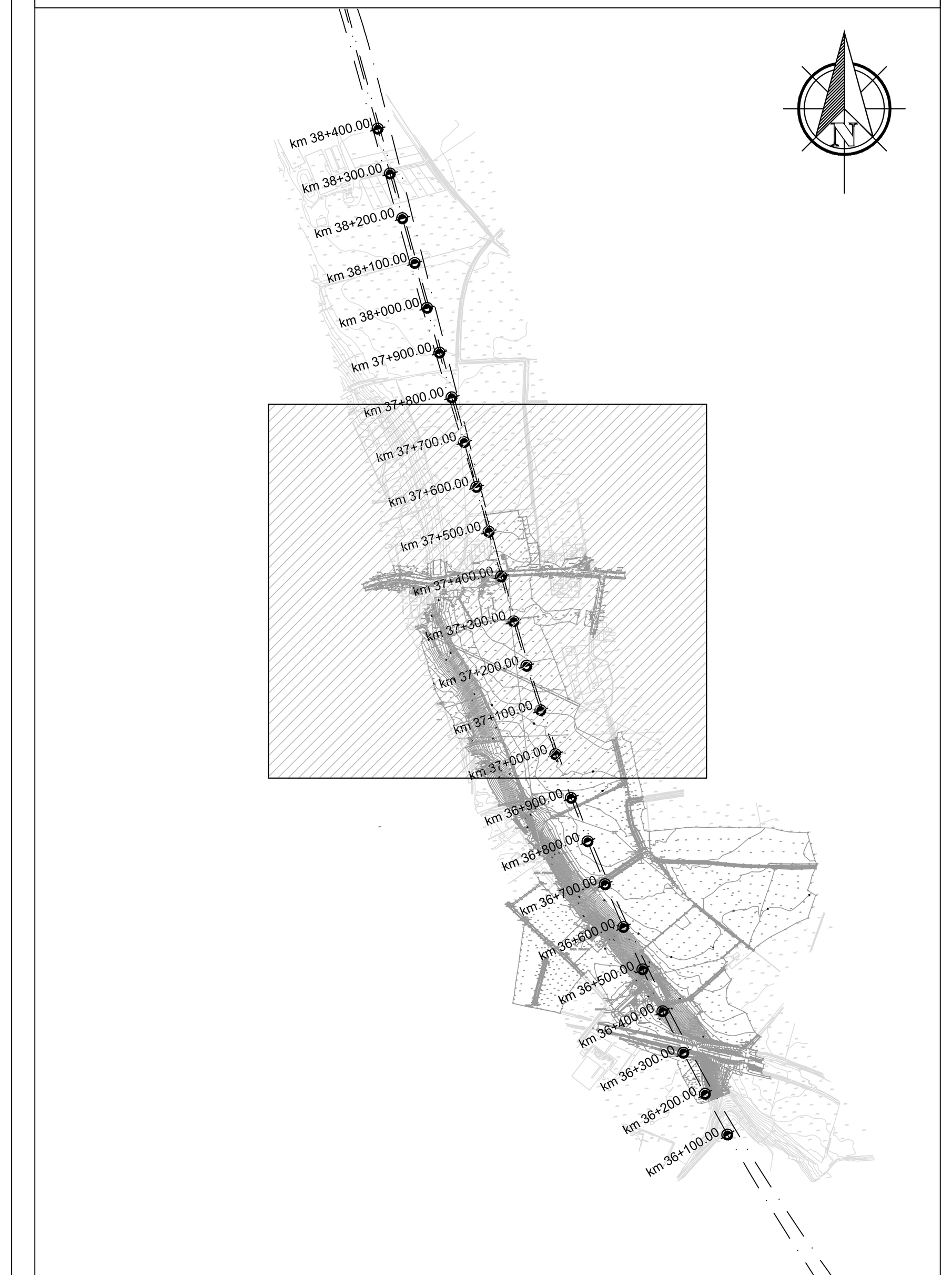

COMMITTENTE: RFI RETE FERROVIARIA ITALIANA — GRUPPO FERROVIE DELLO STATO ITALIANE

ALTA SORVEGLIANZA: ITALFERR — GRUPPO FERROVIE DELLO STATO ITALIANE

GENERAL CONTRACTOR: COCIV — Consorzio Collegamenti Integrati Veloci

INFRASTRUTTURE FERROVIARIE STRATEGICHE DEFINITE DALLA LEGGE OBIETTIVO N.443/01

TRATTA A.V./A.C. TERZO VALICO DEI GIOVI
PROGETTO ESECUTIVO

RAMPA EST CAVALCAVIA KM 37+407

Sezioni trasversali

Tav. 1

GENERAL CONTRACTOR	DIRETTORE LAVORI	SCALA:
Consorzio **Cociv** Ing. E. Pagani		1:200

COMMESSA	LOTTO	FASE	ENTE	TIPO DOC.	OPERA/DISCIPLINA	PROGR.	REV.
I G 5 1	0 3	E	C V	W 9	I R 1 H 0 X	0 0 1	A

PROGETTAZIONE

Rev.	Descrizione emissione	Redatto	Data	Verificato	Data	Progettista Integratore	Data	IL PROGETTISTA
A00	Prima emissione	D. Fanti	16/06/2016	S. Fuoco	16/06/2016	A. Mancarella	16/06/2016	COCIV Consorzio Collegamenti Integrati Veloci — Dott. Ing. Aldo Mancarella Ordine Ingegneri Prov. TO n. 6271 R

n. Elab.

Nome File: IG51-03-E-CV-W9-IR1H-0X-001-A00

CUP: F81H92000000008

Scala di plot: 1: