Profilo Geologico - Scala 1:2.000

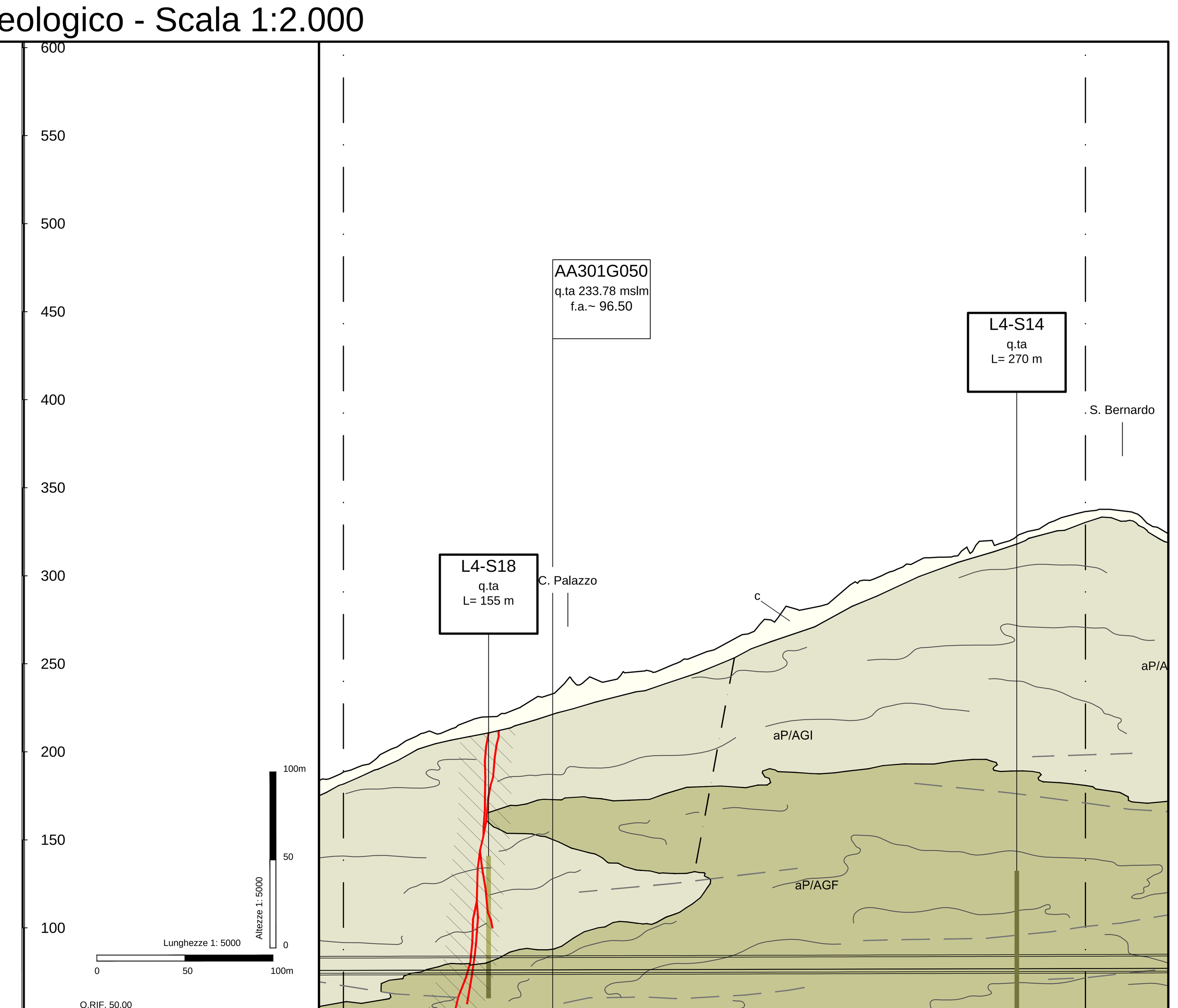

PROGRESSIVE ETTOMETRICHE DI PROGETTO	3400.000	3500.000	3600.000	3700.000	3800.000

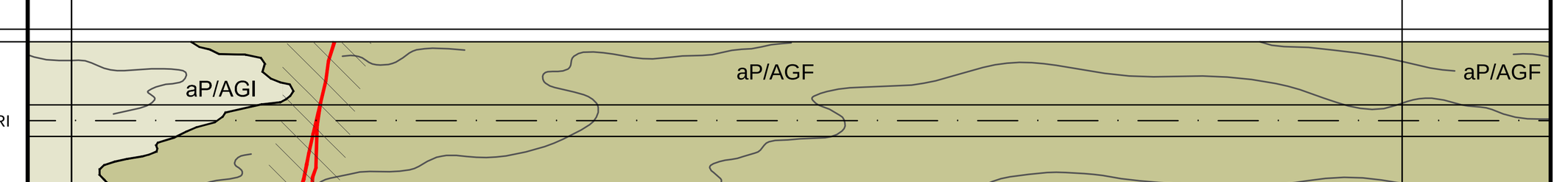

FASE CONOSCITIVA — STUDIO GEOLOGICO

SCHEMA GEOLOGICO PLANIMETRICO A QUOTA TRACCIATO BINARIO DISPARI Nota: si tratta di uno schema indicativo delle geometrie delle strutture geologiche lungo l'asse della galleria e non di una rappresentazione planimetrica reale dell'opera.					
COPERTURE (m)					
Formazione	aP	Argille a Palombini del Passo della Bocchetta (aP)			
Descrizione litologica	AGI/AGF	Argilloscisti di Murta (AGF) prevalenti: argilloscisti filladici neri, a patina sericitica, con intercalazioni di metasiltiti Argilloscisti di Costagiutta (AGI) possibili: alternanze di argilloscisti, calcari cristallini, calcari marnosi e metapeliti nerastre			
Presenza di faglie (Core zone: rocce di faglia (brecce cataclastiche e/o gouge); Damage zone: salbande con alta densità della fratturazione)					
Grado di fratturazione media dell'ammasso roccioso al di fuori delle faglie	MEDIO - BASSO		MEDIO - BASSO		
Classi di permeabilità (m/s) (1 K>10 m/s; 2 K=10-10 m/s; 3 K=10-10 m/s; 4 K=10-10 m/s; 5 K=10-10 m/s; 6 K<10 m/s) — Prevalente	5	5	5		
Classi di permeabilità — Secondario	6	4	6		
Stima degli afflussi in fase di scavo (1 0-0.16 l/s x 10m; 2 0.16-0.4 l/s x 10m; 3 0.4-2 l/s x 10m; 4 > 2 l/s x 10m)	1+	2	1+		
Stima del carico idraulico (m)	100-150		150-200	200-250	20
Classe di comportamento idrogeologico (A carico < 50 m; B carico > 50 m K molto bassa; C carico > 50 m K medio-bassa; D carico > 50 m K elevata)	C	C	C		

LEGENDA CLASSI DI RISCHIO: nessun rischio | rischio basso | rischio medio | rischio alto

* NOTA: i segni "+" e "-" accanto ai valori numerici indicano la tendenza verso la classe superiore o inferiore

Sezione Geologico-Stratigrafica - Scala 1:2.000

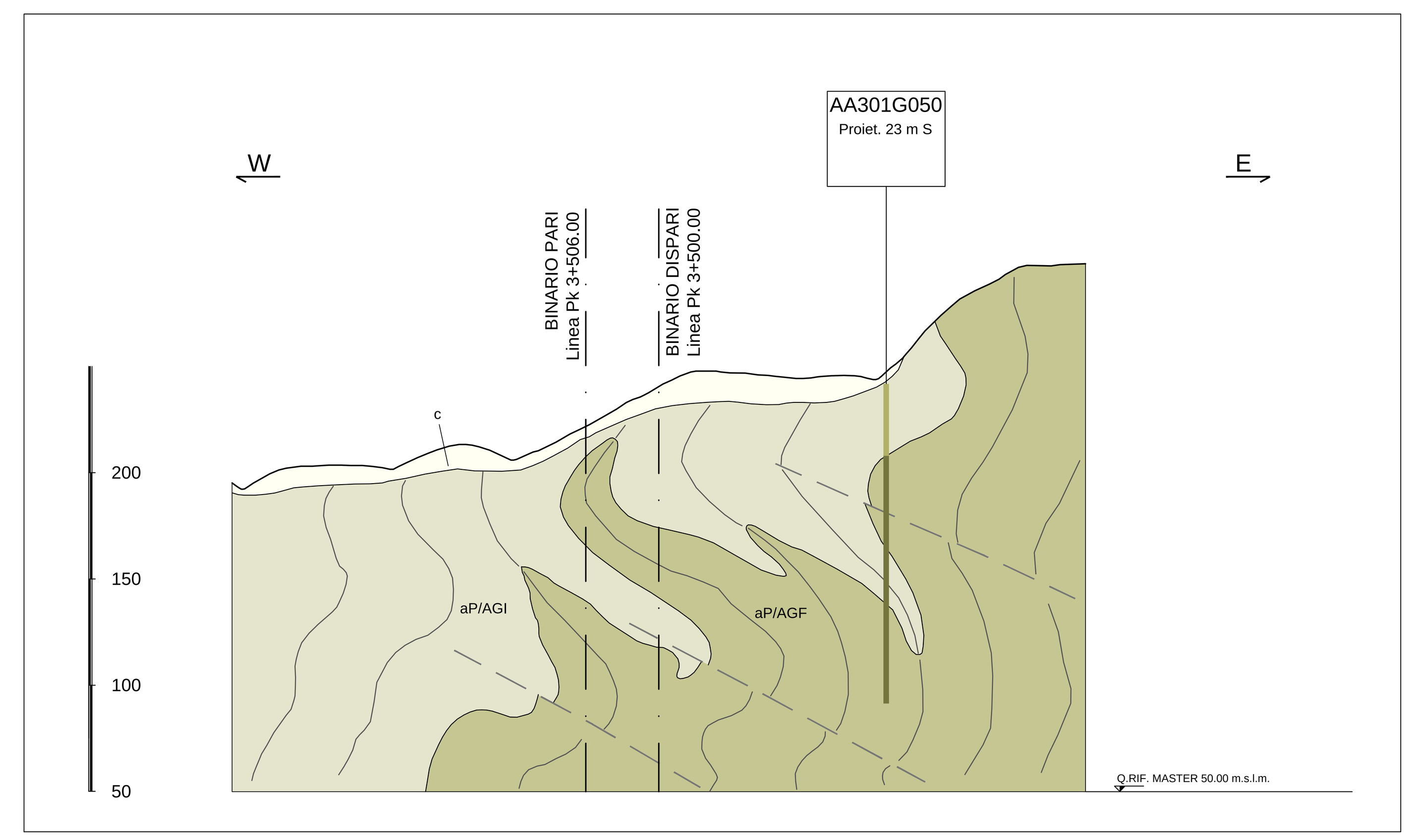

LEGENDA

UNITA' DI COPERTURA NON DISTINTE IN BASE AL BACINO DI PERTINENZA

COLTRE COLLUVIALE E DETRITICO-COLLUVIALE

c — Depositi massivi-etereogenei, con spessore superiore a 2-3 m, a supporto di matrice, costituiti da silt e silt sabbiosi con subordinate percentuali di clasti di taglia centimetrico-decimetrica. Localmente sono presenti livelli con struttura a supporto di clasti (coltre detritico-colluviale).

DEPOSITI FLUVIALI ATTUALI

a — Ghiaie e ghiaie sabbiose a supporto di clasti, localmente a supporto di matrice, riferibili agli alvei di piena del T. Scrivia, Lemme e Polcevera. I depositi presenti nei bacini tributari possono contenere una percentuale variabile di silt, silt sabbiosi e sabbie siltose, debolmente addensate e non alterate, con intercalazioni ghiaioso-sabbiose.

DETRITO DI FALDA

d — Depositi poco consolidati, privi o con scarsa matrice, costituiti da clasti angolosi, da decimetrico-centimetrici a metrici, monogenici o poligenici a seconda del substrato da cui derivano. Localmente, quando i clasti sono costuiti in prevalenza da calcari e calcari dolomitici, il detrito può presentare una cementazione diffusa.

ACCUMULO DI FRANA

aF — *Diamicton* con matrice limoso-sabbiosa, poco o non addensata e scheletro in proporzioni molto variabili, formato da ciottoli e massi angolosi eterometrici, derivati dalla rielaborazione di altre formazioni superficiali o del substrato.

UNITÀ PLEISTOCENICO-OLOCENICHE DISTINTE IN BASE AL BACINO DI PERTINENZA

Bacino del T. Scrivia

DEPOSITI FLUVIALI RECENTI (Pleistocene superiore?-Olocene)

fl3 — Ghiaie sabbiose e sabbioso limoso/argillose con clasti che presentano vari gradi di arrotondamento e sfericità e diametro massimo di circa 3-4 cm, raramente maggiore. Localmente sono presenti livelli metrici di argille e silt argillosi. Verso il basso passano a ghiaie sabbiose limoso/argillose da mediamente a poco alterate. Nel complesso si presentano poco alterati. Sono ricoperti da suoli che presentano un grado di evoluzione medio-basso con potenza media variabile da 0,5 a 2 metri.

DEPOSITI FLUVIALI MEDI (Pleistocene medio-superiore?)

fl2 — Ghiaie sabbioso-limose debolmente argillose. La matrice fine, siltoso-arenacea è mediamente alterata. Localmente sono presenti livelli metrici di argille e silt argillosi. I depositi fluviali medi (fl2) sono ricoperti da suoli che presentano un grado di evoluzione medio-basso con potenza media variabile da 0,5 a 2 metri.

DEPOSITI FLUVIALI ANTICHI (Pleistocene medio?)

fl1 — Ghiaie-sabbiose con struttura a supporto di clasti, molto alterate con patine di ossidi di ferro e manganese. Localmente sono associate a paleosuoli mediamente evoluti.

Bacino del T. Polcevera

DEPOSITI FLUVIALI PLEISTOCENICO-OLOCENICI

flp1 — Depositi prevalentemente ghiaiosi e sabbiosi, di spessore variabile, localmente pedogenizzati e/o ricoperti da una coltre di depositi colluviali e detritico-colluviali. Si trovano a quote più elevate rispetto all'alveo attuale del T. Polcevera.

SUCCESSIONI POST-MESSINIANE

VILLAFRANCHIANO *auct*. e SABBIE D'ASTI (Pleistocene inf.)

vL — Alternanze di siltiti e sabbie, passanti verso l'alto a ghiaie e sabbie ghiaiose parzialmente cementate, organizzate in corpi piano-concavi. Localmente posso essere presenti livelli argillosi, ricchi in sostanza organica.

ARGILLE DI LUGAGNANO (Zancleano)

aL — Marne e marne calcaree di colore beige o grigio-azzurro passanti verso l'alto a marne siltoso-argillose.

UNITA' LIGURI

FORMAZIONE DEL MONTE ANTOLA (Cretacico sup.?)

aN — Successione torbiditica calcareo-marnosa, talvolta siltosa, in strati di spessore fino a metrico di calcareniti, marne e marne calcaree, alternate ad argilliti emipelagiche in strati centimetrici.

FORMAZIONE DI RONCO E ARGILLITI DI MONTANESI indistinte (Cretacico sup.?)

Ro-Mo — Successione torbiditica costituita da areniti fini, siltiti marnose e argilliti, in strati da centimetrici a decimetrici (Formazione di Ronco). Argilliti emipelagiche e argilliti siltose nere con intercalazioni di arenarie quarzose fini, in strati da centimetrici a pluridecimetrici (Argilliti di Montanesi).

ARGILLITI DI MIGNANEGO (Cretacico sup.?)

Mig — Successione torbiditica siltoso arenacea medio-fine in strati da centimetrici a pluridecimetrici, talora con intercalazioni di argilloscisti neri in strati da decimetrici a metrici.

SUCCESSIONI METAMORFICHE CENOZOICO-MESOZOICHE

Unità Figogna. Impronta metamorfica in facies scisti verdi a pumpellyite-actinolite

ARGILLE A PALOMBINI DEL PASSO DELLA BOCCHETTA (Cretacico inf.?)

aP_AGI / aP_AGF — Argilloscisti più o meno carbonatici di colore grigio scuro o nero, localmente ricchi in grafite o con intercalazioni decimetrico-metriche di calcari micritici ("*Palombini*" auct.), calcari micacei e metasiltiti. Ove possibile, sono state distinte le unità corrispondenti agli Argilloscisti di Costagiutta con intercalazioni di calcari micritici grigi (AGI) e agli Argilloscisti di Murta privi di intercalazioni carbonatiche (AGF).

METACALCARI DI ERZELLI (Giurassico sup.?- Cretacico inf.?).

cE — Metacalcari microcristallini, metacalcari siltosi e localmente silicei, in strati di spessore decimetrico-metrico con giunti pelitici.

METASEDIMENTI SILICEI DELLA MADONNA DELLA GUARDIA (Giurassico sup.?)

dM — Scisti silicei rossastri, localmente verdi, passanti talora a quarziti rosse o rosate, scistose e subordinatamente a scisti grigi.

METABASALTI DEL MONTE FIGOGNA (Giurassico sup.?)

B' — Metabasalti da massicci a scistosi, talora con tessiture a pillow, e fratturazione generalmente intensa. Localmente sono presenti relitti di tessiture brecciate.

SERPENTINITI, SERPENTINOSCISTI (SERPENTINITI DEL BRIC DEI CORVI) (Giurassico medio?-Giurassico sup.?)

Se' — Serpentiniti, talora massiccie, fortemente fratturate, passanti a serpentiniti scistose, localmente con filoni basaltici preservati.

METAOFICALCITI DI PIETRA LAVEZZARA (Giurassico medio?-Giurassico sup.?)

of ' — Brecce a clasti prevalentemente serpentinitici e a cemento carbonatico.

Unità Cravasco-Voltaggio. Impronta metamorfica in facies scisti blu e scisti verdi

ARGILLOSCISTI FILLADICI (SCISTI FILLADICI DI LARVEGO) (Cretacico inf.?)

f — Scisti micacei di colore grigio argenteo o grigio scuro, con vene trasposte di quarzo e rare intercalazioni di metacalcari micacei.

CALCARI DI VOLTAGGIO (Giurassico sup.?-Cretacico inf.?)

cV — Calcari metamorfici cristallini grigi, sovente ricchi in fillosilicati, di aspetto arenaceo e ricchi in quarzo.

METASEDIMENTI SILICEI DELL'OSTERIA DELLO ZUCCHERO (Giurassico sup.?)

d" — Scisti silicei rossastri e subordinatamente verdi, passanti localmente a quarziti rosse o rosate e a scisti grigi.

METABASALTI DI CRAVASCO (Giurassico sup.?)

B" — Metabasalti prevalentemente scistosi, talora trasformati in prasiniti; localmente compaiono facies massicce con relitti di strutture a pillow.

METAGABBRI DI ROCCA CRESCIONE (Giurassico sup.)

mB — Metagabbri a ossidi di Fe e Ti, metaquarzodioriti, e plagiograniti in giacitura filoniana. Tessiture da occhiadine fino a listate.

METAGABBRI (Giurassico medio?-Giurassico sup.?)

mG — Metagabbri di tipo eufotide, a prevalente clinopirosseno, a grana medio-grossa, con porzioni pegmatitiche e piccole intrusioni dioritiche; sovente presentano struttura flaser.

SERPENTINITI E SERPENTINOSCISTI (Giurassico medio?-Giurassico sup.?)

Se" — Serpentiniti per lo più cataclastiche o con foliazione anastomosata.

METAOFICALCITI (Giurassico medio?-Giurassico sup.?)

of " — Brecce a clasti prevalentemente serpentinitici e a cemento carbonatico.

Unità Gazzo-Isoverde. Impronta metamorfica in facies scisti blu e scisti verdi

ARGILLOSCISTI NERI (META-ARGILLITI DI BESSEGA) (Giurassico inf.?-Giurassico medio?)

Mn — Alternanze centimetrico-decimetriche di scisti carbonatici neri, calcari impuri grigio-nerastri passanti lateralmente a scisti calcarei fortemente foliati di colore grigio scuro-argenteo.

CALCARI DI LENCISA (Sinemuriano-Pliensbachiano)

eN — Metacalcari grigi, grigio-nerastri e nocciola, con liste e noduli di selce e intercalazioni metapelitiche.

CALCARI DI GALLANETO (Norico sup.-Hettangiano)

cG — Alternanze decimetrico-metriche di metacalcari grigi e scisti carbonatici grigio-argentei, passanti localmente a bancate con prevalenti calcari cristallini biancastri di aspetto tegulare.

GESSI, ANIDRITI E CARNIOLE (GESSI DEL RIO RIASSO) (Norico?)

gc — Gessi e anidriti, talora con layering milonitico molto evidente, di colore da bianco a giallastro; carniole, costituite da brecce poligeniche a elementi di varia natura immersi in cemento carbonatico giallastro di aspetto vacuolare.

DOLOMIE DEL MONTE GAZZO (dG) (Carnico sup.?-Norico)

dG — Dolomie e calcari dolomitici metamorfici, ben stratificati, da microcristallini a saccaroidi, di colore grigio chiaro, con livelli di brecce intraformazionali a clasti di calcari dolomitici.

ELEMENTI MORFOLOGICI

- Area in frana, attiva (da IFFI, SIFraP e CARG - Foglio GENOVA)
- Area in frana, quiescente (da IFFI, SIFraP e CARG - Foglio GENOVA)

ALTRI SIMBOLI

ACCUMULI DI ORIGINE ANTROPICA:

r — materiale di riporto costituito da depositi eterometrici ed etereogenei in prevalenza a clasti angolosi e con frazione fine argilloso-sabbiosa (r), macerie, scarti di attività edilizia/industriale, ecc.. Laddove possibile sono stati distinti rilevati stradali e ferroviari (rf) e gli accumuli legati ad attività estrattive (rc).

ELEMENTI STRUTTURALI ED IDROGEOLOGICI

- Rocce a tessitura milonitica riferibile a deformazioni sin-metamorfiche in zone di taglio duttile, con distribuzione eterogenea della deformazione e possibili riprese in regime duttile-fragile.
- Piani di taglio duttile/fragile,a basso angolo associati a sovrascorrimenti maggiori, e brecce cataclastiche; potenza da metrica a pluridecametrica e persistenza plurichilometrica
- Piani di taglio duttile/fragile, a basso angolo, associati a clivaggi di pianoassiale (fase D3) e brecce cataclastiche; potenza decimetrica e persistenza decametrica
- Faglie, caratterizzate da superficie principale di movimento con rocce di faglia (protocataclasiti, cataclasiti, brecce cataclastiche e/o gouge) e da salbande con densità della fratturazione particolarmente intensa (righettato).
- Faglia presunta
- Faglia desunta da F. Genova (CARG)
- Livello piezometrico interpretato
- Limite settori milonizzati
- Fotolineamento
- Contatto tettonico
- Andamento della foliazione principale o della stratificazione.
- Limite stratigrafico

INDAGINI PREGRESSE

- S5 — Campagna indagini COCIV (1992-2001) (P. MASSIMA)
- SA301G114 — Campagna di indagini 2001-2002 (P.P.)
- DPSH1 — Prove penetrometriche dinamiche superpesanti (2001-2002) (P.P.)
- SF12 — Campagna di indagini 2004 (P.D.)

INDAGINI P.E. LOTTI 2-5 (2014)

- L2-S1 Sondaggi Lotto 2 (LA Sondaggi per prelievo campionamento asbesto)
- L3-S1 Sondaggi Lotto 3
- L4-S1 Sondaggi Lotto 4
- L5-S1 Sondaggi Lotto 5

COMMITTENTE: RFI RETE FERROVIARIA ITALIANA — GRUPPO FERROVIE DELLO STATO ITALIANE

ALTA SORVEGLIANZA: ITALFERR — GRUPPO FERROVIE DELLO STATO ITALIANE

GENERAL CONTRACTOR: COCIV — Consorzio Collegamenti Integrati Veloci

INFRASTRUTTURE FERROVIARIE STRATEGICHE DEFINITE DALLA LEGGE OBIETTIVO N.443/01

TRATTA A.V./A.C. TERZO VALICO DEI GIOVI

PROGETTO ESECUTIVO

Galleria Naturale di Valico - Camerone di Tipo B1

Interconnessione Voltri BD

Profilo geologico e sezioni geologico stratigrafiche

GENERAL CONTRACTOR	DIRETTORE LAVORI	SCALA:
Consorzio **Cociv** Ing. E. Pagani		1:2.000

COMMESSA	LOTTO	FASE	ENTE	TIPO DOC.	OPERA/DISCIPLINA	PROGR.	REV.
I G 5 1	0 5	E	C V	A 6	G N 1 5 B 0	0 0 2	A

PROGETTAZIONE

Rev.	Descrizione emissione	Redatto	Data	Verificato	Data	Progettista Integratore	Data	IL PROGETTISTA
A00	Prima emissione	GDP	24/09/2014	ROCKSOIL	26/09/2014	A. Palomba	30/09/2014	
A01	Revisione Generale	GDP	04/05/2015	ROCKSOIL	06/05/2015	A. Palomba	08/05/2015	
A02	Modifica lotto costruttivo	GDP	21/06/2016	ROCKSOIL	21/06/2016	A. Mancarella	23/06/2016	

ORDINE GEOLOGI REGIONE PIEMONTE — LUCA DELLE PIANE GEOLOGO AP. SEZ. A N. 251

n. Elab. | Nome File: IG51-05-E-CV-A6-GN15-B0-002-A02

CUP: F81H92000000008

Scala di plot: 1: 1

SCALA DI PLOTTAGGIO 1 = 1