

DG87 - LAVORI DI AMMODERNAMENTO ED ADEGUAMENTO AL TIPO 1A DELLE NORME CNR/80 DELL'AUTOSTRADA SA - RC

DAL KM. 423+300 (SVINCOLO DI SCILLA INCLUSO)
AL KM. 433+750 (SVINCOLO DI CAMPO CALABRO INCLUSO)

ESECUZIONE E GESTIONE DELLE ATTIVITA' DI MONITORAGGIO IN CORSO D'OPERA E POST OPERAM DELLE COMPONENTI AMBIENTALI DEI LUOGHI INTERESSATI DALLA REALIZZAZIONE DELLE OPERE APPARTENENTI AL MACROLOTTO VI, NONCHE' ATTIVITA' DI MONITORAGGIO IN CORSO D'OPERA DELL'AREA DI CAMPO CALABRO

MONITORAGGIO POST OPERA
ANNO 2015

COMPONENTE AMBIENTE SOCIALE

Allegato B

CODICE: **PODG87SOCDOC0220151231**

RESPONSABILE DI SETTORE
Ing. Carmen Grisolia

RESPONSABILE CONTRATTO
Arch. Maurizio De Luca

RELATORE
Arch. Raffaele Tovelli

ACTIVA
Società Cooperativa
Piazza Scura, 11 - 87100 Cosenza
Partita IVA: 02527940783



Esodo Estivo 2015

Il piano esodo ANAS e le risorse

Il Piano operativo di gestione predisposto dall'Anas per l'esodo estivo 2015 ha i seguenti obiettivi:

- ridurre e comunque minimizzare i disagi all'utenza;
- innalzare i livelli di sicurezza;
- rendere tempestiva l'assistenza e il soccorso;
- diffondere una corretta ed efficace informazione.
-

Per far questo l'Anas ha svolto le seguenti attività:

- individuare i cantieri inamovibili;
- predisporre una viabilità alternativa in corrispondenza dei cantieri inamovibili (dove possibile);
- predisporre un calendario del traffico incentrato sull'individuazione dei "giorni critici";
- condividere le procedure operative e definire i codici di emergenza con i soggetti istituzionali coinvolti nella gestione della viabilità;
- monitorare 24 ore su 24 il traffico sulla rete stradale nazionale;
- utilizzare di piani di comunicazione per l'utenza.

Nel periodo dell'esodo estivo l'Anas impiegherà, in turnazione, circa **2.500 unità** e oltre **1070 automezzi**. Saranno in funzione sulla rete Anas circa **1800 telecamere** e **300 Pannelli a Messaggio Variabile** (con indicazione, in alcuni tratti, del tempo medio di percorrenza).

L'attività del personale sarà focalizzata verso i servizi di viabilità e traffico, pattugliamento dei percorsi alternativi e presidio di snodi, assistenza e soccorso agli utenti, ordine e sicurezza, operazioni che Anas svolge anche con l'ausilio della tecnologia "ITS" (Intelligent Traffic System) che usa telecamere, videowall, sensori di traffico, contatori veicolari e centraline rilevamento meteo.

Tutte le informazioni raccolte verranno gestite dalle **20 Sale** Operative Compartimentali e dalla Sala Operativa Nazionale (in funzione h24) che pianificano interventi e azioni per la regolazione dei flussi del traffico, in contatto diretto con il Centro di Coordinamento Nazionale in Materia di Viabilità (Viabilità Italia) istituito presso il Ministero dell'Interno – Servizio Polizia Stradale e, in casi di emergenza, con il Dipartimento Nazionale della Protezione Civile.

In particolare, lungo l'autostrada A3 Salerno-Reggio Calabria, sono previsti, nei giorni critici,

- **320** addetti di Anas, dotati di 85 mezzi operativi;
- **48** pannelli a Messaggio Variabile con informazioni statiche e dinamiche sul traffico;
- sistemi di controllo della velocità;
- **7** presidi per gli interventi di assistenza agli utenti, articolati in 4 postazioni lungo tutto il percorso;
- **5** Info Point per le informazioni sulla viabilità.

I consigli utili per chi viaggia

Consigli utili:

- controllare l'efficienza del veicolo;
- controllare livello olio motore, olio freni, acqua radiatore;
- informarsi sulla situazione del traffico, chiamando il 1518 del CCISS Viaggiare Informati o il numero 841148 dell'ANAS; o ancora consultare il Televideo RAI, il sito ANAS, ascoltare i notiziari di Onda Verde su radio RAI 1,2,3 e Isoradio. E' opportuno anche prestare attenzione ai pannelli a messaggio variabile posti agli ingressi delle autostrade e, in viaggio, continuare ad ascoltare i notiziari sul traffico.
- fare soste frequenti di almeno 15 minuti;
- evitare pasti abbondanti ed assunzione di bevande alcoliche;
- effettuato il sorpasso, riportarsi sulla corsia di marcia (corsia di destra) appena possibile senza creare pericolo od intralcio;
- fai strada agli altri. Occupa la Corsia più libera a destra.

Comportamento in auto:

- prima di iniziare il viaggio, date il buon esempio allacciando le cinture di sicurezza e facendole indossare a tutti gli occupanti dell'auto;
- adagiate i bambini sugli appositi seggiolini assicurandovi di aver allacciato correttamente i sistemi di ancoraggio e tenete sempre in auto qualche gioco per distrarli;
- durante il viaggio non affidate mai i bambini alle braccia di un adulto;
- durante la stagione calda, o comunque se la macchina è stata a lungo al sole, provvedete ad areare l'abitacolo prima di rimettervi in viaggio;
- tenete sempre in auto acqua a sufficienza per tutti gli occupanti dell'auto;
- non fate tragitti troppo lunghi senza effettuare soste.

Esodo estivo 2015

Calendario divieto mezzi pesanti

Calendario per le limitazioni alla circolazione stradale fuori dai centri abitati per l'anno 2015 dei veicoli di massa complessiva massima autorizzata superiore a 7,5 t (Decreto n.533 del 4 dicembre 2014 del Ministero dei Trasporti).

Luglio	
Giorno	Orario
Sabato 4	08.00 - 16.00
Domenica 5	07.00 - 22.00
Sabato 11	08.00 - 16.00
Domenica 12	07.00 - 22.00
Sabato 18	08.00 - 16.00
Domenica 19	07.00 - 22.00
Sabato 25	08.00 - 16.00
Domenica 26	07.00 - 22.00
Venerdi 31	16.00 - 22.00

Agosto	
Giorno	Orario
Sabato 1	08.00 - 22.00
Domenica 2	07.00 - 22.00
Venerdi 7	14.00 - 22.00
Sabato 8	08.00 - 22.00
Domenica 9	07.00 - 22.00
Sabato 15	08.00 - 22.00
Domenica 16	07.00 - 22.00
Sabato 22	08.00 - 16.00
Domenica 23	07.00 - 22.00
Sabato 29	08.00 - 16.00
Domenica 30	07.00 - 22.00

Settembre	
Giorno	Orario
Domenica 6	07.00 - 22.00
Domenica 13	07.00 - 22.00
Domenica 20	07.00 - 22.00
Domenica 27	07.00 - 22.00



Esodo estivo 2015

Numeri utili



Numero Unico

841148



CCISS

Viaggiare informati **1518**



COA - Centri Operativi Autostradali

COA - Centri Operativi Autostradali

Sala Consilina **0975 525526**

Lamezia Terme **0968 417411**



Televideo RAI

Televideo RAI

pagine 640-649

SALERNO - REGGIO CALABRIA SA-RC

NUMERO VERDE
800 290 092
CHIAMATA GRATUITA



ACI

ACI

numero verde ACI **803.116**



113



112



115



117



118



Corpo Forestale

Corpo Forestale

1515



Guardia Costiera




Estate 2015



MINISTERO
DELL'INTERNO



VIABILITÀITALIA




NORD
A1 - A4 - A6 - A7 - A8 - A9 - A35 - A36 - A58 - A59 - A60 -
A10 - A12 - A13 - A14 - A15
A21 - A22 - A23 - A26 - A27 - A28 - A34 - A57

Nodo di Bologna

CENTRO
A1 - A11 - A12 - A14 - A90 "GRA"

Sud e Isole
A1 - A3 - A14 - A16 - A18
A19 - A20 - A29 - A30





A/14 Bologna - Taranto

tratto **Termoli - Foggia**





A/14 Bologna - Taranto

tratto **Termoli - San Severo**





A/14 Bologna - Taranto

tratto **San Severo - Cerignola**





A/14 Bologna - Taranto

tratto **Cerignola - Bari Nord**





A/14 Bologna - Taranto

tratto **Canosa di Puglia - Bari**



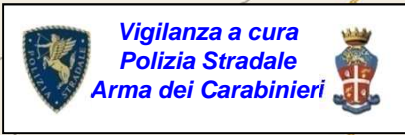


A/14 Bologna - Taranto

tratto **Bari Nord - Gioia del Colle**



Percorso alternativo
Uscita: **Bari Nord**
Entrata: **Gioia del Colle** 46 km
SS 16 "Adriatica" – SS100 "Gioia del Colle" – SP 106







A/14 Bologna – Taranto

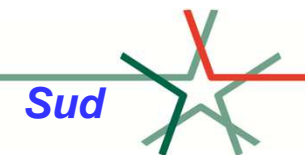
tratto **Gioia del Colle - Taranto**



 **Vigilanza a cura
Polizia Stradale
Arma dei Carabinieri** 

Percorso alternativo
Uscita: Gioia del Colle
Entrata: Taranto 51 km
SS 100 "Gioia del Colle" - SS7 "Appia"

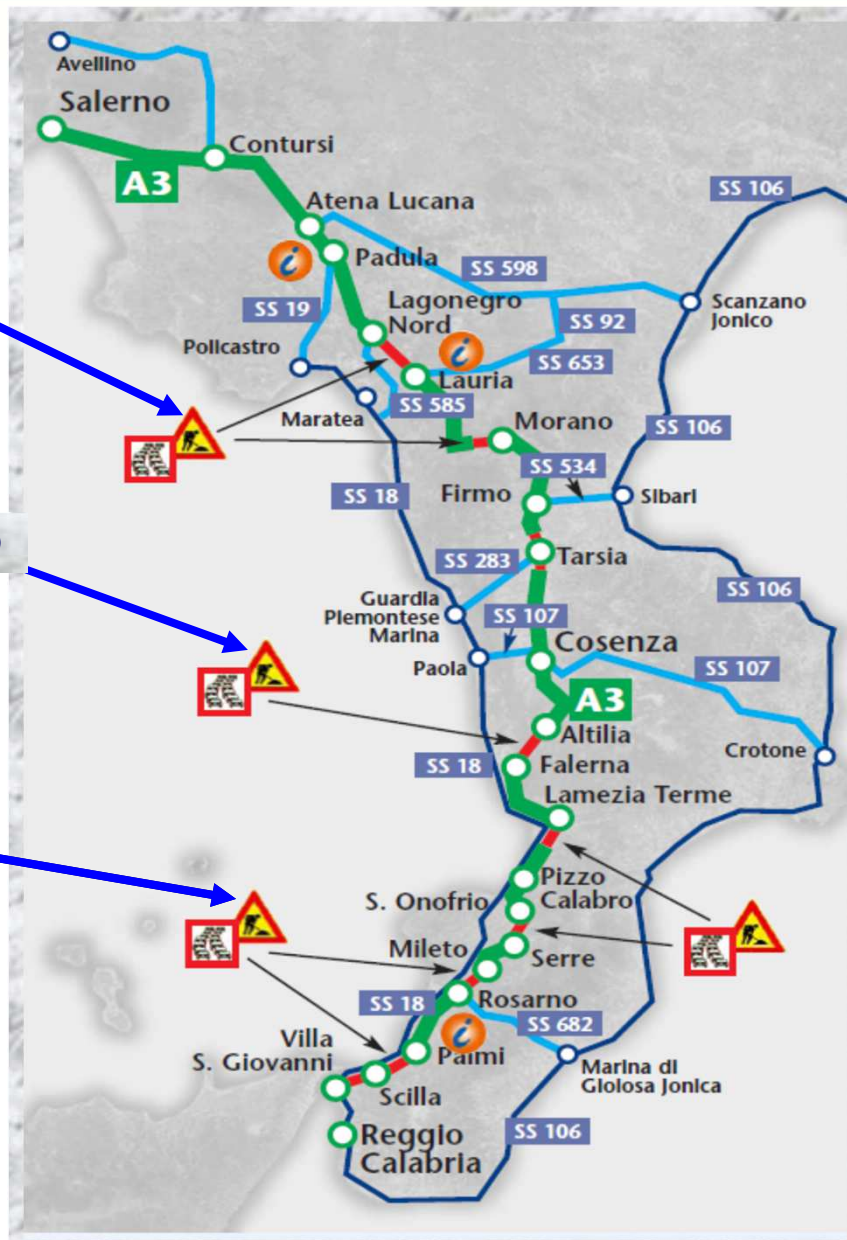
ITINERARI ALTERNATIVI



2° MACROLOTTO

3- 4°bis MACROLOTTO

5°-6° MACROLOTTO

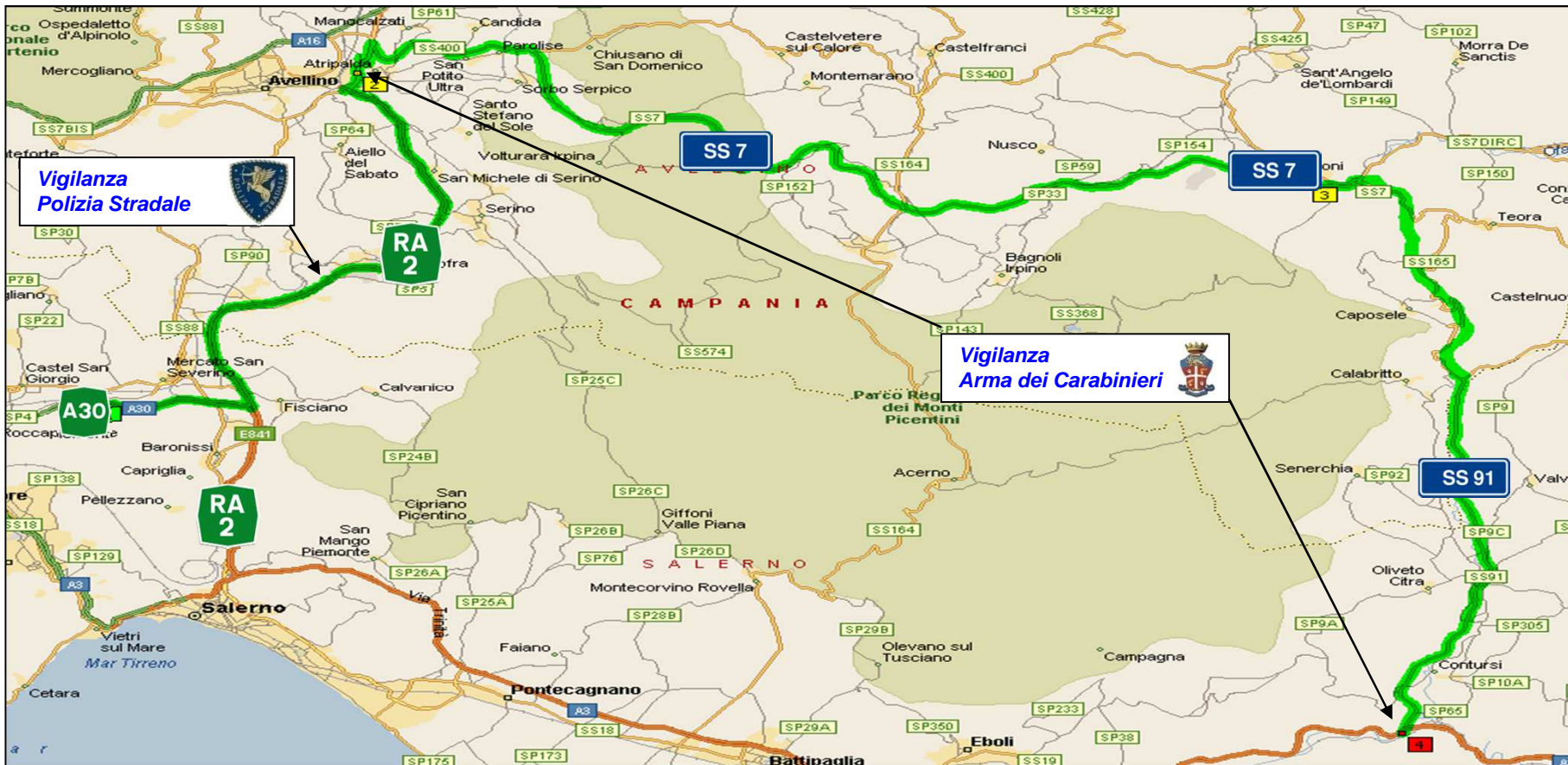


*A/3 Napoli - Reggio Calabria
tratto
Salerno - Reggio Calabria*



A/3 Napoli - Reggio Calabria

tratto **A30** *Barriera Salerno* - **A3** *Contursi*



Percorso alternativo

Uscita: **A30** *barriera Salerno* Entrata: **A3** *Contursi* 109 km

RA2 "SA-AV"-SS7bis "Terra di Lavoro" - Lioni - SS7 "Appia" - SS91 "della Valle del Sele" Conza della Campania - Contursi



A/3 Napoli - Reggio Calabria

tratto **A1 Caianello** - **A3 Contursi**



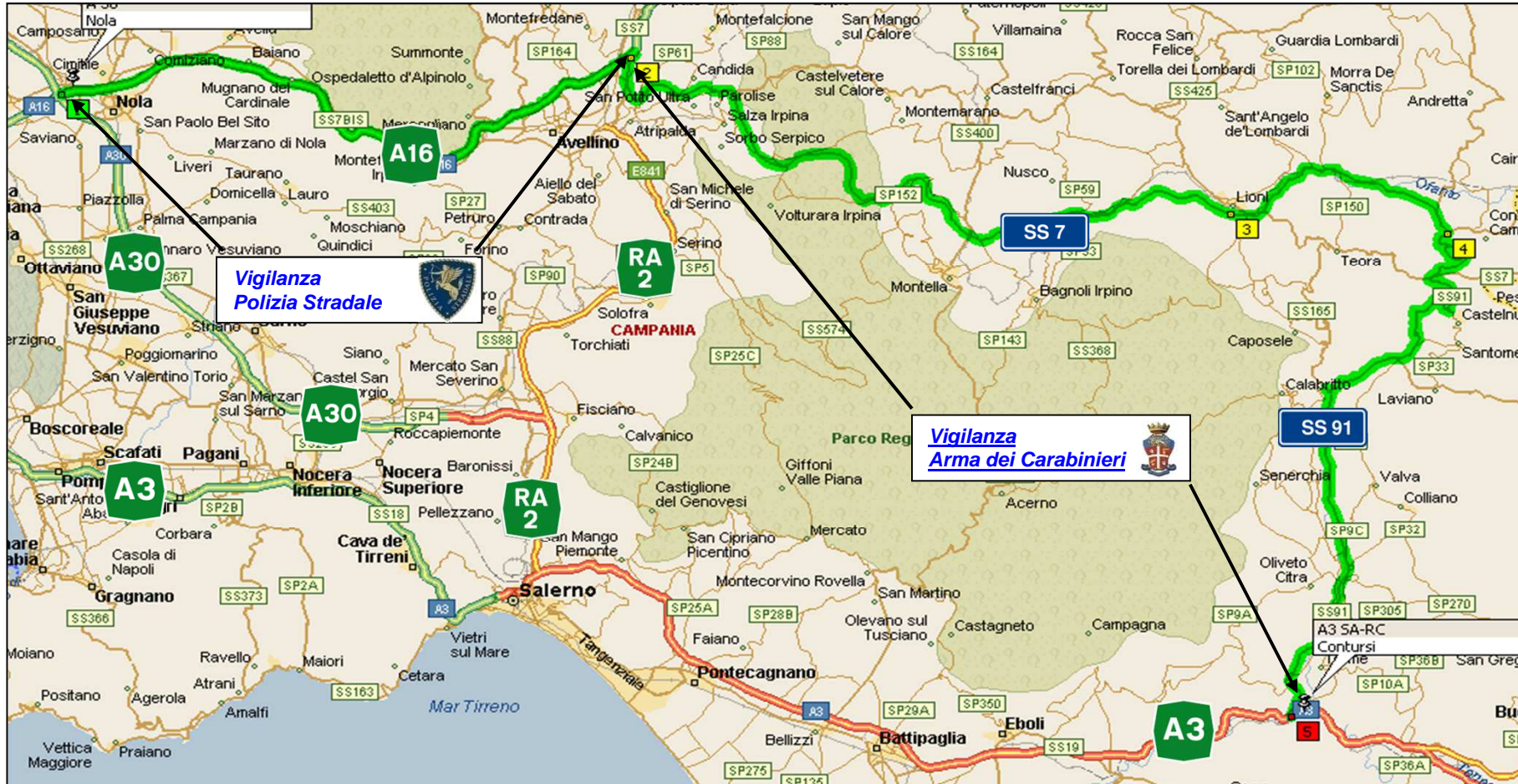
Percorso alternativo Uscita: **A1 Caianello** Entrata: **A3 Contursi** 235 km

SS372 "Telesina" - RA9 "di Benevento" - A16 "Avellino Est" - SS7bis "Terra di Lavoro" - Lioni SS7 "Appia" - SS91 "della Valle del Sele" - Conza della Campania - Contursi Terme



A/3 Napoli - Reggio Calabria

tratto **A30 Nola** - **A3 Contursi**



Percorso alternativo

Uscita: A30 Nola

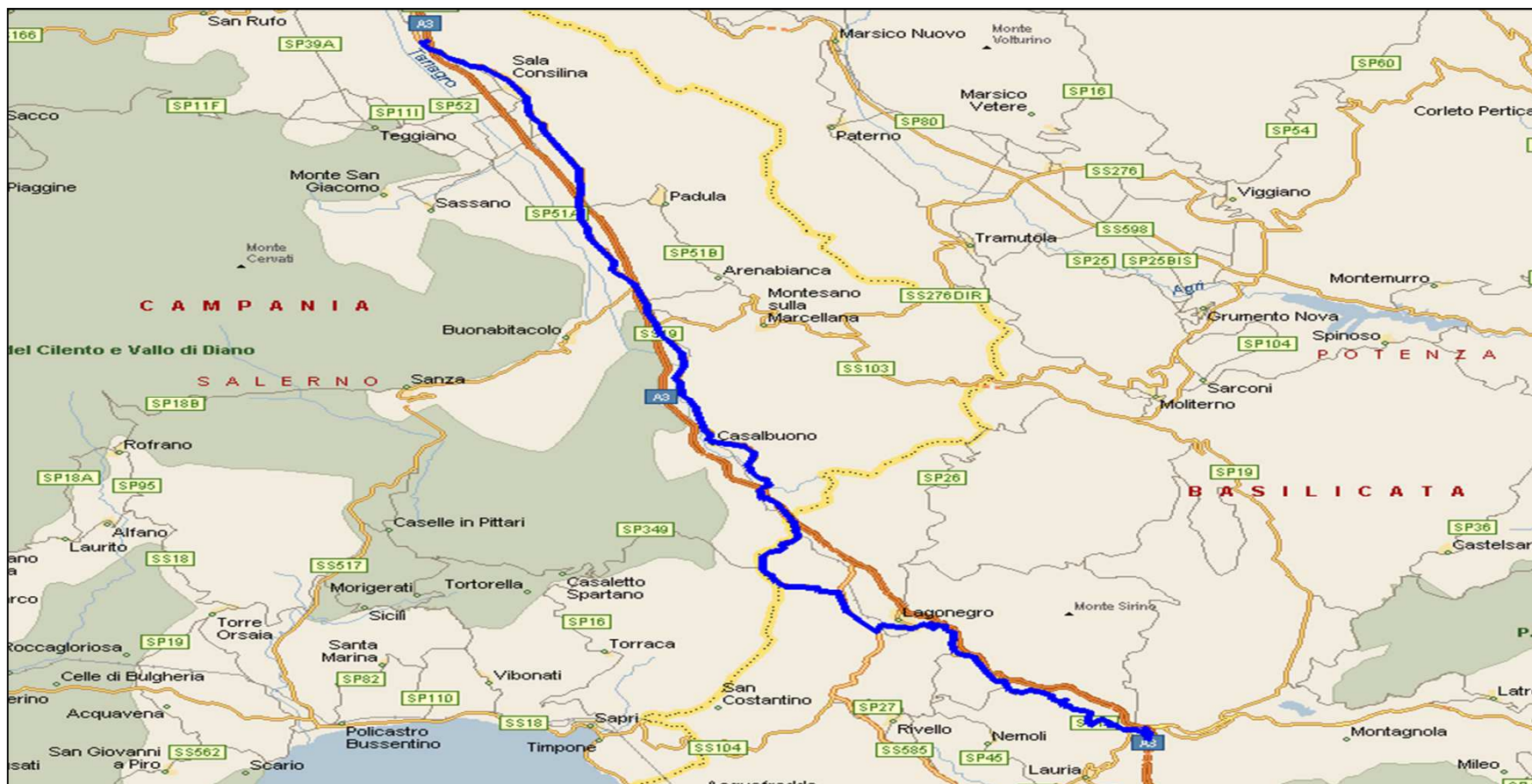
Entrata: A3 Contursi 131,8 km

A16 "uscita Avellino est" - SS7bis "Terra di Lavoro" - Lioni - SS91 "della Valle del Sele" - Conza della Campania - Contursi Terme

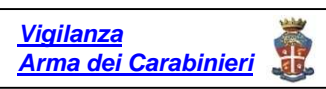



A/3 Napoli - Reggio Calabria

tratto Sala Consilina - Lauria Nord



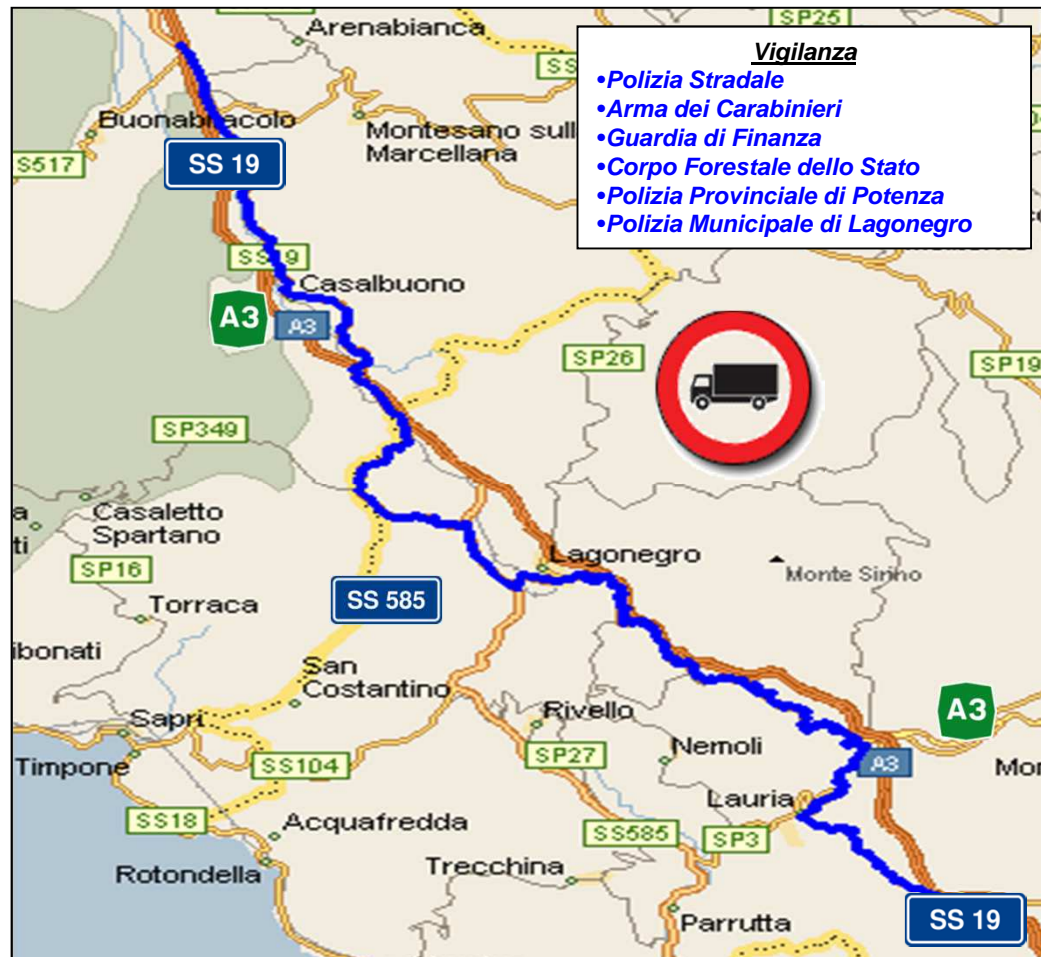
Percorso alternativo
Uscita: Sala Consilina Entrata: Lauria Nord 62 km
SS 19 "delle Calabrie" - SS 585





A/3 Napoli - Reggio Calabria

tratto **Padula Buonabitacolo - Lauria Sud**



Percorso alternativo

Uscita: **Padula Buonabitacolo**

Entrata: **Lauria Sud**

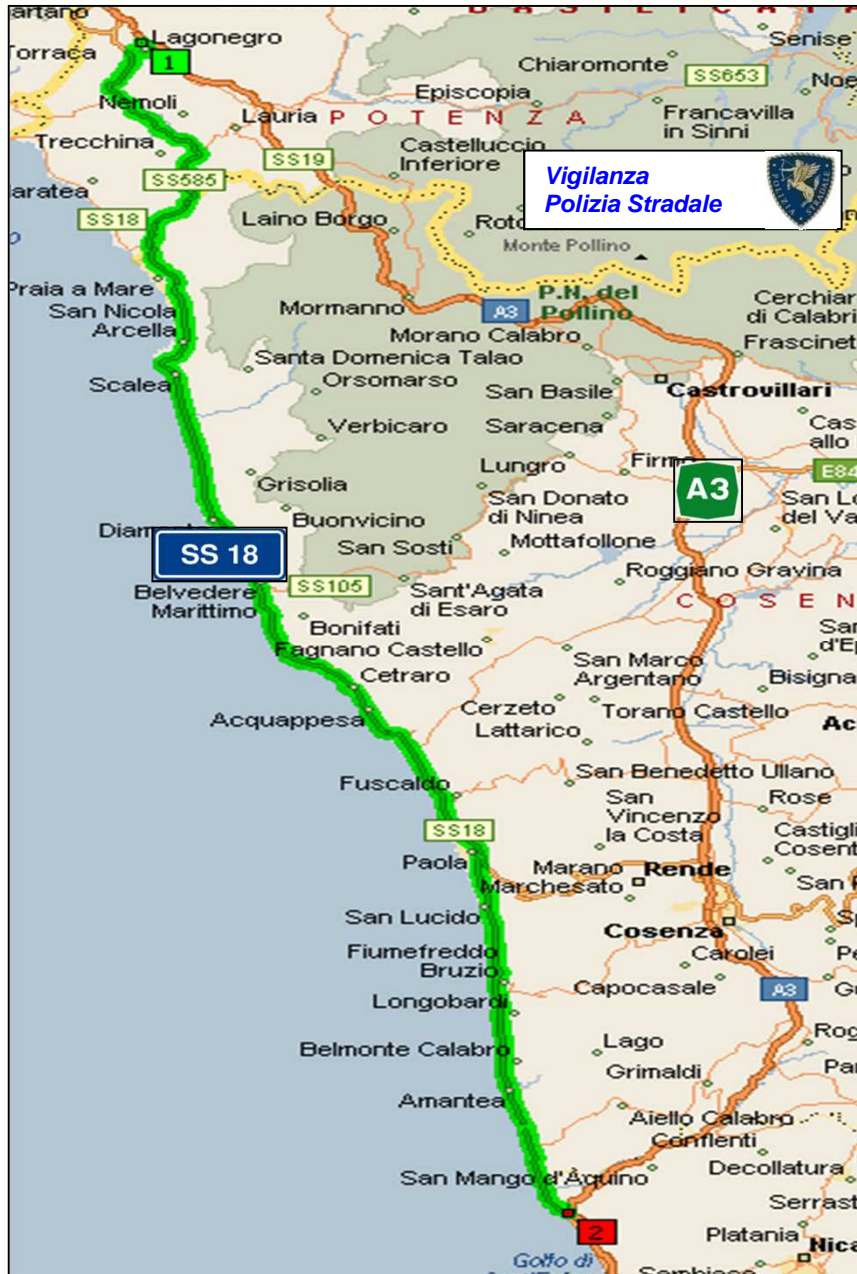

55 km

SS 19 "delle Calabrie" – Lauria - SS 585 "Fondo valle del Noce"

percorso consigliato al traffico leggero

ITINERARI ALTERNATIVI

Sud



A/3 Napoli - Reggio Calabria
tratto **Padula Buonabitacolo - Falerna**

Percorso alternativo


Uscita: **Lagonegro Nord**

Entrata: **Falerna** 146 km

SS 585 "Fondo Valle del Noce"- Praia Mare
SS18 "Tirrena Inferiore"- Scalea- Diamante
Paola- Amantea- Falerna



**percorso vietato ai
veicoli superiori a
3,5 ton.**



A3

A/3 Napoli - Reggio Calabria

tratto **Lagonegro Nord - Lauria Sud**




- Vigilanza**
- Arma dei Carabinieri
 - Guardia di Finanza
 - Corpo Forestale dello Stato
 - Polizia Provinciale di Potenza
 - Polizia Municipale di Lagonegro

Percorso alternativo

Uscita: **Lagonegro Nord**
Entrata: **Lauria Sud** 35 Km

SS19 "delle Calabrie" - SP 100 Fiumicello di Lauria -
SP3 Lauria - SP3 - SS585 Rivello



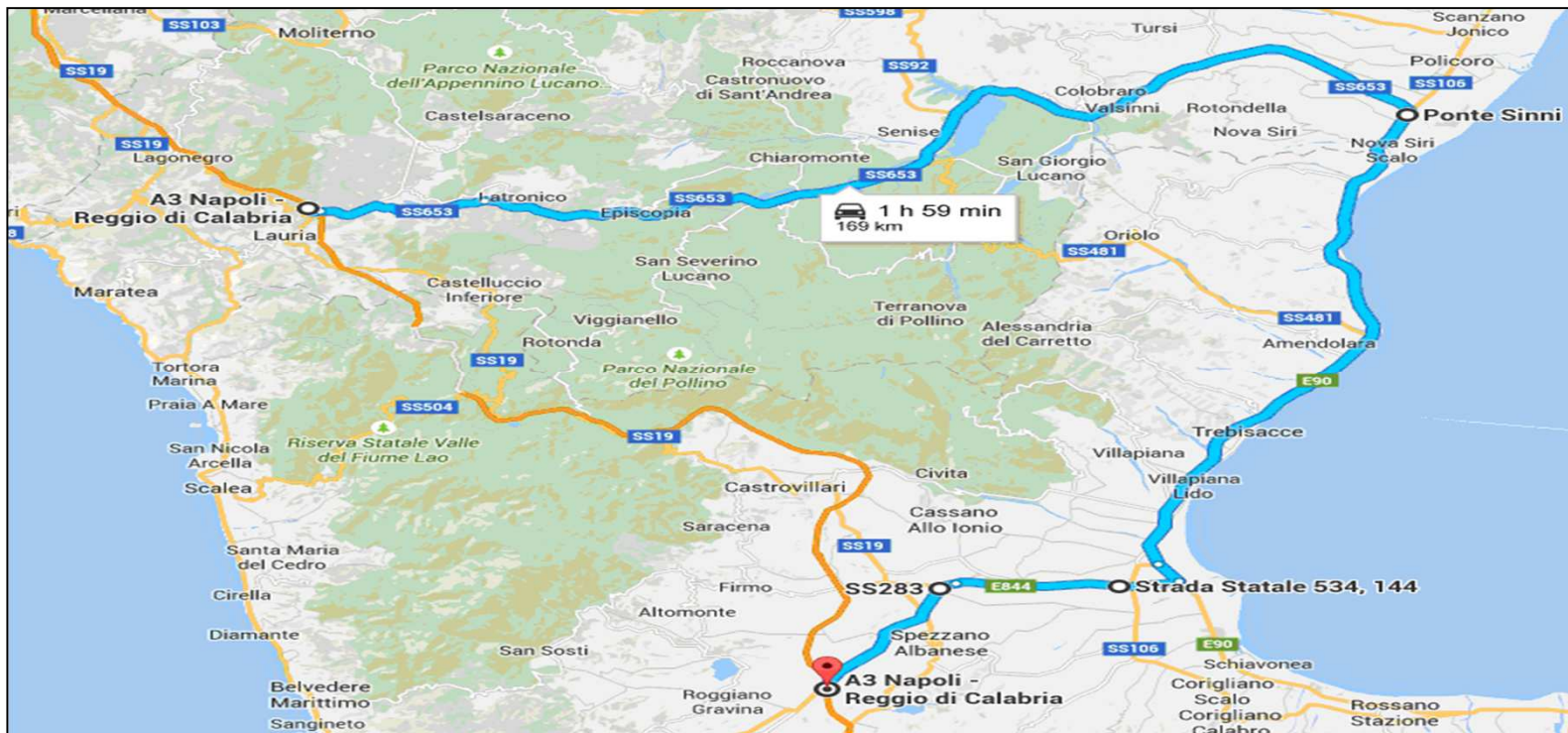
A/3 Napoli - Reggio Calabria

tratto Lauria Nord – Tarsia Nord

Percorso alternativo

Uscita: **Lauria Nord** Entrata: **Tarsia Nord** 169 km

SS 653 “della Valle del Sinni” - SS106 jonica - SS 534 SS 283 rientro in A/3 Tarsia Nord.




**Vigilanza
Polizia Stradale**



**Vigilanza
Arma dei Carabinieri**





A3

A/3 Napoli - Reggio Calabria

tratto *Lauria Sud* – *Laino Borgo*

Percorso alternativo


Uscita: *Lauria Sud* Entrata: *Laino Borgo*

S.P. ex S.S. 19 - si prosegue sulla S.P. 241 e sulla S.P. 133 con rientro in A3 allo svincolo di Laino Borgo

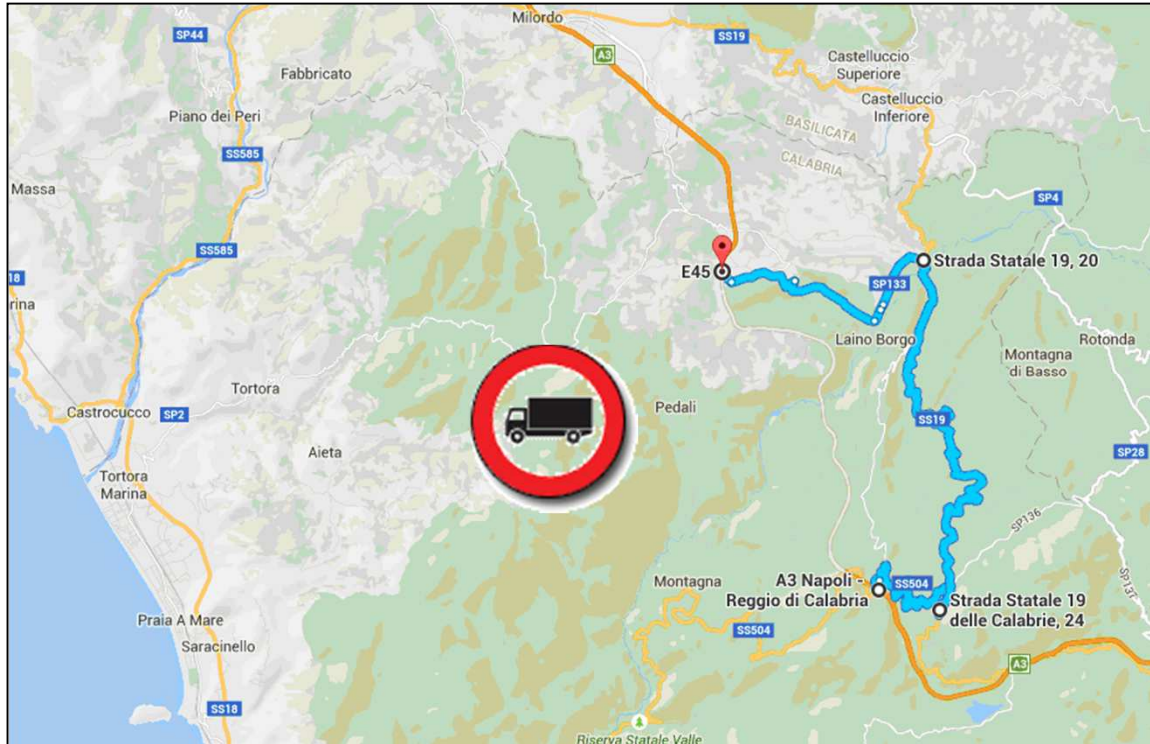


Vigilanza

- Arma dei Carabinieri
- Guardia di Finanza
- Corpo Forestale dello Stato
- Polizia Provinciale di Potenza



A/3 Salerno - Reggio Calabria tratto **Mormanno – Laino Borgo**



Vigilanza
Arma dei Carabinieri



Percorso alternativo Uscita: **Mormanno** Entrata: **Laino Borgo** Km 26

SP 3 – SP 146 – Strade Comunali Laino Castello – SP 134 – EX SS19 – SP 133 – Strade Comunali Laino Borgo – Rientro in A/3 Sv. Laino Borgo.

percorso consentito solo ai veicoli fino a 3,5 T

ITINERARI ALTERNATIVI

Sud

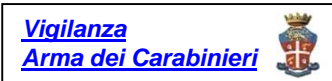
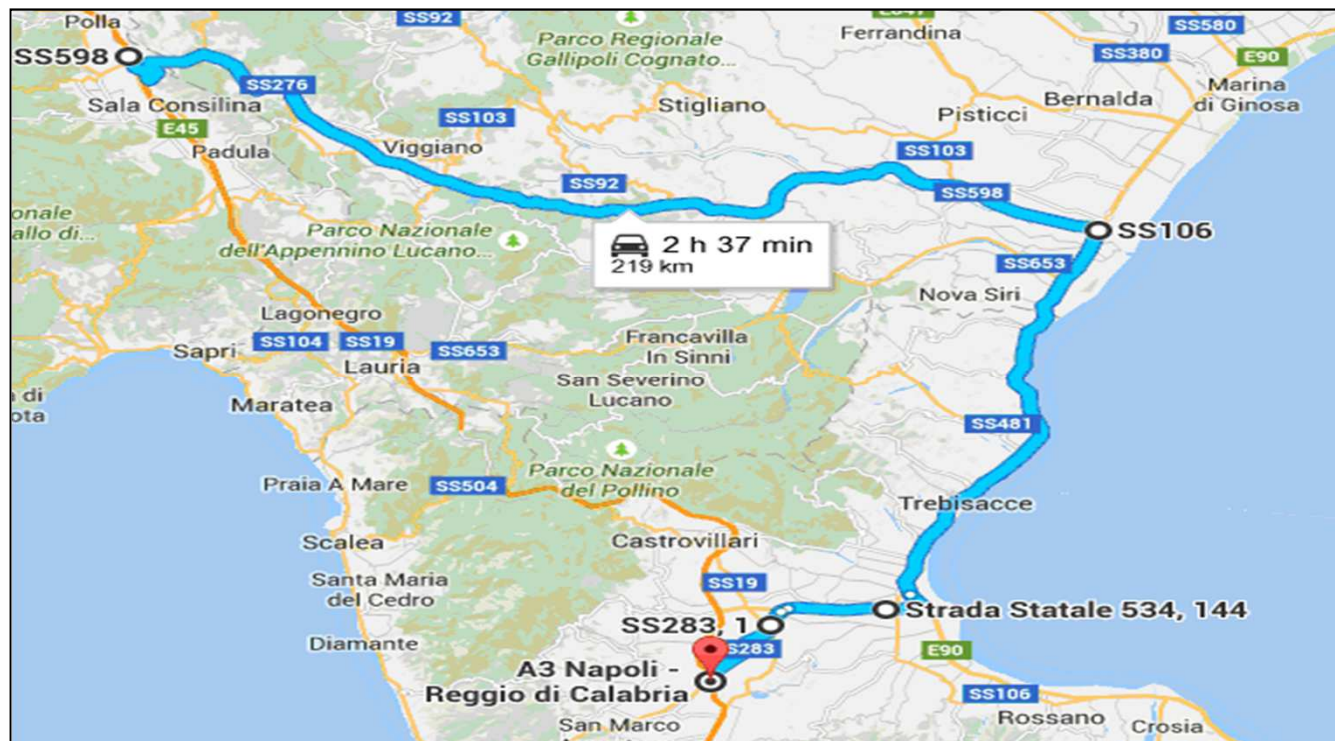



A/3 Napoli - Reggio Calabria tratto **Atena Lucana – Tarsia Nord**

Percorso alternativo

Uscita: **Atena Lucana** Entrata: **Tarsia Nord** 219 km

SS 598 "Fondo Valle Agri" - SS106 jonica - SS 534 SS 283 rientro in A/3 Tarsia Nord.





A/3 Salerno - Reggio Calabria

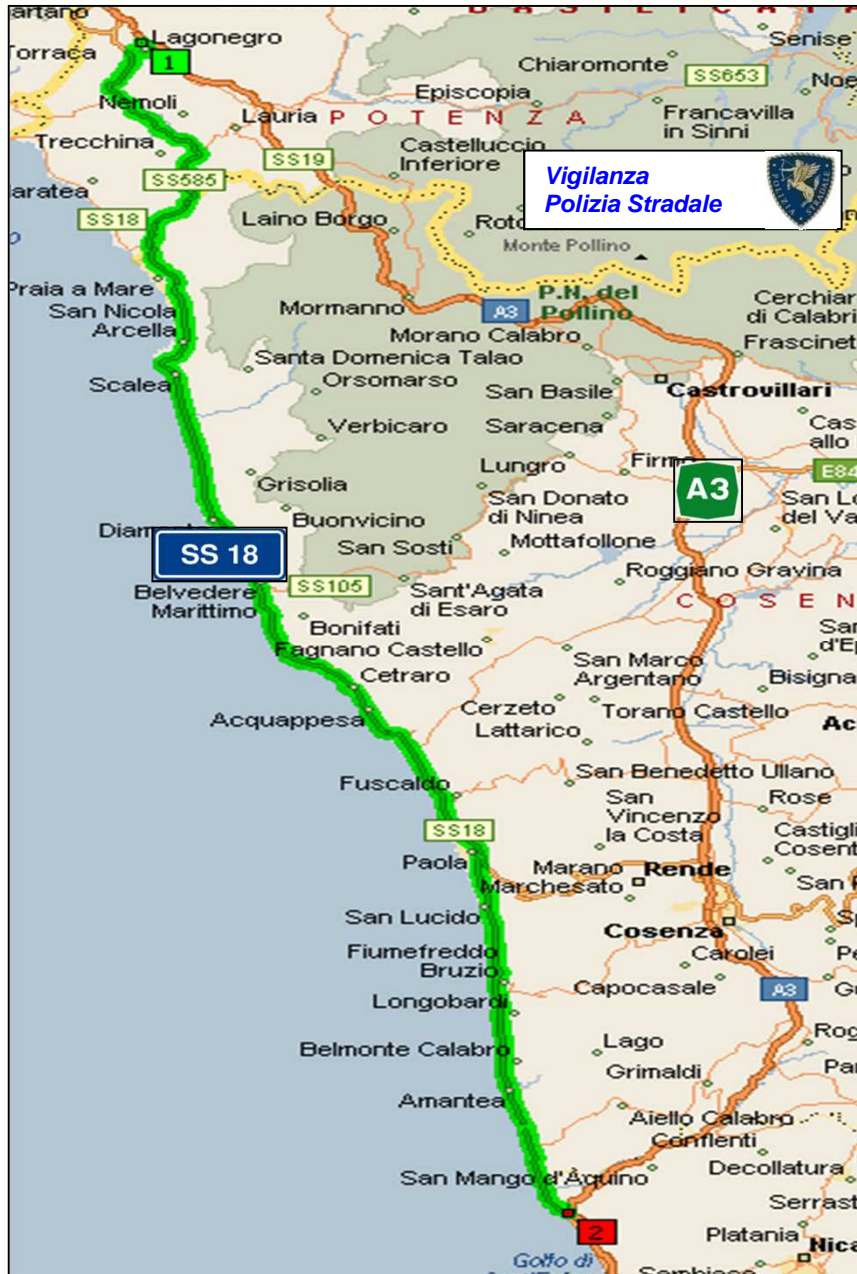

tratto **Lauria Sud – Laino Borgo**



percorso consigliato ai veicoli fino a 3,5 T

ITINERARI ALTERNATIVI

Sud



A/3 Napoli - Reggio Calabria
tratto **Padula Buonabitacolo - Falerna**


Percorso alternativo

Uscita: **Lagonegro Nord**

Entrata: **Falerna** 146 km

SS 585 "Fondo Valle del Noce"- Praia Mare
SS18 "Tirrena Inferiore"- Scalea- Diamante
Paola- Amantea- Falerna

**percorso consigliato
al traffico pesante**



A/3 Napoli - Reggio Calabria

tratto **Cosenza - Lamezia Terme**





A/3 Napoli - Reggio Calabria

*Vigilanza
Polizia Stradale*

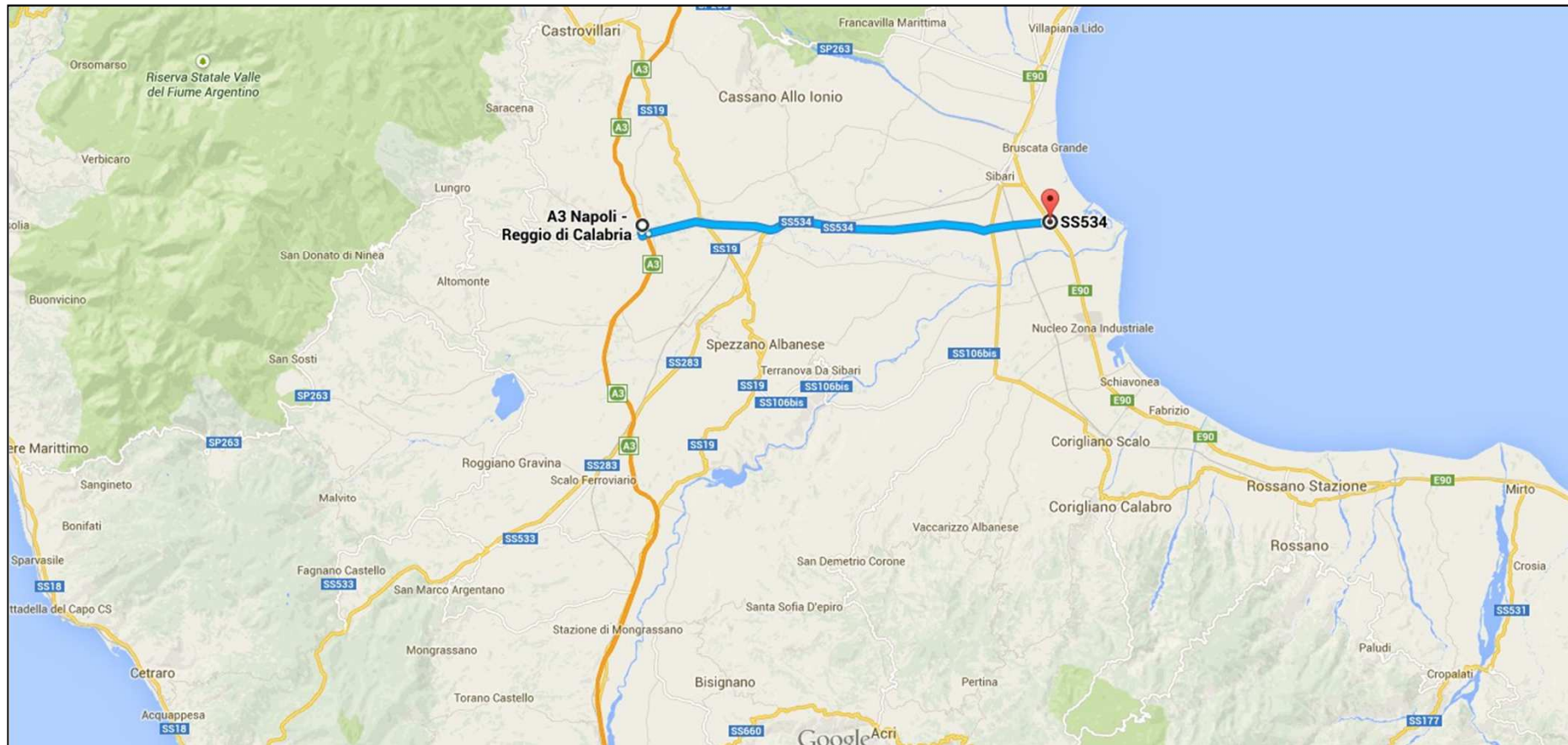


*Vigilanza
Arma dei Carabinieri*



Percorso alternativo

Uscita **Firmo - Sibari** 22.1 Km
SS534 – SS106 “Jonica”





A/3 Napoli - Reggio Calabria

Vigilanza
Polizia Stradale



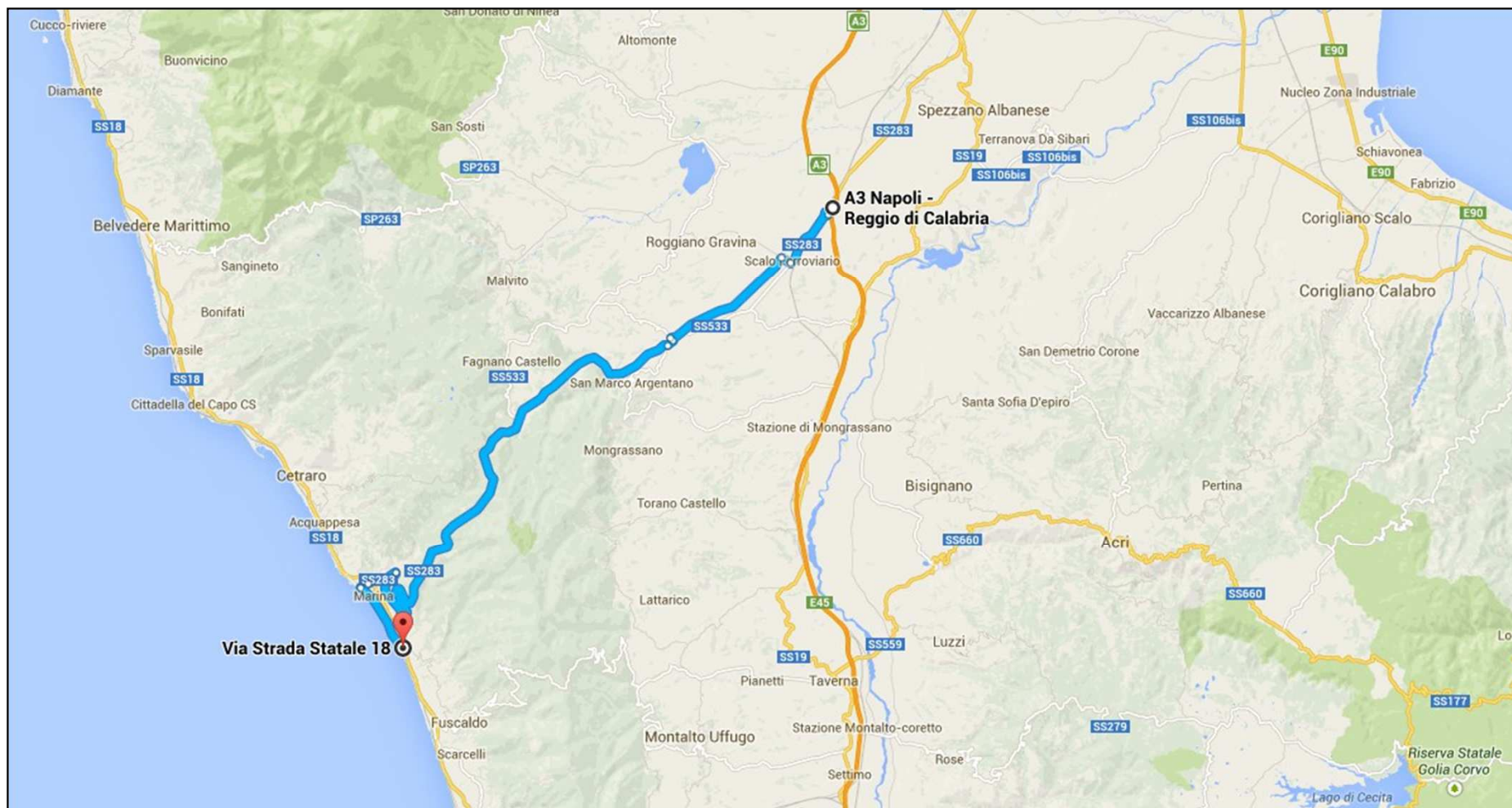
Vigilanza
Arma dei Carabinieri




Percorso alternativo

Uscita **Tarsia Nord** 42.1 Km

SS 283 – SS 18






A/3 Napoli - Reggio Calabria

Percorso alternativo

Uscita **Rosarno** 65 Km

SS 682dir – SS 18 – Reggio Calabria





A3

A/3 Napoli - Reggio Calabria

Vigilanza
Polizia Stradale

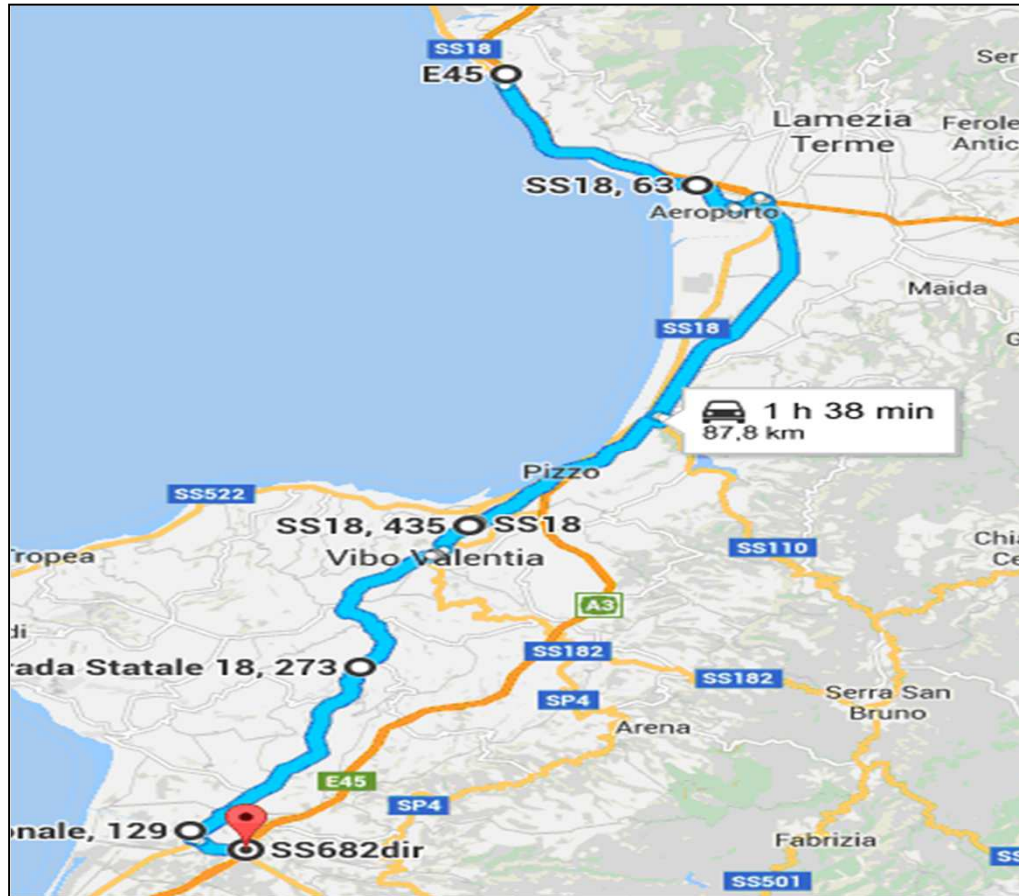


Vigilanza
Arma dei Carabinieri




Percorso alternativo

Uscita **Falerna** Entrata: **Rosarno** Km 87,8
– SS 18



percorso consigliato ai veicoli fino a 3,5 T




A/3 Napoli - Reggio Calabria

tratto **Rosarno - Scilla**



Percorso alternativo
 Uscita: **S.Elia** Entrata: **S. Trada** 25 Km
 SS 18 "Tirrena Inferiore"

Percorso alternativo
 Uscita: **Rosarno** 38 Km
 SS682 "S.G.C. -Jonio-Tirreno" - SS106 "Jonica"



A/3 Napoli - Reggio Calabria

tratto **Gioia Tauro - Reggio Calabria**

percorso consigliato al traffico leggero direzione Nord



Percorso alternativo

Uscita: **Bagnara Calabria**

Entrata : **Campo Calabro**

67 km

SP112 - Sant'Eufemia d'Aspromonte- Cosenza – SP 183-Scido-Delianuova-SP 107- San Nicola- Campo Calabro

Percorsi alternativi A3 per emergenza Viadotto Italia

Mezzi pesanti

Direzione nord - I mezzi pesanti vengono deviati allo svincolo di Spezzano Terme-Tarsia e rientrano in autostrada allo svincolo di Lauria Nord, percorrendo le strade statali 283 “delle Terme Luigiane”, 534 “di Cammarata e degli Stombi”, 106 “Jonica” e la statale 653 “della Valle del Sinni”.

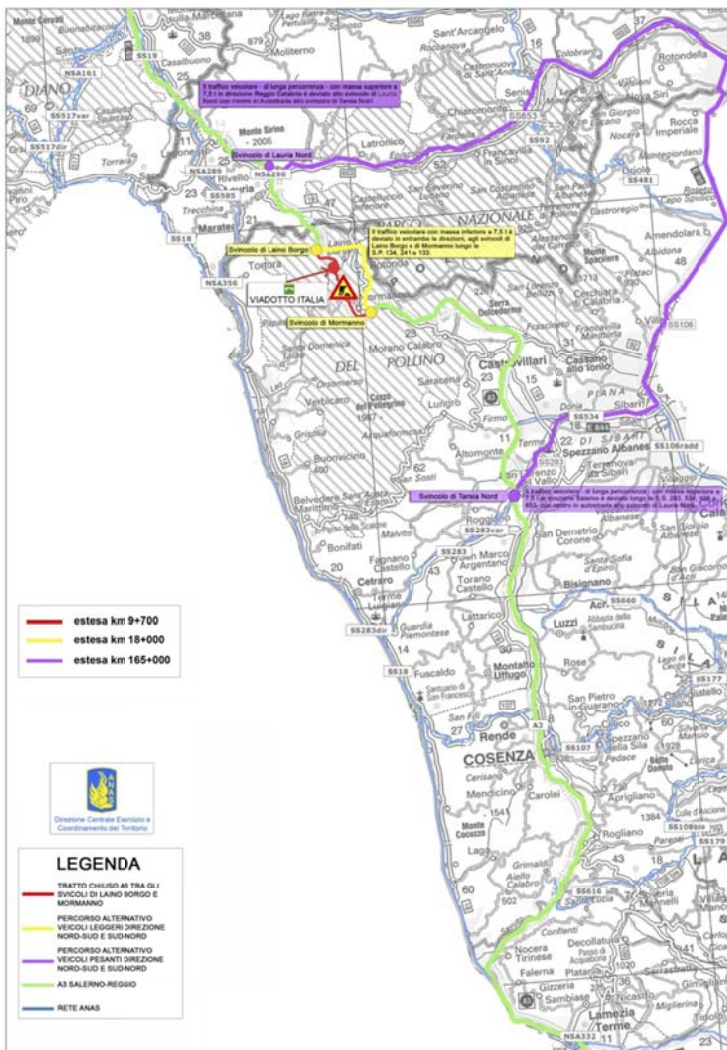
Direzione sud - I mezzi pesanti vengono deviati allo svincolo di Lauria Nord, percorrono le strade statali 653 “della Valle del Sinni”, la 106 "Jonica", 534 “di Cammarata e degli Stombi” e la 283 “delle Terme Luigiane”, e rientrano in A3 allo svincolo di Spezzano Terme-Tarsia.

Veicoli leggeri

Direzione nord - Per i veicoli leggeri è istituita l'uscita obbligatoria allo svincolo di Mormanno, percorrono le strade provinciali 134, 241 e 133 e rientrano in autostrada allo svincolo di Laino Borgo.

Direzione Sud - I veicoli leggeri in direzione Reggio Calabria escono allo svincolo di Laino Borgo,

percorrono le strade provinciali 133, 241 e 134, e rientrano in autostrada allo svincolo di Mormanno.



Cantieri non amovibili sulla rete autostradale




Estate 2015



MINISTERO
DELL'INTERNO



VIABILITÀITALIA



rete viaria d'interesse nazionale




Cantieri

Stradali

non amovibili

saranno possibili variazioni in relazione agli avanzamenti dei lavori

CANTIERI NON AMOVIBILI



NORD-OVEST 1° luglio - 15 settembre 2015

A5 Torino - Aosta 😊
tratto Quincinetto – Aosta Ovest
• dal km 88+300 al km 89+300 (dal 6 luglio)
direzione Quincinetto
• dal km 83+353 al km 82+040 (dal 7 luglio)



A4 Torino - Trieste 😊
tratto Torino – Milano
• dal km 84+000 al km 91+100
• dal km 91+100 al km 98+100
direzione Milano
• dal km 0+500 al km 2+200


turbative previste

Legenda:

- Per ogni cantiere sono indicate tratto autostradale e località interessate
- I cantieri dove non è specificata la direzione interessano entrambe le carreggiate

😊 possibili nelle fasce orarie di punta
☹️ elevate nei giorni e direzioni di esodo

CANTIERI NON AMOVIBILI



NORD-OVEST 1° luglio - 15 settembre 2015

A50 Tangenziale Ovest di Milano 😊

- dal km 27+300 al km 28+500
- direzione sud*
- AdS Muggiano ovest

A21 Torino – Piacenza - Brescia 😊

tratto Torino – Piacenza

- dal km 30+100 al km 37+300

A12 Genova – Roma 😊

tratto Genova – Sestri Levante

direzione sud

- dal km 18+000 al km 19+500 (fino al 24 luglio)



A51 Tangenziale Est di Milano 😊

direzione nord

- AdS Cascina Gobba est

A53 Raccordo Bereguardo - Pavia 😊

direzione nord

- dal km 7+950 al km 4+350 (dall'11 luglio)

direzione sud

- dal km 0+000 al km 4+500 (dall'11 luglio)

turbative previste

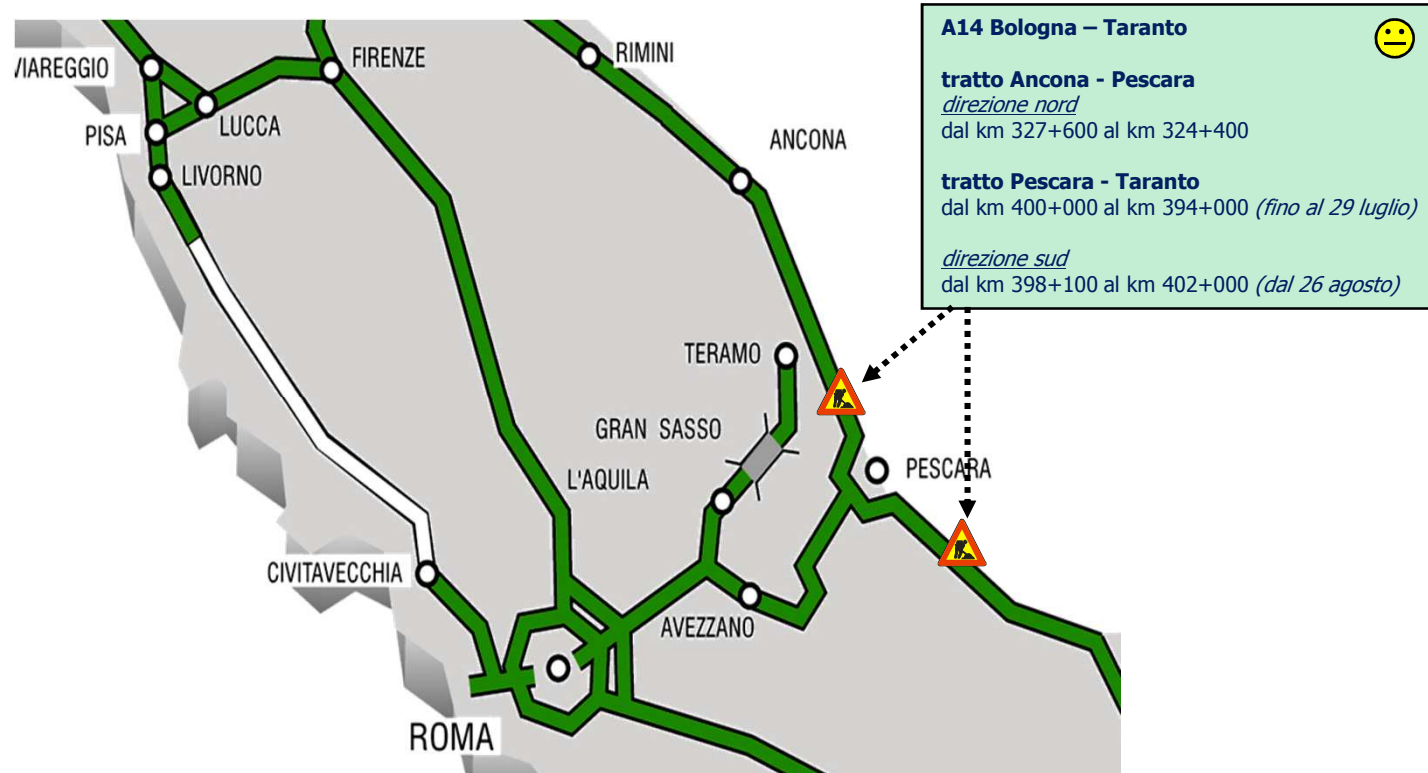

- 😊 possibili nelle fasce orarie di punta
- ☹️ elevate nei giorni e direzioni di esodo

- Legenda:
- Per ogni cantiere sono indicate tratto autostradale e località interessate
 - I cantieri dove non è specificata la direzione interessano entrambe le carreggiate

CANTIERI NON AMOVIBILI



CENTRO 1° luglio - 15 settembre 2015



turbative previste

- 😊 possibili nelle fasce orarie di punta
- 😞 elevate nei giorni e direzioni di esodo

- Legenda:
- Per ogni cantiere sono indicate tratto autostradale e località interessate
 - I cantieri dove non è specificata la direzione interessano entrambe le carreggiate



CANTIERI NON AMOVIBILI

1° luglio - 15 settembre 2015



<p>A1 Milano – Napoli tratto Bologna – Firenze • dal km 223+050 al km 224+300 (fino al 29 luglio)</p> <p><u>direzione sud</u> • dal km 236+850 al km 238+400 (fino al 9 luglio) • dal km 242+050 al km 243+100 (fino al 31 luglio)</p> <p><u>direzione nord</u> • dal km 227+600 al km 226+000 (fino al 30 luglio) • dal km 253+300 al km 251+700 (fino al 29 luglio) • dal km 263+150 al km 260+900</p>	<p>A7 Milano – Genova tratto Milano – Serravalle • dal km 30+614 Casello Gropello Cairoli</p>	<p>A21 Torino – Piacenza – Brescia tratto Torino - Piacenza • dal km 26+400 al km 29+400 • dal km 27+600 al km 30+400 • dal km 95+700 al km 98+400</p>
<p>A4 Torino – Trieste tratto Torino – Milano • dal km 105+500 al km 116+000</p> <p><u>direzione Torino</u> • dal km 3+100 al km 0+000</p> <p>tratto Brescia – Padova <u>direzione est</u> • dal km 356+700 al km 357+158 (dal 28 agosto) • dal km 358+200 al km 362+000 (fino al 16 agosto)</p> <p><u>direzione ovest</u> • dal km 358+800 al km 357+200 (fino al 9 settembre) • dal km 354+150 al km 353+750 (dall'8 settembre) • dal km 340+200 al km 339+400 (dal 14 agosto)</p>	<p>A8 Milano – Varese • dal km 38+000 al km 32+000</p>	<p>A26 Genova Voltri - Gravellona Toce <u>direzione sud</u> • dal km 26+000 al km 24+500 (fino al 24 luglio) <u>direzione nord</u> • dal km 5+600 al km 7+200 (dal 14 luglio al 28 agosto)</p>
<p>A5 Torino – Aosta Tratto Aosta – Monte Bianco • dal km 138+500 al km 139+350 (fino al 31 luglio)</p> <p><u>direzione sud</u> • dal km 116+980 al km 113+100 (fino al 18 luglio) • dal km 130+000 al km 128+500 (dal 3 al 13 agosto)</p> <p><u>direzione nord</u> • dal km 120+200 al km 122+400 (dal 20 al 31 luglio) • dal km 128+534 al km 129+900 (dal 20 al 31 luglio) • dal km 137+870 al km 138+520 (dal 24 agosto al 4 settembre)</p>	<p>A12 Genova – Roma tratto Genova – Sestri Levante <u>direzione sud</u> • dal km 20+000 al km 19+000 (fino al 24 luglio)</p>	<p>A30 Caserta – Salerno <u>direzione sud</u> • dal km 51+700 al km 52+600 (fino al 30 luglio)</p>
<p>A6 Torino – Savona • dal km 49+600 al km 51+600 • dal km 68+900 al km 66+900 (dal 13 luglio)</p> <p><u>direzione nord</u> • dal km 108+000 al km 103+550 (dal 13 luglio)</p>	<p>A13 Bologna – Padova <u>direzione nord</u> • dal km 100+000 al km 101+000 (fino al 31 luglio)</p>	<p>A31 Valdastico <u>direzione nord</u> • dal km 53+900 al km 55+600 (fino al 4 settembre) • dal km 61+900 al km 62+900 (fino al 11 settembre) • dal km 88+300 al km 88+504 (dal 14 al 15 settembre)</p>
<p>A14 Bologna – Taranto tratto Ancona – Pescara • dal km 387+500 al km 388+500</p> <p>tratto Pescara – Taranto <u>direzione nord</u> • dal km 404+600 al km 404+400 • dal km 667+100 al km 665+600</p> <p><u>direzione sud</u> • dal km 415+000 al km 415+500 • dal km 663+100 al km 667+900 (fino al 10 luglio)</p>	<p>A15 Parma – La Spezia <u>direzione La Spezia</u> • dal km 95+700 al km 97+200</p>	<p>A50 Tangenziale ovest di Milano <u>direzione nord</u> • al km 0+000 al km 0+350</p>
<p>A16 Napoli – Canosa <u>direzione est</u> • dal km 116+000 al km 116+300 (dal 12 settembre) • dal km 126+100 al km 126+600 (dal 12 settembre)</p> <p><u>direzione ovest</u> • dal km 116+300 al km 116+000 (fino al 30 luglio) • dal km 126+600 al km 126+100 (fino al 30 luglio) • dal km 119+700 al km 118+950 (dal 20 luglio)</p>	<p>A53 Raccordo Bereguardo – Pavia <u>direzione nord</u> • dal km 7+950 al km 4+350 (fino al 10 luglio)</p> <p><u>direzione sud</u> • dal km 1+500 al km 8+100 (fino al 10 luglio)</p>	<p>A56 Tangenziale di Napoli • dal km 18+600 al km 19+100 (fino al 31 agosto)</p>
		<p>T2 Traforo del Gran San Bernardo Raccordo autostradale • dal km 9+600 al km 9+900 • dal km 7+100 al km 7+800</p>

Legenda:

- Per ogni cantiere sono indicate tratto autostradale e località interessate
- I cantieri dove non è specificata la direzione interessano entrambe le carreggiate

Flussi di traffico



Estate 2015



MINISTERO
DELL'INTERNO




VIABILITÀITALIA



rete viaria d'interesse nazionale



Schema flussi giornate critiche sulla rete autostradale



dal 1° luglio al 15 settembre 2015

A8/A9 Milano – Laghi
 tratto Milano Gallarate-Sesto Calende
 Come Grandate-Valico Brogeda

direzione Laghi e Svizzera
 8 agosto (mattina)
direzione Laghi e Svizzera fino al 16 agosto
direzione Milano dopo il 16 agosto

A7 Milano – Genova
 tratto Milano-Serravalle

direzione Genova
 31 luglio - 1 agosto (intera giornata)
 3,10,17,24 luglio - 7,21,28 agosto (pomeriggio sera)
 11,18,25 luglio - 8,9,14,15 agosto (mattina e pomeriggio)
direzione Milano
 5,12,19,26 luglio (sera)
 16,23,30,31 agosto - 6,13 settembre (pomeriggio sera)
 1 settembre (mattina)

T1 Traforo del Monte Bianco

direzione Italia
 31 luglio (pomeriggio)
 1 agosto (mattina pomeriggio)
 8 agosto (mattina)
direzione Francia
 25 luglio (mattina)
 8,15,16,22 agosto (pomeriggio)
direzione Italia
 11,31 luglio (mattina)
 4,29 luglio (pomeriggio)
 10,18,25,30 luglio (mattina pomeriggio)
direzione Francia
 8,28 agosto - 13 settembre (pomeriggio)
 16 agosto (sera)

A5 Torino – Aosta
 Tratto Quincinetto - Aosta

direzione Quincinetto
 tutte le domeniche (pomeriggio)

A32 Torino – Bardonecchia

direzione Torino
 5 luglio (pomeriggio)

A4/A5 Ivrea - Santhià

direzione Quincinetto
 nei fine settimana (mattina e sera)

A6 Torino – Savona
 Interconnessione con A10

direzione mare
 Tutti i fine settimana (mattina)

A26 Voltri – Gravellona Toce
 tratto Voltri – Alessandria e Predosa-Bettole

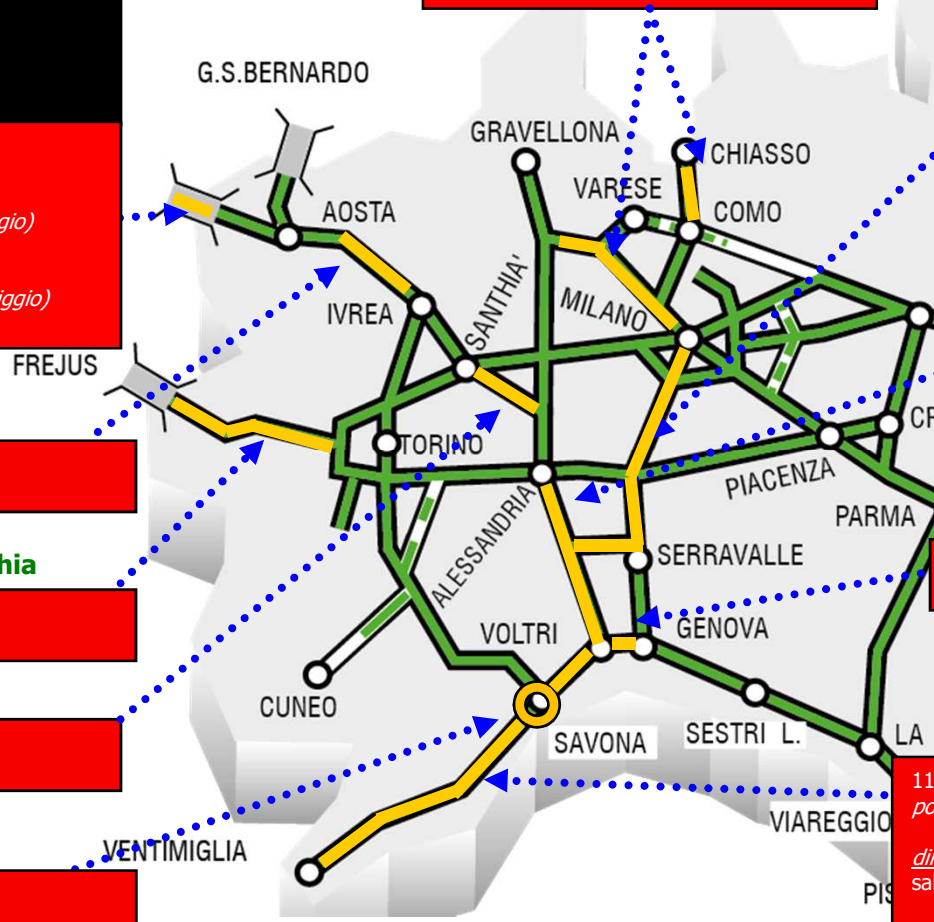
direzione riviera Ligure fino al 16 agosto
direzione Alessandria e Milano dopo il 16 agosto

A10 Genova – Ventimiglia
 tratto Genova - Savona

direzione riviera Ligure fino al 16 agosto
direzione Alessandria e Milano dopo il 16 agosto

A10 Genova – Ventimiglia
 tratto Savona-Ventimiglia

11,18,25,31 luglio - 1,7,8,14 agosto (mattina e pomeriggio)
direzione Francia
 sabato (mattina e pomeriggio)
 tratto Albenga – Savona
direzione Italia
 domenica (pomeriggio e sera)




LEGENDA

- TRAFFICO CRITICO
- TRAFFICO PARTICOLARMENTE INTENSO



dal 1° luglio al 15 settembre 2015



A52 Tangenziale nord di Milano

direzione nord
 31 luglio – 1,2 agosto (intera giornata)
 8,9, 14,15,16 agosto – 5,6,12,13 settembre (mattina)
 23,30 agosto (sera)

direzione sud
 31 luglio – 1,2 agosto (intera giornata)
 3,10,17,24 luglio (pomeriggio e sera)
 8,9,14,15,16 agosto (mattina)

A51 Tangenziale est di Milano

direzione nord
 31 luglio – 1 agosto
 3,10,12,17,19,24,26 luglio (pomeriggio e sera)
 8, 14 agosto (mattina)
 2,9,23,30 agosto (sera)

direzione sud
 31 luglio – 1 agosto (intera giornata)
 3,10,17,24 luglio (pomeriggio e sera)
 8,14 agosto (mattina)

A50 Tangenziale ovest di Milano

direzione nord
 31 luglio – 1,2 agosto (intera giornata)
 3,10,12,17,19,24,26 luglio (pomeriggio e sera)
 8,9,14,15,16 agosto -5,6,12,13 settembre (mattina)
 2,9,23,30 agosto (sera)

direzione sud
 31 luglio – 1,2 agosto (intera giornata)
 3,10,17,24 luglio (pomeriggio e sera)
 8,9,14,15,16 agosto (mattina)

A4 Milano – Brescia
 tratto Milano-Bergamo

direzione Venezia
 8 agosto (mattina)

direzione Venezia fino al 16 agosto
direzione Milano dopo il 16 agosto



A1 Milano - Napoli
 tratto Piacenza Sud – Allacc. A15

direzione Bologna
 8 agosto (mattina)

direzione Bologna fino al 16 agosto
direzione Milano dopo il 16 agosto

A1 Milano - Napoli
 tratto Fidenza – Reggio Emilia

direzione Milano dopo il 16 agosto

A15 Parma – La Spezia

direzione Parma
 15 agosto (mattina)
 tutte le domeniche (pomeriggio)

direzione La Spezia
 4,11,18,26 luglio e 1,2,8,15,22,29 agosto – 5,12 settembre (mattina)
 3,10,17,25,31 luglio (pomeriggio)
 1,8,15 agosto (mattina e pomeriggio)

A12 Sestri Levante – Livorno
 Viareggio - interconnessione A15

1,2,14,15,16,30 agosto (pomeriggio)

A11/12 Viareggio - Lucca

5,12,19,26 luglio – 1,2,9,14,15,16,23,30 agosto (pomeriggio)

A7 Milano – Genova
 tratto Genova-Serravalle

direzione Riviera di levante fino al 16 agosto
direzione Genova dopo il 16 agosto

A12 Genova - Roma
 tratto Genova – Sestri Levante

direzione Riviera di levante fino al 16 agosto
direzione Genova dopo il 16 agosto

LEGENDA

■ TRAFFICO CRITICO

■ TRAFFICO PARTICOLARMENTE INTENSO



dal 1° luglio al 15 settembre 2015

A22 Modena – Brennero

25 luglio – 8,15 agosto (mattina e pomeriggio)
11 luglio (mattina)

direzione nord

18 luglio – 1 agosto (mattina e pomeriggio)
2,9,16,29 agosto (mattina)

direzione sud

22,29 agosto (mattina e pomeriggio)
18 luglio – 1,16,23 agosto (mattina)

4 luglio – 5 settembre (mattina e pomeriggio)
11 luglio (pomeriggio)

direzione nord

12 settembre (mattina e pomeriggio)
5,12,19,26 luglio – 7,23,30 agosto – 6,13 settembre (mattina)
2,9,29 agosto - 4 settembre (pomeriggio)

direzione sud

12,19 luglio – 2,30 agosto (mattina e pomeriggio)
26 luglio – 9,17,21 agosto (mattina)
5,18 luglio – 1,16,23 agosto – 6 settembre (pomeriggio)

A4 Brescia – Padova tratto Sommacampagna – Interconn. A22

direzione Venezia

25,26 luglio - 1,2,8,15,16 agosto (mattina)

direzione Venezia

dal 3 luglio al 23 agosto tutti i fine settimana dal venerdì pomeriggio alla domenica mattina
Uscita di Peschiera (mattina pomeriggio)
Uscite di Sirmione e Desenzano (dal sabato mattina alla domenica sera)

A1-A14 Nodo di Bologna

direzione sud

8 agosto (mattina)

direzione sud fino al 16 agosto
direzione nord dopo il 16 agosto



LEGENDA

■ TRAFFICO CRITICO

■ TRAFFICO PARTICOLARMENTE INTENSO



dal 1° luglio al 15 settembre 2015

A4 Padova – Quarto d'Altino

direzione est
 1,8 agosto (intera giornata)
 3,10,17,24 luglio – 7 agosto (pomeriggio sera)
 4,11,18,25 luglio – 2,9 agosto (mattina pomeriggio)

direzione ovest
 4,11,18,25 luglio – 1,8 agosto (mattina e pomeriggio)
 3,10,17,24 luglio – 2,7,9 agosto (pomeriggio sera)

A23 Palmanova - Tarvisio

Tratto Udine - Tarvisio

direzione Udine
 8 agosto (mattina)

direzione Austria e Slovenia fino al 16 agosto
direzione Udine dopo il 16 agosto

A23 Palmanova – Tarvisio

Tratto Palmanova - Udine

direzione Palmanova
 22,29 agosto (mattina pomeriggio)

direzione Palmanova
 4,11,18 luglio – 5 settembre (mattina)
 25 luglio -1,8,15 agosto (mattina pomeriggio)
 22,29 agosto (sera)

A 4 Venezia - Trieste

direzione Venezia
 22,29 agosto (intera giornata)

direzione Trieste
 25 luglio – 1,8 agosto (mattina pomeriggio)
 31 luglio, 7 agosto (pomeriggio sera)

direzione Trieste
 24,30 luglio - 6 agosto (intera giornata)
 3,10,17 luglio -14 agosto (pomeriggio sera)
 4,11,18 luglio - 2,9,15,22,29 agosto (mattina pomeriggio)
 4,11 settembre (pomeriggio)
 5,12,19,26,31 luglio – 7,16,23,30 agosto - 5,6,12 settembre (mattina)
 25 luglio – 1,8 agosto (sera)

direzione Venezia
 15,21,28 agosto (intera giornata)
 5,12,19,26 luglio - 2,9 agosto (mattina)
 4,12 settembre (pomeriggio)
 4,11,18,24,25,31 luglio – 1,7,8,16,23,30 agosto – 5,6 settembre (mattina pomeriggio)

A57 Tangenziale di Mestre

direzione est
 31 luglio – 7 agosto (sera)
 25 luglio -1,8 agosto (mattina pomeriggio)


Direzione est
 24 luglio (intera giornata)
 4,11,18 luglio - 15,22,29 agosto – 5 settembre (mattina)
 31 luglio – 7 agosto (mattina pomeriggio)
 25,30 luglio - 1,6,8 agosto (sera)

Direzione ovest
 4,11,18 luglio – 1,8 agosto - 5 settembre (mattina)
 25 luglio (mattina pomeriggio)

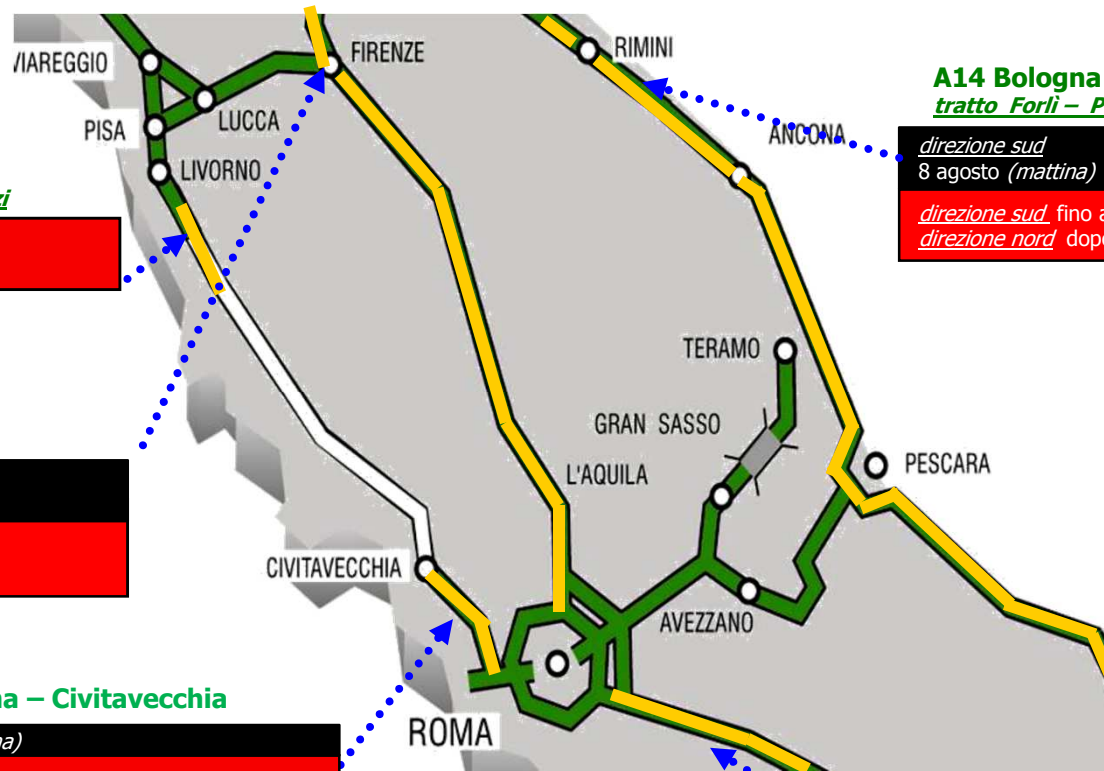


LEGENDA

- TRAFFICO CRITICO
- TRAFFICO PARTICOLARMENTE INTENSO



dal 1° luglio al 15 settembre 2015



A12 Genova – Roma
tratto Livorno – S. Pietro in Palazzi

tutte le domeniche (*pomeriggio sera*)
tutti i sabati (*mattina*)

A1 Milano – Napoli
tratto Bologna – Roma

direzione sud
8 agosto (*mattina*)

direzione sud fino al 16 agosto
direzione nord dopo il 16 agosto

A12 Roma – Civitavecchia

8 agosto (*mattina*)

direzione riviera tirrenica e isole
tutti i venerdì (*pomeriggio*)
tutti i sabati e domeniche (*mattina*)

direzione Roma
tutti i sabati e domeniche (*pomeriggio sera*)

A14 Bologna – Taranto
tratto Forlì – Poggio Imperiale

direzione sud
8 agosto (*mattina*)

direzione sud fino al 16 agosto
direzione nord dopo il 16 agosto

A1 Milano – Napoli
tratto Roma Sud - Frosinone

direzione sud
8 agosto (*mattina*)

direzione sud fino al 16 agosto
direzione nord dopo il 16 agosto

LEGENDA

■ TRAFFICO CRITICO

■ TRAFFICO PARTICOLARMENTE INTENSO



dal 1° luglio al 15 settembre 2015



A1 Milano - Napoli
tratto Ceprano - All.A30

direzione Napoli
8 agosto (mattina)
direzione sud fino al 16 agosto
direzione nord dopo il 16 agosto

A16 Napoli - Canosa
tratto Avellino est-Candela

direzione est
8 agosto (mattina)
direzione est fino al 16 agosto
direzione ovest dopo il 16 agosto

A20 Messina – Palermo

giorni festivi e prefestivi (mattina e pomeriggio)

A14 Bologna - Taranto
tratto Poggio Imperiale-Taranto Nord

direzione sud
8 agosto (mattina)
direzione sud
nei fine settimana fino al 16 agosto
direzione nord
nei fine settimana dopo il 16 agosto

A30 Caserta - Salerno
All. A1/A30 – Raccordo SA/AV

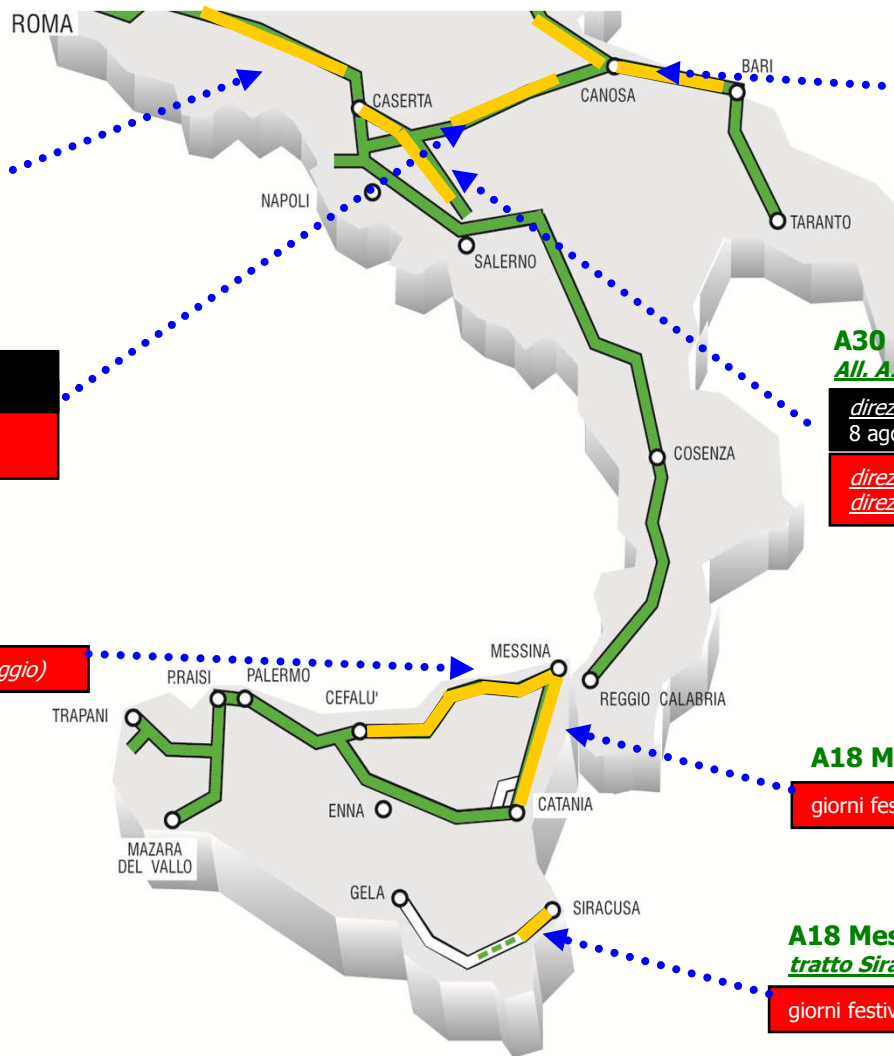
direzione Napoli
8 agosto (mattina)
direzione sud fino al 16 agosto
direzione nord dopo il 16 agosto

A18 Messina – Catania

giorni festivi e prefestivi (mattina e pomeriggio)

A18 Messina – Catania
tratto Siracusa – Noto

giorni festivi e prefestivi (mattina e pomeriggio)



LEGENDA

- TRAFFICO CRITICO
- TRAFFICO PARTICOLARMENTE INTENSO



dal 1° luglio al 15 settembre 2015



A3 Napoli - Salerno

Tratto Napoli – Castellammare e terminale di Nocera nord Napoli

direzione sud

tutti i venerdì (*pomeriggio e sera*)

direzione nord

tutte le domeniche (*pomeriggio e sera*)

A4 Torino – Milano

Tratto Santhià - Milano

direzione Milano

tutte le domeniche (*pomeriggio*)

A4 Brescia – Padova

direzione Milano

tutte le domeniche pomeriggio (*dal 3 luglio al 28 agosto*)

A4 Venezia - Trieste

Direzione Trieste

3,10,17 luglio – 14 agosto - 4,11,13 settembre (*mattina*)

5,12,19,26 luglio - 16 agosto – 6,12 settembre (*pomeriggio*)

21,28 agosto (*mattina e pomeriggio*)

23,30 agosto (*pomeriggio sera*)

direzione Venezia

30 luglio – 6 agosto (*intera giornata*)

12,19,26 luglio – 2,9 agosto (*pomeriggio sera*)

7,16,23,30 agosto – 6 settembre (*sera*)

13 settembre (*pomeriggio*)

3,10,17 luglio – 14 agosto – 11 settembre (*mattina sera*)

4,12 settembre (*mattina*)

A4 Padova est- Quarto d'Altino

direzione Trieste

15,16,21,22,28 agosto

4,11,18,25 luglio -2,9 agosto (*sera*)

7 agosto (*mattina*)

4,11 settembre (*pomeriggio sera*)

5,12 settembre (*mattina pomeriggio*)

direzione Milano

15,16,21,22,23,28 agosto – 4,5,11,12 settembre

31 luglio (*mattina pomeriggio*)

A5 Torino – Quincinetto

15 agosto e fine settimana (*mattina e sera*)

A5 Torino – Aosta

direzione Aosta

tutte le domeniche (*mattina*)

direzione Quincinetto

tutte le domeniche (*sera*)

A6 Torino – Savona

Interconnessione con A10

direzione mare

Tutti i fine settimana (*pomeriggio e sera*)

A7 Milano – Genova

tratto Milano-Serravalle

direzione sud

3,10,17,24 luglio -7,21,28 agosto (*mattina*)

11,18,25 luglio -8,9,14,15 agosto (*sera*)

direzione nord

5,12,19,26 luglio (*mattina pomeriggio*)

16,23,30,31 agosto – 6,13 settembre (*mattina*)

1 settembre (*pomeriggio sera*)

A10 Genova – Ventimiglia

tratto Savona-Ventimiglia

11,18,25,31 luglio – 1,7,8,9,14 agosto (*sera*)

tratto Albenga - Savona

direzione Italia

domenica mattina

A12 Genova – Roma

tratto Viareggio- Interconnessione con A15

5,12,19,26 luglio - 9,23 1,2,14,15,16,30 agosto (*mattina*)

agosto (*pomeriggio*)

diramazione A11

5,12,19,26 luglio – 1,2,9,14,15,16,23,30 agosto (*mattina*)

1,5,7,8,9,10,11,20,22,23,24,26,28 luglio (*sera*)

A15 Parma – La Spezia

direzione Parma

tutte le domeniche(*sera*)

tutti i lunedì (*mattina*)

15 agosto (*pomeriggio*)

direzione La Spezia

tutti i venerdì di luglio - 1 agosto (*sera*)

5,12,19,27,31 luglio – 9 ,16,23,30- 6,13 settembre (*mattina*)

4,11,18,26 luglio – 2,7,14,21,22,28,29 agosto –

4,5,11,12 settembre (*pomeriggio*)

A18 Messina – Catania/A18 Siracusa – Gela



dal 1° luglio al 15 settembre 2015

A20 Messina – Palermo

A21 Torino – Piacenza

Tratto Alessandria-Torino

direzione Torino

tutte le domeniche (pomeriggio)

Direzione Piacenza

3 luglio (pomeriggio sera)

4,18 luglio – 1,15 agosto (mattina)

17,31 luglio – 14 agosto (sera)

A22 Brennero - Modena

direzione nord

5,12,19,26 luglio – 7,16,23,30 agosto – 6,13 settembre
pomeriggio)

4 settembre (mattina)

direzione sud

5 luglio (mattina e sera)

9,17,21 agosto (pomeriggio)

12,19 luglio – 16,23 agosto (sera)

26 luglio (pomeriggio sera)

6 settembre (mattina)

A23 Palmanova - Udine

direzione Palmanova

16,23,30 agosto (mattina)

6 settembre (mattina pomeriggio)

4,11,18 luglio – 5 settembre (pomeriggio)

direzione Udine

12 settembre (mattina)

4,11,18,25 luglio – 1,8,15,22,28,29,30 agosto – 4,6,11

settembre (mattina e pomeriggio)

5 settembre (pomeriggio)

A24 Roma – Teramo

Tratto Tang. Est – GRA / Tratto GRA – Carsoli

25 luglio – 1,7,14,28 agosto (mattina)

24,26,31 luglio – 2,8,16,22,23,30 agosto – 6 settembre
(pomeriggio)

A 32 Torino – Bardonecchia

Direzione Torino

5 luglio (pomeriggio)

fine settimana di luglio e agosto (mattina e pomeriggio)

A 35 Brescia – Milano

Tratto Liscate-Chiari est

3,10,17,24,31 luglio (pomeriggio)

5.12.19,26 luglio (mattina e pomeriggio)

2 agosto (mattina, pomeriggio e sera)

Caravaggio

15 agosto (mattina)

A50 Tangenziale ovest di Milano

direzione sud

3,10,17,24 luglio (mattina)

8,9,14,15,16 agosto (pomeriggio sera)

direzione nord

3,10,12,17,19,24,26 luglio (mattina)

8,9,14,15,16 agosto 5,6,12,13 settembre (pomeriggio
sera)

2,9,23,30 agosto (mattina pomeriggio)

A51Tangenziale est di Milano

direzione sud

3,10,17,24 luglio (mattina)

8, 14 agosto (pomeriggio sera)

direzione nord

3,10,12,17,19,24,26 luglio (mattina)

8,14 agosto (pomeriggio sera)

2,9,23,30 agosto (mattina pomeriggio)

A52 Tangenziale nord di Milano

direzione sud

3,10,17,24 luglio (mattina)

8,9,14,15,16 agosto (pomeriggio sera)

direzione nord

8,9,14,15,16 agosto – 5,6,12,13 settembre (pomeriggio
sera)

23,30 agosto (mattina pomeriggio)

A55 Tangenziale di Torino

tratto Santena – Raccordo A32

tratto Settimo Torinese – Raccordo A32

tratto Drosso – Riva di Pinerolo

15 agosto e fine settimana (mattina e sera)

A57 Tangenziale di Mestre

Direzione est

3,10,17 luglio – 14 agosto (intera giornata)

5,12,19,26 luglio – 2,9,16,23,30 agosto – 6,13 settembre
(mattina)

30 luglio – 6,21,28 agosto – 4,11,12 settembre (mattina
pomeriggio)

4,11,18 luglio – 15,22,29 agosto – 5 settembre
(pomeriggio)

Direzione ovest

3,4,10,11,17,18,30 luglio – 1,6,8,14,15,21,22,28,29
agosto – 4,5,11 settembre (pomeriggio)

24,31 luglio – 7 agosto – 12 settembre (mattina
pomeriggio)



A58 Tangenziale esterna di Milano

Nodo A1/Nodo A4

4,5 luglio (*sera*)

31 luglio (*pomeriggio*)

21,22,23 luglio (*pomeriggio sera*)

1,2,7,8,9 agosto (*mattina pomeriggio*)

Nodo Melzo A4 / Pessano con Bornago

17,18 luglio – 5,12 settembre (*sera*)

4,5 settembre (*mattina pomeriggio*)

6 settembre (*mattina*)

T1 Traforo del Monte Bianco

direzione Italia

24 luglio (*sera*)

17 luglio (*pomeriggio sera*)

4,25,29 luglio- 3,15 agosto (*mattina*)

2,4,5,6 agosto (*pomeriggio*)

direzione Francia

4,11,19 luglio – 7,29,29 agosto (*mattina*)

18,31 luglio – 9,18,18,20,26,27 agosto (*pomeriggio*)

5,12,26 luglio – 2,14,23,28 agosto- 6 settembre (*sera*)

T2 Traforo del Gran San Bernardo

Trafo e Raccordo Autostradale

tutti i sabati e le domeniche di luglio ed agosto

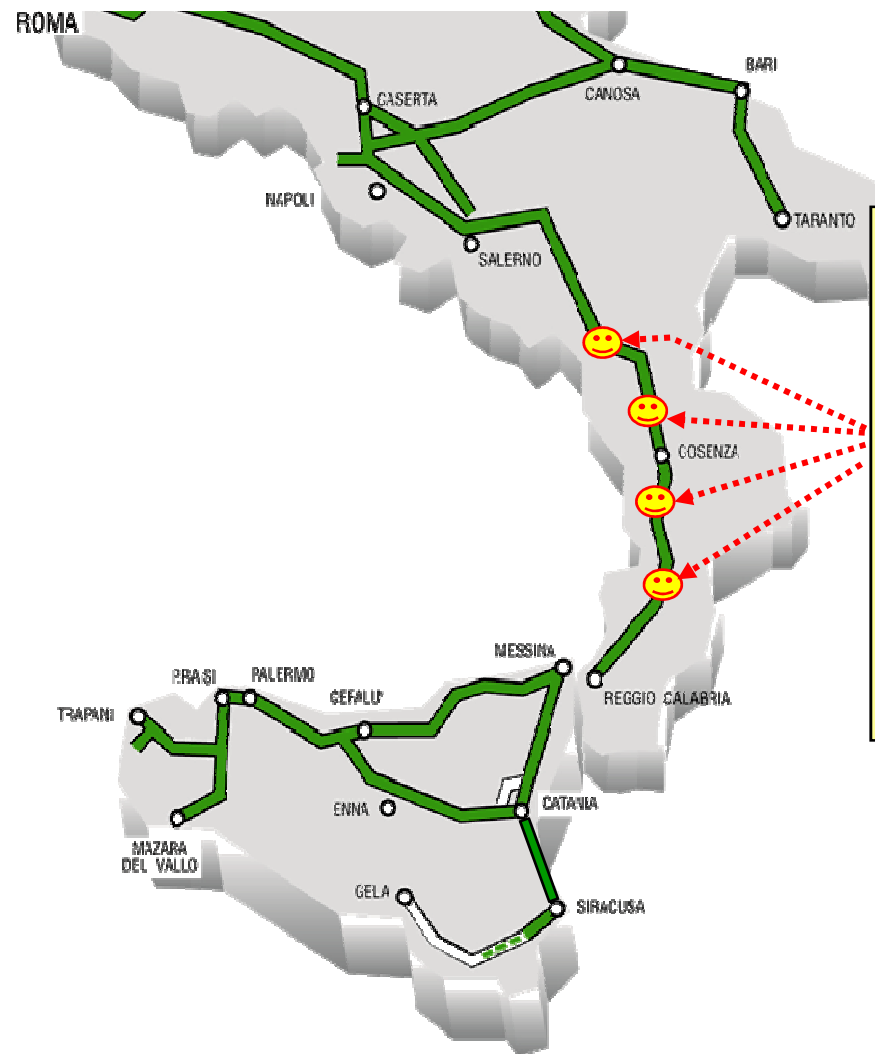
3,10,17,24,31 luglio – 7,14 agosto (*pomeriggio*)

Presidi sanitari e assistenza sull'A3



Attività di Presidio e Assistenza

SUD e ISOLE



**A3- Reggio Calabria
Salerno-Reggio Calabria** 

Presidio Soccorso Meccanico :

- Svincolo di Lagonegro Nord
- Svincolo di Lauria nord
- Svincolo di Laino Borgo
- Svincolo di Moramanno

Presidio Soccorso Sanitario :

- Svincolo di Laino Borgo
- Svincolo di Mormanno

Vigili del Fuoco:

- Svincolo di Lauria Sud

Infopoint:

- Area di Servizio Sala Consilina Ovest
- Area di Servizio Galdo Est
- Area di Servizio Tarsia Est
- Area di Servizio Lamezia Terme Ovest

PRESIDI MULTIOPERATIVI

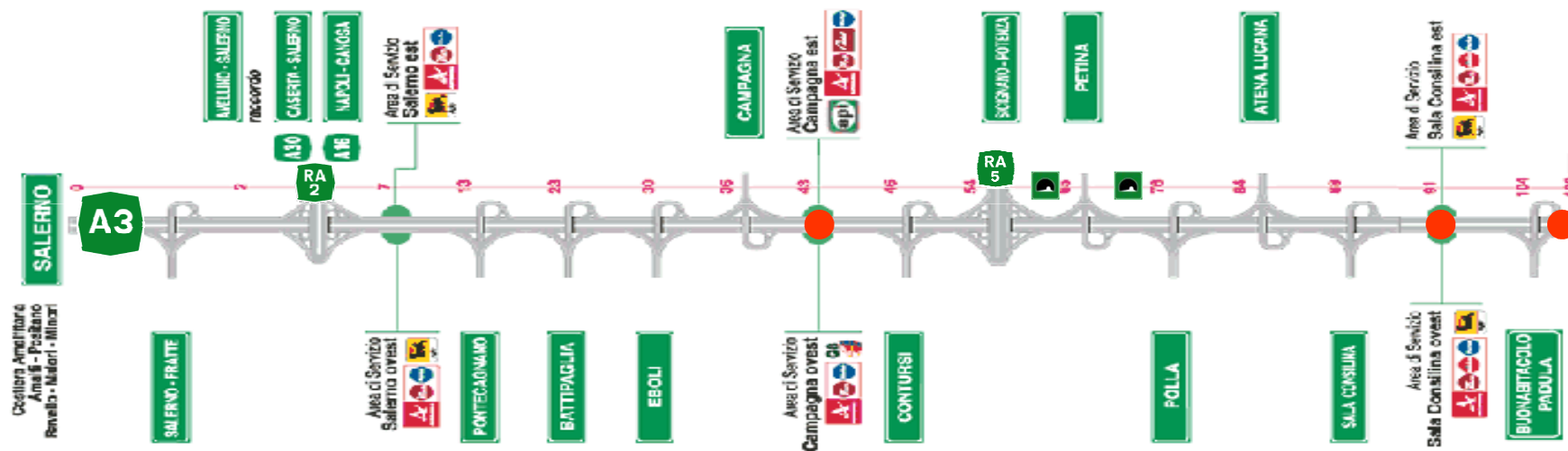
Nei giorni di bollino rosso



A3

Salerno
Reggio
Calabria

Sud



Area di servizio Sala Consilina Ovest - Non eroga carburante



INFOPOINT
Ven. 14-20
Sab-dom 8-20

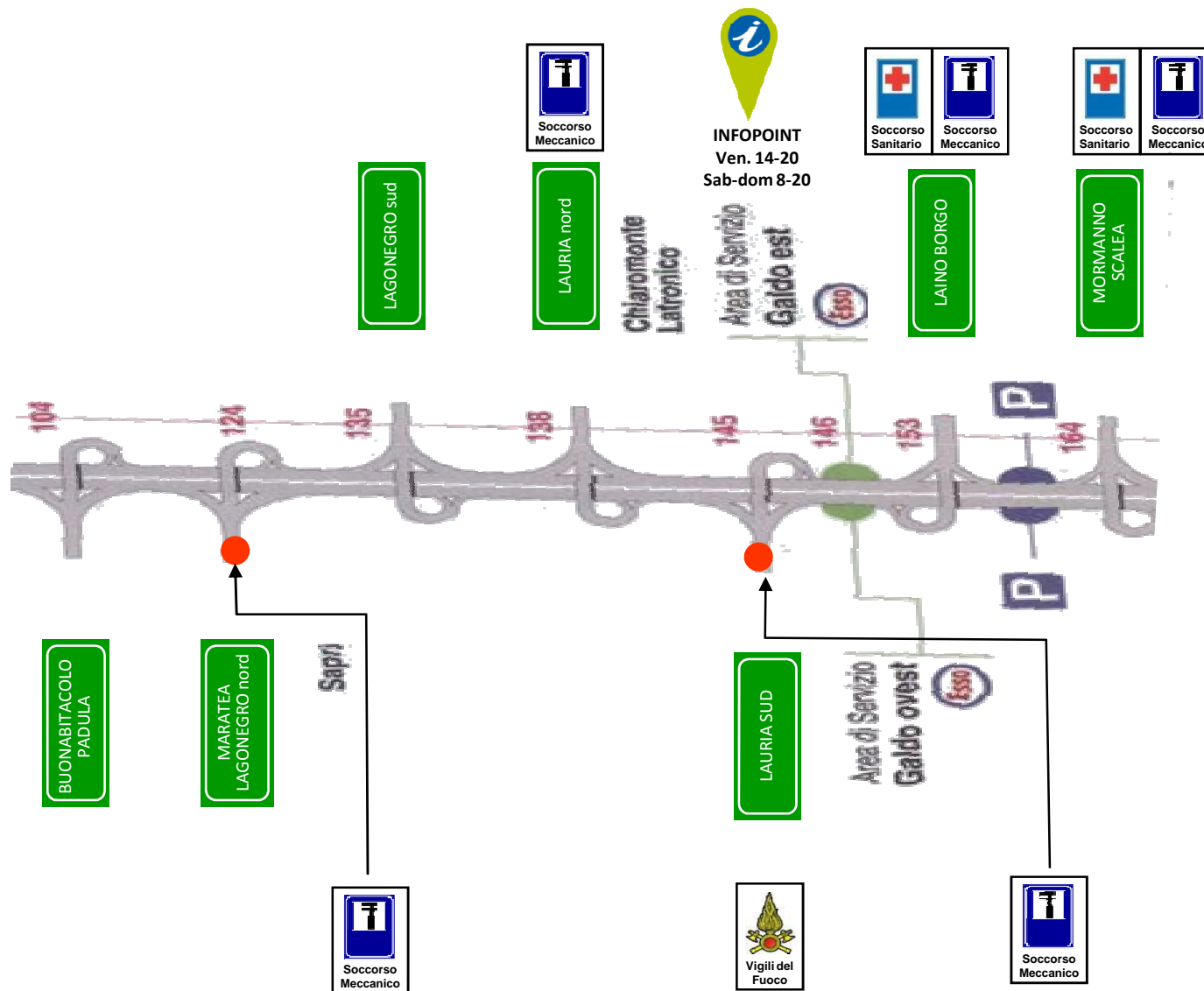
PRESIDI MULTIOPERATIVI *Nei giorni di bollino rosso*



A3

Salerno
Reggio
Calabria

Sud



PRESIDI MULTIOPERATIVI

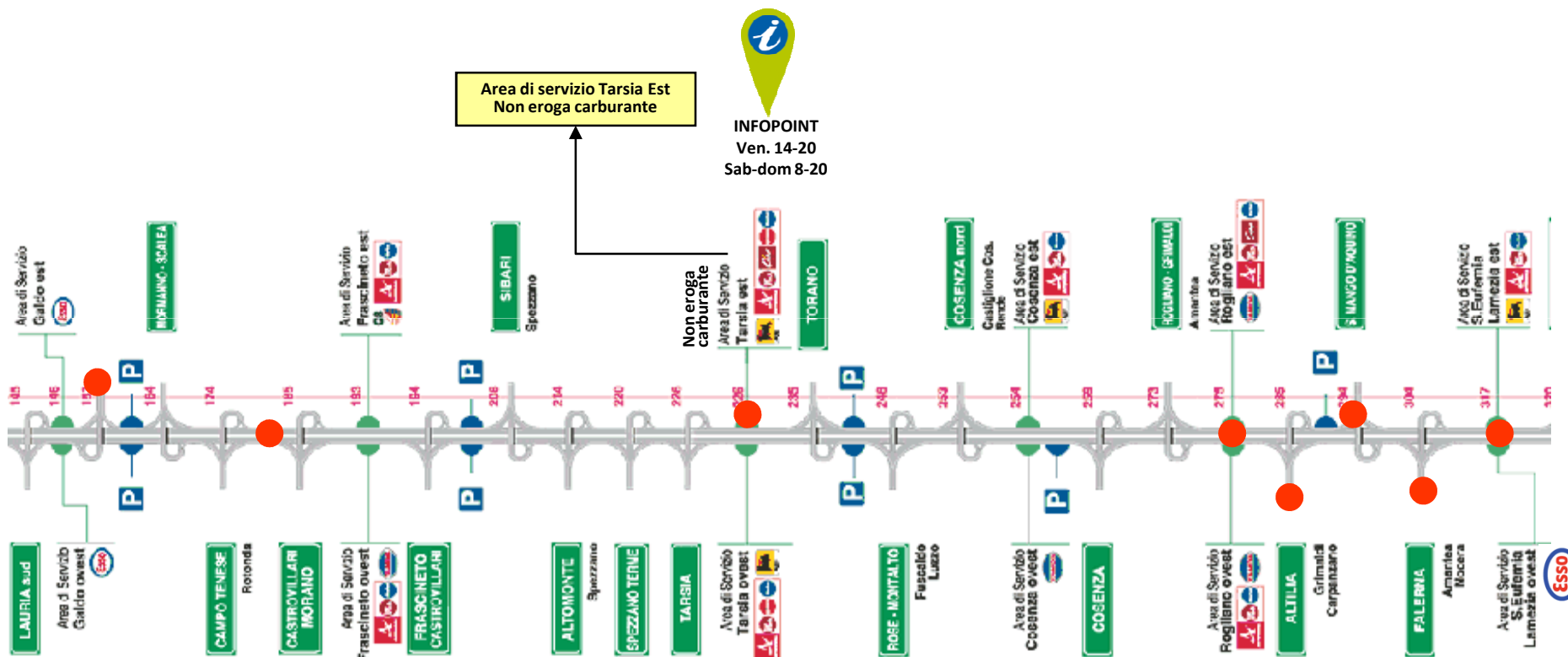
Nei giorni di bollino rosso



A3

Salerno
Reggio
Calabria

Sud



INFOPOINT
Ven. 14-20
Sab-dom 8-20

Anas presentato il bilancio dell'esodo 2015



Anas SpA Società con Socio Unico
Cap. Soc. € 2.269.892.000,00 – Iscr. R.E.A. 1024951 – P.IVA 02133681003 – C.F. 80208450587
Via Monzambano, 10 – 00185 Roma – Tel. 06 44461
Fax 06 4456224 – 06 4454956 – 06 4454948 – 06 44700852
Pec anas@postacert.stradeanas.it

COMUNICATO STAMPA

Anas, presentato il Bilancio dell'Esodo 2015

Il presidente Armani: "Nell'estate 2015 incremento del 3% dei transiti, ma diminuiscono code e criticità"

93 milioni di veicoli transitati nel periodo 24 luglio-31 agosto

"Il bilancio dell'esodo estivo 2015 può essere sintetizzato in un semplice ma efficace dato. E' stato sfatato un luogo comune: pur registrando un sensibile aumento del traffico, del 3,13%, legato all'incremento dei flussi turistici e della mobilità e alla ripresa economica del Paese, sulla nostra rete stradale e autostradale sono diminuite le code e le criticità".

Così il presidente di Anas, Gianni Vittorio Armani, ha presentato oggi – al Viminale – i risultati dell'esodo estivo 2015.

Complessivamente, lungo le principali direttrici stradali ed autostradali di competenza Anas, nel periodo compreso tra il 24 luglio e il 31 agosto, si sono stimati transiti di oltre **93 milioni di veicoli**.

In base ai dati dei sensori sulle **principali direttrici** si è registrato un aumento del traffico del **3,13%** (92,9 milioni di veicoli nel 2015, contro i 90 milioni del 2014).

Il giorno con maggiori volumi di traffico è risultato il **venerdì 31 luglio con 5,5 milioni di transiti**.

"I transiti rilevati dai nostri sensori - ha evidenziato il presidente Armani - confermano che la crescita del traffico, in particolare verso il Mezzogiorno, si è registrata non solo nel corso dei tradizionali fine settimana, ma anche nelle giornate feriali, come il lunedì e il giovedì. Abbiamo inoltre rilevato un particolare utilizzo delle strade anche in orari notturni".

A titolo di esempio, nella notte tra venerdì 21 agosto e sabato 22 agosto si è registrato, rispetto allo scorso anno, un aumento del traffico pari a circa il 7%; trend di crescita confermato anche nella notte successiva (tra sabato 22 agosto e domenica 23 agosto).

I tratti a maggior traffico sono stati:

- Grande Raccordo Anulare con 8,2 milioni di transiti;
- SS16 'Adriatica' con 7,3 milioni transiti;
- Autostrada Roma-Fiumicino con 4,8 milioni di transiti;





- Autostrada A3 'Salerno-Reggio Calabria' con 4,6 milioni di transiti;
- SS36 'del Lago di Como e dello Spluga' con 4,3 milioni di transiti;
- SS 3 bis Tiberina (E45) con 3,5 milioni di transiti.

“La crescita del traffico non ha prodotto particolari situazioni di disagio – ha spiegato il presidente Armani – perché da un lato è cresciuta la nostra capacità di gestione dei flussi attraverso un controllo capillare svolto dalle nostre 20 Sale Operative e dal grande impegno di uomini e di mezzi, in coordinamento con le forze dell’ordine; dall’altro abbiamo potenziato la comunicazione verso i nostri clienti e verso il mondo dell’informazione”.

L’accreciuta capacità di gestione dei flussi è stata possibile grazie a:

- una sensibile riduzione dei cantieri inamovibili (passati dai 202 del 2014 su strade statali, raccordi autostradali e autostrade, ai 186 del 2015; in particolare sulla autostrada A3 Salerno-Reggio Calabria è stato presente un solo cantiere di 3 km che ha comportato, solo in due occasioni, l’utilizzo di percorsi alternativi fuori sede autostradale);
- un massiccio ricorso a mezzi e tecnologia: 2.500 addetti su tutto il territorio per la sorveglianza, il pronto intervento, il coordinamento tecnico, l’infomobilità e la comunicazione
- oltre 1.000 automezzi; 1800 telecamere; 300 pannelli a messaggio variabile;
- il potenziamento dell’azione di comunicazione, anche grazie a due importanti partnership che Anas ha sottoscritto con il canale di pubblica utilità di Isoradio e il portale internet di Repubblica.it;
- un forte presidio del territorio ed una capacità di interventi di soccorso immediati, che hanno consentito di portare alla normalità, in breve tempo, gravi situazioni di disagio determinati da alcuni straordinari eventi legati al maltempo, avvenuti in Veneto sulla strada statale 51 `di Alemagna` tra San Vito di Cadore e Cortina d’Ampezzo; in Lombardia sulle statali 301 `del Foscagno` e 38 `dello Stelvio; in Calabria sulla statale 106 tra Rossano e Cassano allo Jonio.

*“Proprio la necessità di potenziare l’infomobilità e offrire una maggiore trasparenza delle notizie – ha sottolineato il presidente Armani - ci ha spinto a dare vita ad un **Osservatorio del Traffico** che, attraverso un team specializzato di ingegneri e di analisti del traffico, a partire dal mese di ottobre curerà la realizzazione e la diffusione di bollettini mensili sui flussi e fornirà statistiche di traffico sulla rete stradale d’interesse nazionale. E’ un impegno ed una sfida – ha concluso Armani – che segnerà un importante cambiamento dell’Azienda”.*

Roma, 4 settembre 2015



L'Italia si fa strada

Conferenza Bilancio Esodo Estivo 2015

Intervento del Presidente di Anas S.p.A.
Ing. Gianni Vittorio Armani

Roma, 4 Settembre 2015



La gestione della viabilità: grazie alle Istituzioni per l'impegno e la collaborazione



Polizia di Stato



Arma dei Carabinieri





La gestione della viabilità: grazie al personale Anas impegnato sulle strade, nelle sale operative e nelle attività di comunicazione





Squadre e tecnologie al servizio dei clienti



2.500 Donne e uomini



1.000 Automezzi



1.800 Telecamere



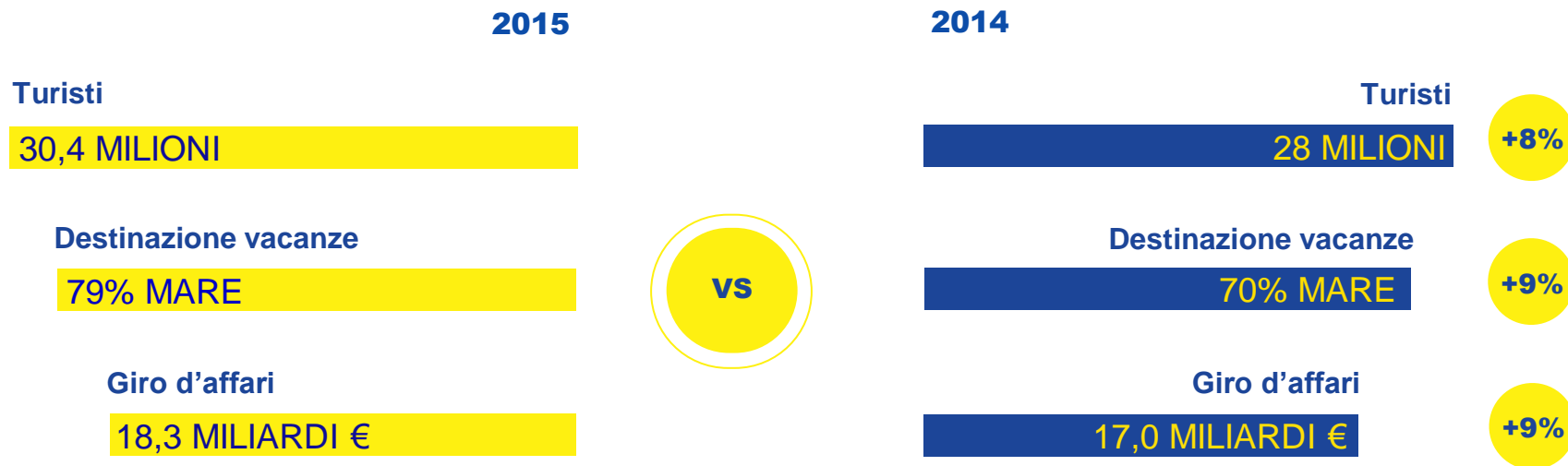
300 Pannelli a messaggio variabile





Estate 2015: turismo in crescita

Gli Italiani in vacanza



Si sono recati al Sud il 48,5% degli Italiani

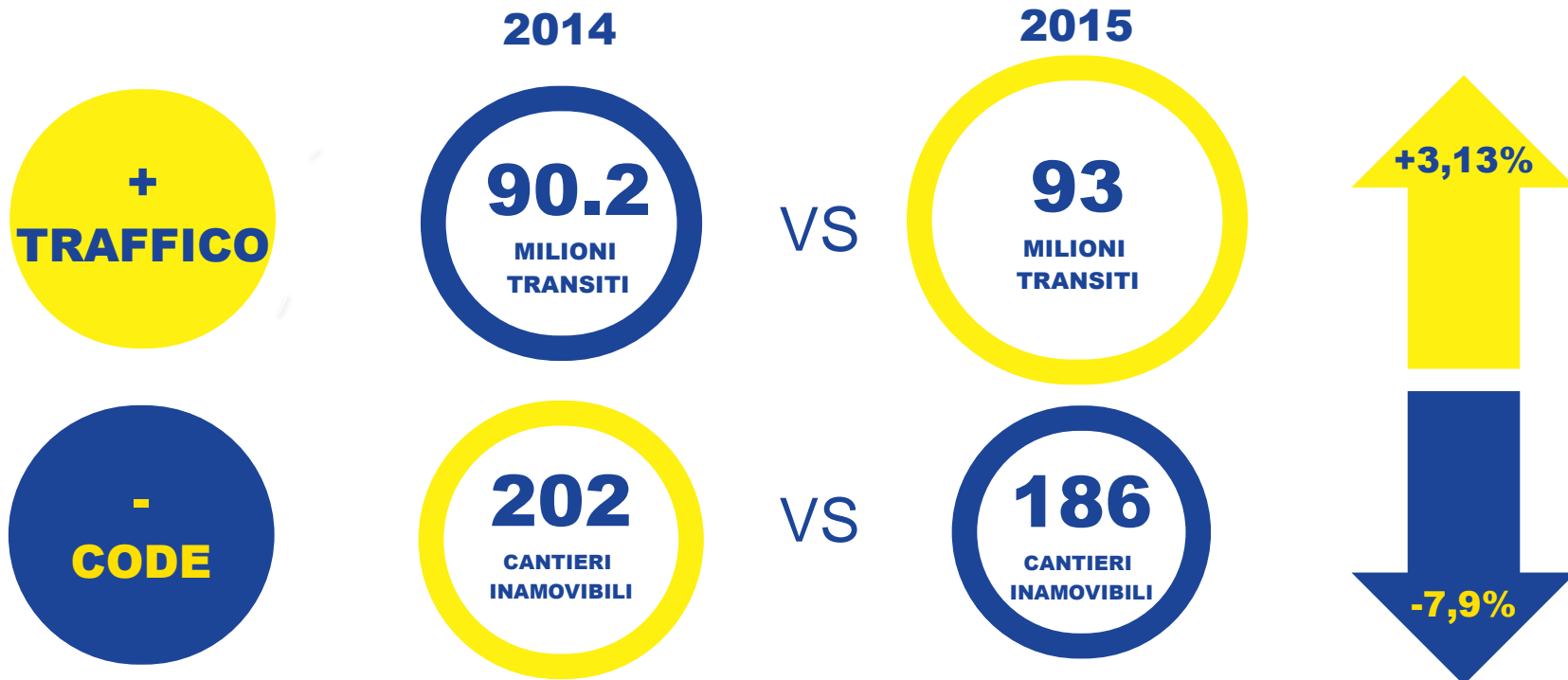
Fonte Dati: Federalberghi





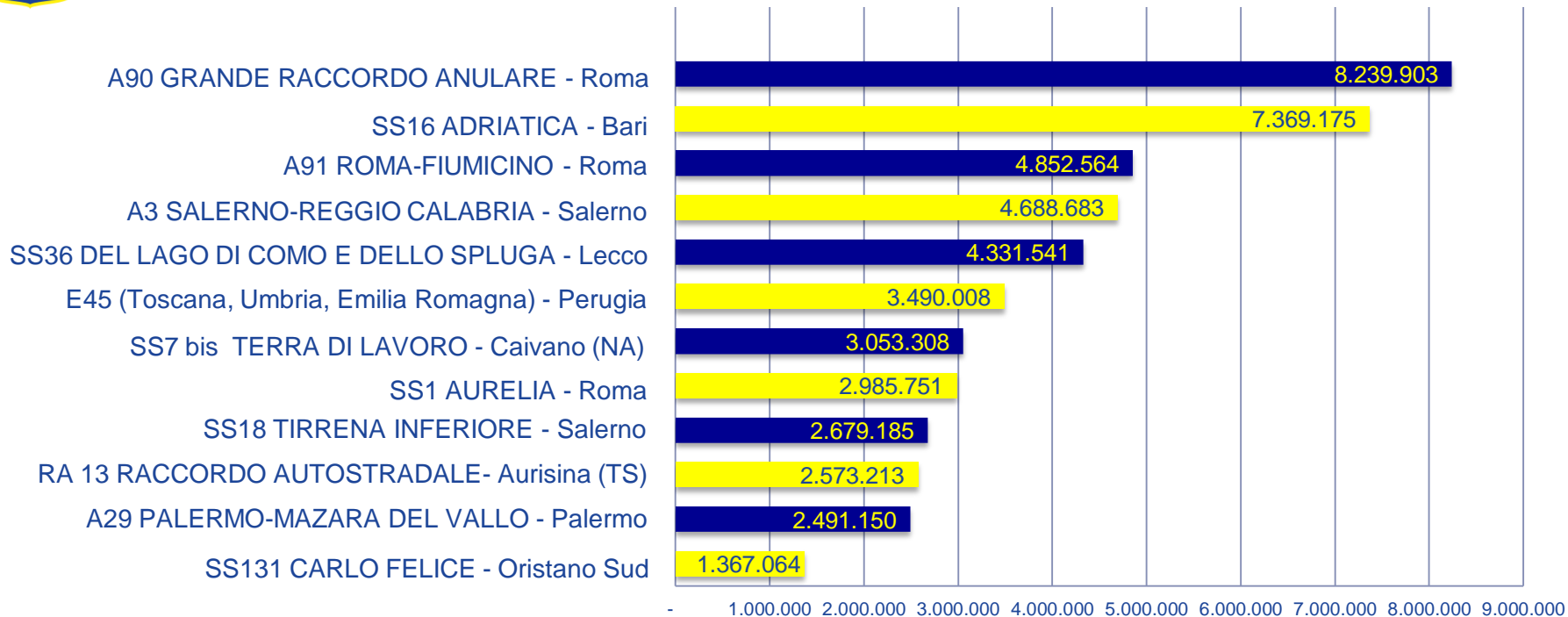
Un viaggio sicuro, senza difficoltà

I dati delle principali direttrici stradali dell'esodo estivo





Il traffico sulla rete stradale Anas



**31 luglio – giorno di maggiori transiti:
oltre 5,5 milioni**

Dati in milioni di veicoli. Periodo luglio-agosto 2015





Soluzione rapida dei problemi

Estate caratterizzata a tratti da un eccezionale maltempo
Anas ha operato con la massima efficienza per far fronte ai disagi

**SS 38
Stelvio
Lombardia**



**SS 51
Alemagna
Veneto**



**SS 106
Jonica
Calabria**





I dati dell'incidentalità 2015



in aumento il numero di incidenti nei weekend di esodo estivo



23% incidenti autonomi sulla rete Anas



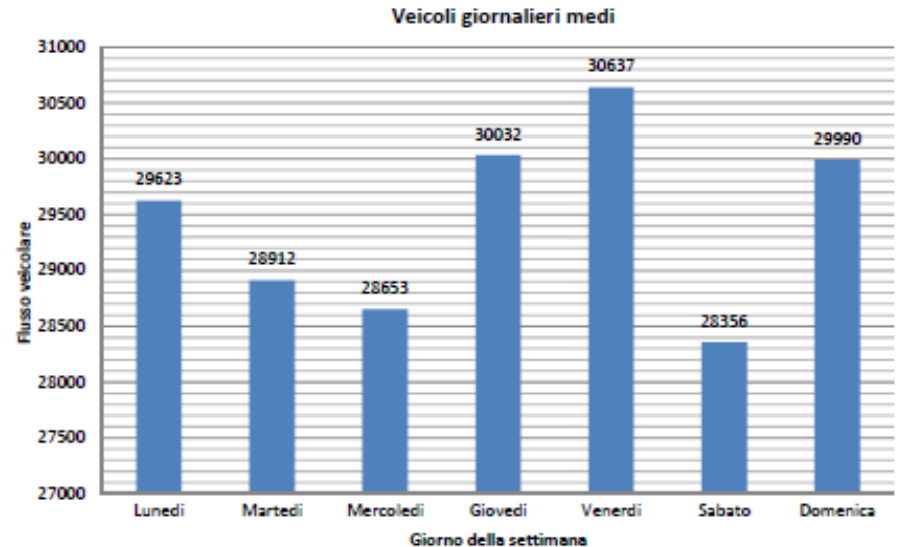
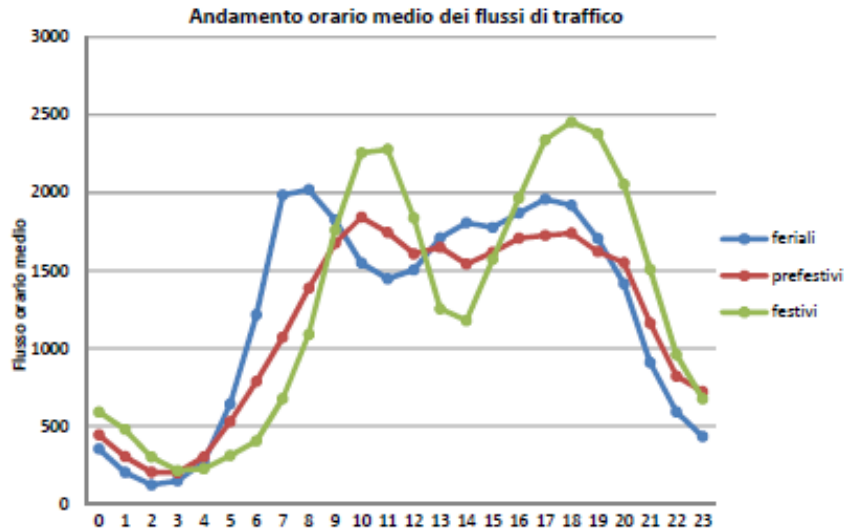
principale causa: mancato rispetto delle norme Codice della Strada e distrazione alla guida





Nasce un nuovo servizio Anas

A partire da ottobre, ogni mese un team specializzato di ingegneri e analisti del traffico realizzerà i bollettini sui flussi e le statistiche di traffico sulla rete stradale d'interesse nazionale





A3: la nuova Autostrada che ha portato milioni di italiani in vacanza

A3 Salerno – Reggio Calabria a due corsie per senso di marcia per la quasi totalità dei 443 km (tre corsie nei primi 52 km)

Solo 1 cantiere inamovibile di 3 km sul Viadotto Italia



In due occasioni regolazione del traffico su percorso alternativo



Oltre 4.680.000 veicoli transitati lug-ago (+3,9% rispetto al 2014)



**2.364 interventi soccorso meccanico
20mila telefonate al numero verde**

