PLANIMETRIA GENERALE ZONA 7
Scala: 1:500

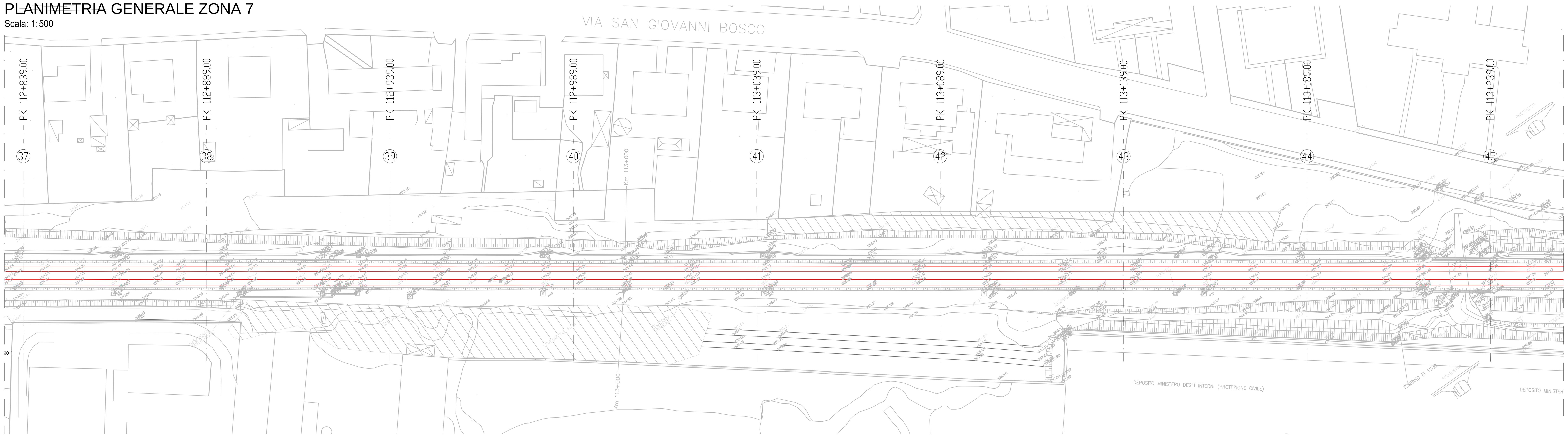

KEY PLAN
Fuori scala

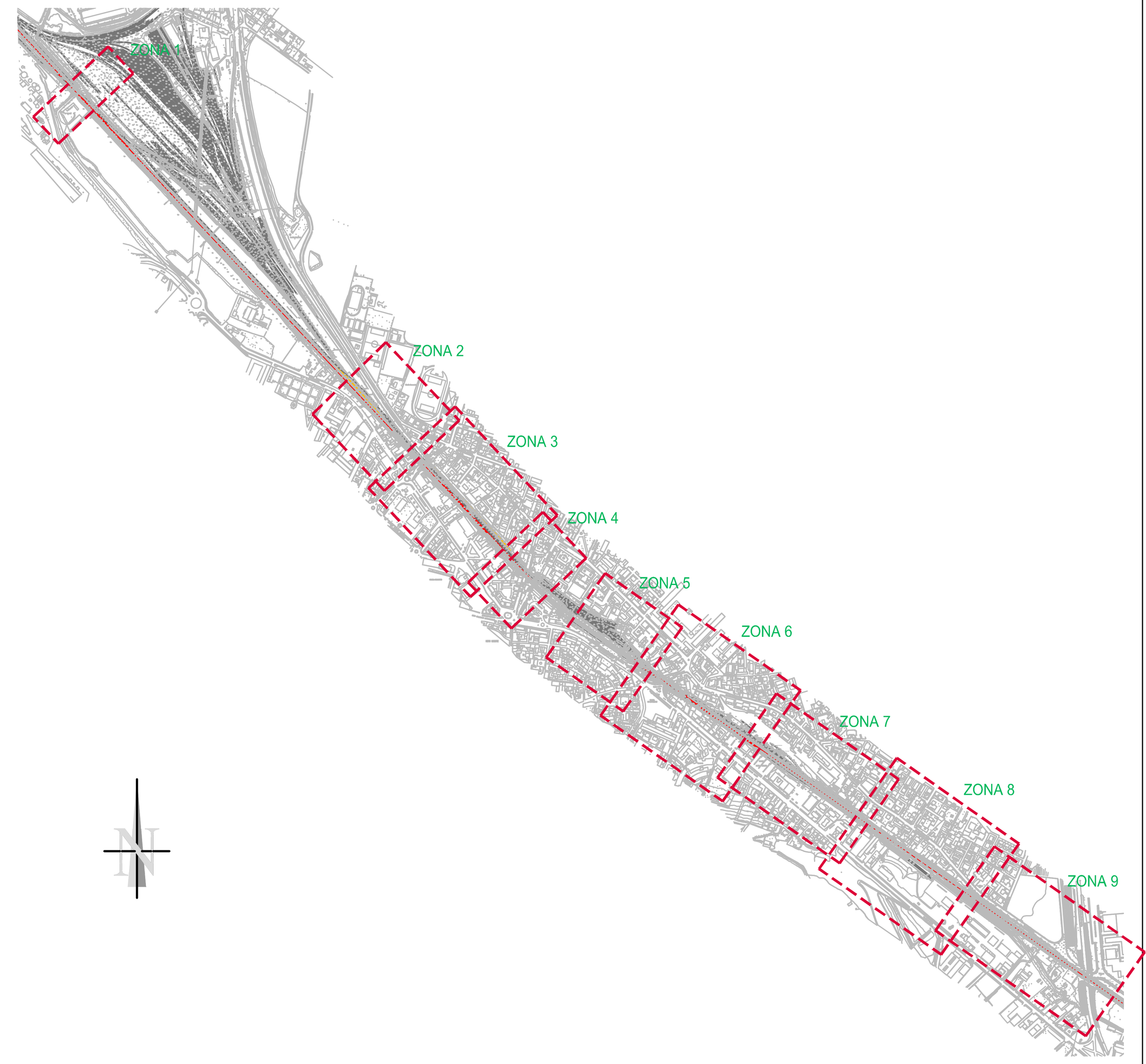

PROSPETTO LATO BINARIO PARI
Scala: 1:500



Piano di riferimento 155.00

Sezioni	Quote terreno	Distanze progressive	Distanze parziali (al punto successivo)
	204.24	112834.12	4.88
37	204.27	112839.00	4.87
	204.30	112843.87	9.71
	204.39	112853.58	9.92
	204.46	112863.49	11.37
	204.54	112874.86	6.15
	204.60	112881.01	7.99
38	204.64	112889.00	5.41
	204.67	112894.41	6.16
	204.73	112900.57	13.45
	204.81	112914.02	6.75
	204.88	112920.77	9.88
	204.95	112930.65	8.35
39	205.02	112939.00	2.43
	205.04	112941.43	9.70
	205.10	112951.12	9.63
	205.15	112960.76	9.83
	205.24	112970.59	10.07
	205.29	112980.65	8.35
40	205.35	112989.00	
	205.36	112990.14	12.76
	205.45	113002.90	16.73
	205.56	113019.63	19.37
41	205.70	113039.00	1.78
	205.71	113040.78	21.66
	205.87	113062.44	19.21
	206.00	113081.65	7.35
42	206.06	113089.00	11.92
	206.15	113100.92	20.63
	206.33	113121.55	17.45
43	206.46	113139.00	2.09
	206.48	113141.09	19.77
	206.64	113160.86	12.52
	206.71	113173.38	15.62
44	206.84	113189.00	1.49
	206.85	113190.49	19.44
	206.97	113209.93	9.15
	207.06	113219.08	9.92
	207.11	113229.00	9.91
	207.20	113238.91	
45	207.20	113239.00	10.25
	207.28	113249.25	11.92

PROSPETTO LATO BINARIO DISPARI
Scala: 1:500



Piano di riferimento 155.00

Sezioni	Quote terreno	Distanze progressive	Distanze parziali (al punto successivo)
	204.24	112834.12	4.88
37	204.27	112839.00	4.87
	204.30	112843.87	9.71
	204.39	112853.58	9.92
	204.46	112863.49	11.37
	204.54	112874.86	6.15
	204.60	112881.01	7.99
38	204.64	112889.00	5.41
	204.67	112894.41	6.16
	204.73	112900.57	13.45
	204.81	112914.02	6.75
	204.88	112920.77	9.88
	204.95	112930.65	8.35
39	205.02	112939.00	2.43
	205.04	112941.43	9.70
	205.10	112951.12	9.63
	205.15	112960.76	9.83
	205.24	112970.59	10.07
	205.29	112980.65	8.35
40	205.35	112989.00	
	205.36	112990.14	12.76
	205.45	113002.90	16.73
	205.56	113019.63	19.37
41	205.70	113039.00	1.78
	205.71	113040.78	21.66
	205.87	113062.44	19.21
	206.00	113081.65	7.35
42	206.06	113089.00	11.92
	206.15	113100.92	20.63
	206.33	113121.55	17.45
43	206.46	113139.00	2.09
	206.48	113141.09	19.77
	206.64	113160.86	12.52
	206.71	113173.38	15.62
44	206.84	113189.00	1.49
	206.85	113190.49	19.44
	206.97	113209.93	9.15
	207.06	113219.08	9.92
	207.11	113229.00	9.91
	207.20	113238.91	
45	207.20	113239.00	10.25
	207.28	113249.25	11.92

LEGENDA

- BINARI IN SERVIZIO
- BINARI DA DISMETTERE

COMMITTENTE: RFI RETE FERROVIARIA ITALIANA – GRUPPO FERROVIE DELLO STATO ITALIANE

ALTA SORVEGLIANZA: ITALFERR – GRUPPO FERROVIE DELLO STATO ITALIANE

GENERAL CONTRACTOR: COCIV – Consorzio Collegamenti Integrati Veloci

INFRASTRUTTURE FERROVIARIE STRATEGICHE DEFINITE DALLA LEGGE OBIETTIVO N.443/01

TRATTA A.V./A.C. TERZO VALICO DEI GIOVI
PROGETTO DEFINITIVO

INTERCONNESSIONE DI NOVI LIGURE ALTERNATIVA ALLO SHUNT GENERALI

LINEA STORICA DA PK 106+689 A PK 113+687.220

Planimetria e profili Tav.6

GENERAL CONTRACTOR	DIRETTORE LAVORI	SCALA:
Consorzio **Cociv** Ing. E. Pagani		1:500

COMMESSA	LOTTO	FASE	ENTE	TIPO DOC.	OPERA/DISCIPLINA	PROGR.	REV.
A301	0X	D	CV	L8	OC0000	006	B

PROGETTAZIONE

Rev.	Descrizione emissione	Redatto	Data	Verificato	Data	Progettista Integratore	Data	IL PROGETTISTA
A00	Prima emissione	COCIV	21/04/2015	COCIV	23/04/2015	A. Palomba	24/04/2015	Dott. Ing. Aldo Mancarella Ordine Ingegneri Prov. TO n. 6271 R
B00	Rev. prot. 0002131/CTVA M.A.T.T.	AIE	27/07/2016	COCIV	27/07/2016	A. Mancarella	27/07/2016	

n. Elab.

Nome File: A301-0X-D-CV-L8-OC00-00-006-B00

CUP: F81H92000000008

Scala di plot: 1: 1