PLANIMETRIA GENERALE ZONA 3

Scala: 1:500

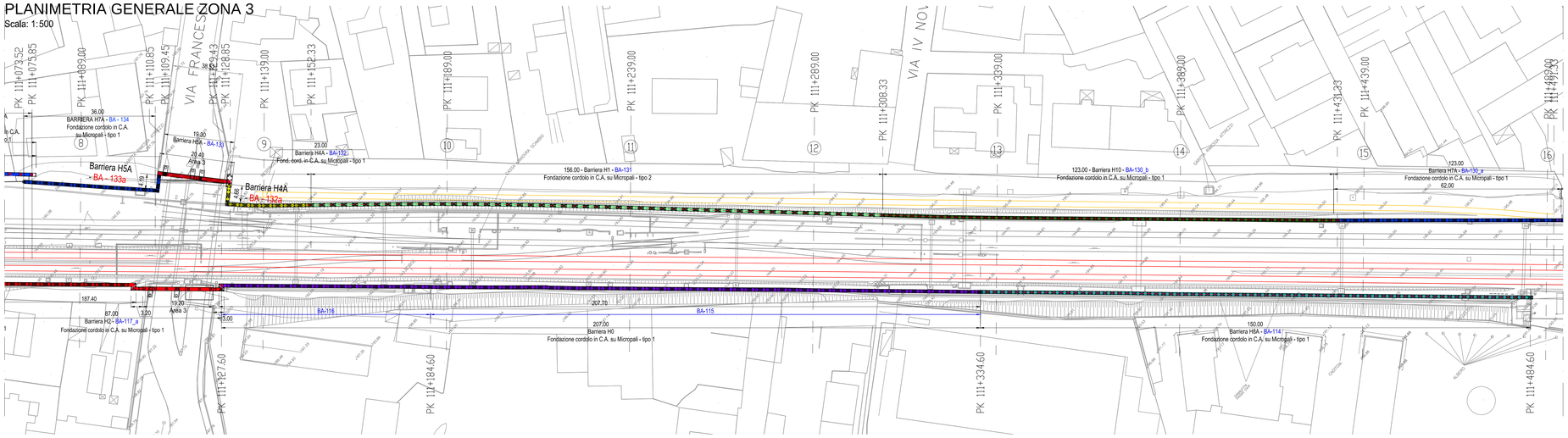

KEY PLAN

Fuori scala

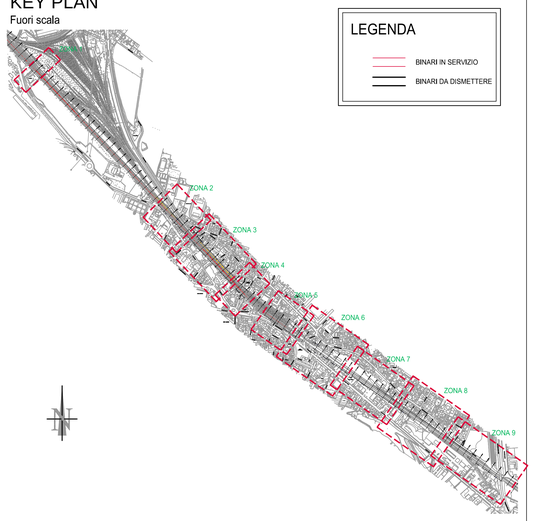

LEGENDA

- BINARI IN SERVIZIO
- BINARI DA DISMETTERE

PROSPETTO LATO BINARIO PARI

Scala: 1:500

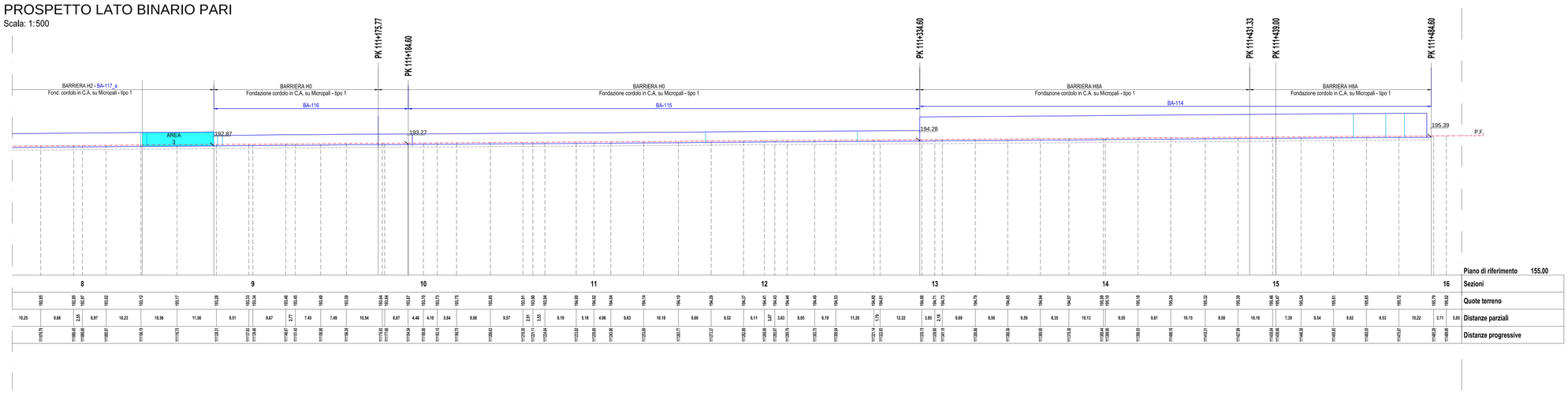

LEGENDA

- BARRIERA ANTIRUMORE TIPO H0
- BARRIERA ANTIRUMORE TIPO H1
- BARRIERA ANTIRUMORE TIPO H2
- BARRIERA ANTIRUMORE TIPO H3A
- BARRIERA ANTIRUMORE TIPO H4A
- BARRIERA ANTIRUMORE TIPO H5A
- BARRIERA ANTIRUMORE TIPO H6A
- BARRIERA ANTIRUMORE TIPO H7A
- BARRIERA ANTIRUMORE TIPO H8A
- BARRIERA ANTIRUMORE TIPO H9A
- BARRIERA ANTIRUMORE TIPO H10A

ELABORATI DI RIFERIMENTO

Inquadramento generale e corografico	A301-00-D-CV-C5-BA-VC-0-0-0-001
Planimetria generale. Tav 01	A301-00-D-CV-P7-BA-VC-0-0-0-001
Planimetria generale. Tav 02	A301-00-D-CV-P7-BA-VC-0-0-0-002
Planimetria demolizioni e modifiche preliminari. Tav 01	A301-00-D-CV-P7-BA-VC-0-0-0-003
Planimetria demolizioni e modifiche preliminari. Tav 02	A301-00-D-CV-P7-BA-VC-0-0-0-004
Planimetrie di intervento e profili. Tav 01	A301-00-D-CV-L8-BA-VC-0-0-0-001
Planimetrie di intervento e profili. Tav 02	A301-00-D-CV-L8-BA-VC-0-0-0-002
Planimetrie di intervento e profili. Tav 03	A301-00-D-CV-L8-BA-VC-0-0-0-003
Planimetrie di intervento e profili. Tav 04	A301-00-D-CV-L8-BA-VC-0-0-0-004
Planimetrie di intervento e profili. Tav 05	A301-00-D-CV-L8-BA-VC-0-0-0-005
Planimetrie di intervento e profili. Tav 06	A301-00-D-CV-L8-BA-VC-0-0-0-006
Planimetrie di intervento e profili. Tav 07	A301-00-D-CV-L8-BA-VC-0-0-0-007
Sezioni trasversali Tav 01	A301-00-D-CV-W4-BA-VC-0-0-0-001
Sezioni trasversali Tav 02	A301-00-D-CV-W4-BA-VC-0-0-0-002
Sezioni trasversali Tav 03	A301-00-D-CV-W4-BA-VC-0-0-0-003
Sezioni trasversali Tav 04	A301-00-D-CV-W4-BA-VC-0-0-0-004
Sezioni trasversali Tav 05	A301-00-D-CV-W4-BA-VC-0-0-0-005
Sezioni trasversali Tav 06	A301-00-D-CV-W4-BA-VC-0-0-0-006
Sezioni trasversali Tav 07	A301-00-D-CV-W4-BA-VC-0-0-0-007
Fondazioni B.A. - AREA 1 - Opere di scavalco sottovia Tav 01	A301-00-D-CV-BZ-BA-VC-0-0-0-001
Fondazioni B.A. - AREA 2 - Opere di fondazione Tav 01	A301-00-D-CV-BZ-BA-VC-0-0-0-002
Fondazioni B.A. - Opere di scavalco AREA 3 sottovia Tav 01	A301-00-D-CV-BZ-BA-VC-0-0-0-003
Fondazioni B.A. - Opere di scavalco AREA 3 sottovia Tav 02	A301-00-D-CV-BZ-BA-VC-0-0-0-004
Fondazioni B.A. - Opere di scavalco AREA 3 sottovia Tav 03	A301-00-D-CV-BZ-BA-VC-0-0-0-005
Fondazioni B.A. - Opere di fondazione AREA 4 Tav 01	A301-00-D-CV-BZ-BA-VC-0-0-0-006
Fondazioni B.A. - Opere di fondazione AREA 4 Tav 02	A301-00-D-CV-BZ-BA-VC-0-0-0-007
Fondazioni B.A. - Opere di scavalco AREA 5 sottovia Tav 01	A301-00-D-CV-BZ-BA-VC-0-0-0-008
Fondazioni B.A. - Opere di scavalco AREA 5 sottovia Tav 02	A301-00-D-CV-BZ-BA-VC-0-0-0-009
Fondazioni B.A. - Opere di scavalco AREA 5 sottovia Tav 03	A301-00-D-CV-BZ-BA-VC-0-0-0-010
Fondazioni B.A. - Opere di fondazione AREA 6 Tav 01	A301-00-D-CV-BZ-BA-VC-0-0-0-011
Fondazioni B.A. - Opere di scavalco AREA 7 fosso Tav 01	A301-00-D-CV-BZ-BA-VC-0-0-0-012
Fondazioni B.A. - Opere di scavalco AREA 9 sottovia via G.Verdi - Viste prospettiche	A301-00-D-CV-BZ-BA-VC-0-0-0-020
Fondazioni B.A. - Opere di scavalco AREA 9 sottovia via G.Verdi - Planimetria	A301-00-D-CV-PZ-BA-VC-0-0-0-001
Dettagli costruttivi - tipologia barriere - Tav 0.1	A301-00-D-CV-BZ-BA-VC-0-0-0-013
Dettagli costruttivi - tipologia barriere - Tav 0.2	A301-00-D-CV-BZ-BA-VC-0-0-0-014
Dettagli costruttivi - tipologici cordoli di fondazione	A301-00-D-CV-BZ-BA-VC-0-0-0-015
Fondazioni B.A. - Opere di scavalco AREA 8 fosso Tav 01	A301-00-D-CV-BZ-BA-VC-0-0-0-016
Composizione architettonica - prospetti - Tav.1 - Tav 18	A301-00-D-CV-P9-BA-VC-0-0-0-001 - 018

PROSPETTO LATO BINARIO DISPARI

Scala: 1:500

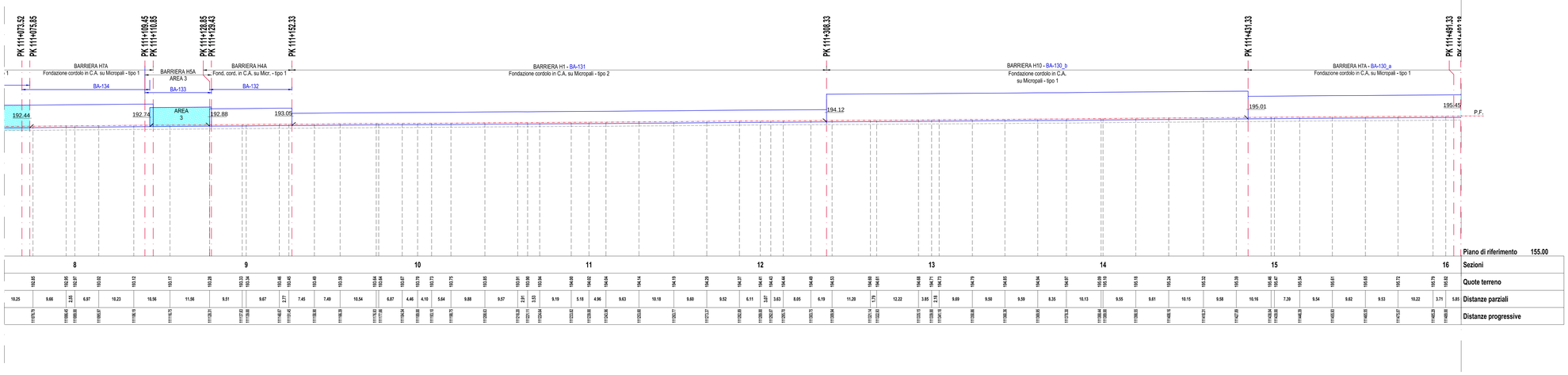

COMMITTENTE:

RFI RETE FERROVIARIA ITALIANA
GRUPPO FERROVIE DELLO STATO ITALIANE

ALTA SORVEGLIANZA:

ITALFERR
GRUPPO FERROVIE DELLO STATO ITALIANE

GENERAL CONTRACTOR:

COCIV
Consorzio Collegamenti Integrati Veloci

INFRASTRUTTURE FERROVIARIE STRATEGICHE DEFINITE DALLA LEGGE OBIETTIVO N.443/01

TRATTA A.V./A.C. TERZO VALICO DEI GIOVI
PROGETTO DEFINITIVO

INTERCONNESSIONE DI NOVI LIGURE ALTERNATIVA ALLO SHUNT

BARRIERE ANTIRUMORE NUOVA INTERCONNESSIONE LINEA STORICA DA PK 106+689 A PK 113+687.220

Planimetrie di intervento e profili. Tav.2

GENERAL CONTRACTOR	DIRETTORE LAVORI	SCALA:
Consorzio Cociv Ing. E. Pagani		1:500

COMMESSA	LOTTO	FASE	ENTE	TIPO DOC.	OPERA/DISCIPLINA	PROGR.	REV.
A301	00	D	CV	L8	BAVC00	002	D

PROGETTAZIONE

Rev.	Descrizione emissione	Redatto	Data	Verificato	Data	Progettista Integratore	Data	IL PROGETTISTA
B00	Cambio Tipologia Barriere	CCR Ing.	21/04/2015	COCIV	23/04/2015	A. Palombia	24/04/2015	Consorzio Cociv Soc. Cons. a r.l. Dott. Ing. E. Pagani Ordine Ingegneri Prov. TO n. 6271 R
C00	Rev.Ist. A301X0T15SOC00001A del 25/06/15	CCR Ing.	24/07/2015	COCIV	30/07/2015	A. Mangarella	31/07/2015	
D00	Rev. prot. 0002131/CTVA M.A.T.T.	AIE	27/07/2016	COCIV	27/07/2016	A. Mangarella	27/07/2016	

n. Elab.

Nome File: A301-00-D-CV-L8-BAVC-00-002-D00

CUP: F81H92000000008

Scala di plot: 1: 1