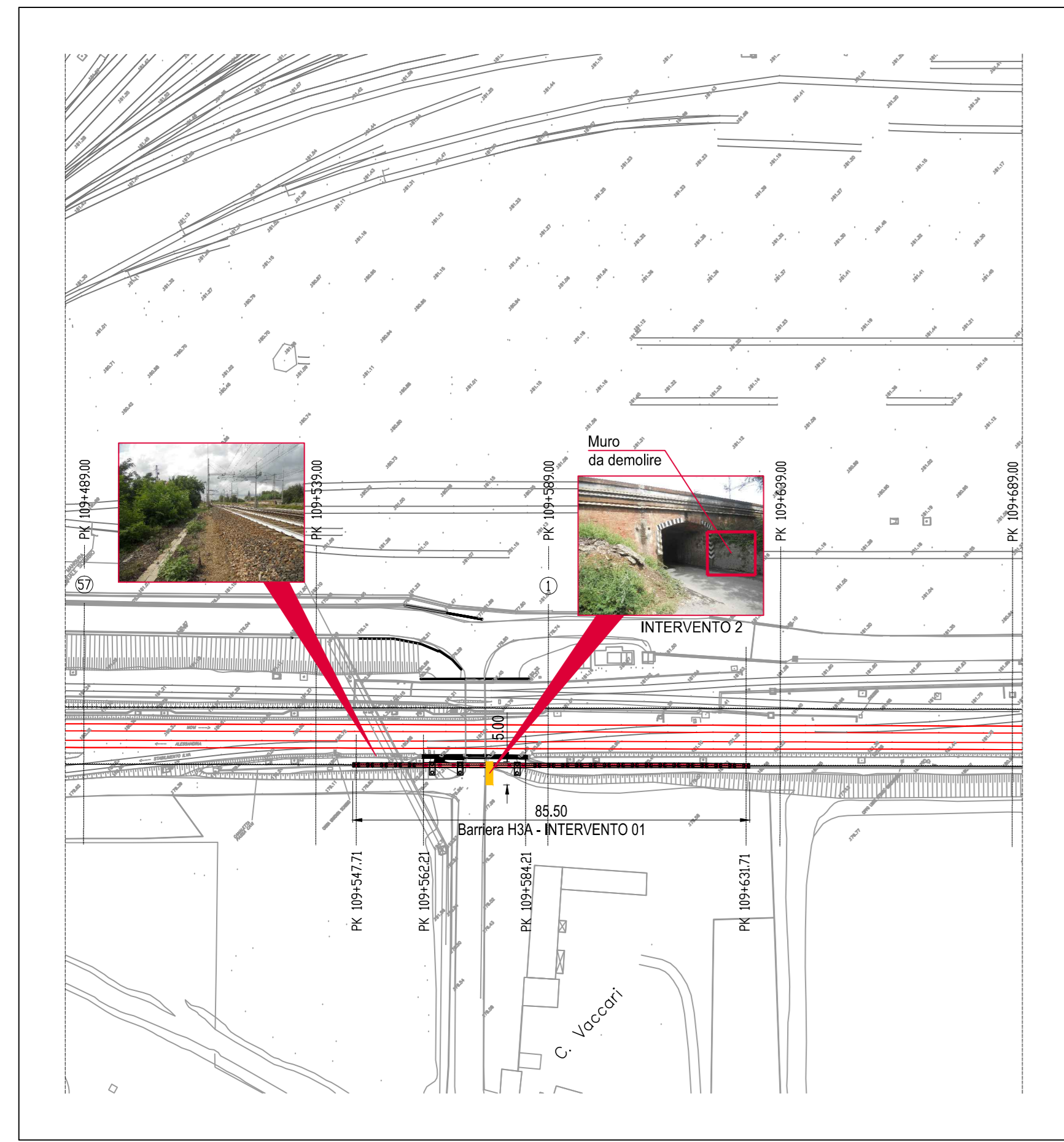


PLANIMETRIA GENERALE

Scala: 1:1000

DA PK 109+547.21 A PK 110+631.21



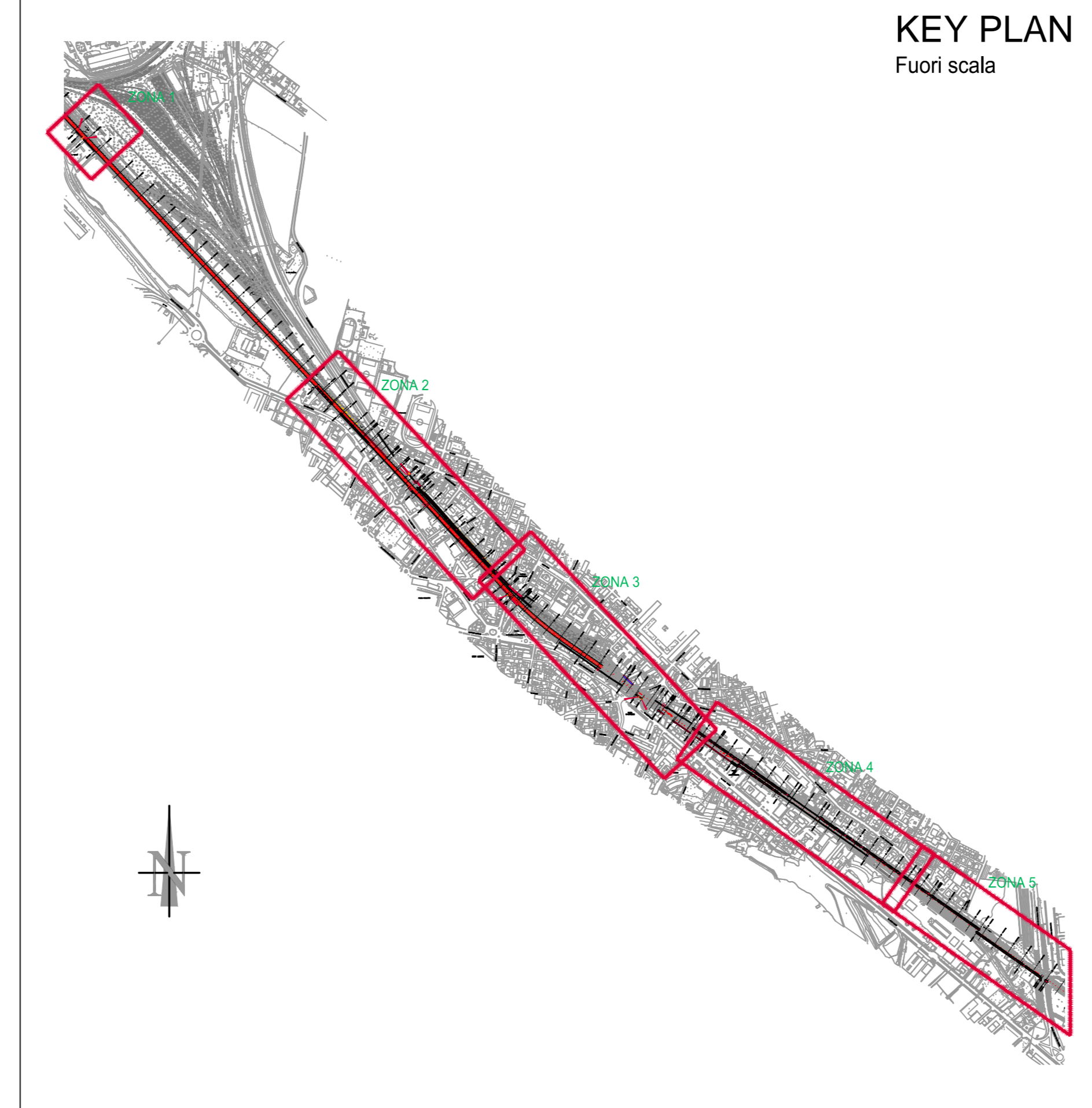
ELABORATI DI RIFERIMENTO

- Inquadramento generale e geografico
- Planimetria generale - Tav. 01
- Planimetria generale - Tav. 02
- Planimetria demolizioni e modifiche preliminari - Tav. 01
- Planimetria demolizioni e modifiche preliminari - Tav. 02
- Planimetrie di intervento e profili - Tav. 01
- Planimetrie di intervento e profili - Tav. 02
- Planimetrie di intervento e profili - Tav. 03
- Planimetrie di intervento e profili - Tav. 04
- Planimetrie di intervento e profili - Tav. 05
- Planimetrie di intervento e profili - Tav. 06
- Planimetrie di intervento e profili - Tav. 07
- Sezioni trasversali - Tav. 01
- Sezioni trasversali - Tav. 02
- Sezioni trasversali - Tav. 03
- Sezioni trasversali - Tav. 04
- Sezioni trasversali - Tav. 05
- Sezioni trasversali - Tav. 06
- Sezioni trasversali - Tav. 07
- Fondazioni B.A. - Opere di scavalco sottovia Tav. 01
- Fondazioni B.A. - AREA 2 - Opere di fondazione Tav. 01
- Fondazioni B.A. - Opere di scavalco AREA 3 sottovia Tav. 01
- Fondazioni B.A. - Opere di scavalco AREA 3 sottovia Tav. 02
- Fondazioni B.A. - Opere di scavalco AREA 3 sottovia Tav. 03
- Fondazioni B.A. - Opere di scavalco AREA 4 Tav. 01
- Fondazioni B.A. - Opere di scavalco AREA 4 Tav. 02
- Fondazioni B.A. - Opere di scavalco AREA 5 sottovia Tav. 01
- Fondazioni B.A. - Opere di scavalco AREA 5 sottovia Tav. 02
- Fondazioni B.A. - Opere di scavalco AREA 5 sottovia Tav. 03
- Fondazioni B.A. - Opere di scavalco AREA 6 Tav. 01
- Fondazioni B.A. - Opere di scavalco AREA 7 sottovia Tav. 01
- Fondazioni B.A. - Opere di scavalco AREA 8 sottovia via G. Verdi - Vite prospetto
- Fondazioni B.A. - Opere di scavalco AREA 9 sottovia via G. Verdi - Pianieme
- Dettagli costruttivi - tipologia barriera - Tav. 01
- Dettagli costruttivi - tipologia barriera - Tav. 02
- Dettagli costruttivi - tipologia barriera - Tav. 03
- Fondazioni B.A. - Opere di scavalco AREA 8 sottovia Tav. 01
- Composizione architettonica - prospetti - Tav. 1 - Tav. 18

- A301-00-D-CV-C5-BA-VC-0-0-001
- A301-00-D-CV-P7-BA-VC-0-0-001
- A301-00-D-CV-P7-BA-VC-0-0-002
- A301-00-D-CV-P7-BA-VC-0-0-003
- A301-00-D-CV-P7-BA-VC-0-0-004
- A301-00-D-CV-L8-BA-VC-0-0-002
- A301-00-D-CV-L8-BA-VC-0-0-003
- A301-00-D-CV-L8-BA-VC-0-0-004
- A301-00-D-CV-L8-BA-VC-0-0-005
- A301-00-D-CV-L8-BA-VC-0-0-006
- A301-00-D-CV-L8-BA-VC-0-0-007
- A301-00-D-CV-WA-BA-VC-0-0-001
- A301-00-D-CV-WA-BA-VC-0-0-002
- A301-00-D-CV-WA-BA-VC-0-0-003
- A301-00-D-CV-WA-BA-VC-0-0-004
- A301-00-D-CV-WA-BA-VC-0-0-005
- A301-00-D-CV-WA-BA-VC-0-0-006
- A301-00-D-CV-WA-BA-VC-0-0-007
- A301-00-D-CV-BZ-BA-VC-0-0-001
- A301-00-D-CV-BZ-BA-VC-0-0-002
- A301-00-D-CV-BZ-BA-VC-0-0-003
- A301-00-D-CV-BZ-BA-VC-0-0-004
- A301-00-D-CV-BZ-BA-VC-0-0-005
- A301-00-D-CV-BZ-BA-VC-0-0-006
- A301-00-D-CV-BZ-BA-VC-0-0-007
- A301-00-D-CV-BZ-BA-VC-0-0-008
- A301-00-D-CV-BZ-BA-VC-0-0-009
- A301-00-D-CV-BZ-BA-VC-0-0-010
- A301-00-D-CV-BZ-BA-VC-0-0-011
- A301-00-D-CV-BZ-BA-VC-0-0-012
- A301-00-D-CV-BZ-BA-VC-0-0-020
- A301-00-D-CV-BZ-BA-VC-0-0-001
- A301-00-D-CV-BZ-BA-VC-0-0-013
- A301-00-D-CV-BZ-BA-VC-0-0-014
- A301-00-D-CV-BZ-BA-VC-0-0-015
- A301-00-D-CV-BZ-BA-VC-0-0-016
- A301-00-D-CV-P9-BA-VC-0-0-001 - 018

KEY PLAN

Fuori scala



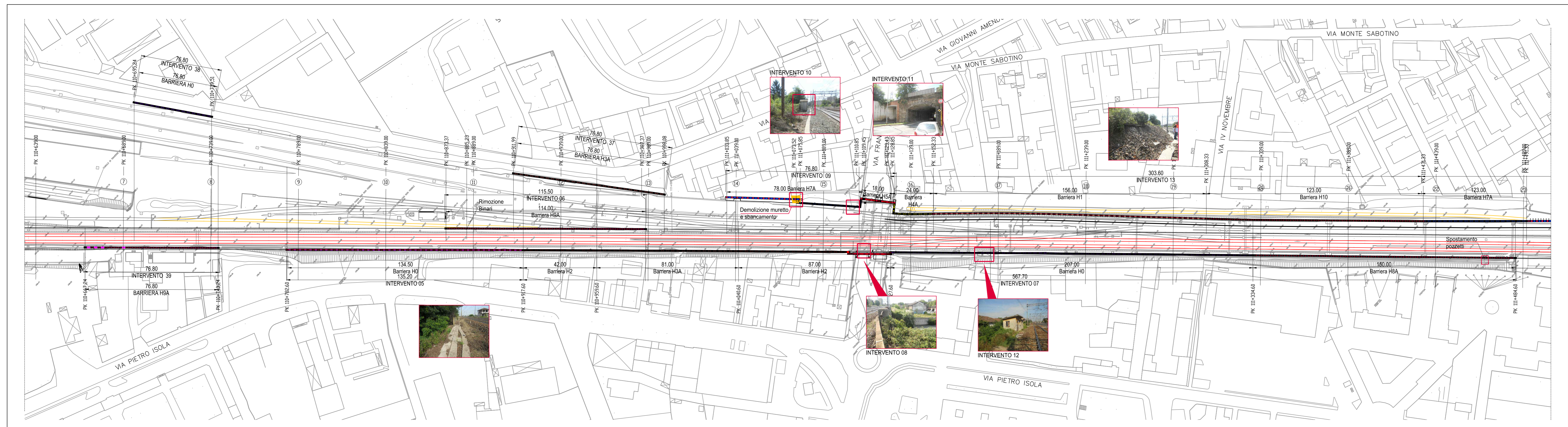
TIPOLOGIE DI INTERVENTO

-INTERVENTO 01: Taglio dei cespugli pulizia area verde (161,00 m²) Spostamento canalina (75,00 m) Riprolfatura terreno (26,00 m²)	-INTERVENTO 11: Rimozione segnaletica stradale (2,00 m²)	-INTERVENTO 21: Spostamento sottoservizi fognatura (2,50 m)	-INTERVENTO 36: Demolizione muretto/parapetto
-INTERVENTO 02: Demolizione muro (12,00 m²)	-INTERVENTO 12: Demolizione bassi fabbricati (25,50 m²) Riprolfatura terreno (2,00 m²)	-INTERVENTO 22: Demolizione recinzione (60,00 m) Demolizione muretto di contenimento (22,50 m²) Demolizione pavimentazione parcheggio (346,00 m²) Demolizione basamento VOK 300 (-3,50 m)	-INTERVENTO 37: Demolizione recinzione
-INTERVENTO 03: NON UTILIZZATO	-INTERVENTO 13: Rimozione rilevato ferroviario (15000,00 m²)	-INTERVENTO 23: Spostamento canalina (241,60 m) Riprolfatura terreno (48,00 m²)	-INTERVENTO 38: Demolizione recinzione
-INTERVENTO 04: NON UTILIZZATO	-INTERVENTO 14: Parziale scrostanto muro (50,00 m²)	-INTERVENTO 24: Demolizione parapetto (17,55 m²) Spostamento canalina (39,00 m)	-INTERVENTO 39: Demolizione recinzione ferroviaria
-INTERVENTO 05: Taglio dei cespugli pulizia area verde (378,00 m²) Demolizione recinzione (189,00 m) Spostamento canalina (114,00 m) Riprolfatura terreno (Riposte: 37,50 m²) (Rimozione: 94,50 m²)	-INTERVENTO 15: Rimozione segnaletica stradale (5,00 m)	-INTERVENTO 25: Demolizione gabbia rimessa attrezzi (27,00 m²)	-INTERVENTO 40: Spostamento sottoservizio
-INTERVENTO 06: Demolizione binari (55,00 m) Spostamento canalina (114,00 m) Riprolfatura terreno (56,00 m)	-INTERVENTO 16: Spostamento fogna bianca (30,00 m)	-INTERVENTO 26: Demolizione muretto (8,44 m²) Spostamento canalina (22,50 m) Riprolfatura terreno (20,40 m)	-INTERVENTO 41: Spostamento sottoservizi fognatura
-INTERVENTO 07: Taglio dei cespugli pulizia area verde (1140,00 m²) Spostamento canalina (1270,00 m) Riprolfatura terreno (Rimozione: 16,50 m²)	-INTERVENTO 17: Spostamento cavi aerei (70,00 m)	-INTERVENTO 27: Spostamento canalina (136,80 m) Riprolfatura terreno (110,50 m)	-INTERVENTO 42: Spostamento sottoservizio
-INTERVENTO 08: Spostamento tirante esistente (1 tirante)	-INTERVENTO 18: Demolizione muro (18,75 m²) Spostamento canalina (56,00 m)	-INTERVENTO 28: Demolizione recinzione (75,00 m) Spostamento canalina (67,50 m) Riprolfatura terreno (42,00 m)	
-INTERVENTO 09: Taglio dei cespugli pulizia area verde (153,60 m²) Spostamento canalina (76,80 m) Demolizione muretto (8,00 m) Sparcamento area intervento (40,00 m) Riposte terreno (25,50 m²)	-INTERVENTO 19: Demolizione mancorrente (10,13 m²) Demolizione marciapiede / banchina (75,00 m) Spostamento canalina (67,50 m) Riprolfatura terreno (18,75 m²)	-INTERVENTO 29: Demolizione recinzione (67,50 m) Spostamento canalina (67,50 m) Riprolfatura terreno (42,00 m)	
-INTERVENTO 10: Demolizione gabbia rimessa attrezzi (17,50 m²) Riprolfatura terreno (2,89 m²)	-INTERVENTO 20: Taglio dei cespugli pulizia area verde (63,00 m²) Spostamento canalina (75,00 m) Demolizione mancorrente (12,85 m²) Demolizione muretto (3,70 m²) Demolizione parziale marciapiede (22,00 m²) Rimozione cartoleria e segnaletica stradale (5,00 m²) Ricostruzione marciapiede dopo intervento (22,00 m²)	-INTERVENTO 30: Demolizione muretto (67,50 m) Spostamento canalina (67,50 m)	

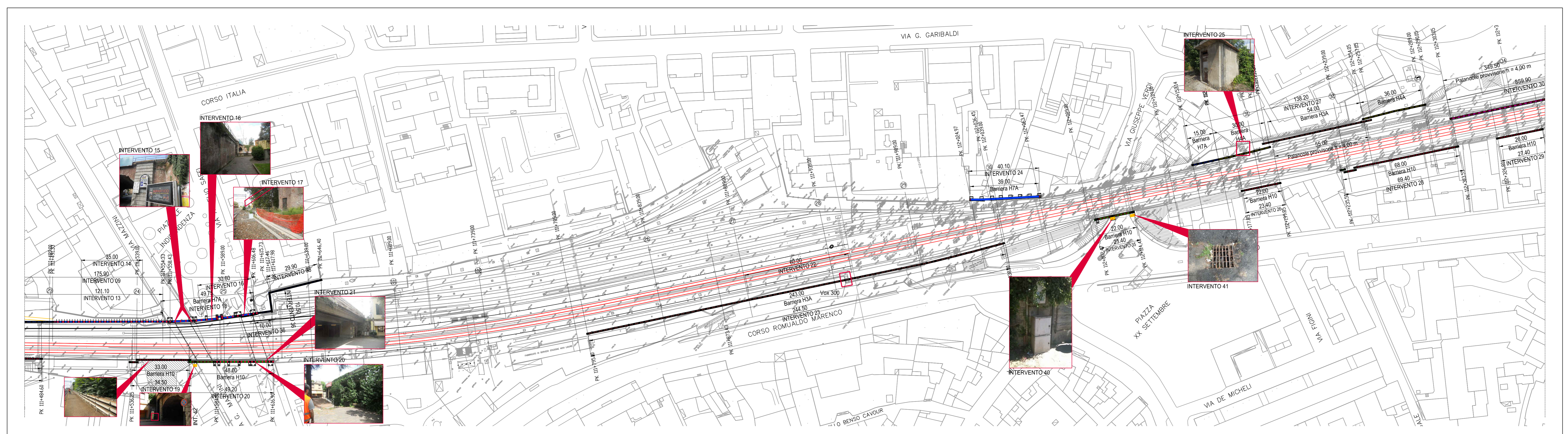
LEGENDA

- BINARI IN SERVIZIO
- BINARI DA DISMETTERE

DA PK 110+657.85 A PK 111+488.25



DA PK 111+488.25 A PK 112+326.80



COMMITTENTE: **RFI**
GRUPPO FERROVIARIA ITALIANA

ALTA SORVEGLIANZA: **ITALFERR**
GRUPPO FERROVIARIO ITALIANO

GENERAL CONTRACTOR: **COCIV**
Consorzio Costringenti Integrati Valchi

INFRASTRUTTURE FERROVIARIE STRATEGICHE DEFINITE DALLA LEGGE OBIETTIVO N.443/01

TRATTA A.V./A.C. TERZO VALICO DEI GIOVI
PROGETTO DEFINITIVO

INTERCONNESSIONE DI NOVI LIGURE ALTERNATIVA ALLO SHUNT
BARRIERE ANTIRUMORE NUOVA INTERCONNESSIONE LINEA STORICA DA PK 106+689 A PK 113+687.220
PLANIMETRIA DEMOLIZIONI E MODIFICHE PRELIMINARI. TAV 1

GENERAL CONTRACTOR: **Cociv**
Ing. E. Pagan

DIRETTORE LAVORI: [Blank]

SCALA: 1:1000

COMMESSA	LOTTO	FASE	ENTE	TIPO DOC.	OPERADISCIPLINA	PROGR.	REV.
A301	00	D	CV	P7	BAVC00	003	C

PROGETTAZIONE:

Rev.	Descrizione emissione	Redatto	Data	Verificato	Data	Progettista	Data	IL PROGETTISTA
800	Cambio tipologia barriera	CCR Ing.	21/04/2015	COCIV	23/04/2015	A. Palomba	24/04/2015	[Signature]
C00	Rev. 84: A301000180000194 del 20/06/2015	CCR Ing.	24/07/2015	COCIV	30/07/2015	A. Mangrè		[Signature]
D00	Rev. pros. 0002131/CTVA M.A.T.T.	AE	27/07/2016	COCIV	27/07/2016	A. Mangrè		[Signature]

Nota: FTA: A301-00-D-CV-P7-BA-VC-0-0-001-003
CUP: F81H00000000000