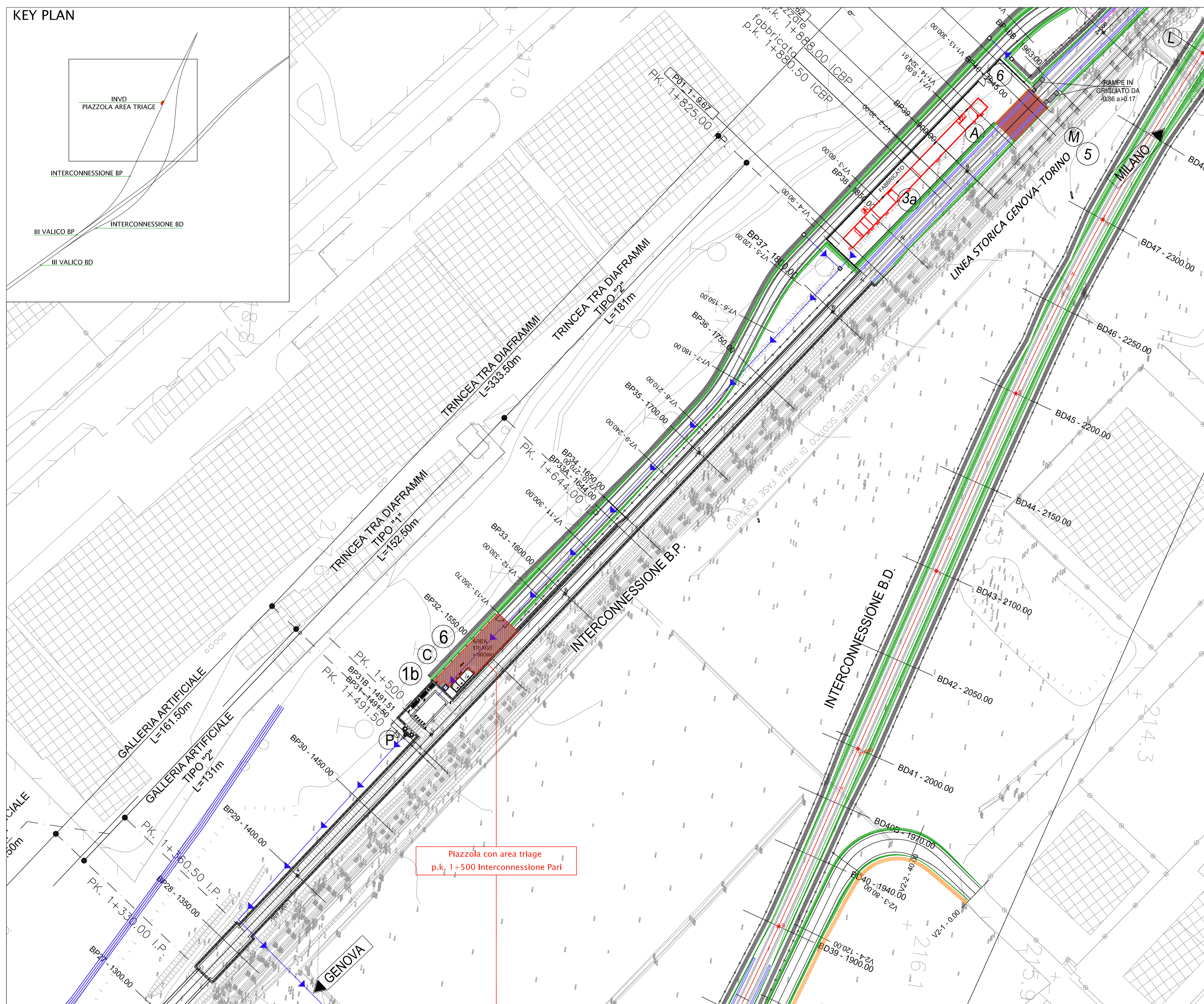
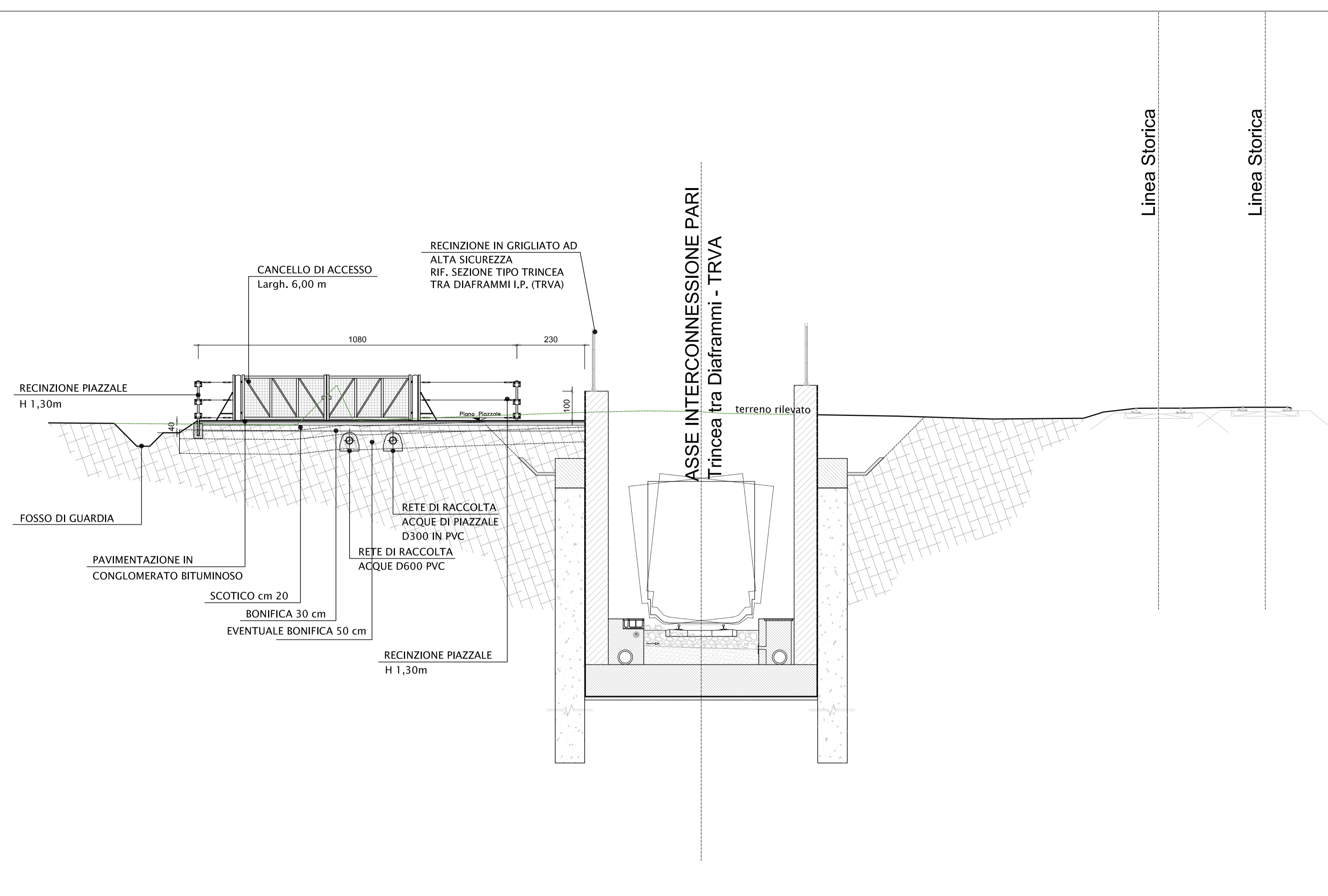


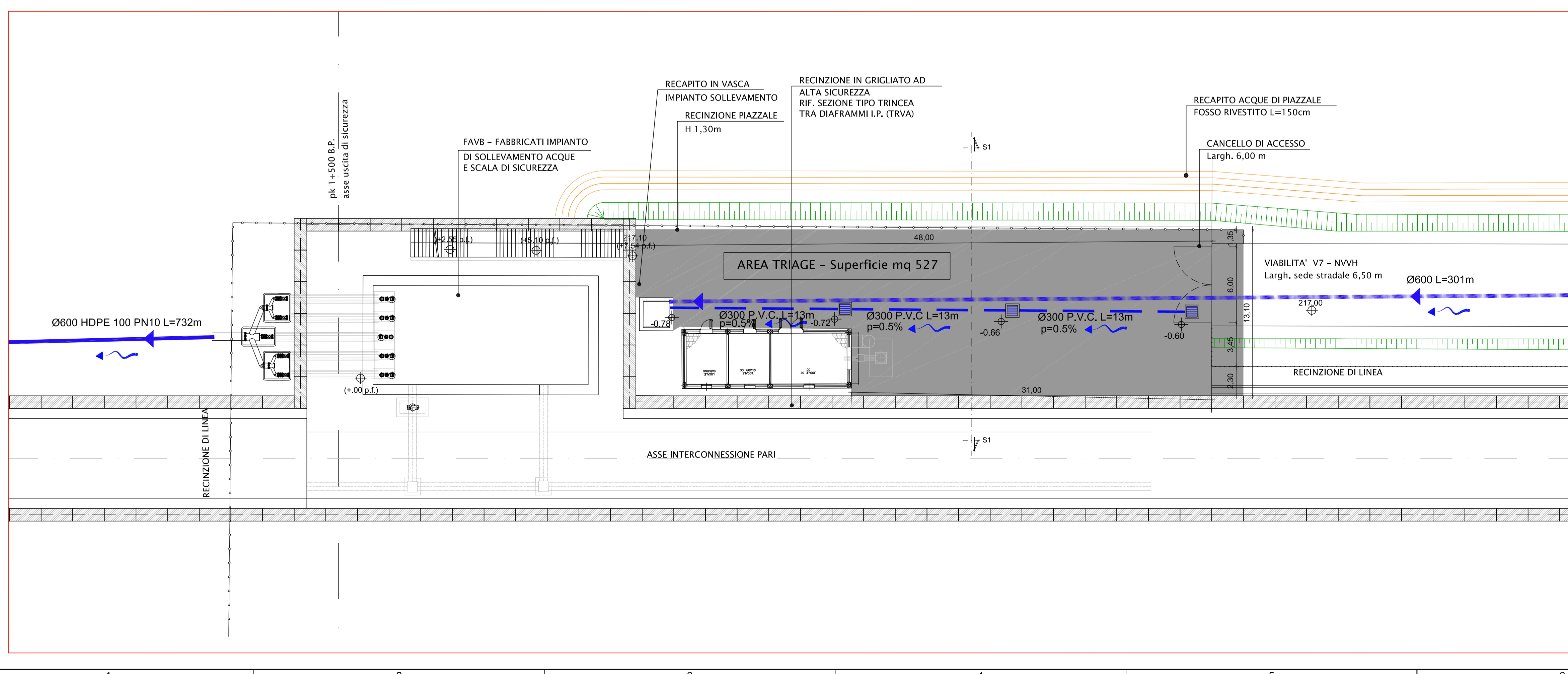
PLANIMETRIA DI INQUADRAMENTO  
SCALA 1:1000



SEZIONE TRASVERSALE S1  
SCALA 1:100



PLANIMETRIA PIAZZOLA CON STAZIONE DI SOLLEVAMENTO  
SCALA 1:200



COMMITTENTE: **RFI** RETE FERROVIARIA ITALIANA GRUPPO FERROVIE DELLO STATO ITALIANE

ALTA SORVEGLIANZA: **ITALFERR** GRUPPO FERROVIE DELLO STATO ITALIANE

GENERAL CONTRACTOR: **COCV** Consorzio Coibentati Integrati Valchi

INFRASTRUTTURE FERROVIARIE STRATEGICHE DEFINITE DALLA LEGGE OBIETTIVO N.443/01  
TRATTA A.V./A.C. TERZO VALICO DEI GIOVI  
PROGETTO DEFINITIVO

INTERCONNESSIONE DI NOVI LIGURE ALTERNATIVA ALLO SHUNT  
INFRASTRUTTURA  
TRATTO APERTO  
Planimetria e sezione piazzola uscita di sicurezza Pk. 1+537 I.P.

GENERAL CONTRACTOR <b>Cociv</b> Ing. E. Pagani	DIRETTORE LAVORI	SCALA: 1:1000
COMMESSA <b>A301</b>	LOTTO <b>00</b>	FASE <b>D</b>
ENTE <b>CV</b>	TIPO DOC. <b>A7</b>	OPERA/DESCRIZIONE <b>INVD00</b>
PROGR. <b>001</b>	REV. <b>D</b>	

Rev.	Descrizione emissione	Redatto	Data	Verificato	Data	Progettista	Data	IL PROGETTISTA
000	Rev. prg. 0002131CTVA M.A.T.T	ARCHINGOLO	21/07/2016	COCV	22/07/2016	A. Manegola	22/07/2016	 COCV Consorzio Coibentati Integrati Valchi
001	Modifica libretto altimetrico	COCV	24/04/2015	COCV	24/04/2015	A. Palumbo	24/04/2015	
002	Rev. inv. ITP A3010001180000001A	COCV	28/07/2015	COCV	28/07/2015	A. Manegola	28/07/2015	

Nome File: A3010001180000001001  
CUP: F81H920000000008