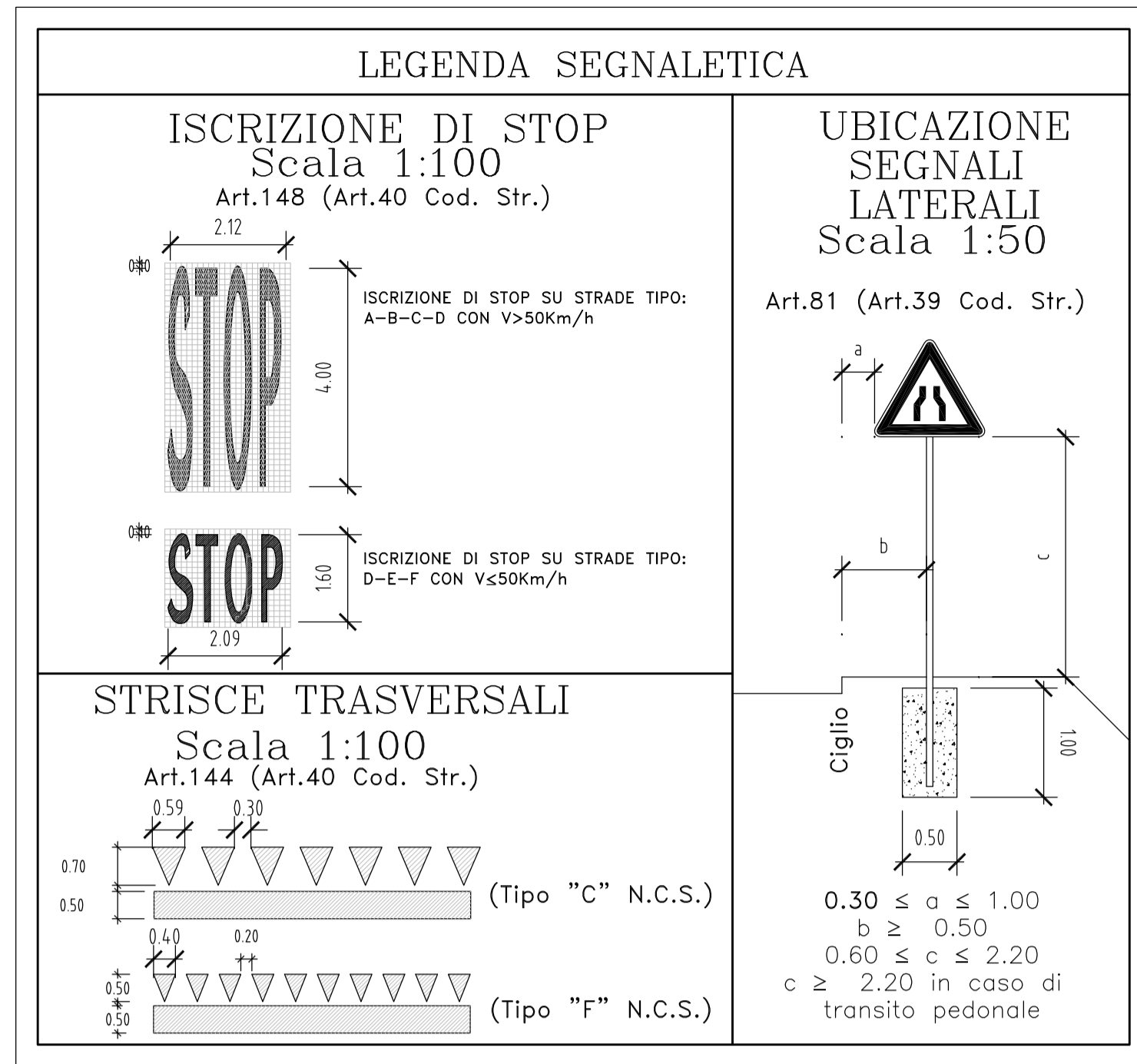


PLANIMETRIA

SCALA 1:1000



NOTE

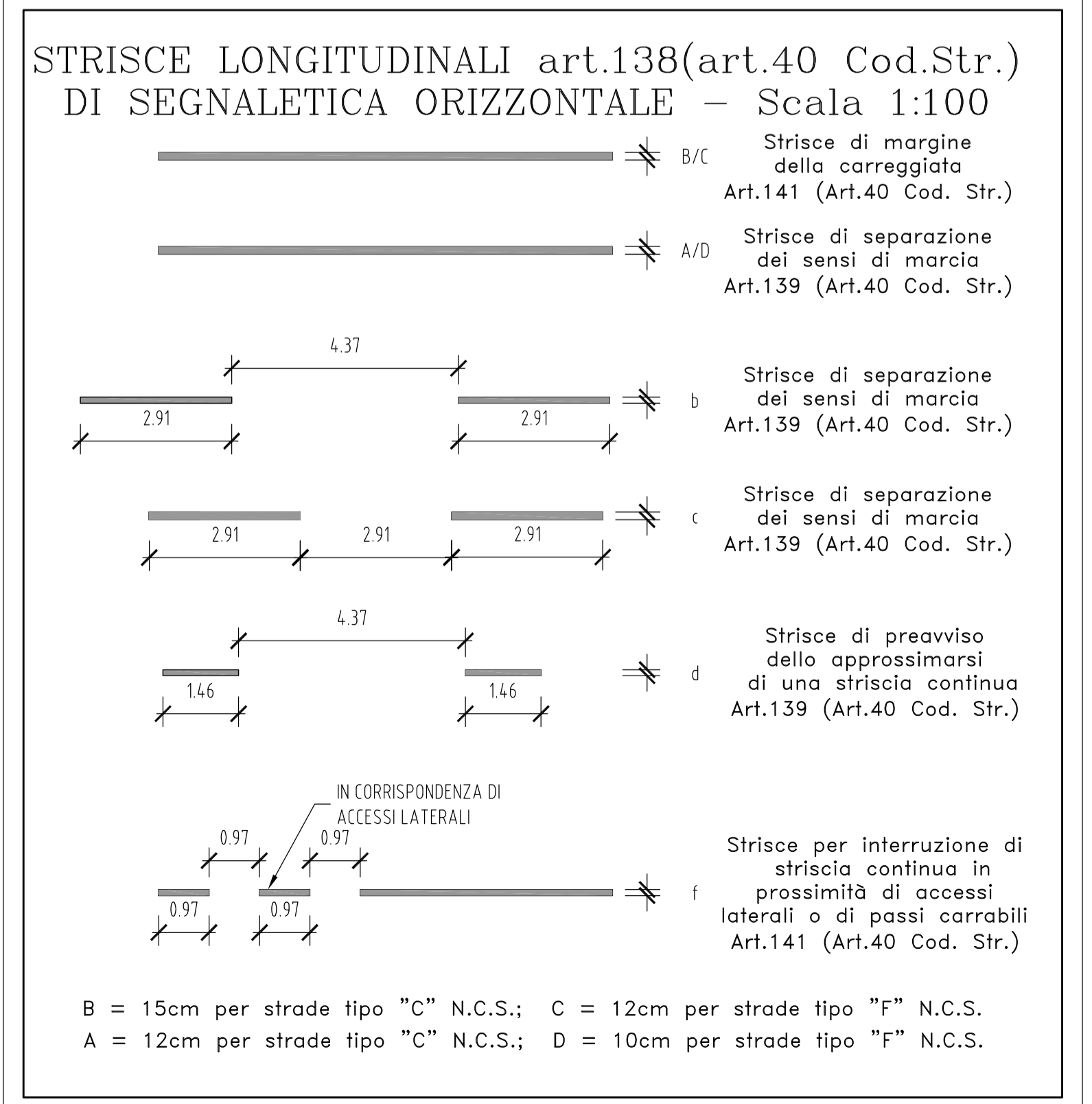
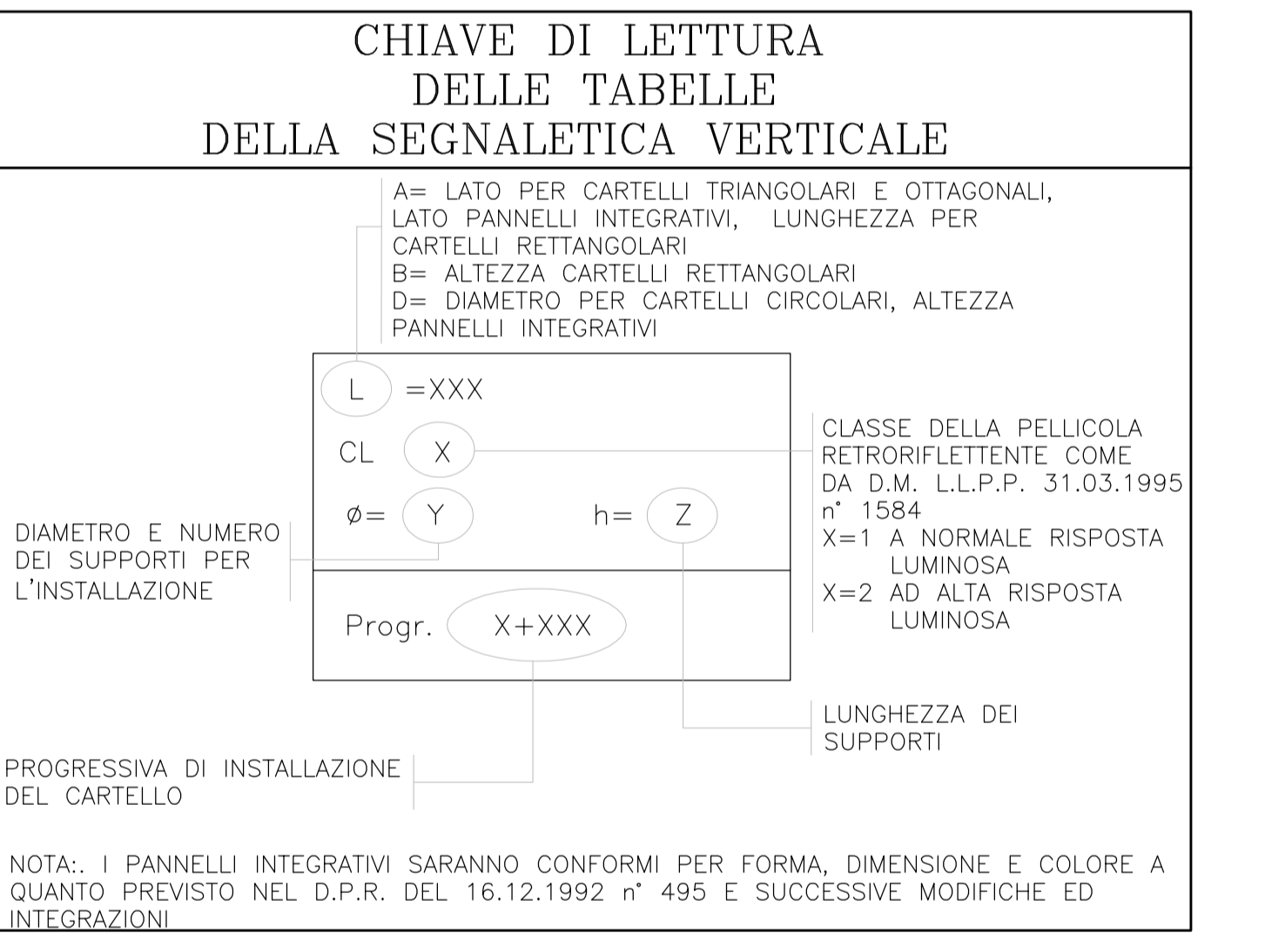
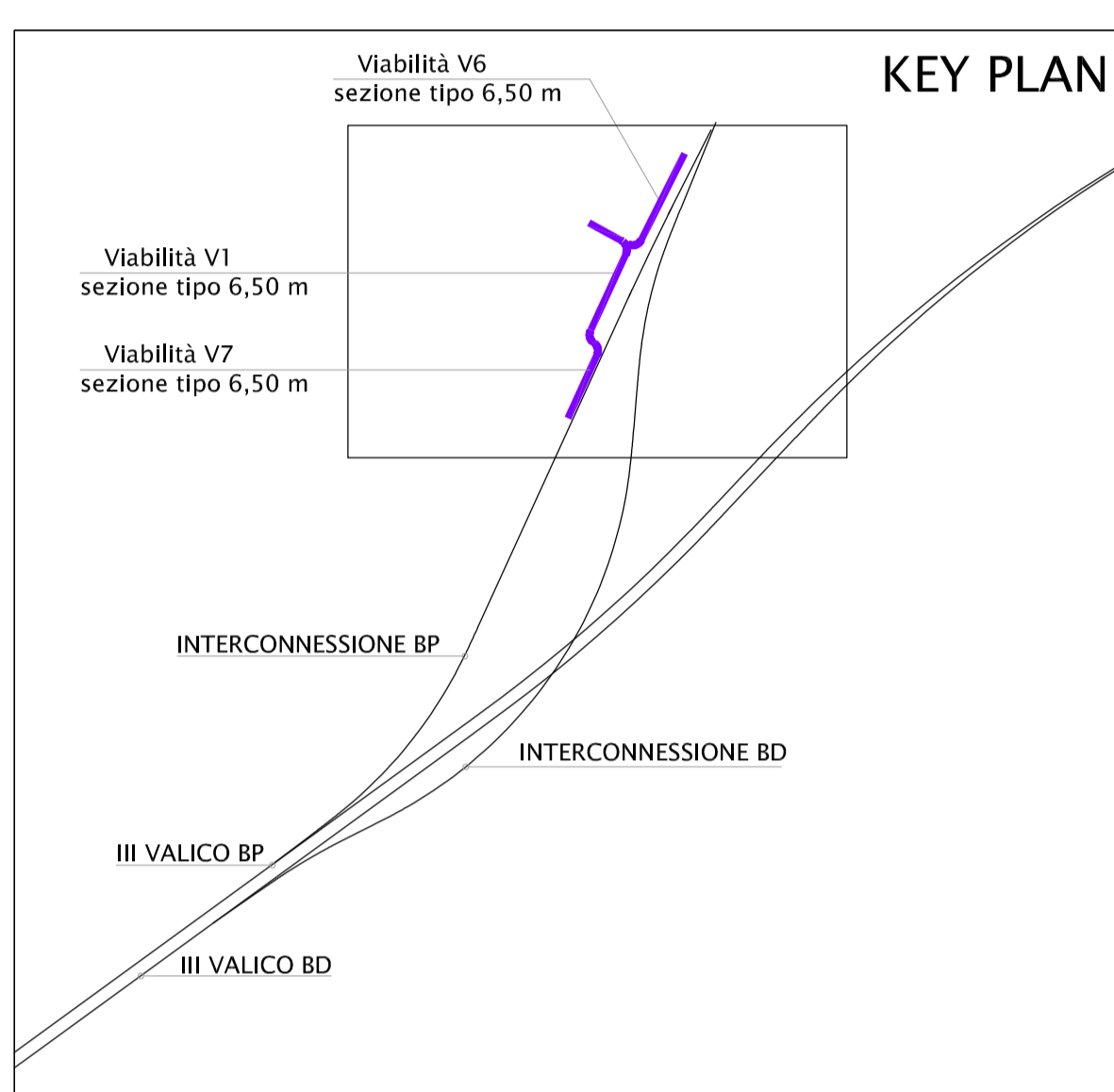
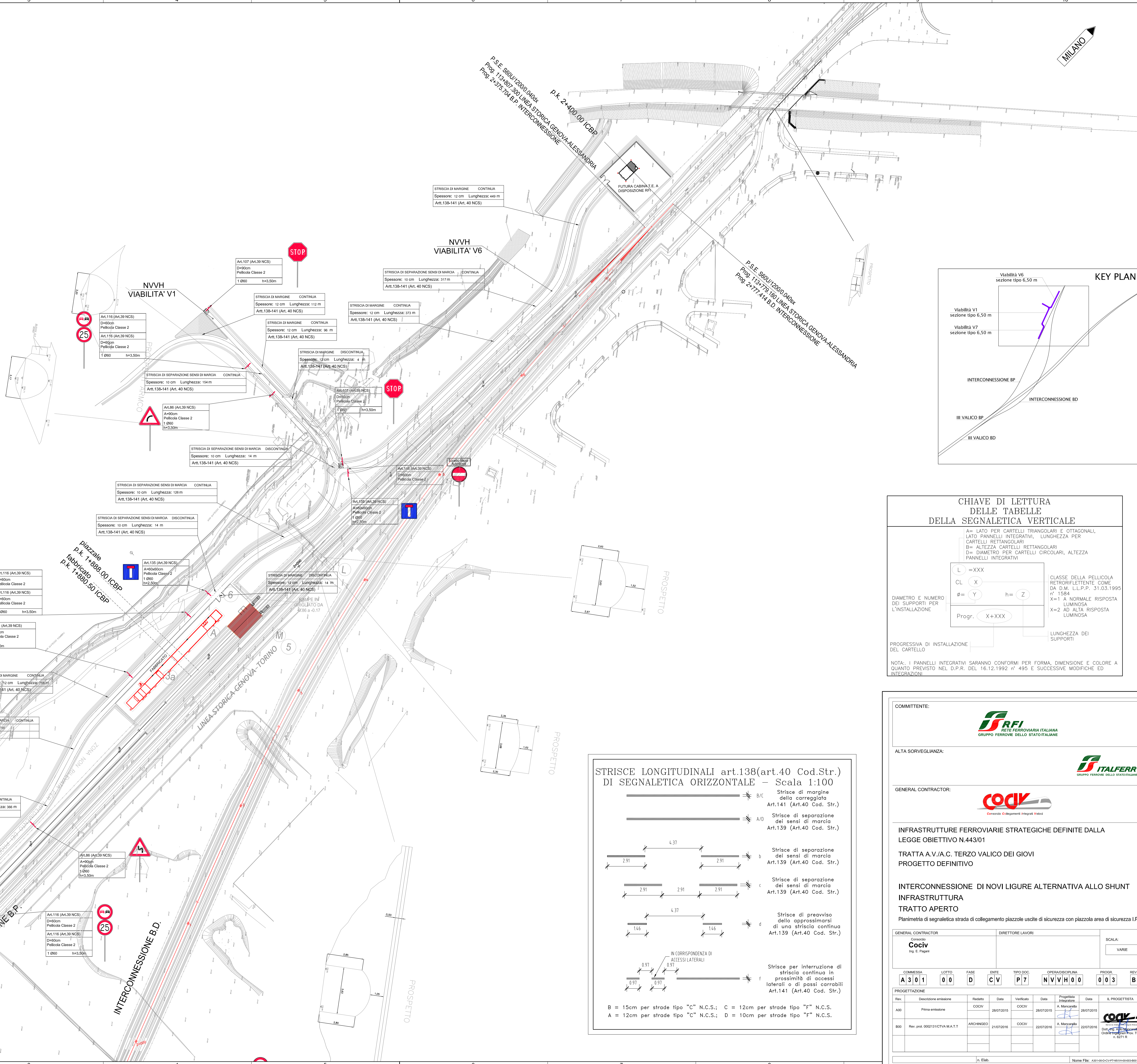
Per le dimensioni, i colori e le caratteristiche dei segnali indicati nella tavola si rimanda al D.P.R. del 16.12.1992 n° 495 e successive modifiche.
N.B.: in corrispondenza delle intersezioni andrà apposto apposito cartello con il nome della strada come previsto dal D.P.R. del 16.12.1992 n° 495 e successive modifiche.

E' da prevedersi l'installazione di delineatori normali di margine Art. 173 (Art.42 Cod. Str.), di altezza fuori terra pari a 1,00m, spazati in rettilineo ad una distanza costante pari a 25,00m.
In corrispondenza delle rotonde saranno spazati ad una distanza pari a 8,00m.

In presenza di barriere di sicurezza, muri, parapetti, i delineatori saranno sostituiti da elementi rifrangenti fissati ai manufatti ed aventi le stesse dimensioni e caratteristiche.
Detti elementi possono essere posti nell'onda del nastro della barriera o sopra di essa, purché l'altezza da terra di questi sia la stessa di quelli inseriti nei delineatori stradali.

Nel presente elaborato non sono computati i segnali di identificazione strade (statali, provinciali, comunali extraurbane) e progressive distanziometriche Art. 129 (Art. 39 Cod. Str.)

Per quanto riguarda i segnali di direzione, nelle tabelle della segnaletica verticale, sono riportate le dimensioni minime del cartello.



COMMITTENTE: **RFI** RETE FERROVIARIA ITALIANA GRUPPO FERROVIE DELLO STATO ITALIANO

ALTA Sorveglianza: **ITALFERR** GRUPPO FERROVIE DELLO STATO ITALIANO

GENERAL CONTRACTOR: **COGIV** Consorzio Costruttori Integrati Valico

INFRASTRUTTURE FERROVIARIE STRATEGICHE DEFINITE DALLA LEGGE OBIETTIVO N.443/01

TRATTA A.V./A.C. TERZO VALICO DEI GIOVI

PROGETTO DEFINITIVO

INTERCONNESSIONE DI NOVI LIGURE ALTERNATIVA ALLO SHUNT

INFRASTRUTTURA

TRATTO APERTO

Planimetria di segnaletica strada di collegamento piazzole uscite di sicurezza con piazzola area di sicurezza I.P.

GENERAL CONTRACTOR: **Cociv** Ing. E. Pagani

DIRETTORE LAVORI: []

SCALA: []

COMMESSA	LOTTO	FASE	ENTE	TIPO DOC.	OPERA/DESC/PLN	PROG.	REV.
A301	00	D	CV	P7	NIVVH00	003	B

PROGETTAZIONE

Rev.	Descrizione emissione	Redatto	Data	Verificato	Data	Progettista	Data	IL PROGETTISTA
A00	Prima emissione	COGIV	28/07/2015	COGIV	28/07/2015	A. Marcegaglia	28/07/2015	[]
B00	Rev. prot. 0002131CTVA M.A.T.T	ARCHINGRID	21/07/2016	COGIV	22/07/2016	A. Marcegaglia	22/07/2016	[]

Nome File: A30100COGIV40A300000000
CUP: F81H9200000000