VIABILITA' V5

PROFILO V5
SEZIONE 1
PROGRESSIVA 0.00

S STERRO	m²	2.78
B BASE	m²	0.64
P BONIFICA 30 CM	m²	2.48
Q SCOTICO 20 CM	m²	1.65
a USURA	m	6.50
v VEGETALE	m	2.15

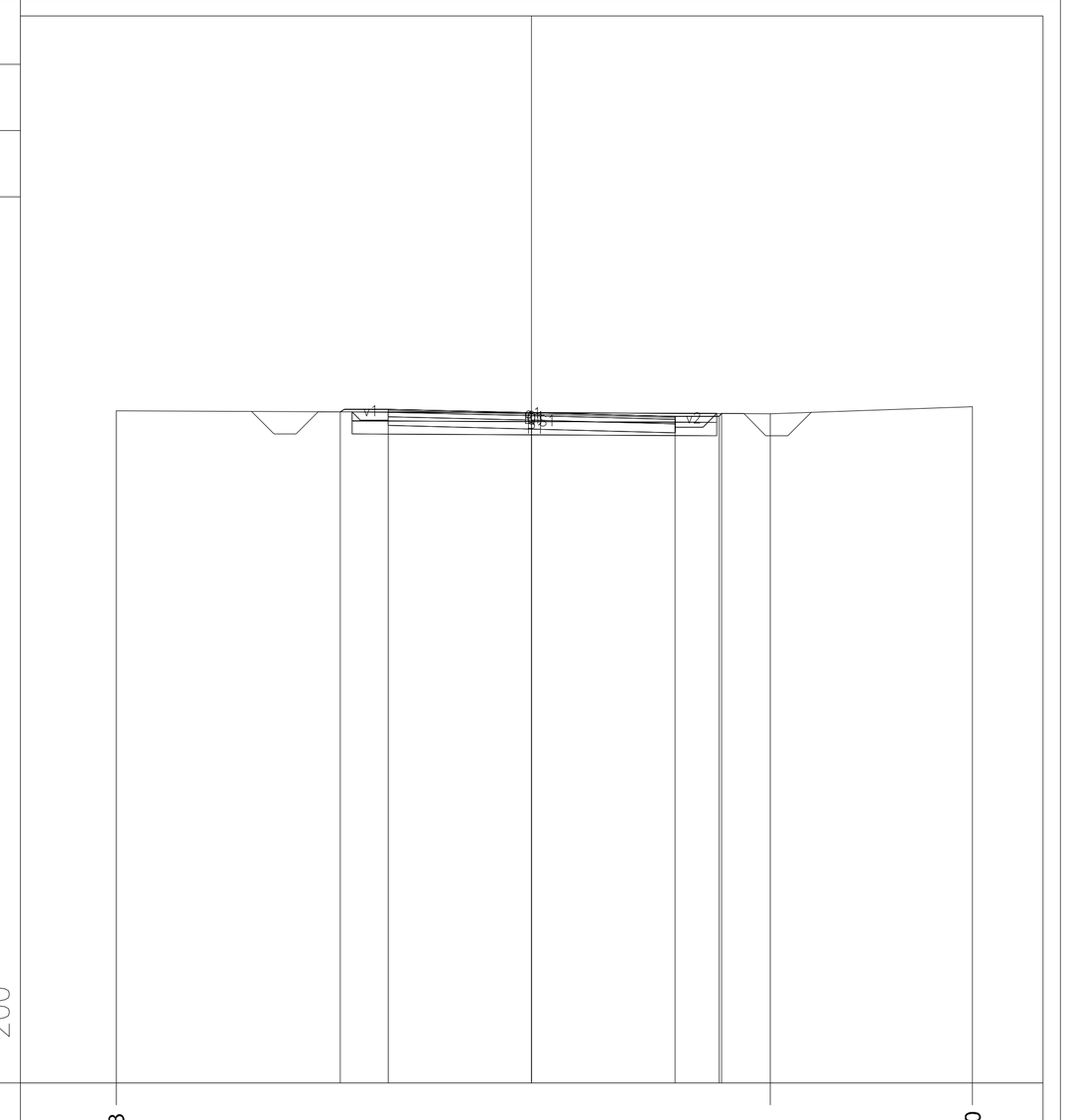

PROGRESSIVE TERRENO	-9.43, 5.41, 10.00
PARZIALI TERRENO	14.84, 4.59
QUOTE TERRENO	228.24, 228.18, 228.33
PROGRESSIVE PROGETTO	-4.34, -3.25, 0.00, 3.25, 4.25, 4.31
PARZIALI PROGETTO	1.09, 3.25, 3.25, 1.00, 0.06
QUOTE PROGETTO	228.22, 228.28, 228.20, 228.12, 228.12, 228.18

PROFILO V5
SEZIONE 2
PROGRESSIVA 30.00

R RIPORTO	m²	2.71
B BASE	m²	0.66
P BONIFICA 30 CM	m²	2.33
Q SCOTICO 20 CM	m²	1.55
a USURA	m	6.50
v VEGETALE	m	2.00

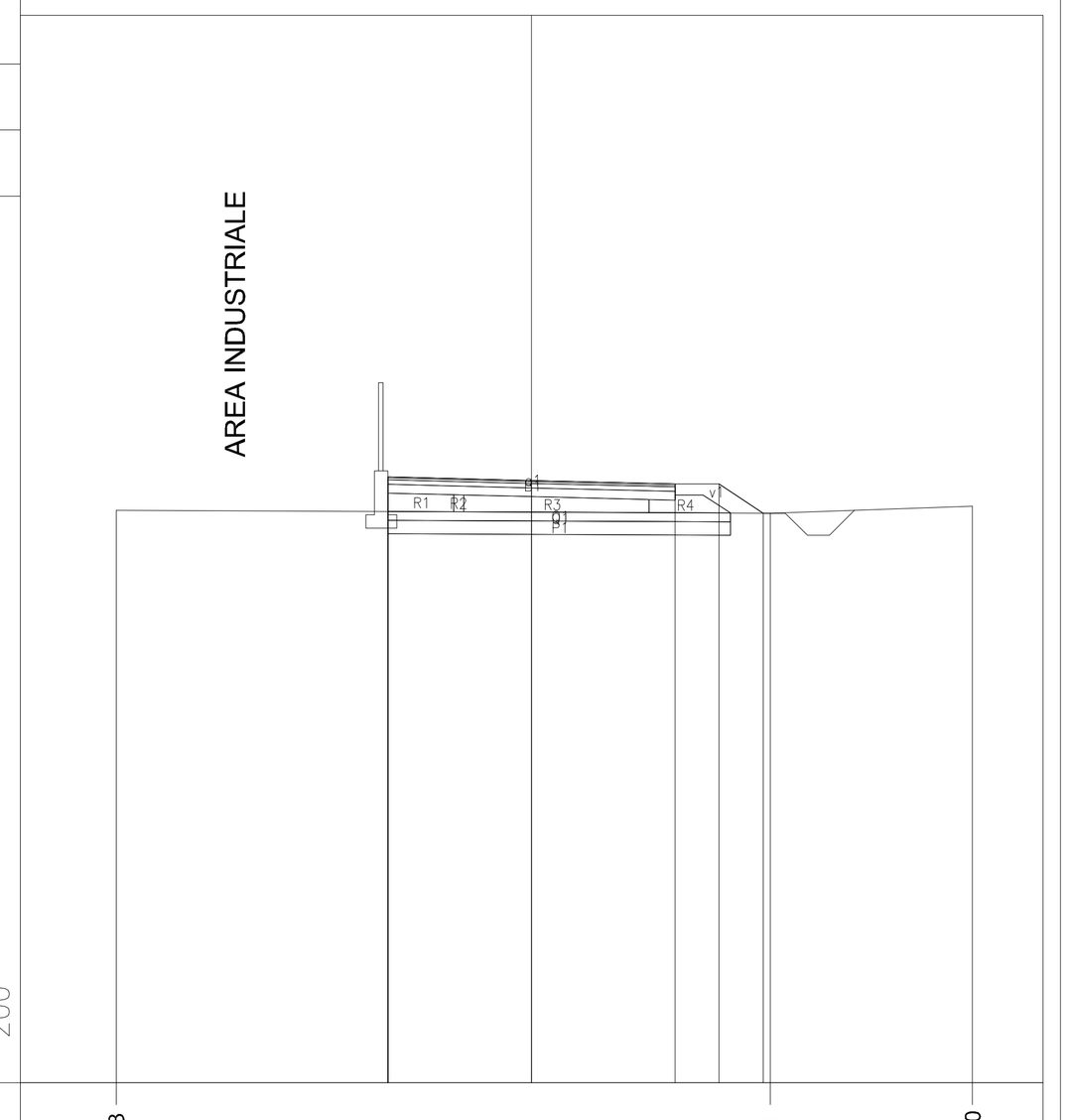

PROGRESSIVE TERRENO	-9.43, 5.41, 10.00
PARZIALI TERRENO	14.84, 4.59
QUOTE TERRENO	225.98, 225.91, 226.07
PROGRESSIVE PROGETTO	-3.26, -3.26, -3.25, 0.00, 3.25, 4.25, 5.25
PARZIALI PROGETTO	3.26, 3.25, 1.00, 1.00
QUOTE PROGETTO	226.74, 225.95, 226.74, 226.66, 226.58, 226.58, 225.91

PROFILO V5
SEZIONE 3
PROGRESSIVA 60.00

S STERRO	m²	0.33
R RIPORTO	m²	0.40
B BASE	m²	0.64
P BONIFICA 30 CM	m²	2.34
Q SCOTICO 20 CM	m²	1.55
a USURA	m	6.50
v VEGETALE	m	2.02

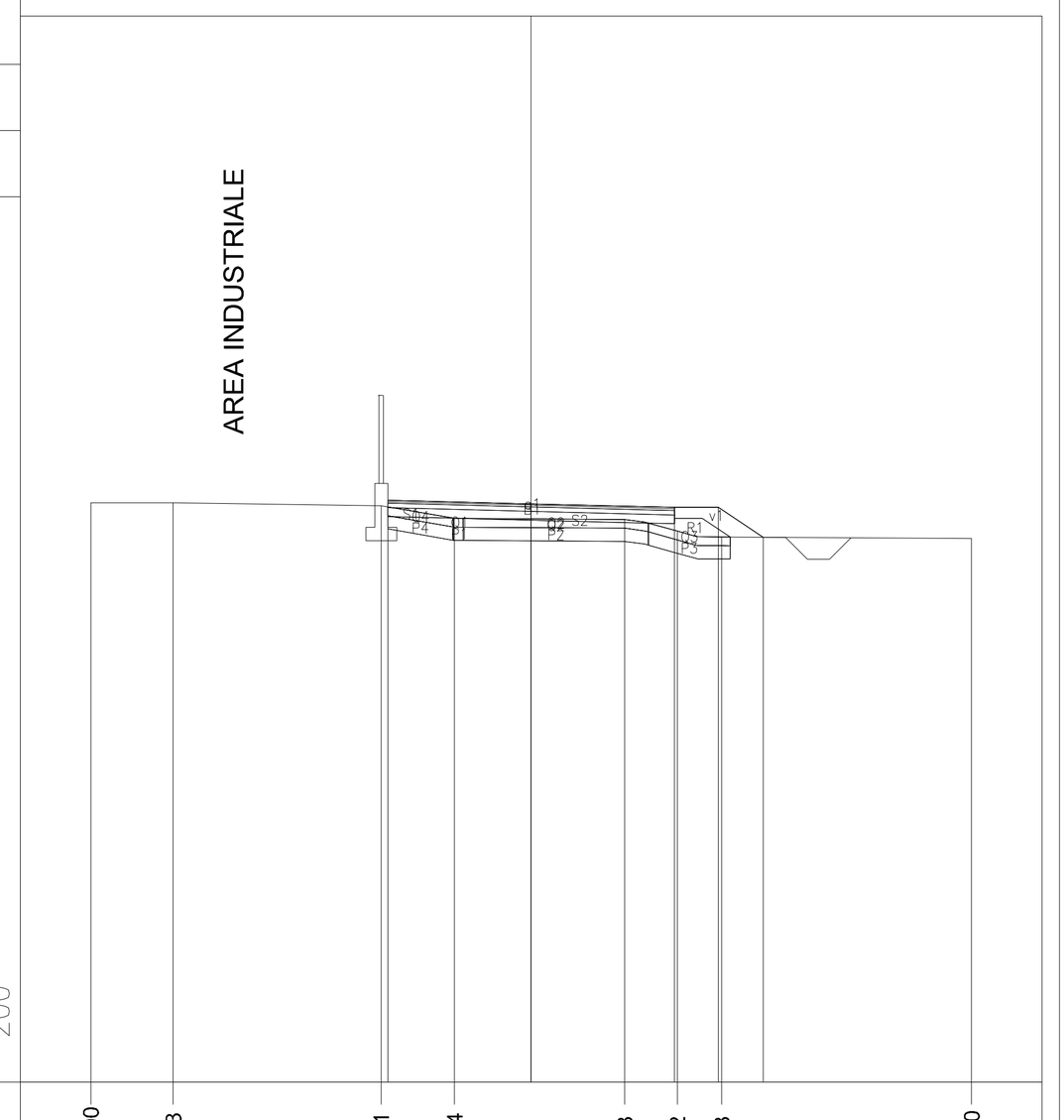

PROGRESSIVE TERRENO	-10.00, -8.13, -3.41, -1.74, 2.13, 3.32, 4.33, 10.00
PARZIALI TERRENO	1.87, 4.72, 1.67, 3.87, 1.19, 1.01, 5.67
QUOTE TERRENO	225.15, 225.15, 225.08, 224.80, 224.78, 224.51, 224.38, 224.34
PROGRESSIVE PROGETTO	-3.25, 0.00, 3.25, 4.25, 5.27
PARZIALI PROGETTO	3.25, 3.25, 1.00, 1.02
QUOTE PROGETTO	225.21, 225.13, 225.05, 225.05, 224.37

PROFILO V5
SEZIONE 4
PROGRESSIVA 90.00

S STERRO	m²	1.86
B BASE	m²	0.65
P BONIFICA 30 CM	m²	2.15
Q SCOTICO 20 CM	m²	1.43
a USURA	m	6.50
v VEGETALE	m	1.29

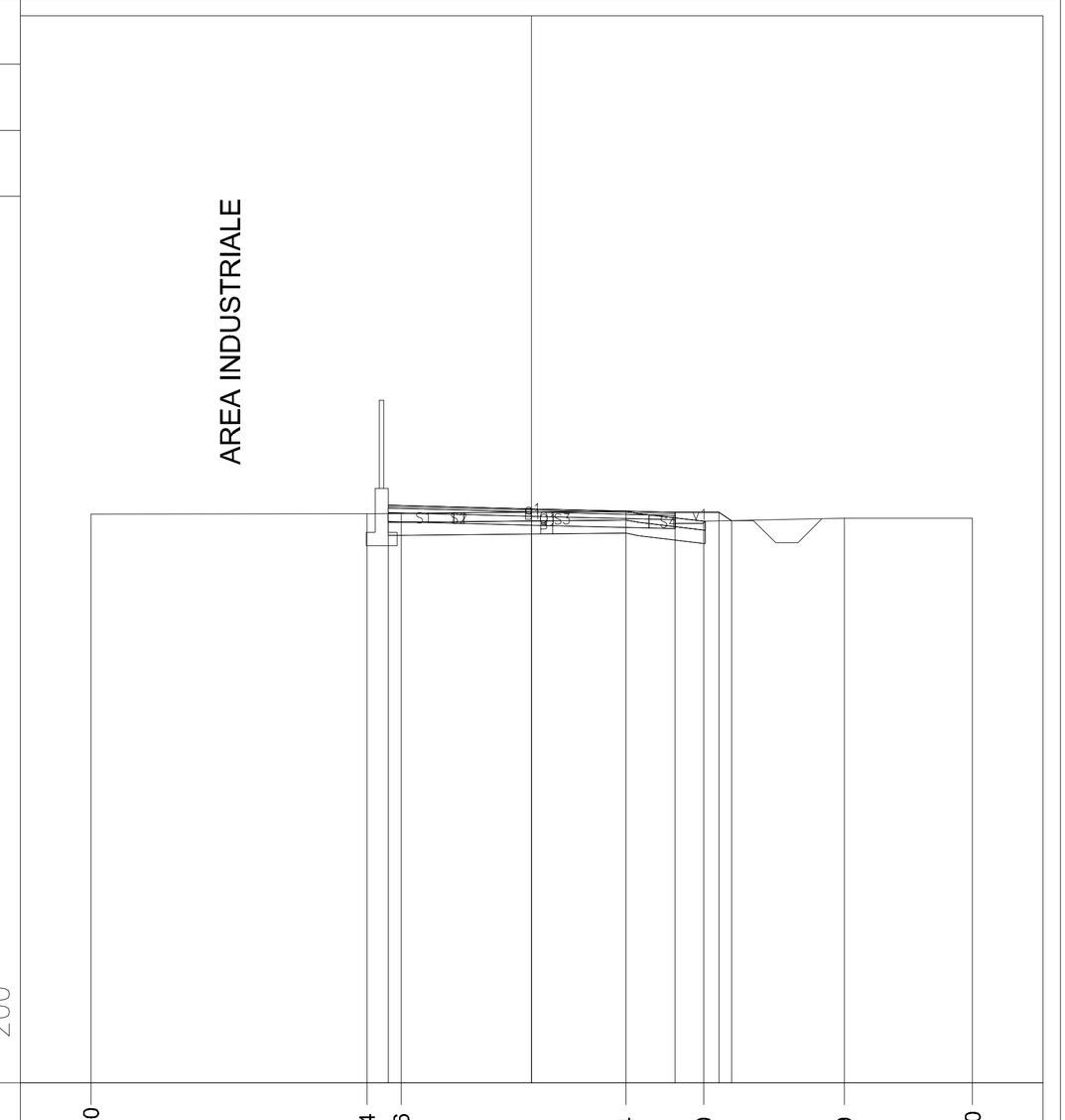

PROGRESSIVE TERRENO	-10.00, -3.74, -2.96, 2.14, 3.90, 7.09, 10.00
PARZIALI TERRENO	6.26, 0.78, 5.10, 1.76, 3.19, 2.91
QUOTE TERRENO	223.90, 223.90, 223.91, 223.96, 223.73, 223.80, 223.80
PROGRESSIVE PROGETTO	-3.25, 0.00, 3.25, 4.25, 4.54
PARZIALI PROGETTO	3.25, 3.25, 1.00, 0.29
QUOTE PROGETTO	224.10, 224.02, 223.93, 223.93, 223.75

PROFILO V5
SEZIONE 5
PROGRESSIVA 120.00

S STERRO	m²	1.20
B BASE	m²	0.64
P BONIFICA 30 CM	m²	2.16
Q SCOTICO 20 CM	m²	1.44
a USURA	m	6.50
v VEGETALE	m	1.43

PROGRESSIVE TERRENO	-9.96, -4.24, -3.02, -1.13, -0.42, 2.28, 3.15, 3.89, 10.00
PARZIALI TERRENO	5.72, 1.22, 1.89, 0.71, 2.70, 0.87, 0.74, 6.11
QUOTE TERRENO	223.30, 223.23, 223.24, 223.25, 223.28, 223.39, 223.25, 223.11, 223.17
PROGRESSIVE PROGETTO	-3.25, 0.00, 3.25, 4.25, 4.68
PARZIALI PROGETTO	3.25, 3.25, 1.00, 0.43
QUOTE PROGETTO	223.56, 223.48, 223.40, 223.40, 223.11

PROFILO V5
SEZIONE 6
PROGRESSIVA 150.00

S STERRO	m²	0.90
R RIPORTO	m²	0.00
B BASE	m²	0.64
P BONIFICA 30 CM	m²	2.15
Q SCOTICO 20 CM	m²	1.44
a USURA	m	6.50
v VEGETALE	m	1.46

PROGRESSIVE TERRENO	-10.00, -5.16, -2.24, 1.73, 2.48, 3.60, 10.00
PARZIALI TERRENO	4.84, 2.92, 3.97, 0.75, 1.12, 6.40
QUOTE TERRENO	222.84, 222.88, 222.89, 222.87, 222.90, 222.75, 222.71
PROGRESSIVE PROGETTO	-3.25, 0.00, 3.25, 4.25, 4.71
PARZIALI PROGETTO	3.25, 3.25, 1.00, 0.46
QUOTE PROGETTO	223.19, 223.11, 223.03, 223.03, 222.72

PROFILO V5
SEZIONE 7
PROGRESSIVA 180.00

S STERRO	m²	1.09
B BASE	m²	0.64
P BONIFICA 30 CM	m²	2.12
Q SCOTICO 20 CM	m²	1.42
a USURA	m	6.50
v VEGETALE	m	1.39

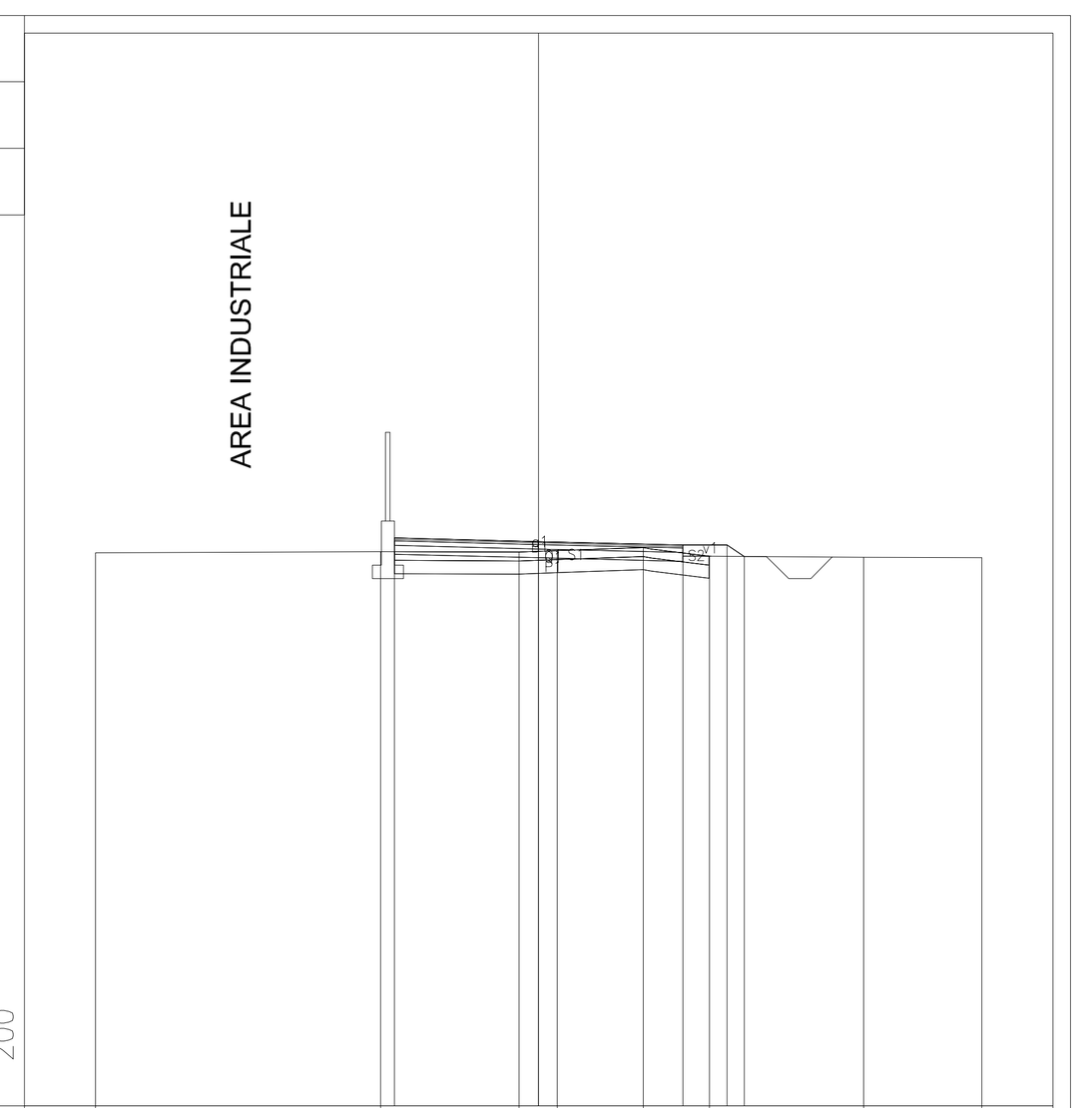

PROGRESSIVE TERRENO	-10.00, -3.57, -0.44, 0.42, 2.36, 3.86, 7.33, 10.00
PARZIALI TERRENO	6.43, 3.13, 0.86, 1.94, 1.50, 3.47, 2.67
QUOTE TERRENO	222.48, 222.51, 222.49, 222.53, 222.60, 222.40, 222.38, 222.37
PROGRESSIVE PROGETTO	-3.25, 0.00, 3.25, 4.25, 4.64
PARZIALI PROGETTO	3.25, 3.25, 1.00, 0.39
QUOTE PROGETTO	222.81, 222.73, 222.65, 222.65, 222.40

PROFILO V5
SEZIONE 8
PROGRESSIVA 210.00

S STERRO	m²	2.28
B BASE	m²	0.66
P BONIFICA 30 CM	m²	2.19
Q SCOTICO 20 CM	m²	1.46
a USURA	m	6.50
v VEGETALE	m	1.17

PROGRESSIVE TERRENO	-10.00, -3.61, -1.18, -0.51, 2.15, 3.02, 3.66, 10.00
PARZIALI TERRENO	6.39, 2.43, 0.67, 2.66, 0.87, 0.64, 6.34
QUOTE TERRENO	222.24, 222.27, 222.28, 222.31, 222.43, 222.31, 222.19, 222.05
PROGRESSIVE PROGETTO	-3.25, 0.00, 3.25, 4.25, 4.42
PARZIALI PROGETTO	3.25, 3.25, 1.00, 0.17
QUOTE PROGETTO	222.45, 222.37, 222.29, 222.29, 222.18

PROFILO V5
SEZIONE 9
PROGRESSIVA 240.00

S STERRO	m²	2.37
R RIPORTO	m²	0.01
B BASE	m²	0.66
P BONIFICA 30 CM	m²	2.16
Q SCOTICO 20 CM	m²	1.48
a USURA	m	6.50
v VEGETALE	m	1.49

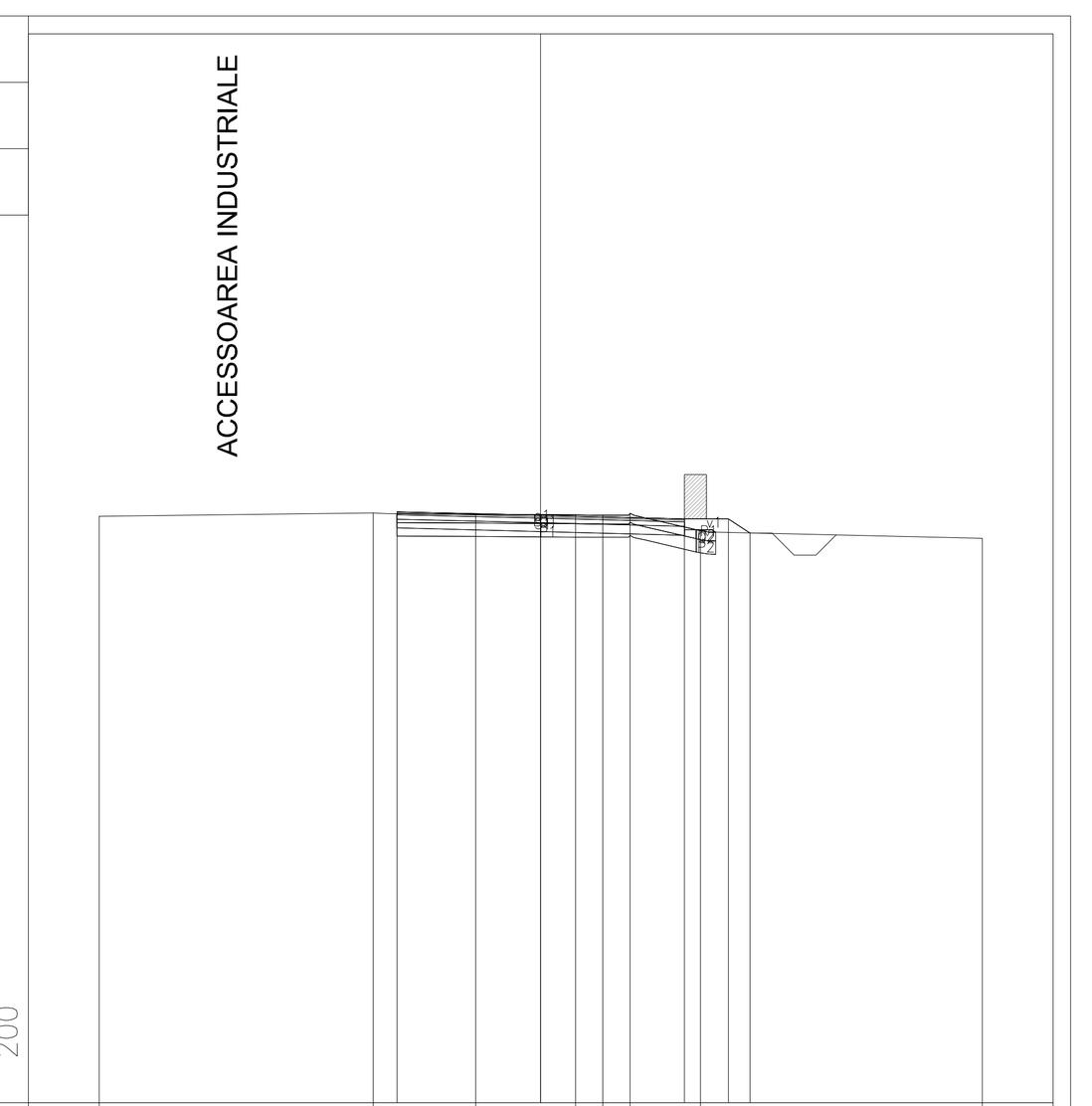

PROGRESSIVE TERRENO	-10.00, -3.80, -1.48, 0.79, 1.40, 2.02, 3.62, 10.00
PARZIALI TERRENO	6.20, 2.32, 2.27, 0.61, 0.62, 1.60, 6.38
QUOTE TERRENO	222.28, 222.35, 222.32, 222.31, 222.30, 222.34, 221.95, 221.78
PROGRESSIVE PROGETTO	-3.25, 0.00, 3.25, 4.25, 4.74
PARZIALI PROGETTO	3.25, 3.25, 1.00, 0.49
QUOTE PROGETTO	222.38, 222.30, 222.22, 222.22, 221.90

PROFILO V5
SEZIONE 10
PROGRESSIVA 270.00

S STERRO	m²	0.89
B BASE	m²	0.64
P BONIFICA 30 CM	m²	2.17
Q SCOTICO 20 CM	m²	1.42
a USURA	m	6.50
v VEGETALE	m	1.39

PROGRESSIVE TERRENO	-10.00, -7.93, -4.82, -4.29, -3.50, -2.80, -0.96, 0.78, 1.44, 2.83, 3.49, 4.33, 5.00, 6.13, 6.98, 8.13, 9.08, 10.00
PARZIALI TERRENO	2.07, 3.11, 0.53, 0.79, 0.70, 1.84, 1.74, 0.66, 1.39, 0.66, 0.84, 0.67, 1.13, 0.85, 1.15, 0.95, 0.92
QUOTE TERRENO	221.86, 221.95, 221.94, 222.32, 222.27, 222.27, 222.22, 222.19, 222.18, 222.15, 222.12, 222.11, 222.10, 222.08, 222.07, 222.02, 222.02, 222.01
PROGRESSIVE PROGETTO	-3.25, 0.00, 3.25, 4.25, 4.64
PARZIALI PROGETTO	3.25, 3.25, 1.00, 0.39
QUOTE PROGETTO	222.52, 222.44, 222.36, 222.36, 222.10

PROFILO V5
SEZIONE 11
PROGRESSIVA 281.35

S STERRO	m²	0.42
R RIPORTO	m²	4.16
B BASE	m²	0.66
P BONIFICA 30 CM	m²	2.75
Q SCOTICO 20 CM	m²	1.85
a USURA	m	6.50
v VEGETALE	m	3.98

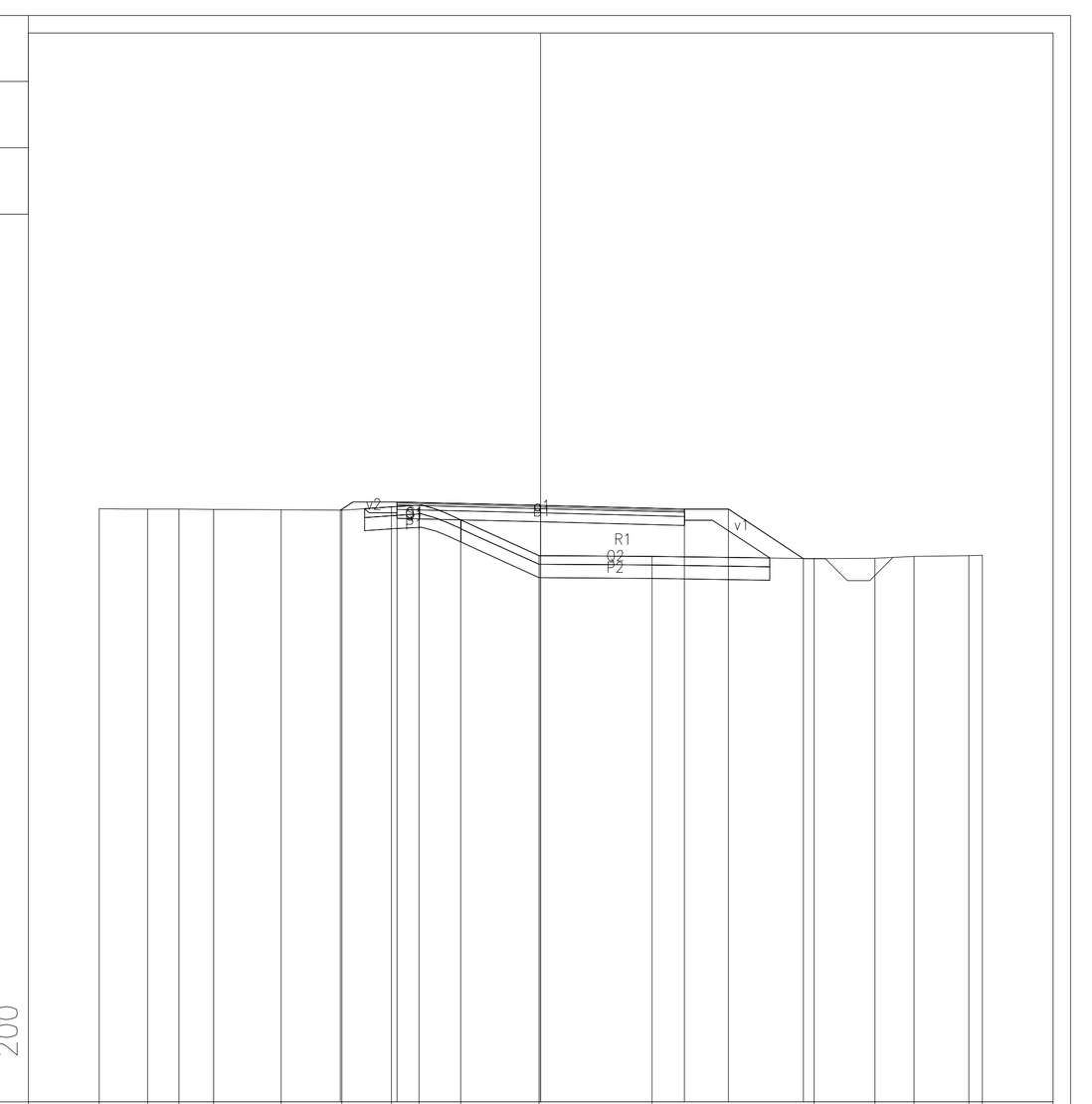

PROGRESSIVE TERRENO	-10.00, -8.90, -8.19, -7.41, -5.88, -4.50, -3.38, -2.76, -1.81, -0.04, 2.52, 6.19, 7.57, 8.45, 9.69, 10.00
PARZIALI TERRENO	1.10, 0.71, 0.78, 1.53, 1.38, 1.12, 0.62, 0.95, 1.77, 2.56, 3.67, 1.38, 0.88, 1.24, 0.31
QUOTE TERRENO	222.43, 222.42, 222.42, 222.41, 222.41, 222.40, 222.47, 222.51, 222.18, 221.37, 221.35, 221.30, 221.31, 221.35, 221.37, 221.37
PROGRESSIVE PROGETTO	-4.53, -3.25, 0.00, 3.25, 4.25, 5.95
PARZIALI PROGETTO	1.28, 3.25, 3.25, 1.00, 1.70
QUOTE PROGETTO	222.40, 222.58, 222.50, 222.42, 222.42, 221.30

CHIAVE DI LETTURA

PROFILO V3
SEZIONE 6
PROGRESSIVA 150.00

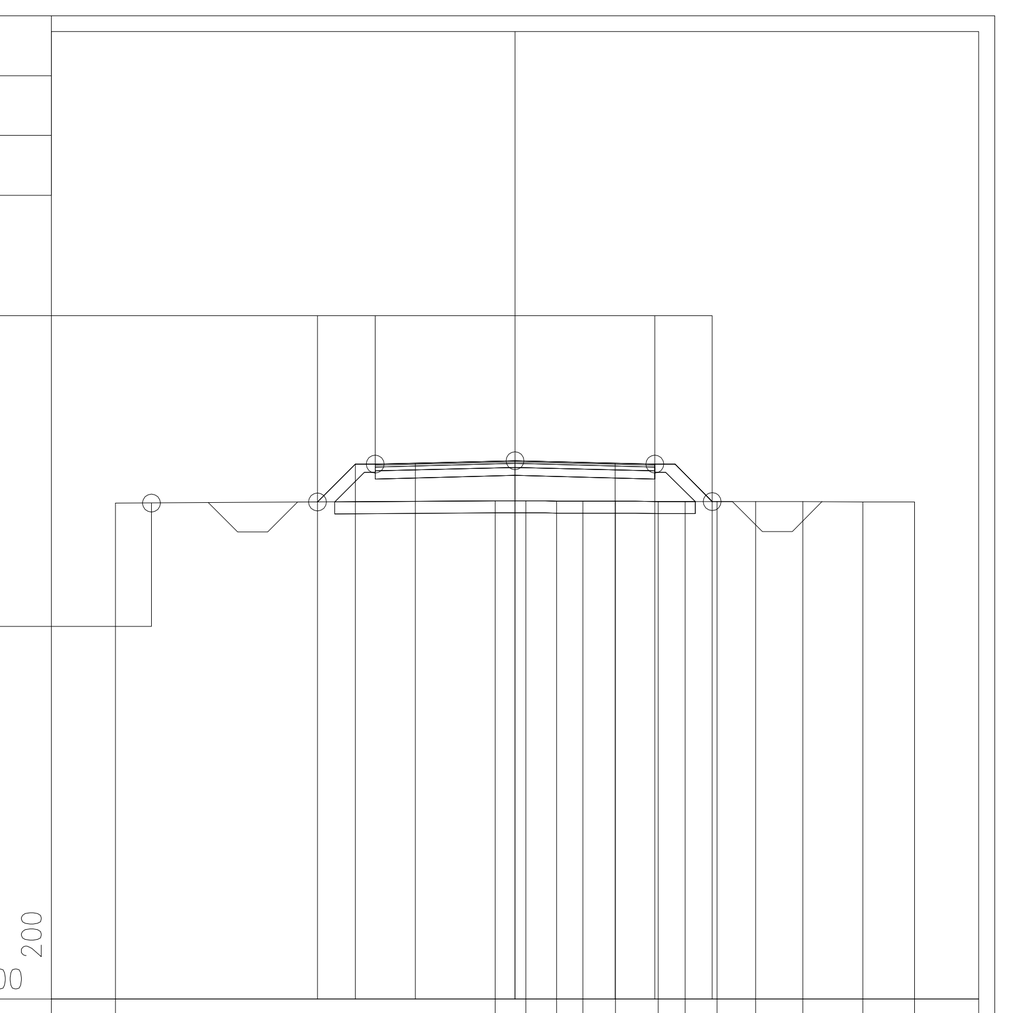

PROGRESSIVE TERRENO	-10.00, -0.50, 0.27, 1.04, 1.70, 2.52, 3.58, 4.25, 5.05, 6.02, 7.20, 8.70, 10.00
PARZIALI TERRENO	9.50, 0.77, 0.77, 0.66, 0.82, 1.06, 0.67, 0.80, 0.97, 1.18, 1.50, 1.30
QUOTE TERRENO	211.400, 211.462, 211.459, 211.456, 211.453, 211.449, 211.445, 211.443, 211.442, 211.441, 211.439, 211.436, 211.434
PROGRESSIVE PROGETTO	-4.94, -4.00, -2.50, 0.00, 2.50, 3.50, 4.94
PARZIALI PROGETTO	0.94, 1.50, 2.50, 2.50, 1.00, 0.50, 0.94
QUOTE PROGETTO	211.433, 212.378, 212.403, 212.465, 212.403, 212.378, 211.442

COMMITTENTE:
RFI RETE FERROVIARIA ITALIANA
GRUPPO FERROVIE DELLO STATO ITALIANE

ALTA SORVEGLIANZA:
ITALFERR
GRUPPO FERROVIE DELLO STATO ITALIANE

GENERAL CONTRACTOR:
COCIV
Consorzio Collegamenti Integrati Veloci

INFRASTRUTTURE FERROVIARIE STRATEGICHE DEFINITE DALLA LEGGE OBIETTIVO N.443/01

TRATTA A.V./A.C. TERZO VALICO DEI GIOVI
PROGETTO DEFINITIVO

INTERCONNESSIONE DI NOVI LIGURE ALTERNATIVA ALLO SHUNT
INFRASTRUTTURA
TRATTO APERTO
Sezioni correnti strada di accesso piazzale uscita di sicurezza pk 0+925 I.P.

GENERAL CONTRACTOR	DIRETTORE LAVORI	SCALA:
Consorzio Cociv Ing. E. Pagani		1:200

COMMESSA	LOTTO	FASE	ENTE	TIPO DOC.	OPERA/DISCIPLINA	PROGR.	REV.
A301	00	D	CV	W9	NVVI00	001	D

PROGETTAZIONE

Rev.	Descrizione emissione	Redatto	Data	Verificato	Data	Progettista Integratore	Data	IL PROGETTISTA
D00	Rev. prot. 0002131/CTVA M.A.T.T	ARCHINGEO	21/07/2016	COCIV	22/07/2016	A. Mancarella	22/07/2016	COCIV Dott. Ing. Aldo Mancarella Ordine Ingegneri Prov. TO n. 6271 R
B00	Modifica livelletta	COCIV	21/04/2015	COCIV	23/04/2015	A. Palomba	24/04/2015	
C00	Rev. istr. ITF A30100D13ISNVVI00001A	28/07/2015	COCIV	28/07/2015	COCIV	A. Mancarella	28/07/2015	

n. Elab.
Nome File: A301-00-D-CV-W9-NVVI-00-001-D00
CUP: F81H92000000008

Scala di plot: 1: 1