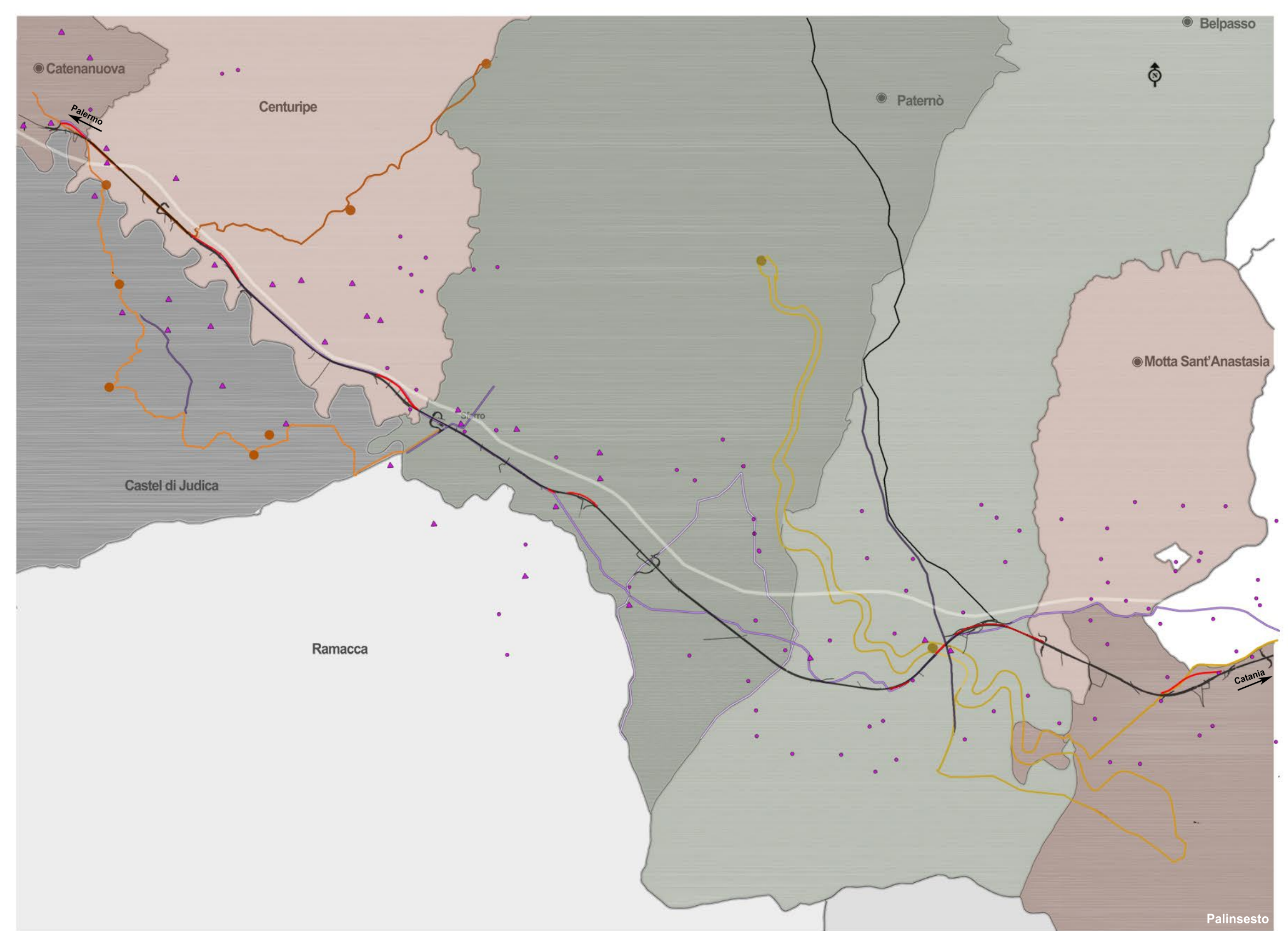




Planimetria 1:50.000






LEGENDA






Nuovi Interventi

-  Tracciato ferroviario di progetto
-  Tratti di linea storica dismessa





Attrattori turistici esistenti

-  Itinerario 1: Catenanuova Turcisi Sferro
-  Itinerario 2: Catenanuova castello Poira
-  Itinerario 3: dal Simeto a Paternò

Regie trazzere





- (restituzione desunta da cartografica IGM. Fonte: Soprintendenza Catania ed Enna)
-  Regia trazzera Catenanuova - Giarretta dei Monaci - Bivio Zia Lisa (Catania)
 -  Regia trazzera Bivio Cuba (Centuripe) - Bivio Romaco (Ramacca)
 -  Regia trazzera n° 1, Callagirone - Paternò: viabilità di transumanza
 -  Regia trazzera n° 55, Lentini - Paternò
 -  Regia trazzera n° 356, Bivio Cuticchi (Ramacca) - Bivio Poggio Monaco (Paternò) e biforcazione Bivio Pezza Medico - Portiera - Bivio Pezza lunga

Valenze storico-culturali




-  Aree soggette a vincolo archeologico (L. 1089/39)
-  Zone di interesse archeologico (D.Lgs. 42/2004, Art. 142, Lett. M)
-  Beni isolati con valenza storica non sottoposti a vincolo
-  Emergenze (PTPR - Regione Sicilia)

Valenze naturalistiche

(Carta della rete ecologica siciliana - Assessorato Territorio e Ambiente. 02/2015)

-  Aree protette
-  Zone umide da riqualificare
-  Aree lineari di collegamento
-  Aree lineari di collegamento da riqualificare

Aree comunali

-  Comuni che fanno parte dell'area "arancia rossa di Sicilia Igp"
-  Comuni che fanno parte dell'area "olio extravergine di oliva Etna Dop"
-  Confini comunali