








LEGENDA

-  Localizzazione IMPIANTO ORC
-  Localizzazione Cabina di Consegna dell'Impianto Pilota
-  Sostegni Elettrodotto MT (in Progetto)
-  Tracciato Elettrodotto MT (in Progetto)
-  Confine Comunale






Riperimetrazione Vincoli PTCP

-  Medio Alta Criticità "Classe B Zone ad Edificabilità Controllata"

Sistema della Produzione P

-  Zona D1+D3 - Attività Produttive Legate alle Risorse del Sottosuolo Attività Estrattive, Insempiamenti Produttivi Legati alla Risorsa Geotermica

Sistema della Paesaggio Rurale S

-  Zona E - Zona Agricola
Subsistema Zona E
 -  S1b - Territorio con Agricoltura Marginale del Tavolato Vulcanico del Poderetto e Colle del Torrente Romealla
 -  S2 - Territorio Agricolo ad Elevato Potenziale Produttivo del Podere Torracca
-  Zona E3 - Aree Boschive
Subsistema Zona E3
 -  Sb - Formazioni Vegetali a Carattere Boschivo per il Mantenimento e il Potenziamento della RERU