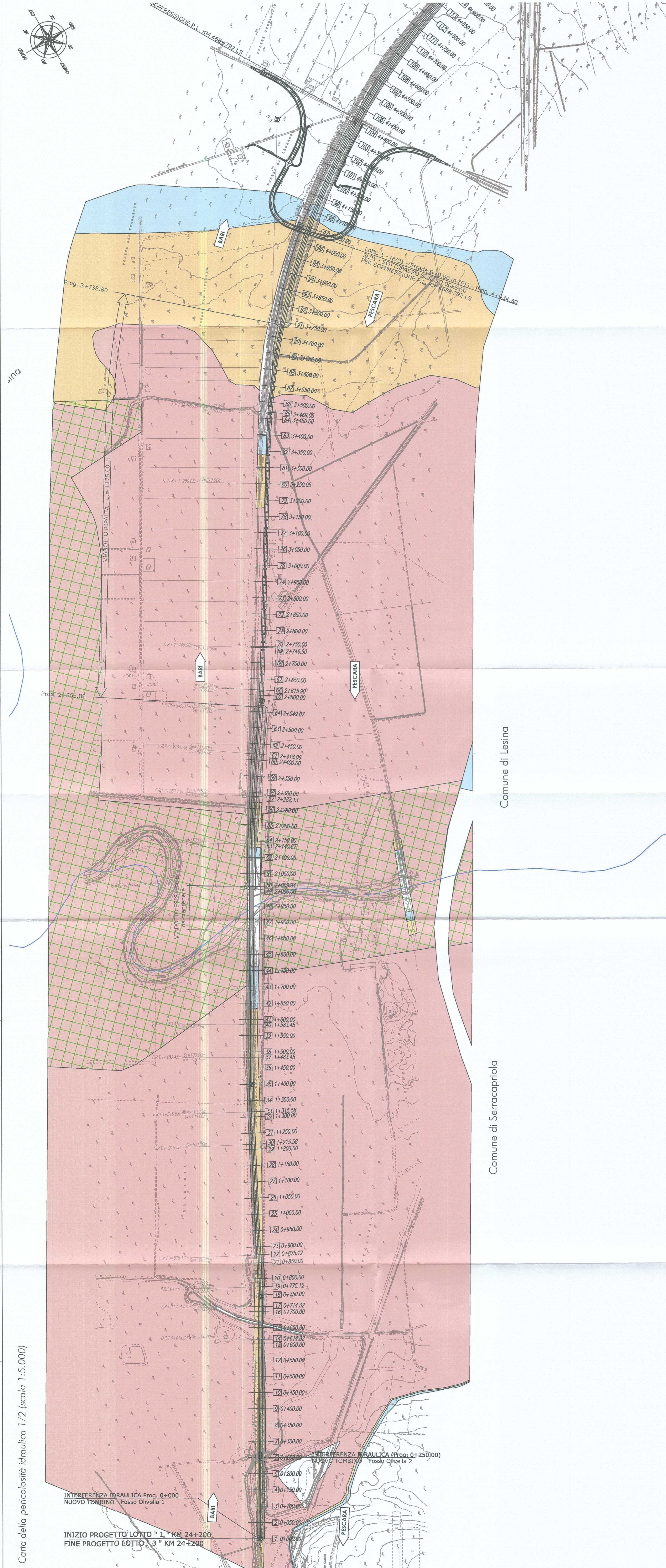
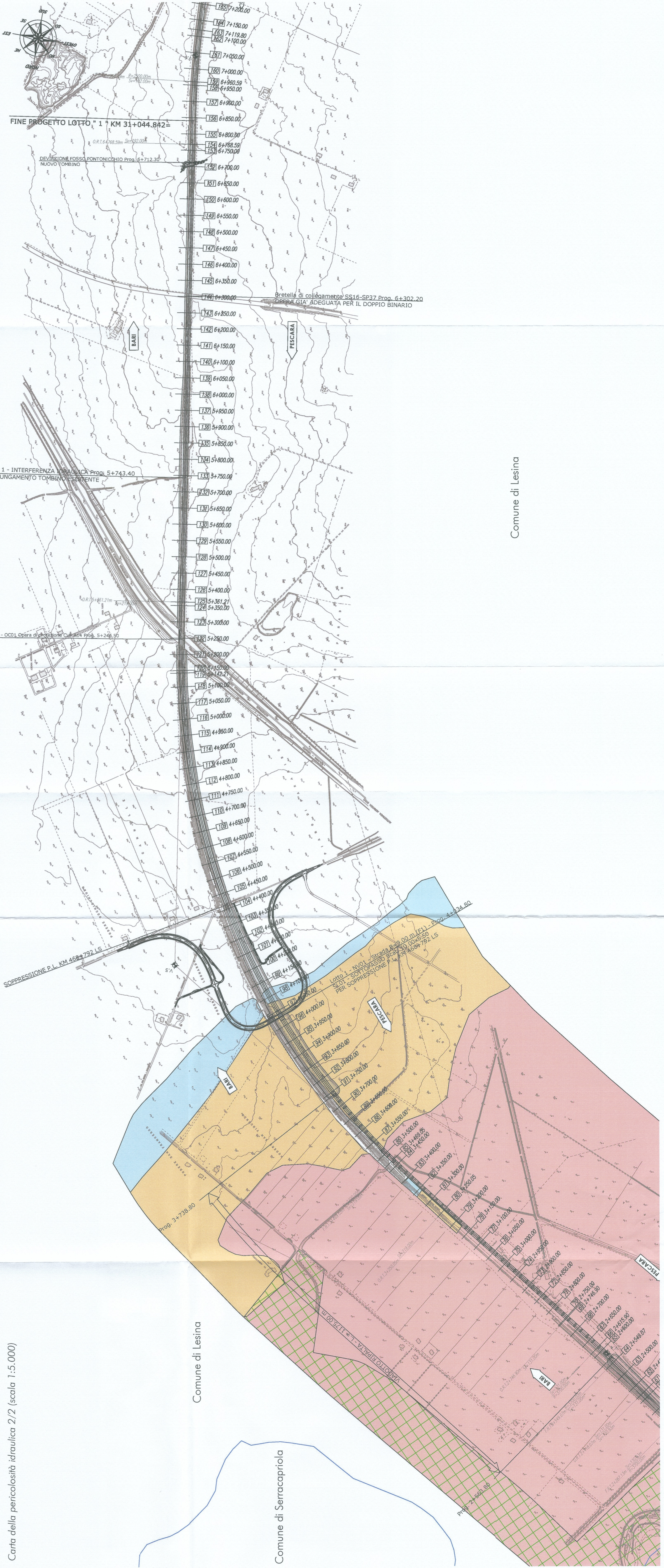


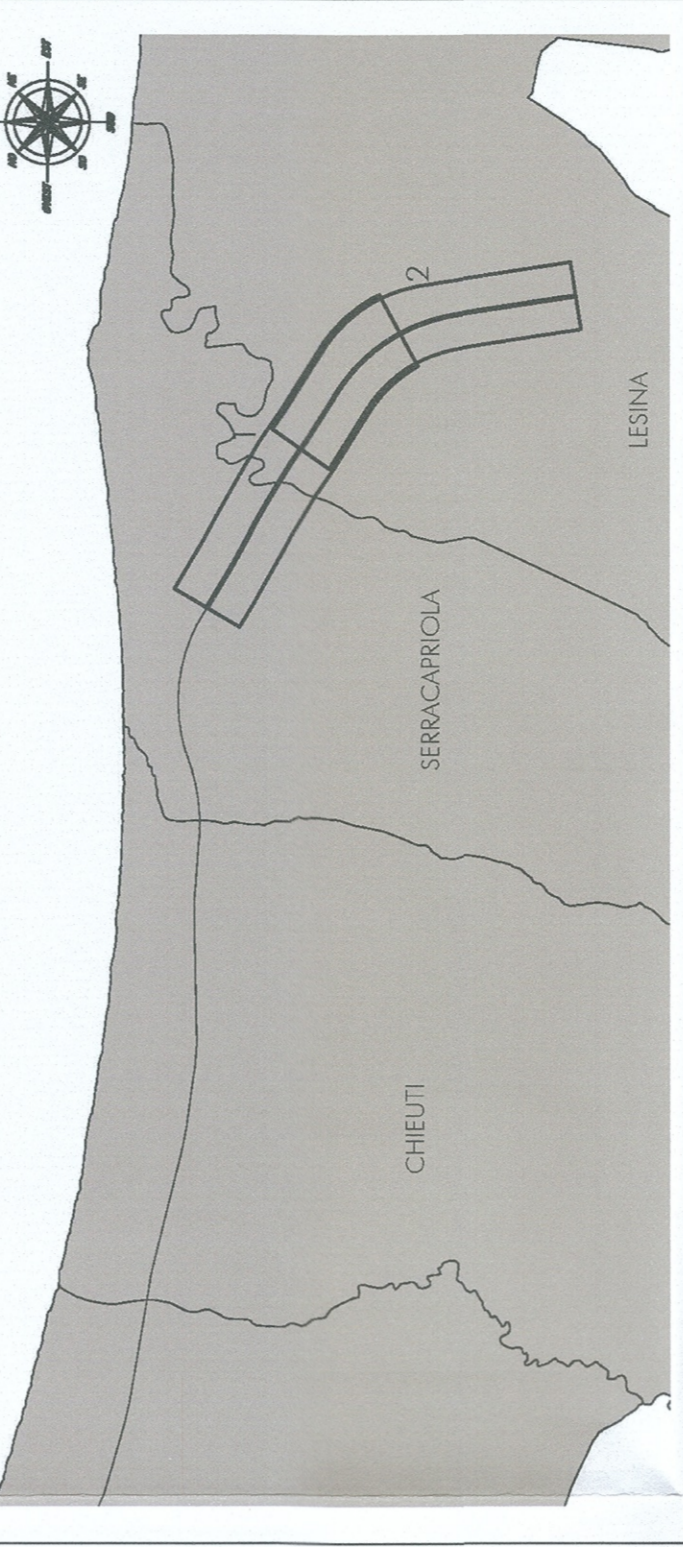
Carta della pericolosità idraulica 1/2 (scala 1:5.000)



Carta della pericolosità idraulica 2/2 (scala 1:5.000)



Pianta chiave (scala 1:100.000)



COMITANTE
IRPI
 DIREZIONE INVESTIMENTI
 DIREZIONE PROGRAMMI INVESTIMENTI
 DIRETTRICE SUD - PROGETTO ADRIATICA

PROGETTOREDINE
ITALFER
 GRUPPO RENOVAE DELLO STATO

DIREZIONE TECNICA
 U.O. GEOLOGIA

PROGETTO DEFINITIVO

LINEA PESCARA - BARI
 RADDOPPIO DELLA TRATTA FERRICHIARA-TERMOU - LESINA
 (Infrastrutture strategiche legge n. 443/2001)

Lotto 1: Ripetta - Lesina
 GEOLOGIA
 Centro della pericolosità idraulica

SCALA
 1:5.000

CONSEGNA	LOTTO	FILE	DATE	PRO.DOC.	OPERAZIONE	MODALITA'	PROG.	REV.
1100	01	D	69	G6	GE0001	002	A	

Rev.	Descrizione	Autore	Data	Validata	Data	Approvata	Data	Assistente Esec.	Data
A	INTERFERENZE

Comune di Lesina

Comune di Serracapriola

Comune di Lesina

Comune di Serracapriola

Comune di Lesina