SEZIONE N. : 13
Q. PROGETTO : 19.98
DIST.PROG. : 0+600.00

SCAVI E BONIFICHE	
STERRO	9.77 mq
BONIFICA	4.28 mq
RILEVATI	
RILEVATO	0.14 mq
TERRENO VEGETALE	4.85 m
SOVRASTRUTTURA	
SUPER COMPATTATO	3.40 m

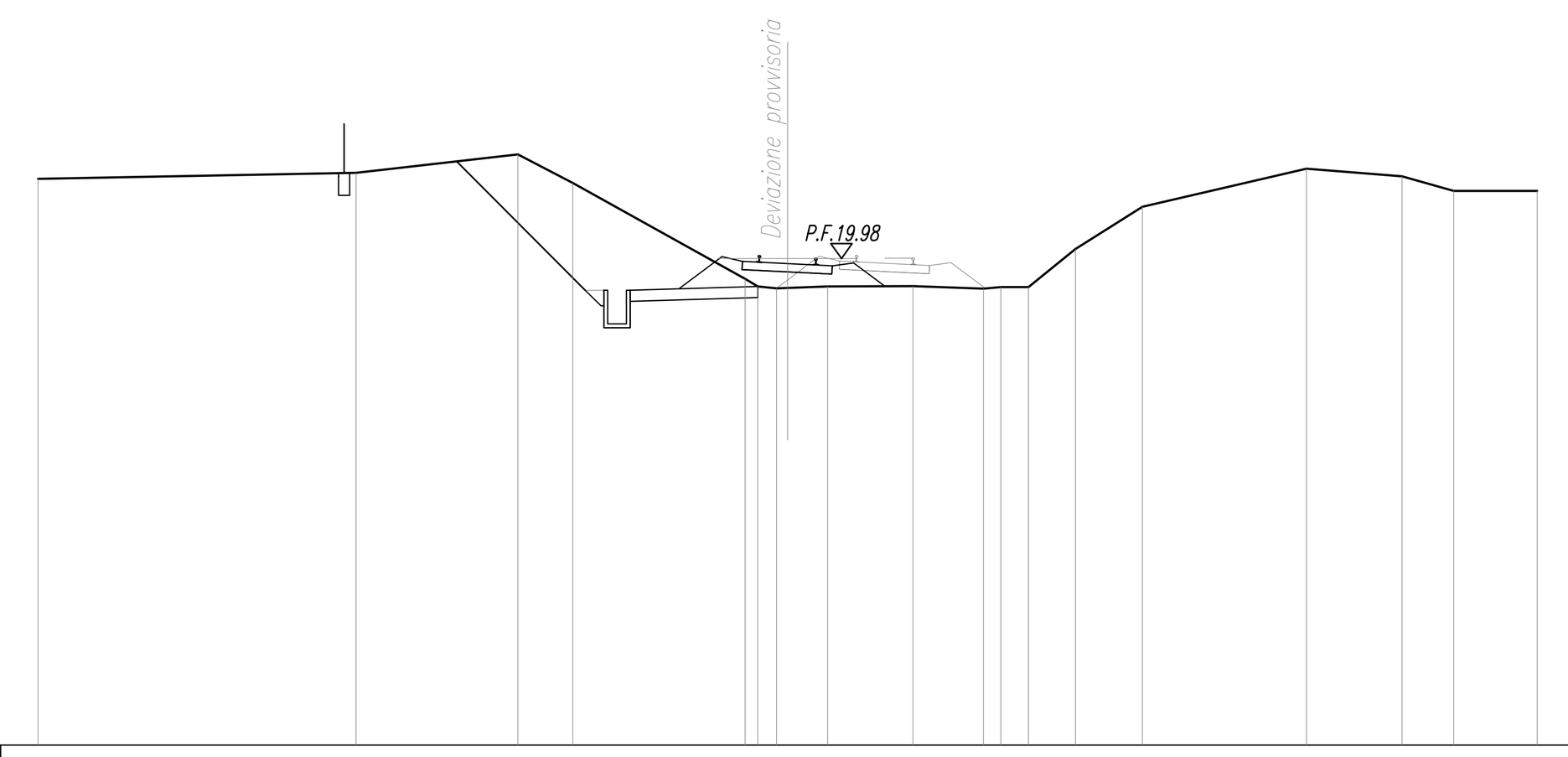

SCALA 1:200

Q.RIF. 7.00

QUOTE TERRENO	22.10 22.27 22.76 22.00 19.44 19.24 19.19 19.20 19.24 19.24 19.18 19.22 19.22 20.24 21.36 22.38 22.17 21.78 21.78
DIST.PARZIALI TERRENO	8.48 4.32 1.47 4.59 0.34 0.50 1.07 2.27 1.88 0.47 0.74 1.25 1.78 4.38 2.55 1.37 2.23
QUOTE PROGETTO	
DIST.PARZIALI PROGETTO	

SEZIONE N. : 14
Q. PROGETTO : 20.24
DIST.PROG. : 0+650.00

SCAVI E BONIFICHE	
STERRO	7.74 mq
BONIFICA	4.14 mq
RILEVATI	
RILEVATO	0.19 mq
TERRENO VEGETALE	3.93 m
SOVRASTRUTTURA	
SUPER COMPATTATO	3.76 m

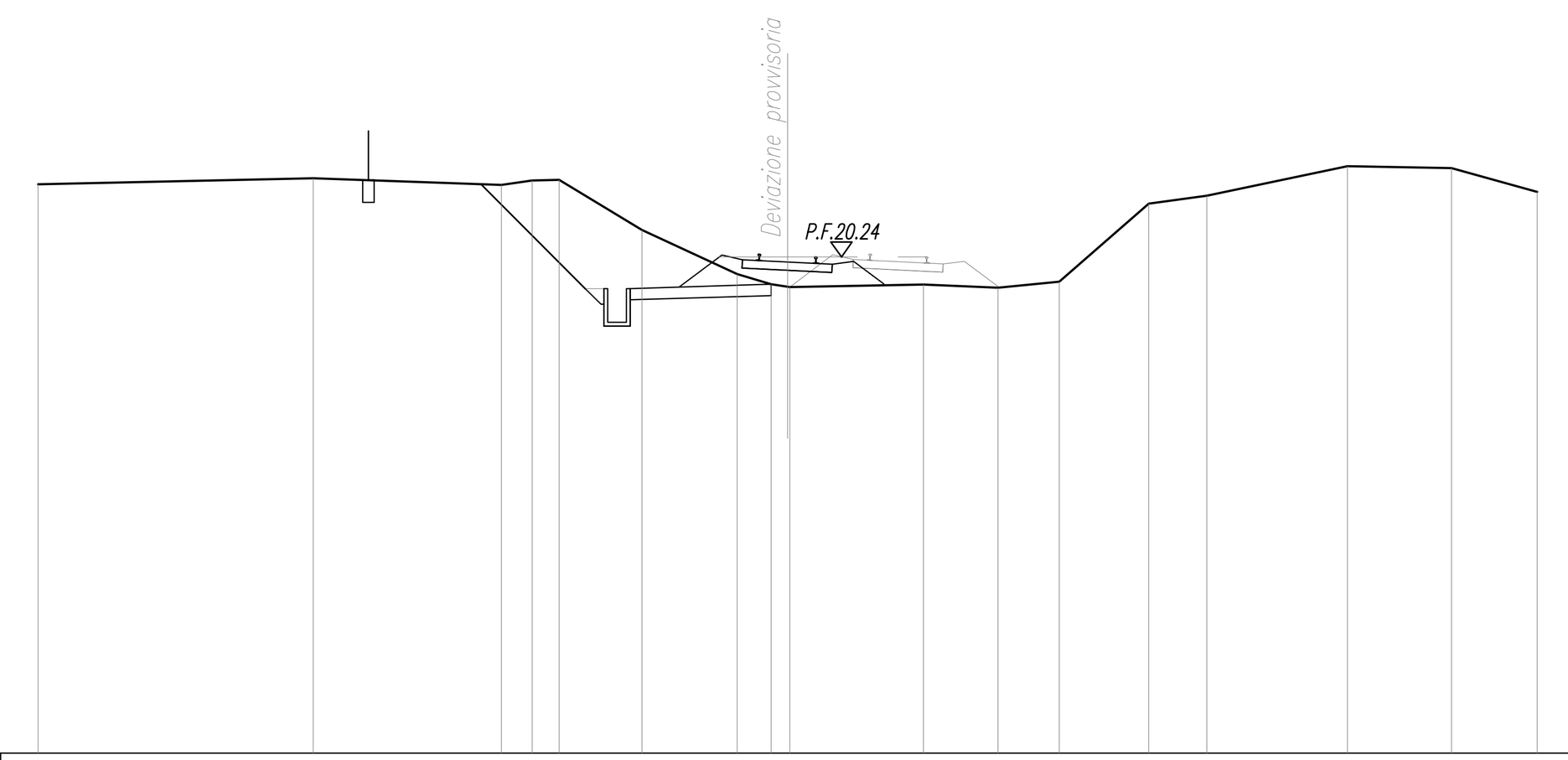

SCALA 1:200

Q.RIF. 7.00

QUOTE TERRENO	22.17 22.34 22.16 22.28 22.30 20.96 19.78 19.51 19.45 19.44 19.50 19.42 19.58 21.66 21.87 22.66 22.61 21.97
DIST.PARZIALI TERRENO	7.35 5.02 0.82 0.72 2.21 2.54 0.91 0.44 3.56 1.99 1.63 2.39 1.55 3.75 2.78 2.29
QUOTE PROGETTO	
DIST.PARZIALI PROGETTO	

SEZIONE N. : 15
Q. PROGETTO : 20.49
DIST.PROG. : 0+700.00

SCAVI E BONIFICHE	
STERRO	7.64 mq
BONIFICA	4.41 mq
RILEVATI	
RILEVATO	0.25 mq
TERRENO VEGETALE	4.21 m
SOVRASTRUTTURA	
SUPER COMPATTATO	4.12 m

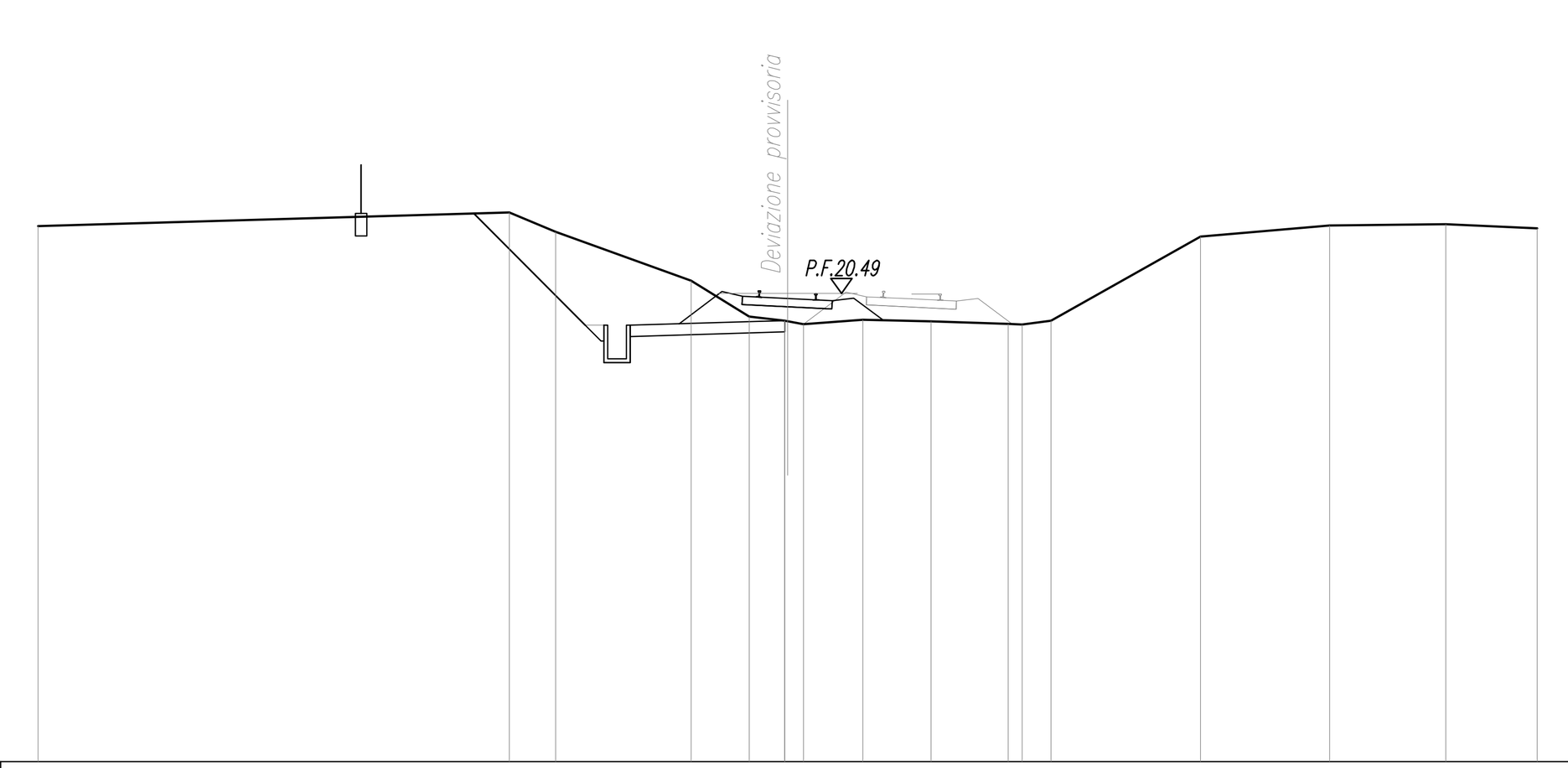

SCALA 1:200

Q.RIF. 8.00

QUOTE TERRENO	22.28 22.65 22.13 20.83 19.87 19.77 19.75 19.67 19.79 19.75 19.68 19.66 19.76 22.00 22.30 22.34 22.23
DIST.PARZIALI TERRENO	12.58 1.23 3.62 1.55 0.94 0.42 1.59 1.81 2.06 0.38 0.77 3.98 3.45 3.10 2.44
QUOTE PROGETTO	
DIST.PARZIALI PROGETTO	

SEZIONE N. : 16
Q. PROGETTO : 20.70
DIST.PROG. : 0+750.00

SCAVI E BONIFICHE	
STERRO	7.73 mq
BONIFICA	4.47 mq
RILEVATI	
RILEVATO	0.29 mq
TERRENO VEGETALE	3.95 m
SOVRASTRUTTURA	
SUPER COMPATTATO	4.44 m

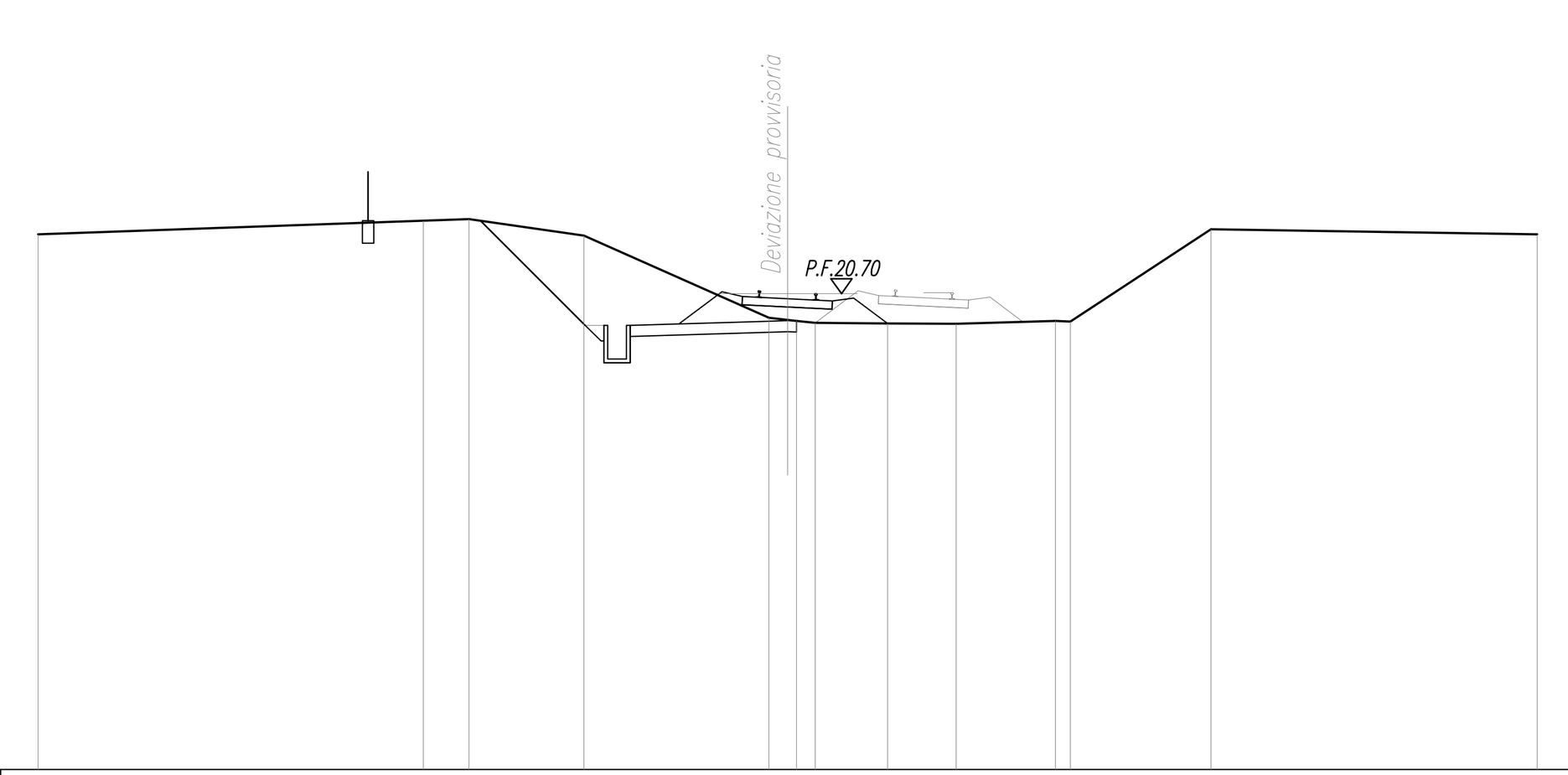

SCALA 1:200

Q.RIF. 8.00

QUOTE TERRENO	22.28 22.64 22.69 22.25 20.05 20.00 19.97 19.92 19.90 19.89 19.97 19.95 22.42 22.28
DIST.PARZIALI TERRENO	10.28 1.22 3.07 4.93 0.50 0.50 1.93 1.83 2.65 0.40 3.75 8.71
QUOTE PROGETTO	
DIST.PARZIALI PROGETTO	

SEZIONE N. : 17
Q. PROGETTO : 20.85
DIST.PROG. : 0+800.00

SCAVI E BONIFICHE	
STERRO	11.35 mq
BONIFICA	4.40 mq
RILEVATI	
RILEVATO	0.17 mq
TERRENO VEGETALE	3.20 m
SOVRASTRUTTURA	
SUPER COMPATTATO	4.79 m

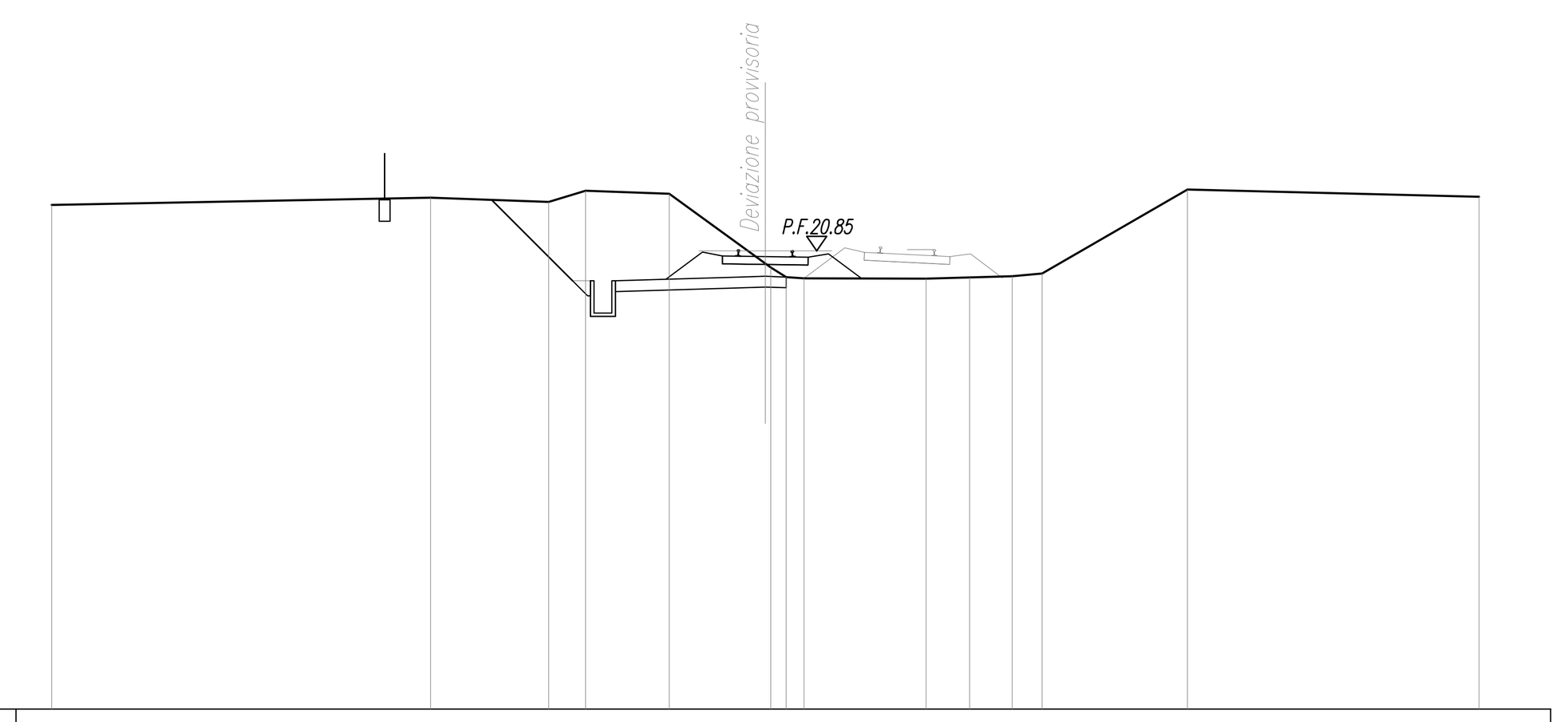

SCALA 1:200

Q.RIF. 8.00

QUOTE TERRENO	22.13 22.33 22.22 22.53 22.44 20.49 20.38 20.11 20.07 20.07 20.10 20.13 20.21 22.56 22.36
DIST.PARZIALI TERRENO	10.62 3.31 1.03 2.35 2.69 0.44 0.50 3.42 1.22 1.19 0.84 4.07 8.18
QUOTE PROGETTO	
DIST.PARZIALI PROGETTO	

SEZIONE N. : 18
Q. PROGETTO : 21.00
DIST.PROG. : 0+850.00

SCAVI E BONIFICHE	
STERRO	10.13 mq
BONIFICA	4.46 mq
RILEVATI	
RILEVATO	0.15 mq
TERRENO VEGETALE	2.81 m
SOVRASTRUTTURA	
SUPER COMPATTATO	5.19 m

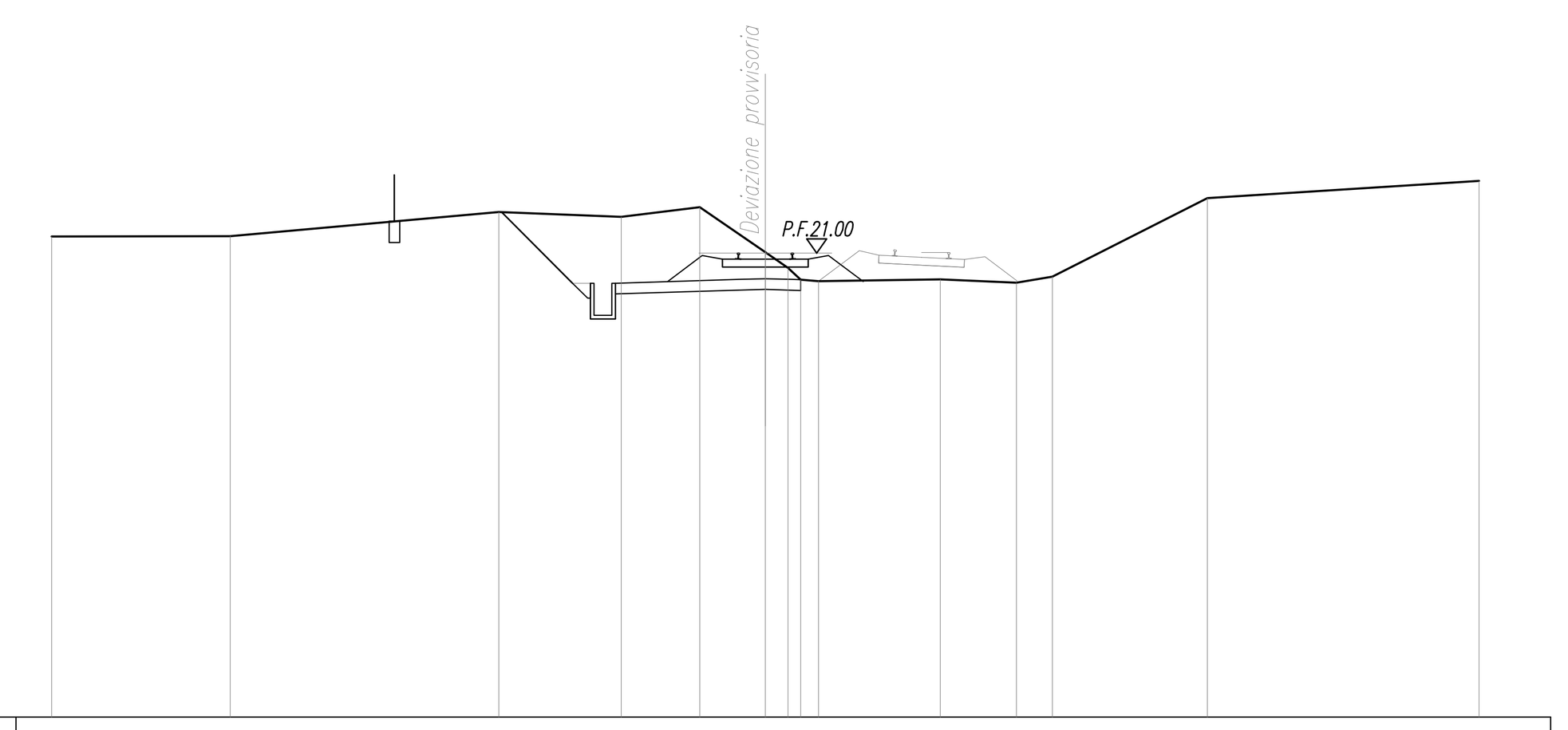

SCALA 1:200

Q.RIF. 8.00

QUOTE TERRENO	21.47 21.48 22.16 22.01 22.29 21.03 20.59 20.25 20.21 20.27 20.17 20.34 22.54 23.02
DIST.PARZIALI TERRENO	5.00 7.53 3.43 2.21 1.83 0.64 0.35 0.50 3.41 2.14 1.00 4.35 7.61
QUOTE PROGETTO	
DIST.PARZIALI PROGETTO	

SEZIONE N. : 19
Q. PROGETTO : 21.16
DIST.PROG. : 0+900.00

SCAVI E BONIFICHE	
STERRO	0.08 mq
BONIFICA	3.48 mq
RILEVATI	
RILEVATO	2.61 mq
SOVRASTRUTTURA	
SUPER COMPATTATO	5.91 m

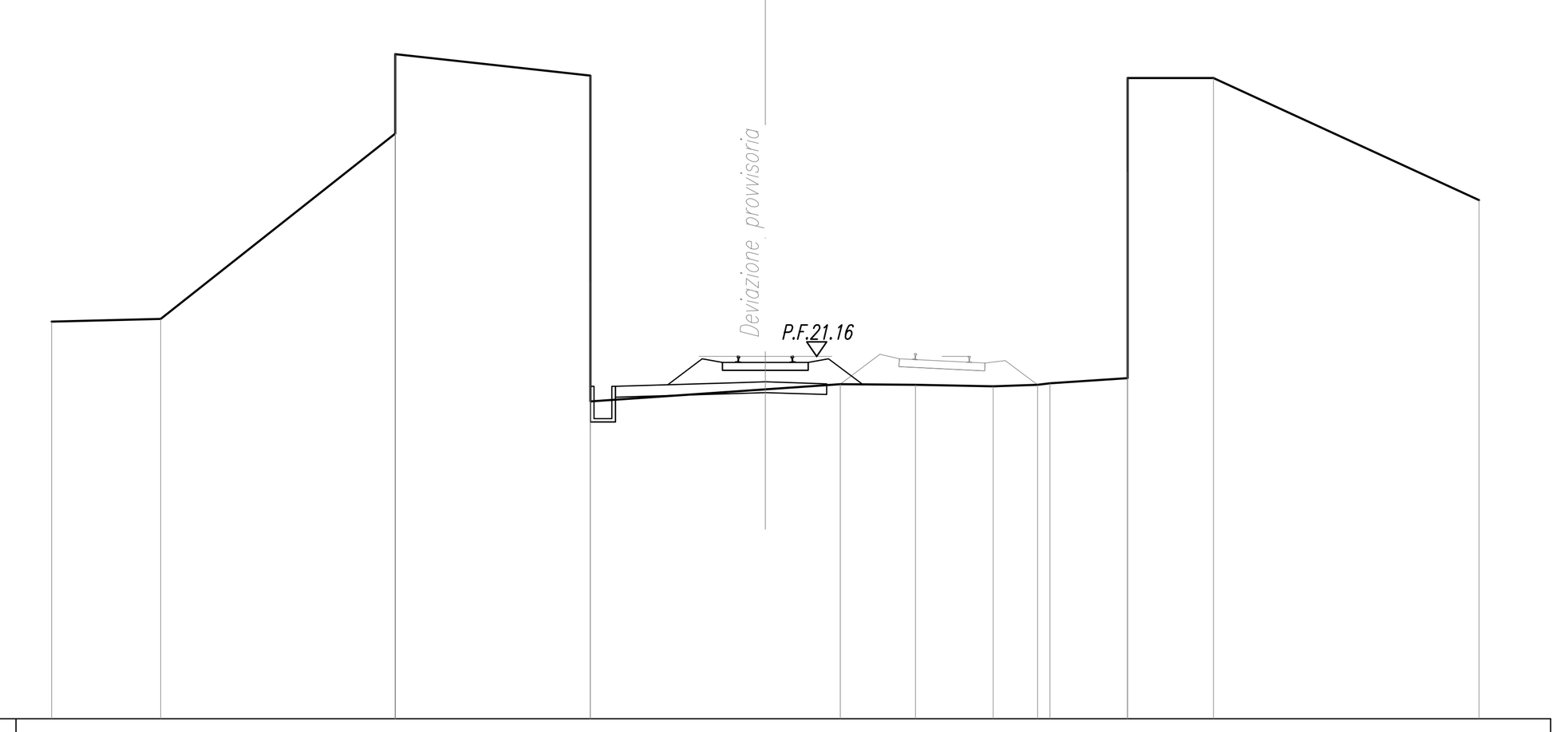

SCALA 1:200

Q.RIF. 11.00

QUOTE TERRENO	22.13 22.20 29.62 27.39 29.02 23.25 19.89 20.23 20.37 20.36 20.31 20.36 20.40 20.55 26.32 28.95 28.95 25.53
DIST.PARZIALI TERRENO	3.05 6.57 5.47 4.90 2.09 2.11 2.18 1.24 0.34 2.18 2.40 7.45
QUOTE PROGETTO	
DIST.PARZIALI PROGETTO	

SEZIONE N. : 20
Q. PROGETTO : 21.33
DIST.PROG. : 0+950.00

SCAVI E BONIFICHE	
STERRO	2.04 mq
SCOTICO	8.40 m
BONIFICA	2.96 mq
RILEVATI	
RILEVATO	2.09 mq
TERRENO VEGETALE	1.20 m
ANTICAPILLARE	9.41 m
SOVRASTRUTTURA	
SUPER COMPATTATO	8.40 m

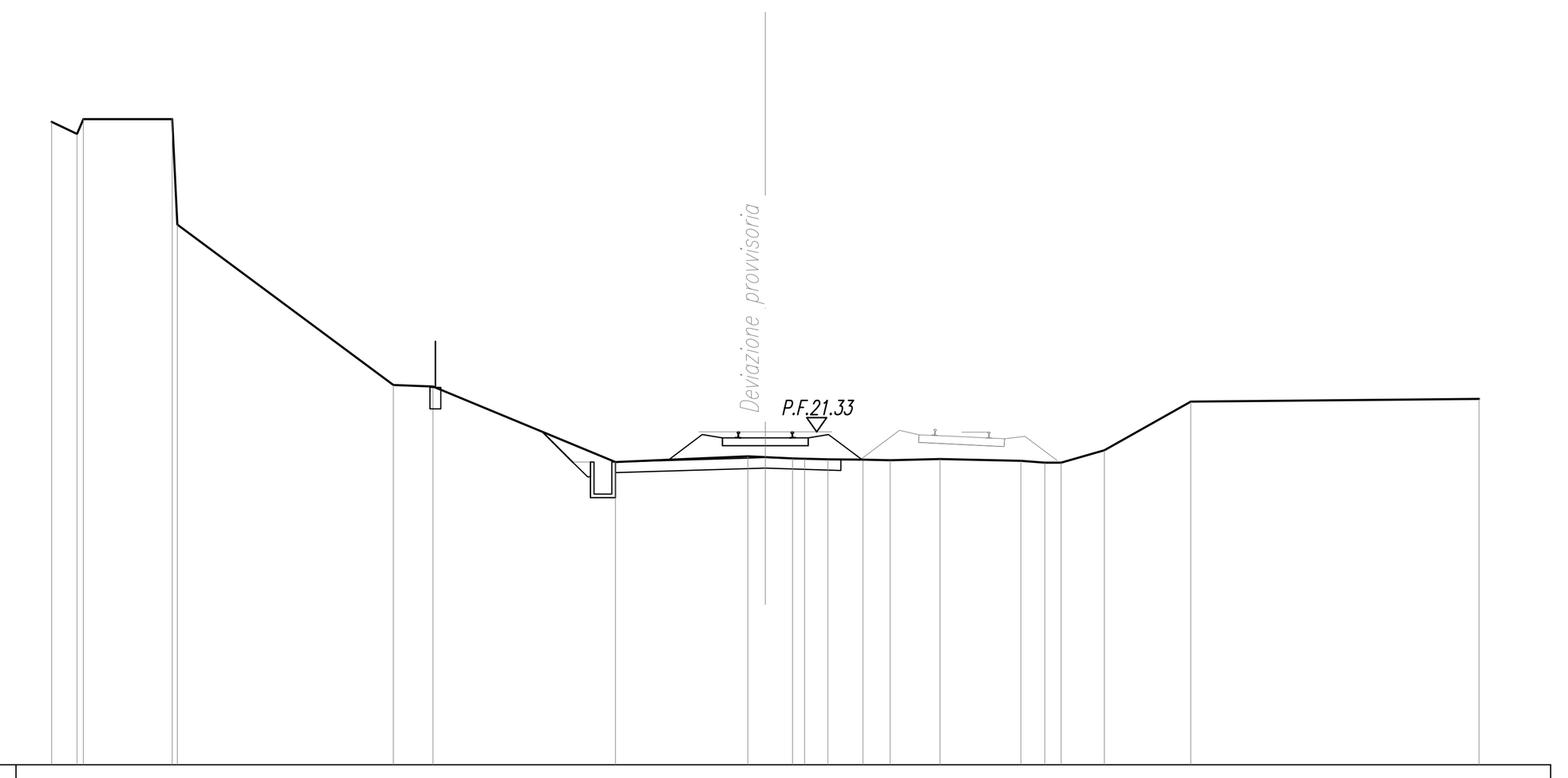

SCALA 1:200

Q.RIF. 12.00

QUOTE TERRENO	30.02 29.68 30.09 30.09 27.13 22.64 22.60 20.48 20.64 20.62 20.58 20.57 20.56 20.55 20.53 20.56 20.52 20.46 20.46 20.81 22.17 22.25
DIST.PARZIALI TERRENO	0.71 2.49 6.06 1.11 5.11 3.71 0.49 0.76 0.34 0.65 0.98 0.76 1.40 2.27 0.67 0.45 1.22 2.42 8.08
QUOTE PROGETTO	
DIST.PARZIALI PROGETTO	

SEZIONE N. : 21
Q. PROGETTO : 21.51
DIST.PROG. : 1+000.00

SCAVI E BONIFICHE	
STERRO	8.53 mq
BONIFICA	4.69 mq
RILEVATI	
RILEVATO	0.11 mq
TERRENO VEGETALE	1.05 m
SOVRASTRUTTURA	
SUPER COMPATTATO	6.91 m

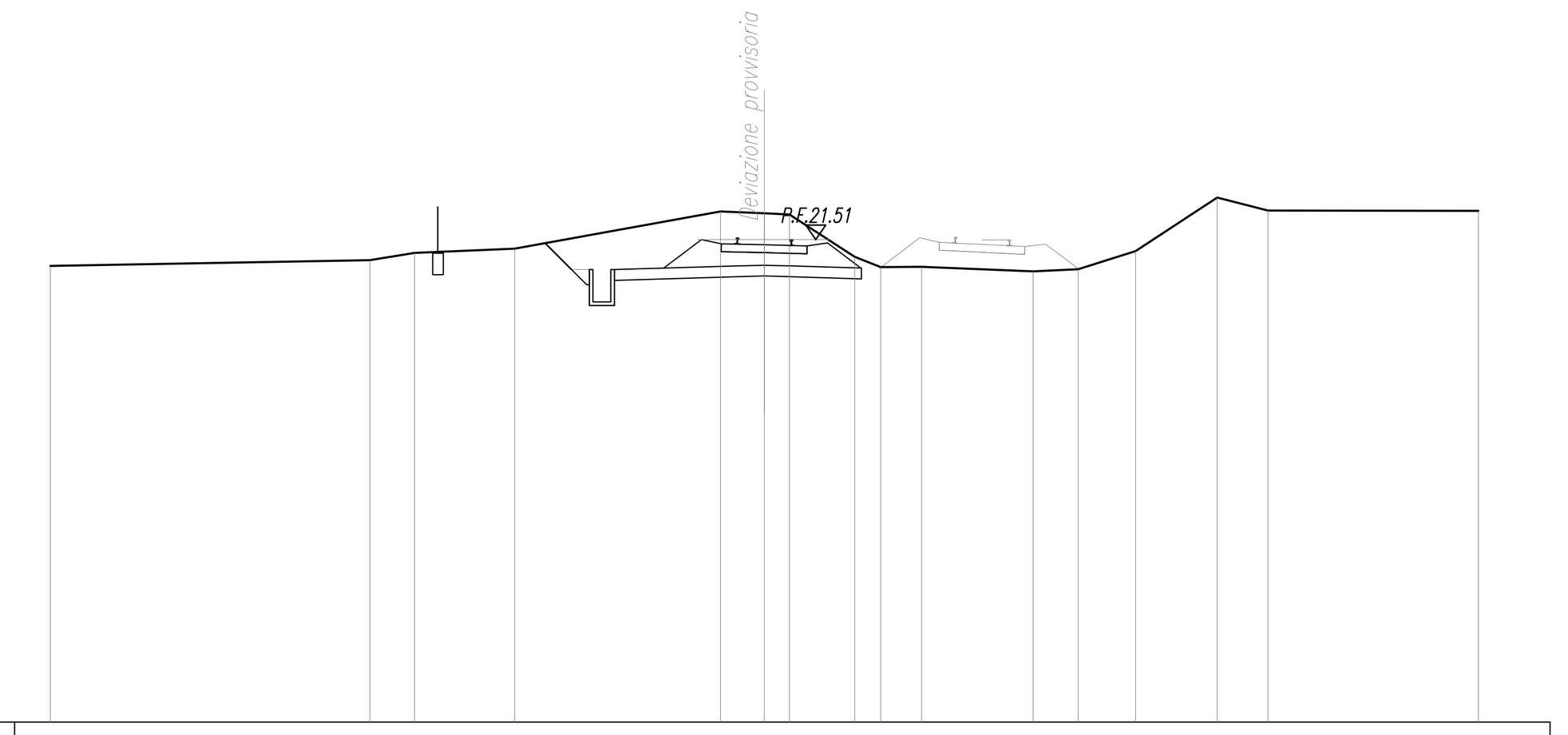

SCALA 1:200

Q.RIF. 8.00

QUOTE TERRENO	20.77 20.93 21.14 21.26 22.29 22.24 22.21 21.02 20.74 20.75 20.62 20.68 21.18 22.68 22.32 22.31
DIST.PARZIALI TERRENO	8.95 1.25 2.81 5.76 1.23 0.70 1.83 0.73 1.15 3.12 1.27 1.61 2.28 1.42 5.89
QUOTE PROGETTO	
DIST.PARZIALI PROGETTO	

SEZIONE N. : 22
Q. PROGETTO : 21.69
DIST.PROG. : 1+050.00

SCAVI E BONIFICHE	
STERRO	3.35 mq
BONIFICA	4.52 mq
RILEVATI	
RILEVATO	0.16 mq
TERRENO VEGETALE	0.57 m
SOVRASTRUTTURA	
SUPER COMPATTATO	6.91 m

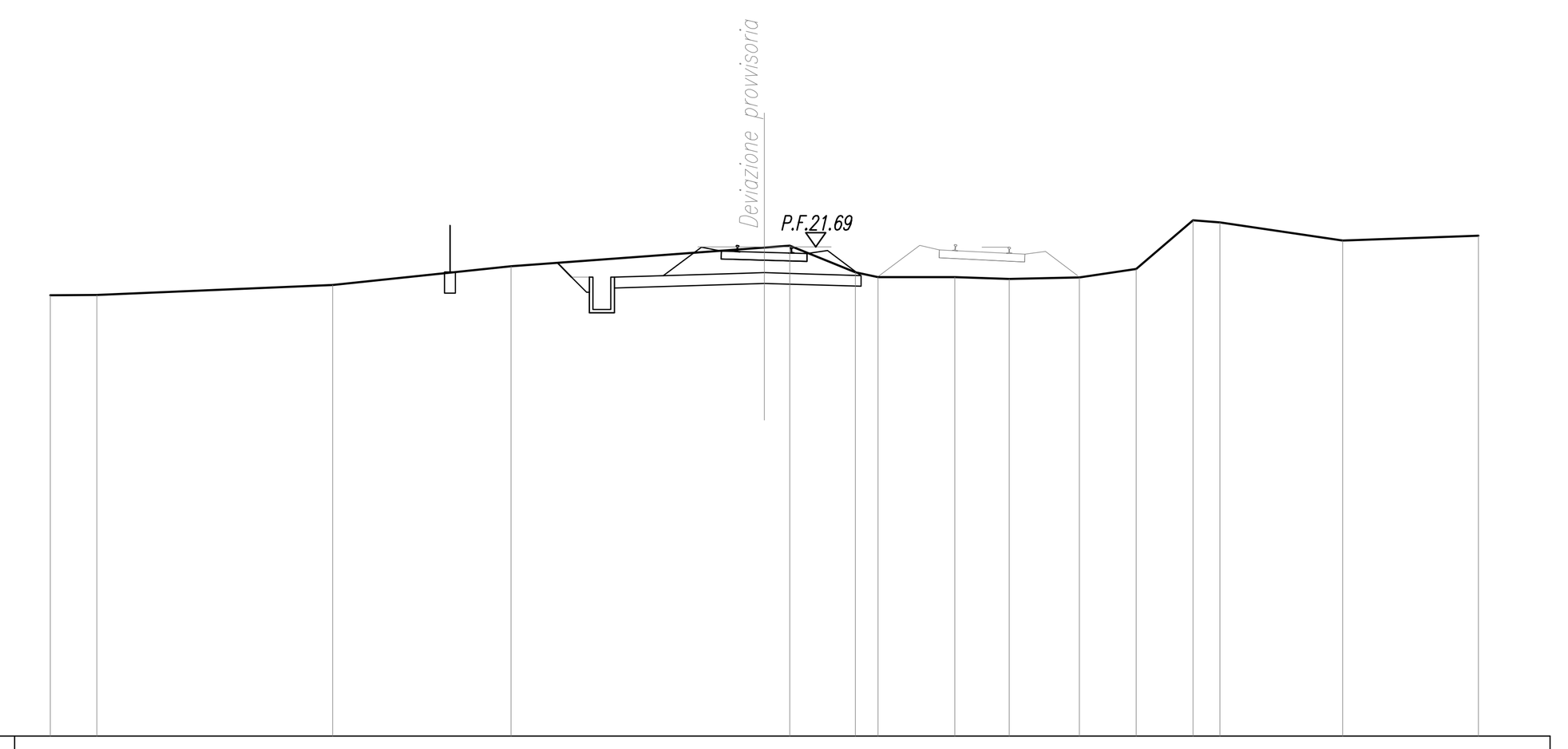

SCALA 1:200

Q.RIF. 8.00

QUOTE TERRENO	20.35 20.35 20.63 21.16 21.68 21.73 20.99 20.85 20.85 20.80 20.84 21.08 22.44 22.39 21.87 22.01
DIST.PARZIALI TERRENO	1.31 6.60 5.00 7.10 0.71 1.83 0.64 2.15 1.53 1.97 1.59 1.59 0.75 3.44 3.81
QUOTE PROGETTO	
DIST.PARZIALI PROGETTO	

SEZIONE N. : 23
Q. PROGETTO : 21.86
DIST.PROG. : 1+100.00

SCAVI E BONIFICHE	
BONIFICA	3.75 mq
RILEVATI	
RILEVATO	1.61 mq
TERRENO VEGETALE	1.00 m
SOVRASTRUTTURA	
SUPER COMPATTATO	6.35 m

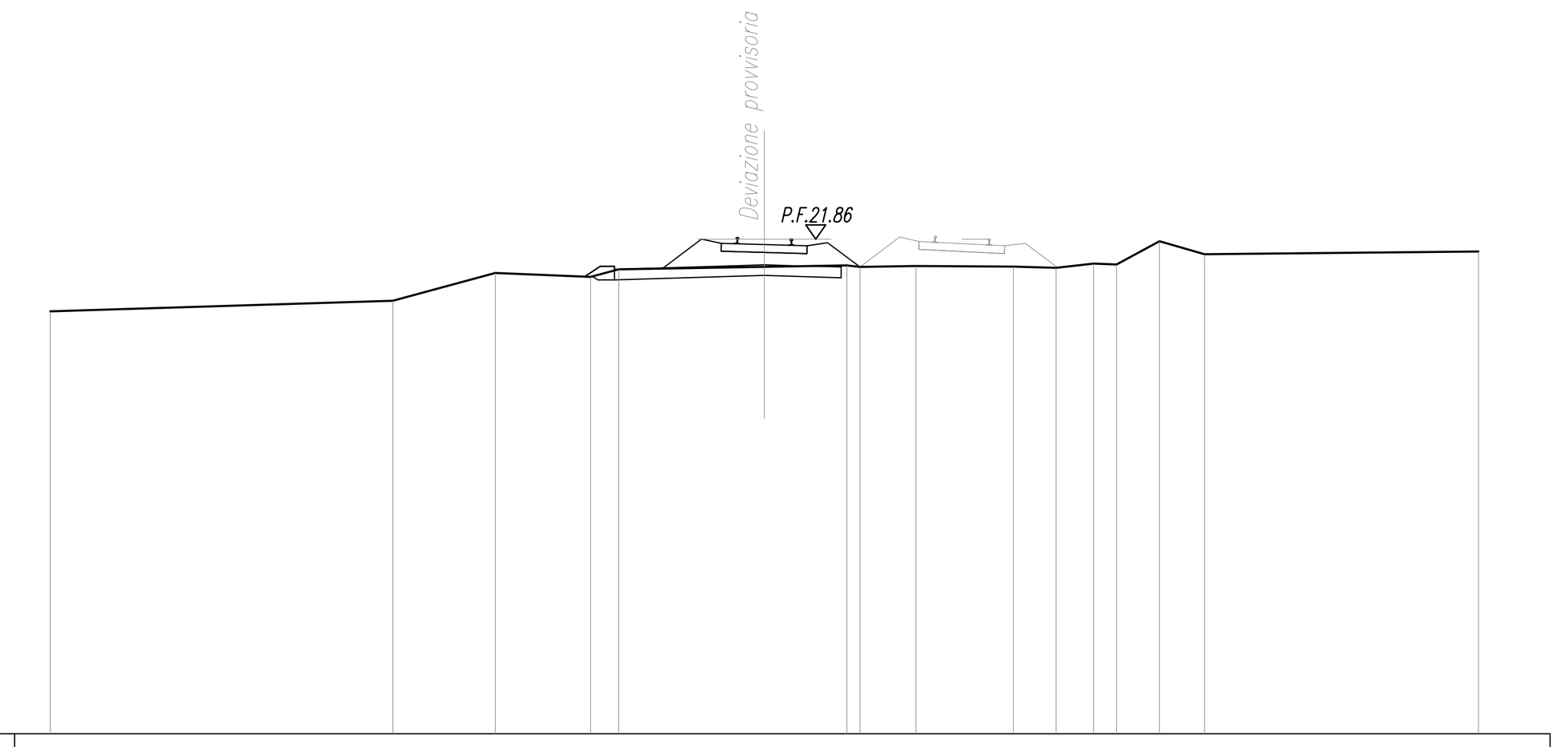

SCALA 1:200

Q.RIF. 8.00

QUOTE TERRENO	19.83 20.13 20.91 20.80 21.01 21.09 21.13 21.08 21.10 21.09 21.06 21.18 21.15 21.80 21.44 21.51
DIST.PARZIALI TERRENO	9.59 2.88 2.67 0.78 4.09 2.31 0.36 1.57 2.73 1.20 1.05 0.64 1.21 1.26 7.67
QUOTE PROGETTO	
DIST.PARZIALI PROGETTO	

SEZIONE N. : 24
Q. PROGETTO : 22.02
DIST.PROG. : 1+150.00

SCAVI E BONIFICHE	
SCOTICO	6.20 m
BONIFICA	1.25 mq
RILEVATI	
RILEVATO	4.63 mq
TERRENO VEGETALE	1.35 m
SOVRASTRUTTURA	
SUPER COMPATTATO	5.08 m

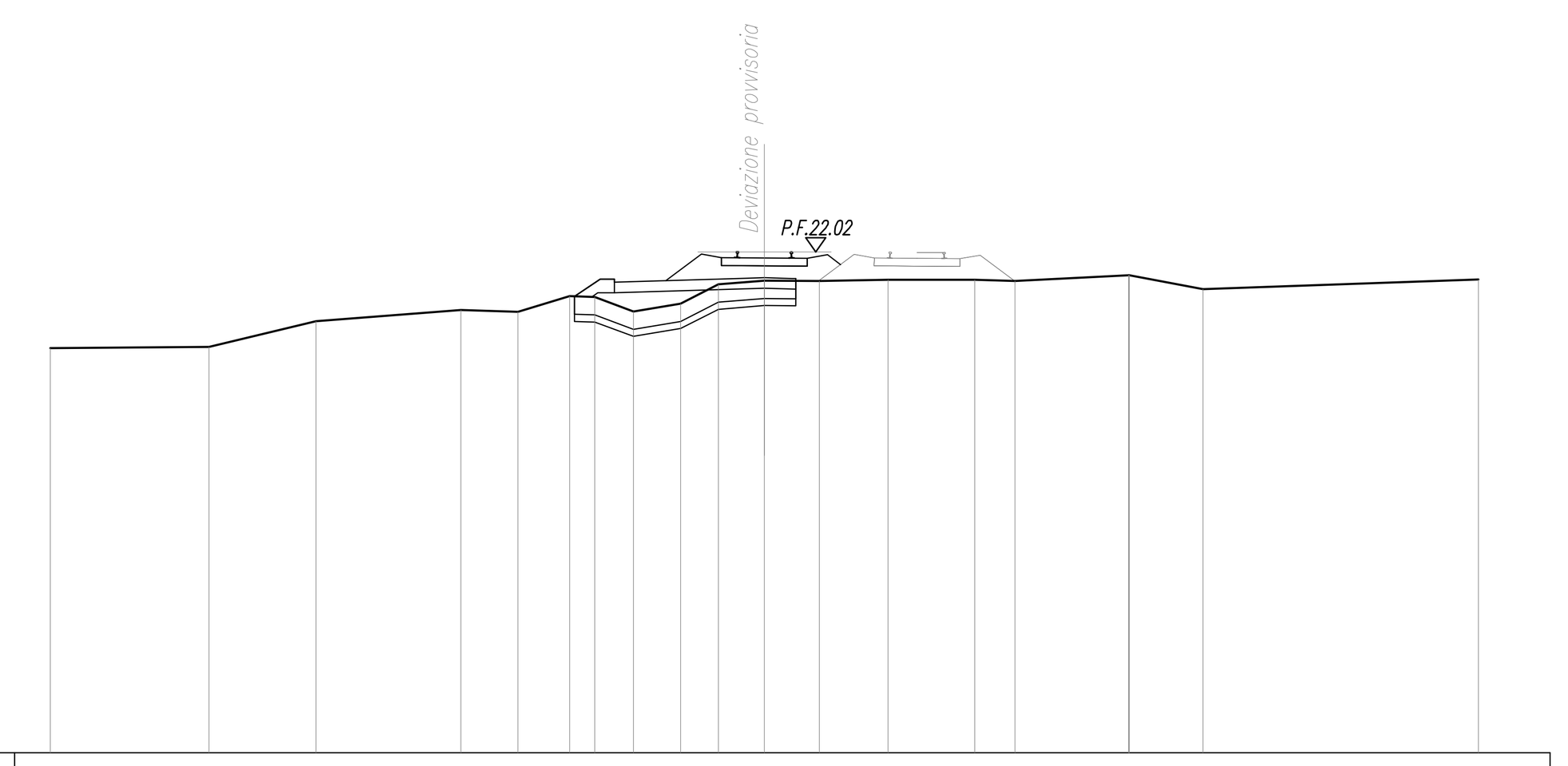

SCALA 1:200

Q.RIF. 8.00

QUOTE TERRENO	19.32 19.36 20.08 20.39 20.34 20.78 20.75 20.35 20.57 21.11 21.22 21.20 21.24 21.24 21.20 21.37 21.37 21.37 20.98 21.25
DIST.PARZIALI TERRENO	4.44 3.00 4.05 1.60 1.45 0.70 1.09 1.32 1.06 1.29 1.54 1.93 2.43 1.13 3.18 2.07 7.72
QUOTE PROGETTO	
DIST.PARZIALI PROGETTO	

COMMITTENTE:

RFI RETE FERROVIARIA ITALIANA
GRUPPO FERROVIE DELLO STATO ITALIANE
DIREZIONE INVESTIMENTI
DIREZIONE PROGRAMMI INVESTIMENTI
DIRETTRICE SUD - PROGETTO ADRIATICA

PROGETTAZIONE:

ITALFERR
GRUPPO FERROVIE DELLO STATO ITALIANE

DIREZIONE TECNICA
U.O. PRODUZIONE SUD - ISOLE

PROGETTO DEFINITIVO

LINEA PESCARA - BARI
RADDOPPIO DELLA TRATTA FERROVIARIA TERMOLI - LESINA
(Infrastrutture strategiche legge n. 443/2001)

LOTTO 1: RIPALTA - LESINA

IF - INFRASTRUTTURA FERROVIARIA

Variante Provvisoria - Sezioni trasversali
Tav 2 di 3

SCALA: 1:200

COMMESSA	LOTTO	FASE	ENTE	TIPO DOC.	OPERA/DISCIPLINA	PROGR.	REV.
LI00	01	D	78	W9	IF0001	024	A

Rev.	Descrizione	Redatto	Data	Verificato	Data	Approvato	Data	Autorizzato Data
0	Emissione per commenti	R. Allegretti	Luglio 2016	S. Scicolone	Luglio 2016	F. Gernone	Luglio 2016	

ITALFERR GRUPPO FERROVIE DELLO STATO ITALIANE — Produzione Sud e Isole — Dott. Ing. Sergio TIBERTI — Ordine Ingegneri di Napoli N° 10876

File: LI0001D78W9IF0001024A.dwg | n. Elab.: X