PLANIMETRIA
Scala 1:500

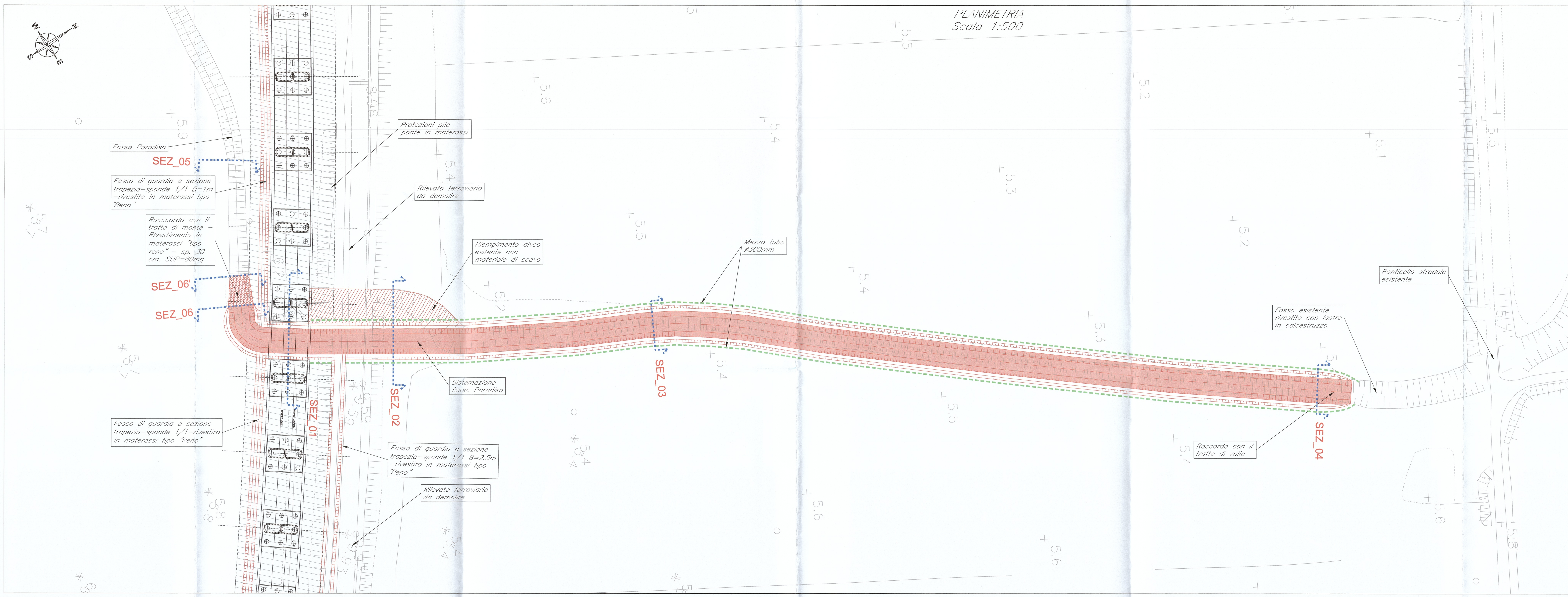

LEGENDA PLANIMETRIA

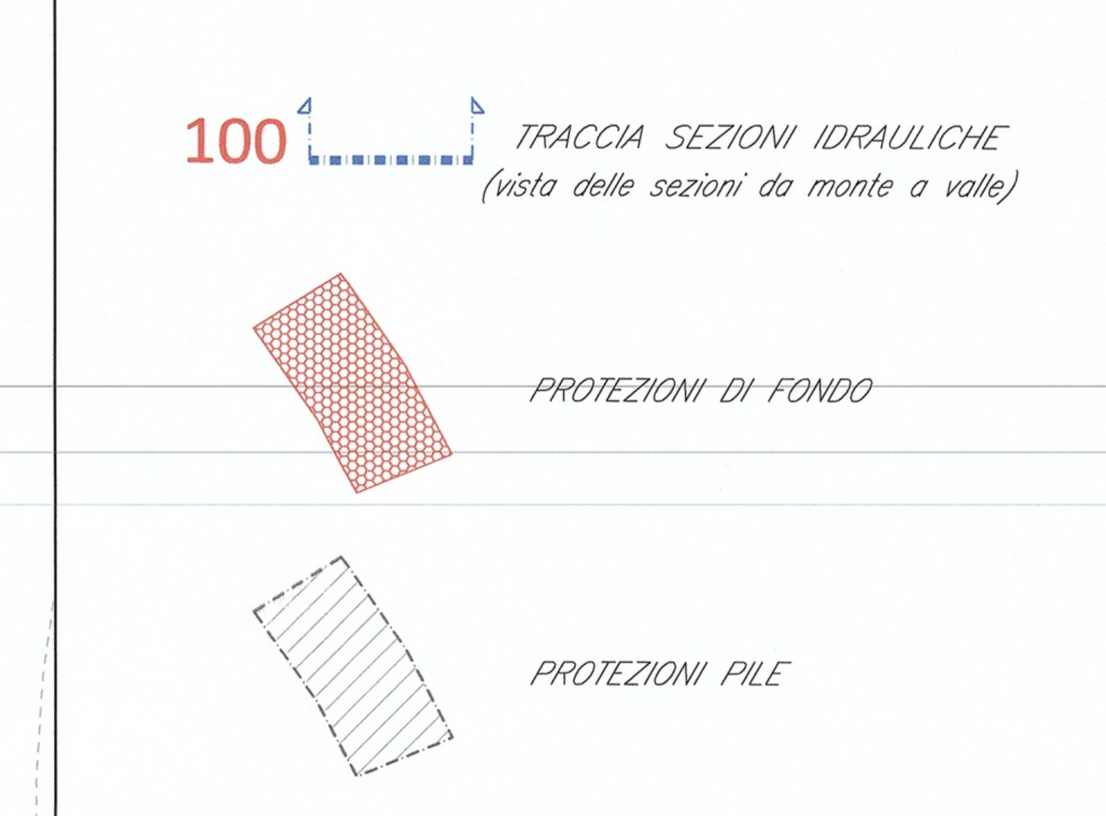

INQUADRAMENTO – Scala 1:5'000

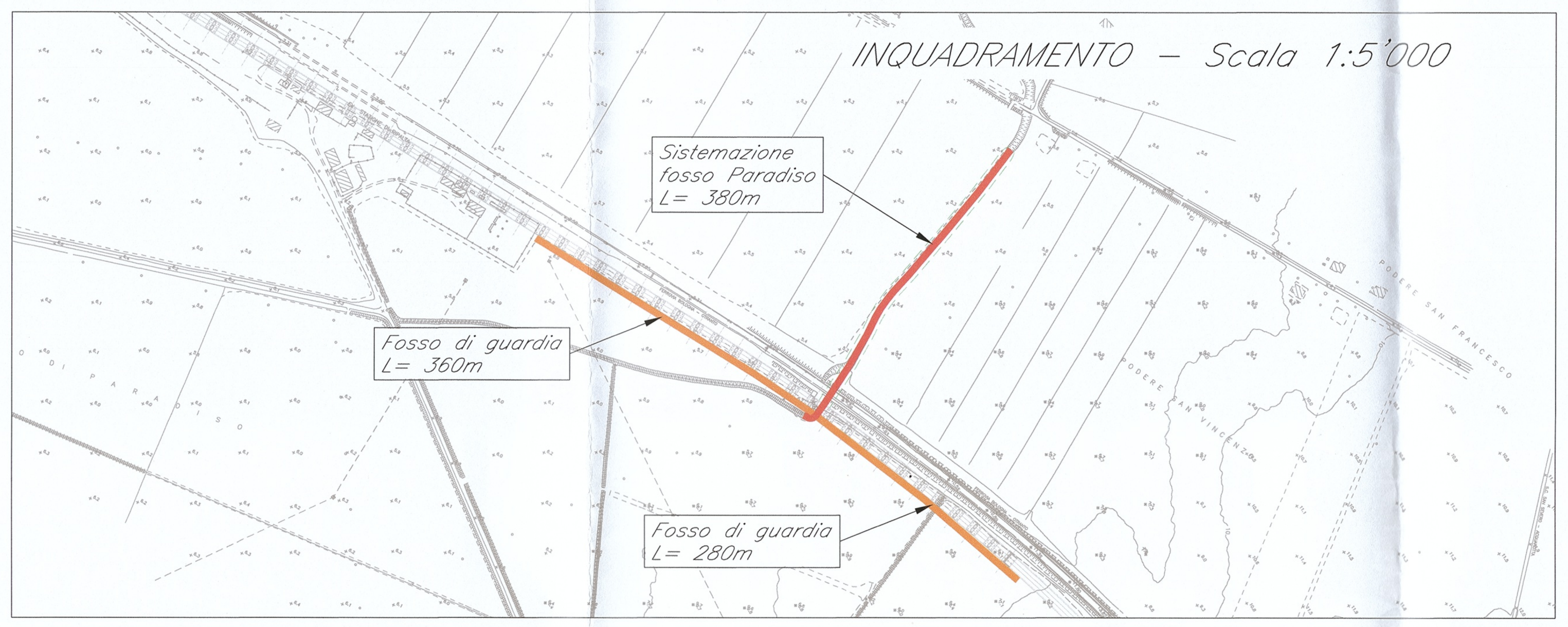

PROFILO LONGITUDINALE

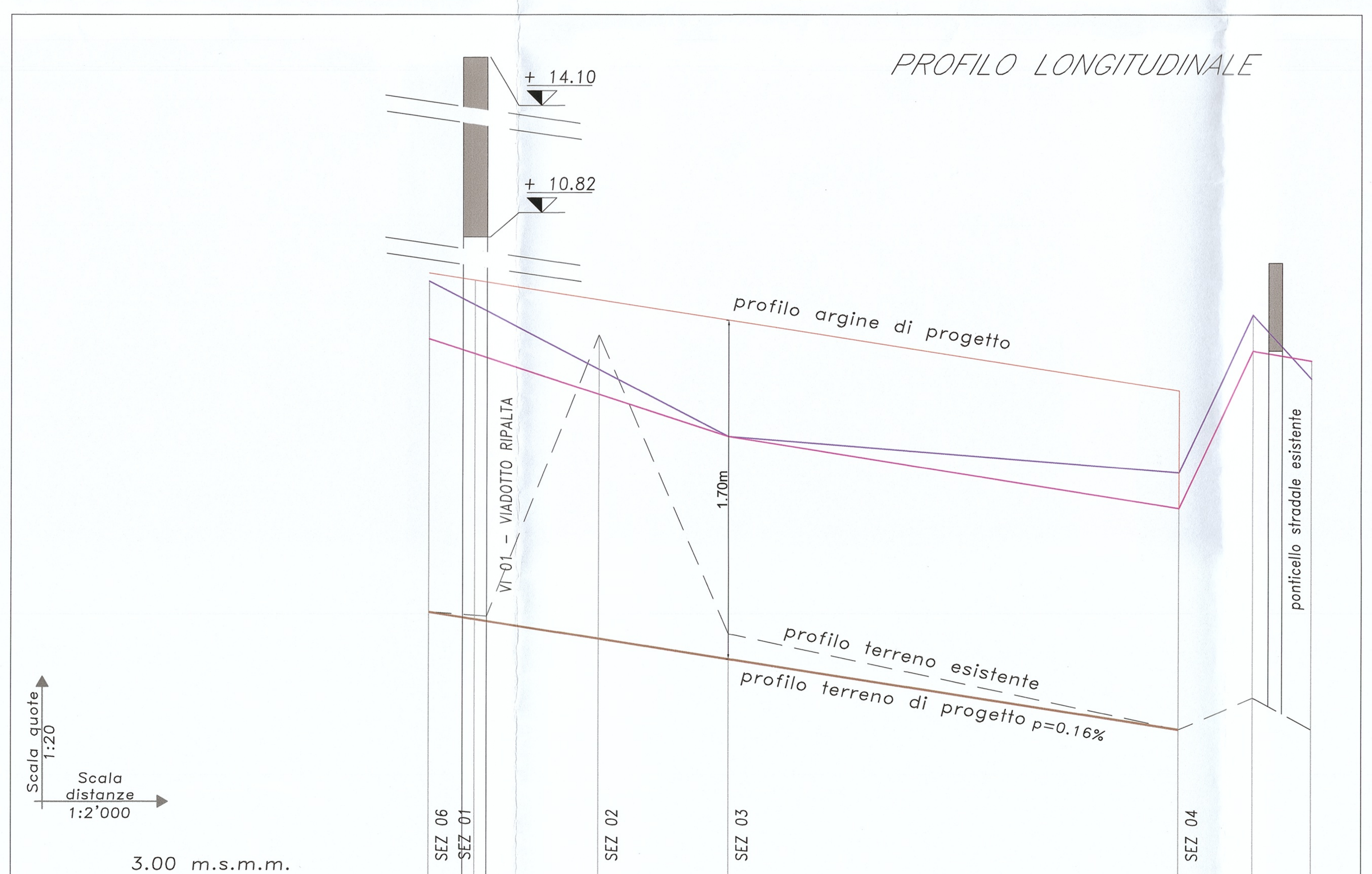

DISTANZE PROGRESSIVE [m]	0	23.00	85.32	150.25	375.25	412.75	441.95
DISTANZE PARZIALI [m]	23.00	62.32	64.93	225	37.5	29.2	
QUOTE TERRENO DI PROGETTO [m s.m.m.]	4.45	4.42	4.32	4.34	3.86	4.02	3.86
QUOTE SPONDA SINISTRA ESISTENTE [m s.m.m.]	6.11	5.99	5.33	5.33	5.15	5.94	5.62
QUOTE SPONDA DESTRA ESISTENTE [m s.m.m.]	5.82	5.75	5.33	5.33	4.97	5.76	5.71

SEZIONI – Scala 1:250

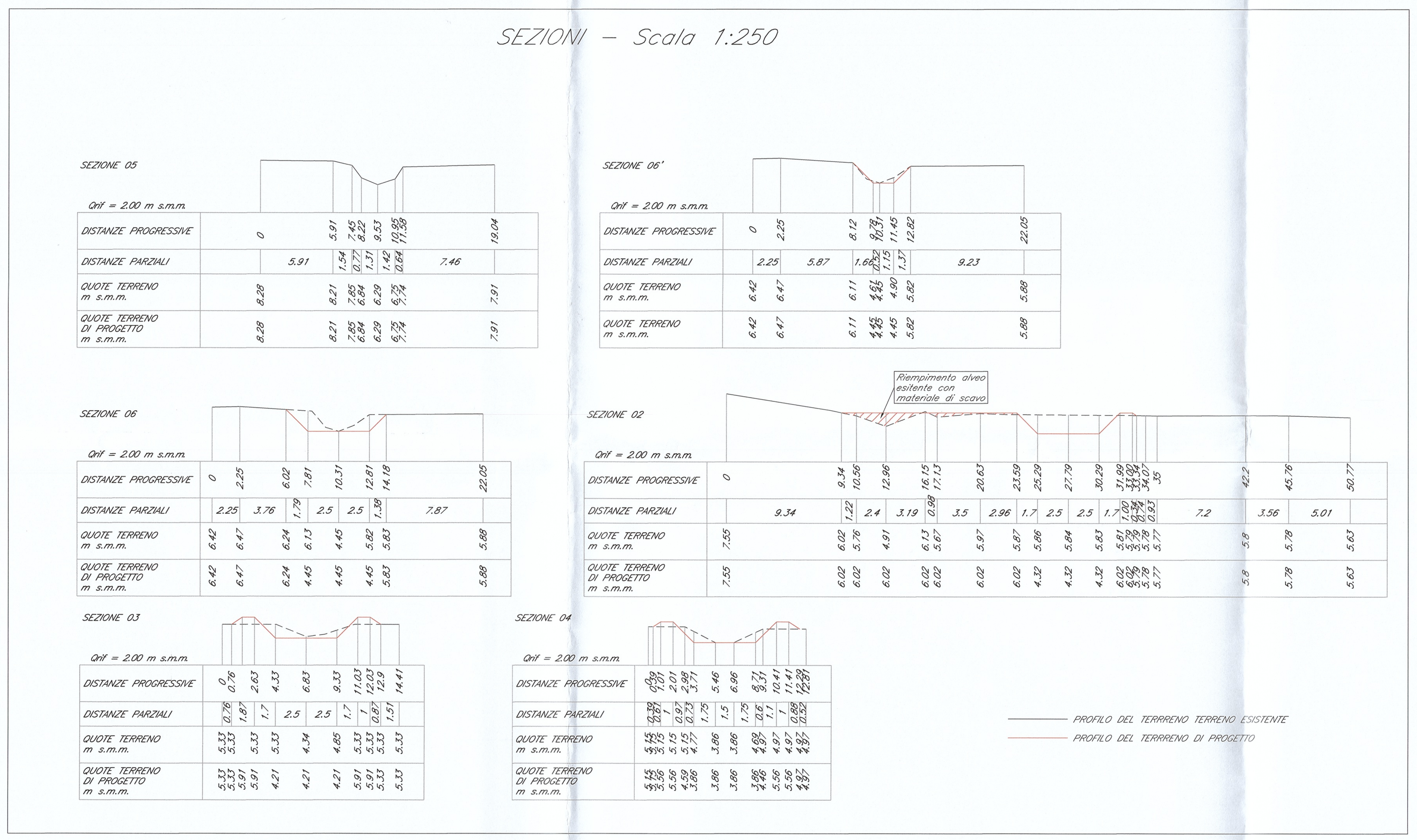

SEZIONE 05 — Qrif = 2.00 m s.m.m.

DISTANZE PROGRESSIVE	0	5.91	7.45	8.22	9.53	10.95	11.58	19.04
DISTANZE PARZIALI	5.91	1.54	0.77	1.31	1.42	0.64	7.46	
QUOTE TERRENO m s.m.m.	8.28	8.21	7.85	6.84	6.29	6.75	7.74	7.91
QUOTE TERRENO DI PROGETTO m s.m.m.	8.28	8.21	7.85	6.84	6.29	6.75	7.74	7.91

SEZIONE 06' — Qrif = 2.00 m s.m.m.

DISTANZE PROGRESSIVE	0	2.25	8.12	9.78	10.31	11.45	12.82	22.05
DISTANZE PARZIALI	2.25	5.87	1.66	0.52	1.15	1.37	9.23	
QUOTE TERRENO m s.m.m.	6.42	6.47	6.11	4.61	4.45	4.90	5.82	5.88
QUOTE TERRENO m s.m.m.	6.42	6.47	6.11	4.45	4.45	4.45	5.82	5.88

SEZIONE 06 — Qrif = 2.00 m s.m.m.

DISTANZE PROGRESSIVE	0	2.25	6.02	7.81	10.31	12.81	14.18	22.05
DISTANZE PARZIALI	2.25	3.76	1.79	2.5	2.5	1.38	7.87	
QUOTE TERRENO m s.m.m.	6.42	6.47	6.24	6.13	4.45	5.82	5.83	5.88
QUOTE TERRENO DI PROGETTO m s.m.m.	6.42	6.47	6.24	4.45	4.45	4.45	5.83	5.88

SEZIONE 02 — Qrif = 2.00 m s.m.m.

DISTANZE PROGRESSIVE	0	9.34	10.56	12.96	16.15	17.13	20.63	23.59	25.29	27.79	30.29	31.99	33.00	33.34	34.07	35	42.2	45.76	50.77
DISTANZE PARZIALI	9.34	1.22	2.4	3.19	0.98	3.5	2.96	1.7	2.5	2.5	1.7	1.00	0.34	0.74	0.93	7.2	3.56	5.01	
QUOTE TERRENO m s.m.m.	7.55	6.02	5.76	4.91	6.13	5.67	5.97	5.87	5.86	5.84	5.83	5.81	5.79	5.79	5.78	5.77	5.8	5.78	5.63
QUOTE TERRENO DI PROGETTO m s.m.m.	7.55	6.02	6.02	6.02	6.02	6.02	6.02	6.02	4.32	4.32	4.32	6.02	6.02	5.79	5.78	5.77	5.8	5.78	5.63

SEZIONE 03 — Qrif = 2.00 m s.m.m.

DISTANZE PROGRESSIVE	0	0.76	2.63	4.33	6.83	9.33	11.03	12.03	12.9	14.41
DISTANZE PARZIALI	0.76	1.87	1.7	2.5	2.5	1.7	1	0.87	1.51	
QUOTE TERRENO m s.m.m.	5.33	5.33	5.33	5.33	4.34	4.85	5.33	5.33	5.33	5.33
QUOTE TERRENO DI PROGETTO m s.m.m.	5.33	5.91	5.91	4.21	4.21	4.21	5.91	5.91	5.33	5.33

SEZIONE 04 — Qrif = 2.00 m s.m.m.

DISTANZE PROGRESSIVE	0	0.39	1.01	2.01	2.98	3.71	5.46	6.96	8.71	9.31	10.41	11.41	12.29	12.81
DISTANZE PARZIALI	0.39	0.61	1	0.97	0.73	1.75	1.5	1.75	0.6	1.1	1	0.88	0.52	
QUOTE TERRENO m s.m.m.	5.15	5.15	5.15	5.15	5.15	4.77	3.86	3.86	4.69	4.97	4.97	4.97	4.97	4.97
QUOTE TERRENO DI PROGETTO m s.m.m.	5.15	5.15	5.56	5.56	4.59	3.86	3.86	3.86	3.86	4.46	5.56	5.56	4.97	4.97

ATTRAVERSAMENTO VIADOTTO VI01 – Sezione 01
Scala 1:250

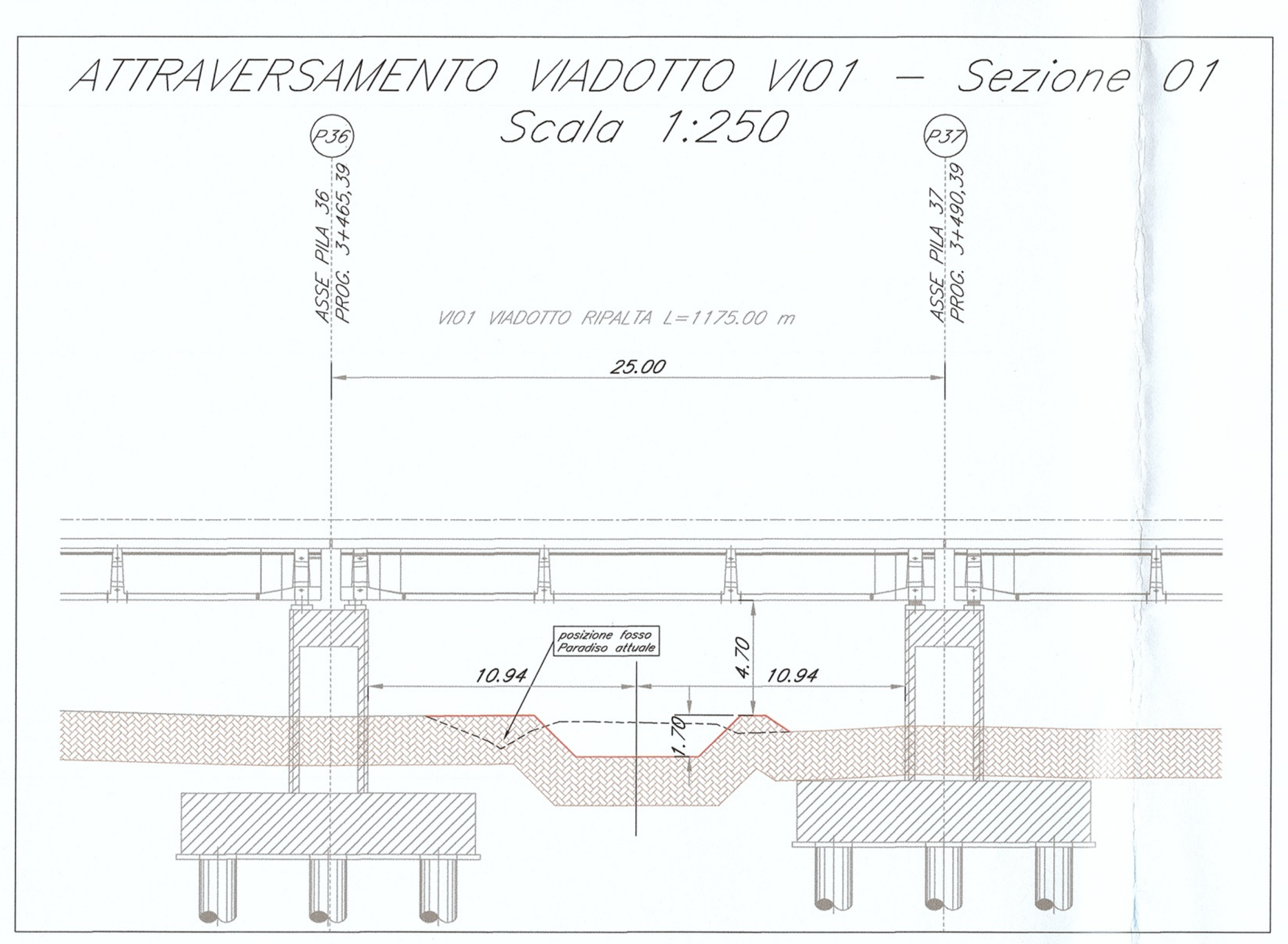

SEZIONE TIPO FOSSO PARADISO
Scala 1:100

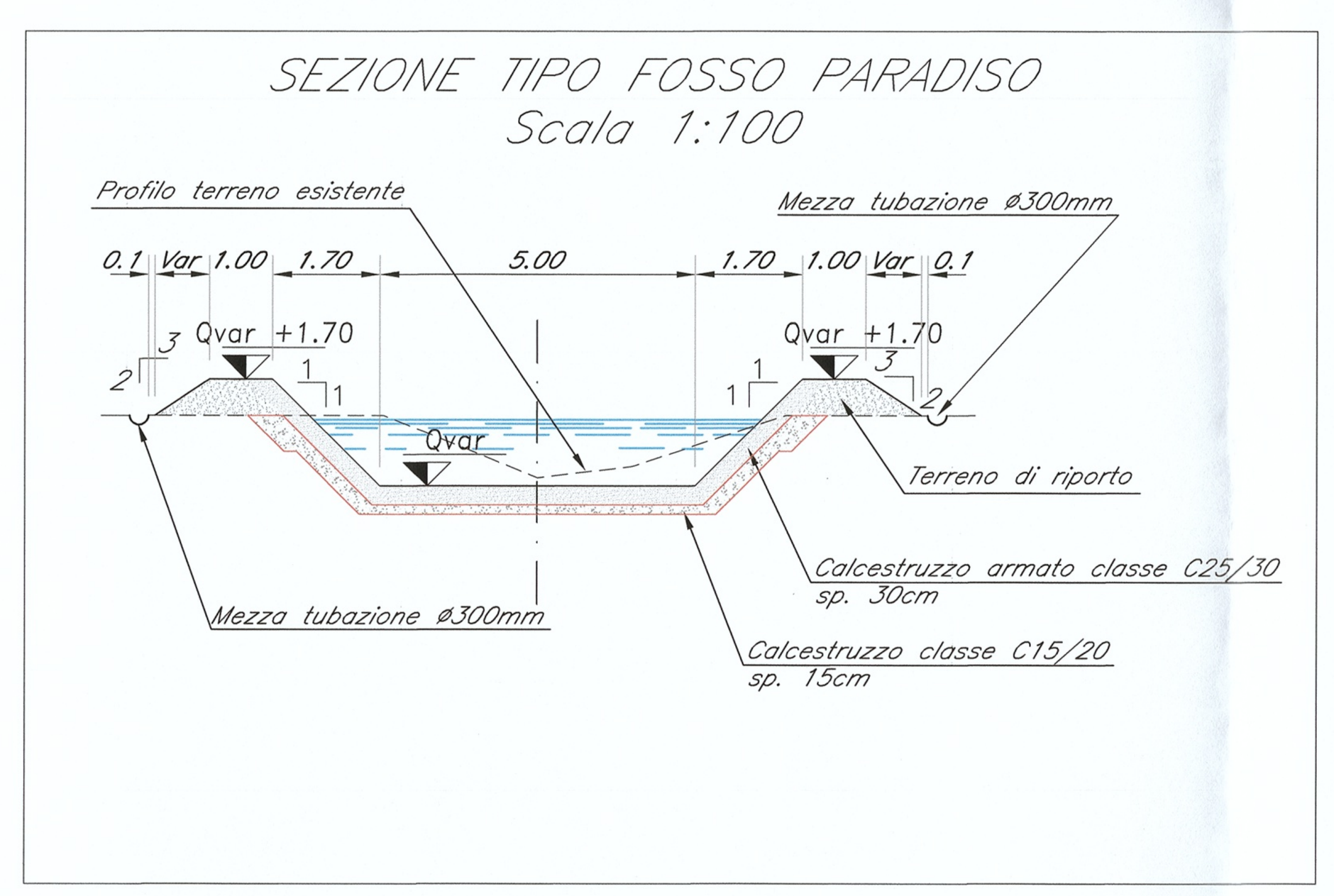

POSA DEI MATERASSI TIPO RENO ASSEMBLATI E RIEMPIMENTO

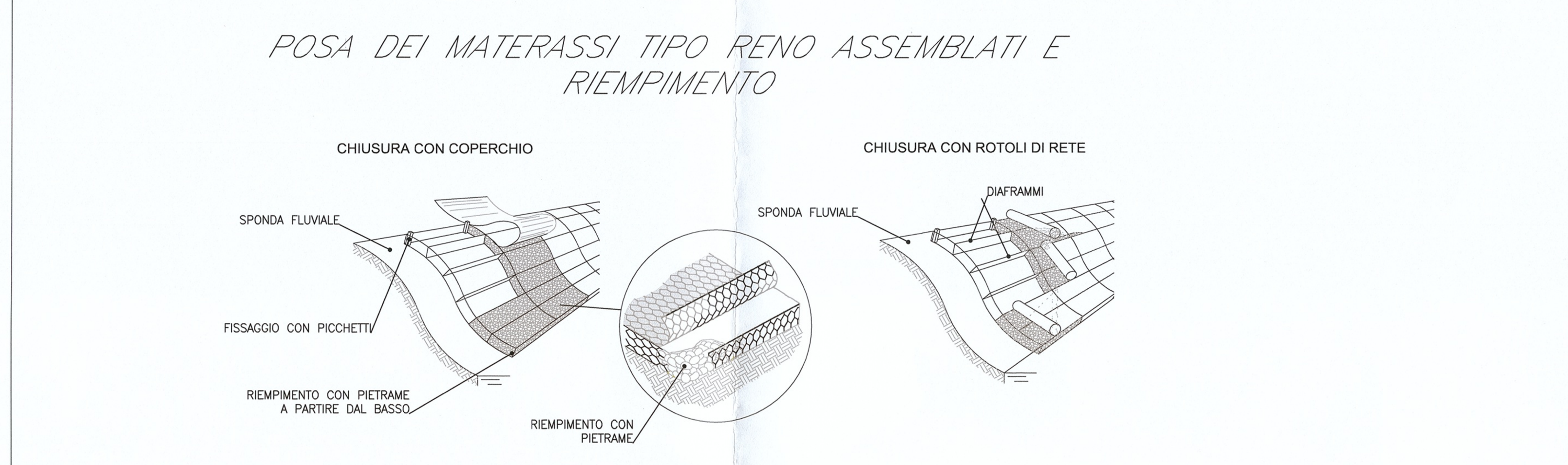

MATERASSI

-> MATERASSI METALLICI TIPO "RENO" CONFEZIONATI CON RETE METALLICA A DOPPIA TORSIONE A FORTE ZINCATURA (UNI 8018) CON MAGLIA 6x8 E FILO DI 2,2 mm, AVENTI SPESSORE DI 30 cm. - PESO SPECIFICO PIETRAME 2400 kg/mc - PEZZATURA 80-120 mm.
-> INTERPOSIZIONE TRA MATERASSO E TERRENO DI GEOTESSUTO 400gr/mq

DESCRIZIONE MATERASSO TIPO "RENO"

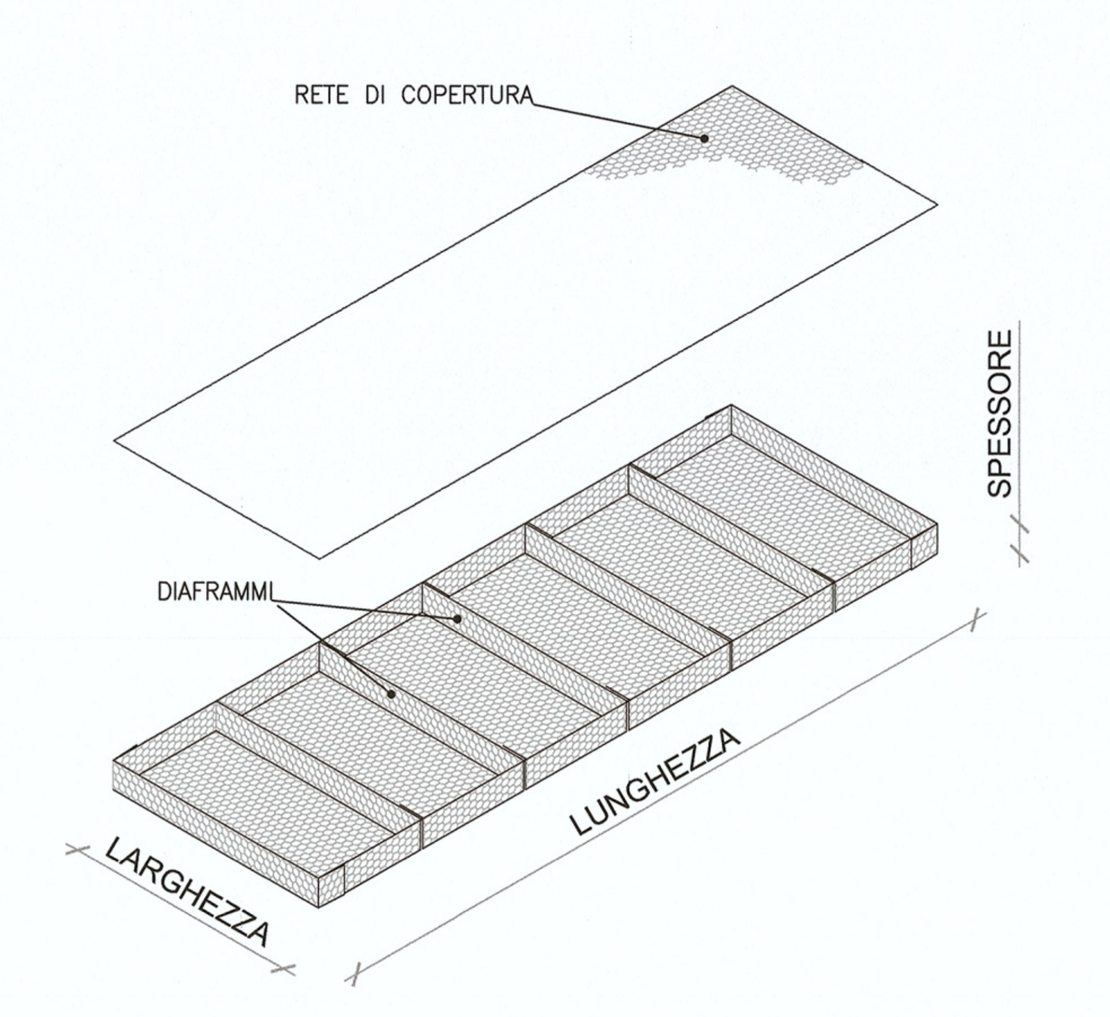

PARTICOLARE DIMENSIONI MATERASSI TIPO "RENO"

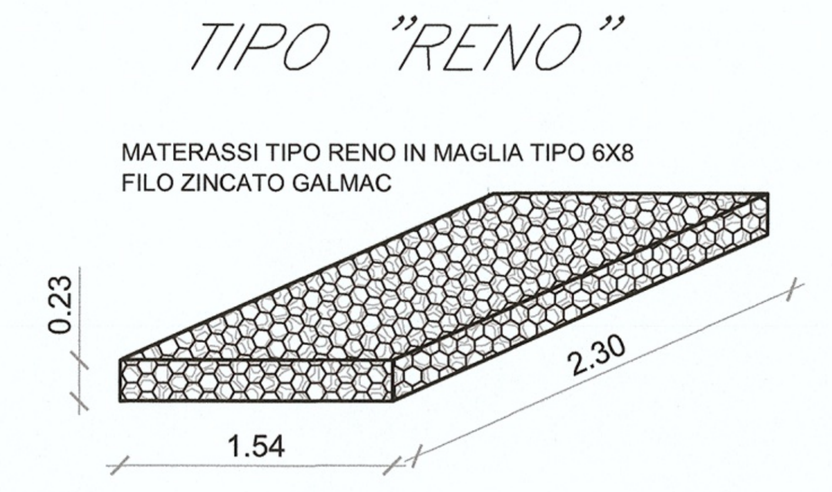

COMMITTENTE: RFI RETE FERROVIARIA ITALIANA — GRUPPO FERROVIE DELLO STATO ITALIANE — DIREZIONE INVESTIMENTI — DIREZIONE PROGRAMMI INVESTIMENTI — DIRETTRICE SUD - PROGETTO ADRIATICA

PROGETTAZIONE: ITALFERR — GRUPPO FERROVIE DELLO STATO ITALIANE

DIREZIONE TECNICA
U.O. CORPOSTRADALE E GEOTECNICA

PROGETTO DEFINITIVO

LINEA PESCARA - BARI
RADDOPPIO DELLA TRATTA FERROVIARIA TERMOLI - LESINA
(Infrastrutture strategiche legge n. 443/2001)

LOTTO 1: RIPALTA - LESINA

Sistemazione idraulica Fosso Paradiso - planimetria, profilo e sezioni

SCALA: varie

COMMESSA	LOTTO	FASE	ENTE	TIPO DOC.	OPERA/DISCIPLINA	PROGR.	REV.
L100	01	D	11	PZ	ID0002	010	A

Rev.	Descrizione	Redatto	Data	Verificato	Data	Approvato	Data	Autorizzato Data
A	EMISSIONE ESECUTIVA	C.Marson	Giugno 2016	F. Cibaas	Giugno 2016	F. Gennone	Giugno 2016	F. Sacchi Giugno 2016

ITALFERR S.p.A. U.O. CORPO STRADALE e GEOTECNICA Dott. Ing. FRANCESCO SACCHI Ordine degli Ingegneri della Provincia di Roma A2 - 72

L0001D11PZID0002010A.dwg — n. Elab.: X