

DG31 - SOTTOVIA - COORDINATE

PUNTO	EST [m]	NORD [m]	Qtp [m]	Lpalo [m]
Pt.01	2607828.833	4415729.670	901.39	10.00
Pt.02	2607830.832	4415729.618	901.51	10.00
Pt.03	2607833.230	4415729.512	901.63	10.00
Pt.04	2607833.629	4415729.490	900.99	10.00
Pt.05	2607836.421	4415729.286	900.99	10.00
Pt.06	2607836.820	4415729.251	900.99	10.00
Pt.07	2607842.310	4415728.556	900.99	10.00
Pt.08	2607842.702	4415728.477	900.99	10.00
Pt.09	2607845.447	4415727.925	900.99	10.00
Pt.10	2607845.839	4415727.844	902.12	10.00
Pt.11	2607847.404	4415727.514	902.18	10.00
Pt.12	2607848.577	4415727.257	902.22	10.00
Pt.13	2607833.843	4415724.508	900.73	10.00
Pt.14	2607839.333	4415723.812	900.73	10.00
Pt.15	2607833.631	4415724.169	900.71	10.00
Pt.16	2607839.121	4415723.473	900.71	10.00
Pt.17	2607823.863	4415717.400	900.46	10.00
Pt.18	2607825.452	4415717.579	900.56	10.00
Pt.19	2607826.648	4415717.686	900.64	10.00
Pt.20	2607827.046	4415717.720	900.37	10.00
Pt.21	2607829.439	4415717.907	900.37	10.00
Pt.22	2607829.804	4415718.070	900.38	10.00
Pt.23	2607835.740	4415718.085	900.41	10.00
Pt.24	2607836.131	4415718.001	900.41	10.00
Pt.25	2607838.927	4415717.861	900.41	10.00
Pt.26	2607839.327	4415717.839	901.49	10.00
Pt.27	2607840.525	4415717.770	901.55	10.00
Pt.28	2607841.723	4415717.702	901.62	10.00

MATRICE DI REVISIONE

REV.	EMMISSIONE	NUOVO ELABORATO	DESCRIZIONE MODIFICA
A			
B			
C			
D			

PERIZIA DI VARIANTE

Anas Spa

Direzione Centrale Progettazione

ASR 18/07
 AUTOSTRADA A3 SALERNO - REGGIO CALABRIA
 LAVORI DI AMMODERNAMENTO ED ADEGUAMENTO AL TIPO 1^a DELLE NORME CNR/80
 Dal km 153+400 al km 173+900
 MACROLOTTO 3 - PARTE 2

PROGETTO ESECUTIVO DI DETTAGLIO


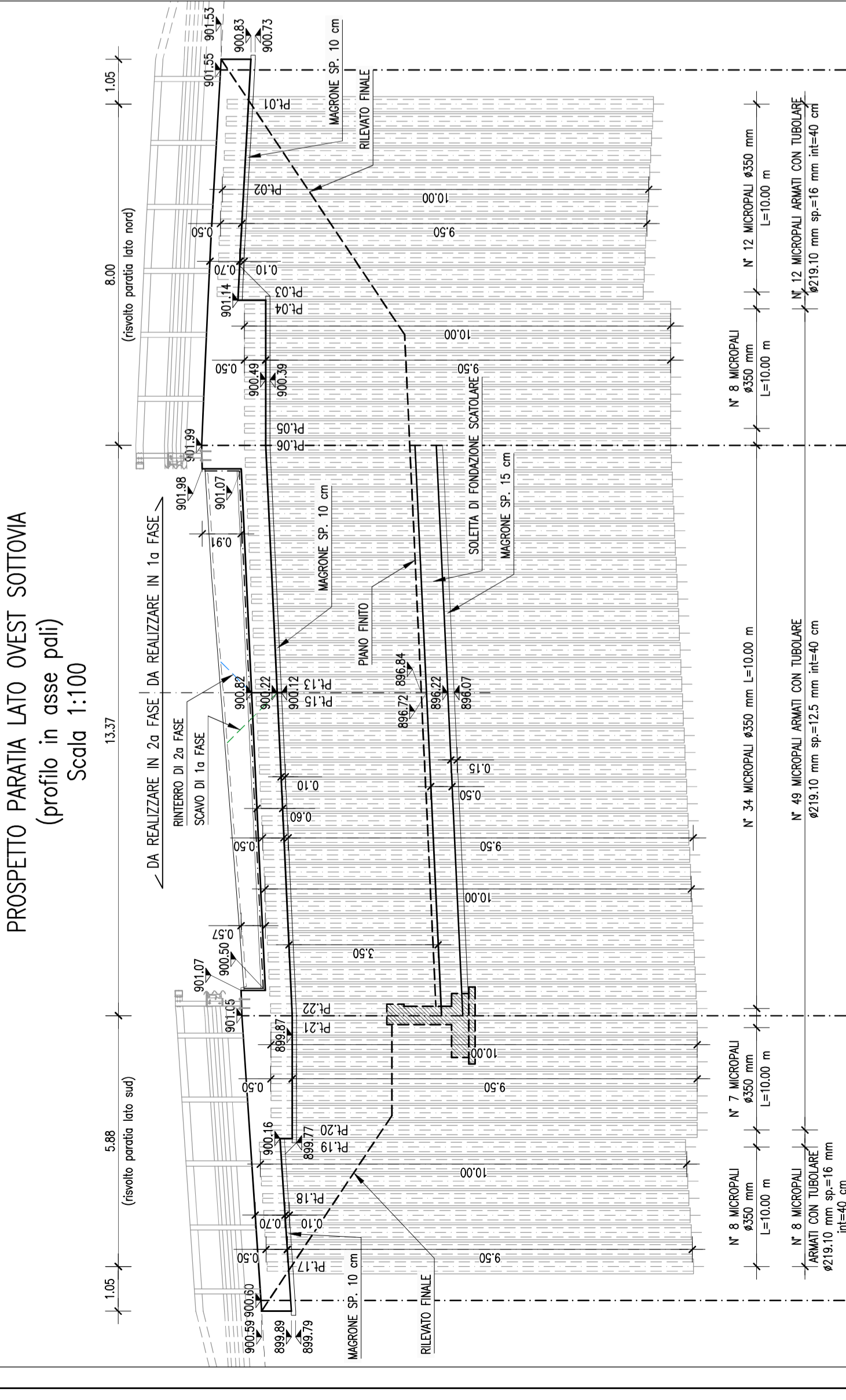
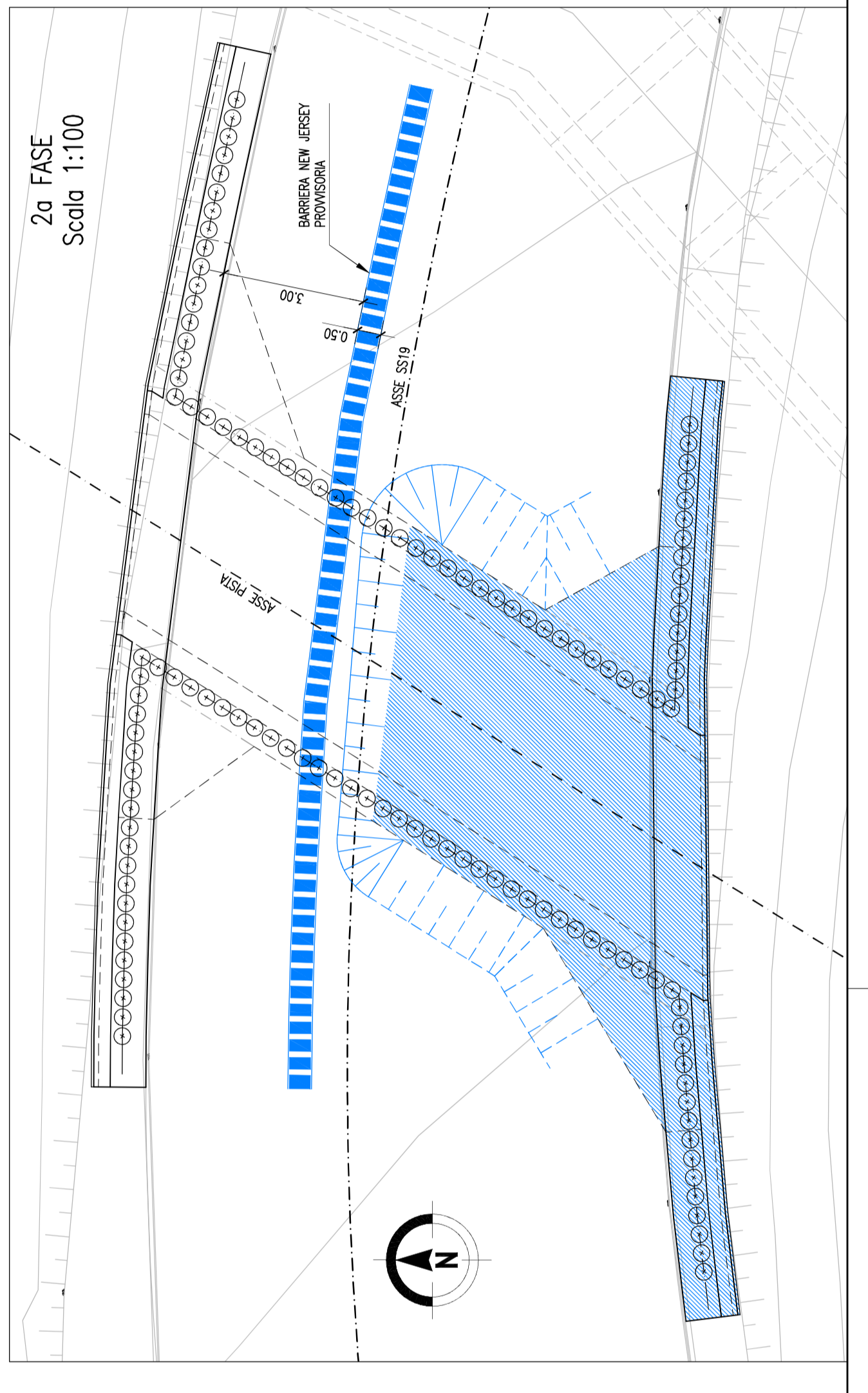
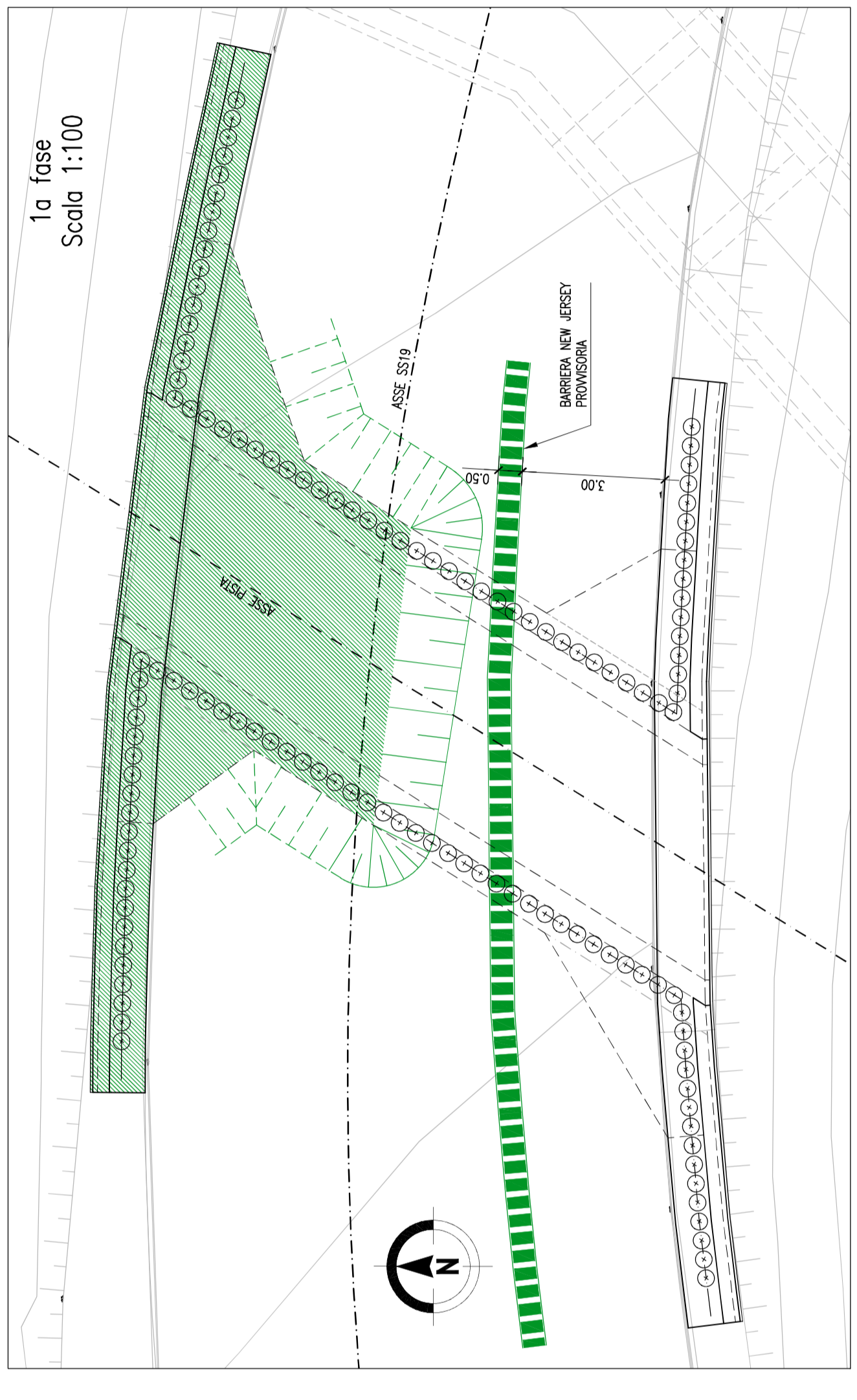
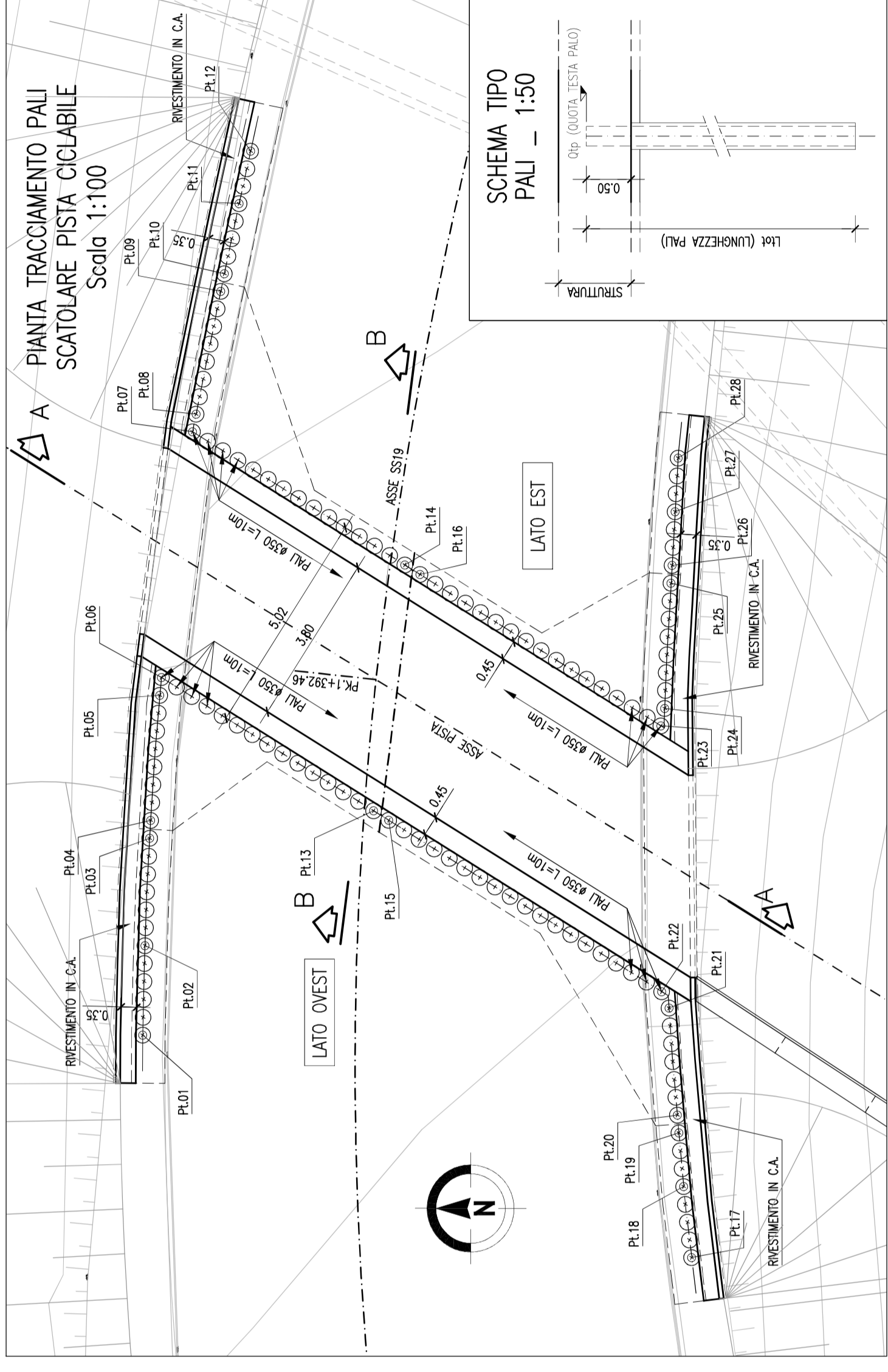
CONTRAENTE GENERALE
italSARC
 IL RESPONSABILE DEL CONTRAENTE GENERALE
 ITALSARC S.p.A.
 Direttore Tecnico
 Ing. (Aut. Min. Genio) [Firma]

GRUPPO DI PROGETTAZIONE DEL PROGETTO ESECUTIVO APPROVATO
 RTP: TECNITAL S.p.A. (responsabile)
 STI PROGETTI ITALIA S.p.A.
 PROMOTECENGINEERING S.r.l.
 STUDIO MELE ASSOCIATI S.r.l.
 SOIL S.r.l.
 SITECO S.r.l.
 IL GEOLOGO
 Dott. Geol. Vittorio Federici
 Ordine dei Geologi del Lazio n. 784
 IL RESPONSABILE DEL PROCEDIMENTO
 Dott. Ing. Luigi Silietta

VISTO
 IL COORDINATORE DELLA SICUREZZA
 IN FASE DI ESECUZIONE
 Dott. Ing. Franco Pugliese
 Ordine Ing. n. 3873

PROGETTO STRADALE
 RECUPERO SEDIME FERROVIARIO
 DG31 - SOTTOVIA CICLABILE 3.80 x 3.50 m ALLA PK 1+392.46 (SS19)
 CARPENTERIA: PARATIE MICROPALI - PIANTE E SEZIONI - FASI

CODICE PROGETTO	PROGETTO	NUMERO PROGRESSIVO ELABORATE	REVISIONE	SCALA:	
L041119	V 1301	V-P31-P317-TRA-CP02_A-0ng	550/06		
D	ELAB	ELAB	A	Varie	
C					
B					
A					
REV.	DESCRIZIONE	DATA	REDAZIONE	VERIFICATO	APPROVATO
		14/01/2016	Zorini	Signorini	Marotello



FASI REALIZZATIVE

- Fase 1**
- PARALIZZAZIONE DELLA SS19 (1 corsia di marcia da 3,00 m + new jersey lato sud).
 - REALIZZAZIONE PARATIE DI MICROPALI LATO NORD.
 - APERTURA SCAVO E REALIZZAZIONE PORZIONE DI SOLETTONE GETTATO CONTRO TERRA.
 - RINTERRO SOLETTONE GIÀ REALIZZATO.
 - DEVIAZIONE TRAFFICO PARAZIALIZZATO DELLA SS19 SU PORZIONE REALIZZATA NUOVO SOLETTONE (lato nord).
- Fase 2**
- REALIZZAZIONE PARATIE DI MICROPALI LATO SUD E SU RESTANTE PARTE DI SS19 (LATO SUD).
 - APERTURA SCAVO E COMPLETAMENTO SOLETTONE GETTATO CONTRO TERRA.
 - RIPRISTINO SS19 E RIPRISTURA COMPLETA AL TRAFFICO.
 - SCAVO FINO A QUOTA INTRADOSSO MAGNONE DI FONDAZIONE PISTA CICLABILE.
 - REALIZZAZIONE FONDAZIONE E PIEDRITI DELLO SCATOLARE.
 - REALIZZAZIONE RIVESTIMENTI PARATIE E DEL MURO A SUD (lato ovest).
 - COMPLETAMENTO PISTA CICLABILE.