

	TAP AG Doc. no.:	IPL00-C5577-100-Y-TRS-0001	Rev. No.:	0
	Titolo Doc.	Piano di Utilizzo Terre e Rocce da Scavo	Pagina:	1 of 80



TAP AG Project Title / Facility Name:
Trans Adriatic Pipeline Project

Piano di Utilizzo Terre e Rocce da Scavo



				<i>Cherubini</i>	<i>Scabbia</i>		
0	12-09-2016	Emesso per informazione	IFR	CLC	MAS	TNE	
Rev.	Data revisione (gg-mm- aaaa)	Motivo dell'emissione	IFR	Preparato da	Verificato da	Approvato da	

	Contrattore nome:	RSK - SHELTER
	Contrattore Progetto No.:	80635
	Contrattore Doc. No.:	RSK/H/P/P80635/04/01/01
	Tag No's.:	N/A

TAP AG Contratto No.: C5577	Progetto No.: WBS11D01F004
PO No.: WBS11D01F004	Pagina: 1 of 80
TAP AG Documento No.:	
IPL00-C5577-100-Y-TRS-0001	



TAP AG
Piano di Utilizzo Terre e Rocce da Scavo
Project no. 80635





 Trans Adriatic Pipeline	TAP AG Doc. no.:	IPL00-C5577-100-Y-TRS-0001	Rev. No.:	0
 RSK SHELTER The Consulting to ensure your success	Titolo Doc.	Piano di Utilizzo Terre e Rocce da Scavo	Pagina:	2 of 80

INDICE



1. INTRODUZIONE	6
1.1 CONTENUTI DEL DOCUMENTO.....	7
2. QUADRO DI RIFERIMENTO NORMATIVO	9
3. INQUADRAMENTO GENERALE	10
3.1 INQUADRAMENTO TERRITORIALE	10
3.2 INQUADRAMENTO PROGETTUALE.....	11
3.2.1 Opere attraversate e metodologie realizzative	15
3.2.2 Opere provvisorie in terra	15
3.2.3 Aree di cantiere e di intervento, viabilità di cantiere.....	16
3.2.4 Aree di deposito in attesa di utilizzo	17
3.2.5 Durata del deposito delle terre	18
3.3 INQUADRAMENTO GEOLOGICO ED IDROGEOLOGICO.....	19
3.3.1 Assetto geologico	19
3.3.2 Assetto idrogeologico.....	22
3.4 INQUADRAMENTO GEOMORFOLOGICO	26
3.5 USO DEL SUOLO	27
4. CARATTERIZZAZIONE AMBIENTALE DEI MATERIALI DA SCAVO IN FASE DI PROGETTAZIONE	29
4.1 CAMPAGNE INDAGINI	29
4.1.1 Precedenti campagne	29
4.1.2 Campagna di indagine 2016.....	29
4.1.3 Ubicazione	30
4.1.4 Metodiche di campionamento.....	33
4.1.5 Checklist inquinanti analizzati.....	34
4.1.6 Conformità	35
4.2 SINTESI DEI RISULTATI DELLE ANALISI DI LABORATORIO	36
4.3 INTERFERENZA PORZIONE SATURA TERRENA.....	36
5. METODOLOGIE DI SCAVO PREVISTE	39
5.1 ESECUZIONE DEL PUNTO DI APPRODO, AREA DEL MICROTUNNEL	39

 Trans Adriatic Pipeline	TAP AG Doc. no.:	IPL00-C5577-100-Y-TRS-0001	Rev. No.:	0
 RSK SHELTER The Consulting in your business	Titolo Doc.	Piano di Utilizzo Terre e Rocce da Scavo	Pagina:	3 of 80

5.1.1	Pozzo di spinta.....	40
5.1.3	Scavo microtunnel.....	40
5.2	INSTALLAZIONE DELLA CONDOTTA LUNGO LA ROW/PISTA DI LAVORO.....	41
5.2.1	Attraversamenti.....	43
5.3	COSTRUZIONE PRT E AREA DI CANTIERE.....	44
5.4	NORMALE PRATICA INDUSTRIALE.....	45
5.4.1	Vagliatura.....	45
5.4.2	Frantumazione.....	45
5.5	GESTIONE DEI MATERIALI IDENTIFICATI COME NON SOTTOPRODOTTI.....	46
6.	SITI DI MOVIMENTAZIONE DEI MATERIALI DA SCAVO	47
6.1	MICROTUNNEL (KPOf 104,916 - KPOf 105,026).....	49
6.1.1	Principali siti di produzione terre.....	49
6.1.2	Principali siti di riutilizzo terre.....	49
6.1.3	Aree di deposito in attesa di utilizzo.....	50
6.1.4	Inquadramento territoriale.....	50
6.1.5	Inquadramento geologico-geomorfologico-idrogeologico.....	50
6.1.6	Caratterizzazione ambientale dei materiali.....	50
6.1.7	Classificazione dei terreni, volumi movimentati e Metodiche di scavo applicate.....	51
6.2	PISTA DI LAVORO LUNGO IL GASDOTTO - ROW.....	52
6.2.1	Principali siti di produzione terre.....	52
6.2.2	Principali siti di riutilizzo terre.....	52
6.2.3	Aree di deposito in attesa di utilizzo.....	52
6.2.4	Inquadramento territoriale.....	52
6.2.5	Inquadramento geologico-geomorfologico-idrogeologico.....	52
6.2.6	Caratterizzazione ambientale dei materiali.....	52
6.2.7	Classificazione dei terreni, volumi movimentati e Metodiche di scavo applicate.....	53

 Trans Adriatic Pipeline	TAP AG Doc. no.:	IPL00-C5577-100-Y-TRS-0001	Rev. No.:	0
 RSK SHELTER The Consulting to ensure your Success	Titolo Doc.	Piano di Utilizzo Terre e Rocce da Scavo	Pagina:	4 of 80

6.3	TERMINALE DI RICEZIONE - PRT (KP 8,075)	54
6.3.1	Principali siti di produzione terre	54
6.3.2	Principali siti di riutilizzo terre.....	54
6.3.3	Aree di deposito in attesa di utilizzo	54
6.3.4	Inquadramento territoriale	55
6.3.5	Inquadramento geologico-geomorfologico-idrogeologico	55
6.3.6	Caratterizzazione ambientale dei materiali.....	55
6.3.7	Classificazione dei terreni, volumi movimentati e Metodiche di scavo applicate	56
7.	CARATTERIZZAZIONE AMBIENTALE DEI MATERIALI DI SCAVO IN CORSO D'OPERA.....	57
8.	GESTIONE E TRASPORTO IN FASE DI CANTIERE	58
8.1	VIABILITÀ INTERESSATA DALLA MOVIMENTAZIONE TERRE E MATERIALI ..	58

 Trans Adriatic Pipeline	TAP AG Doc. no.:	IPL00-C5577-100-Y-TRS-0001	Rev. No.:	0
 RSK SHELTER The Consulting in your business	Titolo Doc.	Piano di Utilizzo Terre e Rocce da Scavo	Pagina:	5 of 80

LISTA DELLE TABELLE



Tabella 3-1 Opere attraversate e metodologie realizzative	15
Tabella 3-2 Andamento piezometrico	23
Tabella 4-1 Coordinate dei punti di indagine del campionamento dei terreni	31
Tabella 4-2 Set analitico terreni	35
Tabella 4-3 Set analitico acque di falda	37
Tabella 6-1 Stima del volume dei materiali inerti che verranno movimentati.	48
Tabella 6-2 Destinazione/impiego del materiale prodotto durante gli scavi.	48
Tabella 6-3 Provenienza del materiale fornito/acquistato	49
Tabella 6-4 Siti di riutilizzo delle terre e localizzazione siti di smaltimento/recupero	49
Tabella 6-5 Aree di deposito	50
Tabella 6-6 Siti di riutilizzo delle terre e localizzazione siti di smaltimento/recupero	54
Tabella 6-7 Localizzazione aree di deposito	55

ALLEGATI

ALLEGATO A – LAYOUT	59
ALLEGATO B – CRONOPROGRAMMA DELLE ATTIVITA'	66
ALLEGATO C – STUDI DI CARATTERIZZAZIONE DEI SUOLI - IPL00-C5577-100-Y-TAT-0001 - IPL00-C5577-100-Y-TRX-0001	68
ALLEGATO D – RISULTATI ANALITICI ACQUA DI FALDA	71

ACRONIMI

BVS: Block Valve Station
 CSC: Concentrazione Soglia di Contaminazione
 DAU: Dichiarazione di Avvenuto Utilizzo
 FOC: Cavo a Fibre Ottiche
 KP: Punto chilometrico, tratto onshore (Kilometre Point onshore section)
 KP_{of}: Punto chilometrico, tratto offshore (Kilometre Point offshore section)
 MATTM: Ministero dell'Ambiente e del Territorio e del Mare
 MT: Microtunnel
 MT-WS: Cantiere Temporaneo Microtunnel
 PRT: Pipeline Receiving Terminal, Terminale di Ricezione
 PTCP: Piano Territoriale di Coordinamento
 RFO: Area di collaudo idraulico
 RoW: Right of Way– Pista di lavoro
 TAP: Trans Adriatic Pipeline
 TBM/MTBM: Microtunnel Boring Machine, Testa di perforazione
 TW: Area Rampa di Tiro

 Trans Adriatic Pipeline	TAP AG Doc. no.:	IPL00-C5577-100-Y-TRS-0001	Rev. No.:	0
 RSK SHELTER <small>The Consulting to ensure your business</small>	Titolo Doc.	Piano di Utilizzo Terre e Rocce da Scavo	Pagina:	6 of 80

1. INTRODUZIONE

Il presente elaborato costituisce l'ottemperanza alla prescrizione A25 comma b del decreto di compatibilità ambientale del progetto TAP, DM 223 del 11 settembre 2014.

La prescrizione A.25 riporta quanto segue: *“In merito alla gestione delle terre e rocce da scavo, prodotte dalla realizzazione dell'intera opera (condotta, approdo, area di cantiere, PRT, ecc.), in conformità a quanto stabilito dall'art. 186 del Dlgs 152/2006 e s.m.i:*



- a) *il proponente dovrà effettuare ulteriormente il campionamento dei terreni nell'area interessata dai lavori per la caratterizzazione chimica e chimico-fisica di essi, al fine di accertare la piena compatibilità delle terre e rocce rispetto al loro riutilizzo. Il piano di campionamento, che dovrà essere approvato dalla competente ARPA Puglia, dovrà considerare la potenziale presenza di sostanze inquinanti connesse con le attività antropiche e con le fonti di pressione ambientale riscontrate sull'area interessata dai lavori;*
- b) *accertata l'idoneità del materiale scavato al riutilizzo, il proponente dovrà redigere un apposito progetto ove vengano definiti:*
 - *le aree di scavo;*
 - *la quantità del materiale che sarà riutilizzato, la collocazione e durata degli stoccaggi temporanei dello stesso e la sua collocazione definitiva;*
 - *la quantità del materiale scavato eccedente e le modalità di rimozione, raccolta e smaltimento dello stesso e degli eventuali corpi estranei provenienti dall'escavazione, secondo le disposizioni in materia di rifiuti.”*

Per quanto riguarda il punto a) della prescrizione A.25, si evidenzia che TAP ha prodotto il Piano di Campionamento relativo all'Area di Costruzione del micro tunnel (doc n. IAL00-ERM-643-Y-TAE-1031) ed il Piano di Campionamento On-shore (relativo a PRT-BVS-RoW) (doc n. IAL00-ERM-643-TAE-1034). Tali piani sono stati emessi in rev. 02 nel Luglio 2016 al fine di rispondere alle richieste formulate da ARPA/ISPRA nel corso dell'incontro tecnico tenutosi con tali amministrazioni il 30.05.2016.

Il presente documento è stato strutturato tenendo conto di quanto previsto dall'articolo 186 del D.Lgs. n. 152/2006 e di quanto contenuto nella prescrizione sopra riportata.

Nel presente documento sono pertanto riportate e descritte tutte le attività progettuali relative alla caratterizzazione ambientale delle terre, che nel caso specifico risultano articolate in tre fasi di indagine:

- la prima, eseguita nel marzo 2016 nell'area di costruzione del Microtunnel;
- la seconda, eseguita tra giugno e luglio 2016, presso l'area del terminale di ricezione (PRT), le strade di accesso e lungo la Pista di Lavoro (RoW);

 Trans Adriatic Pipeline	TAP AG Doc. no.:	IPL00-C5577-100-Y-TRS-0001	Rev. No.:	0
 RSK SHELTER <small>The Consulting to manage your business</small>	Titolo Doc.	Piano di Utilizzo Terre e Rocce da Scavo	Pagina:	7 of 80

- la terza, eseguita a luglio 2016, ha riguardato la raccolta dei campioni di acqua di falda tramite i piezometri collocati in prossimità delle aree in cui le operazioni di scavo potranno interessare la porzione satura del terreno ovvero la sola area del microtunnel (i monitoraggi relativi a quest'ultima campagna sono previsti nell'ambito del Piano di Monitoraggio Ambientale (doc n. *IPL00-ERM-643-Y-TAE-1028 rev. 02 Agosto 2016*) redatto al fine di ottemperare alla Prescrizione A.31 del D.M. 223/2014 .

Si sottolinea che le campagne di caratterizzazione ambientale non considerano i materiali derivanti dalla perforazione del Microtunnel infatti, tali materiali di scavo in uscita dall'impianto di recupero della bentonite saranno trattati come rifiuto.

L'approccio utilizzato risponde all'esigenza di migliorare l'uso delle risorse naturali, limitando, di fatto, il ricorso all'approvvigionamento di materiali da cava, e di prevenire, nel rispetto dell'art. 179, comma 1, del decreto legislativo n. 152 del 2006 e s.m.i., la produzione di rifiuti e la riduzione della destinazione degli stessi materiali a forme di smaltimento.

A far data dalla validità del presente Piano, ciascun esecutore sarà tenuto a far proprio e a rispettare il presente Piano di Utilizzo e ne diverrà responsabile. Ogni esecutore sarà inoltre tenuto a redigere la modulistica necessaria a garantire la tracciabilità del materiale da scavo.

In accordo a quanto citato dall'art. 183 c.2 bis del D.lgs. 152/2006, tale piano non si applica comunque alle ipotesi disciplinate dall'articolo 109 del presente decreto (*Immersione in mare di materiale derivante da attività di escavo e attività di posa in mare di cavi e condotte*). Pertanto la gestione del materiale di scavo relativo alla parte offshore del progetto non verrà trattata nel presente documento.

1.1 CONTENUTI DEL DOCUMENTO

Oltre il corrente capitolo introduttivo, il documento è strutturato in altri 7 capitoli principali, in relazione ai punti essenziali nella gestione delle terre e rocce da scavo (quantificazione, qualificazione, destinazione e tracciabilità).



Nel capitolo 2 è riportato il quadro di riferimento normativo.

Nel capitolo 3 sono descritti gli inquadramenti territoriale, progettuale e geologico/idrogeologico.

Nel capitolo 4 vengono descritte le campagne di indagine eseguite nel 2016 per la caratterizzazione dei terreni in sito, svolte nell'ambito della Progettazione Definitiva al fine di valutare la qualità del chimismo del suolo interessato dall'opera in oggetto.



Nel capitolo 5 vengono descritte le operazioni di scavo.

Nel capitolo 6 sono trattati i siti di movimentazione dei materiali da scavo individuati in 3 aree per le quali è descritto l'inquadramento territoriale, urbanistico e geologico-geomorfologico, i risultati della caratterizzazione dei materiali, la classificazione dei terreni secondo le norme tecniche UNI in base all'utilizzo previsto dal progetto, i volumi movimentati e le metodiche di scavo applicate.

 Trans Adriatic Pipeline	TAP AG Doc. no.:	IPL00-C5577-100-Y-TRS-0001	Rev. No.:	0
 RSK SHELTER <small>The Consulting to launch your business</small>	Titolo Doc.	Piano di Utilizzo Terre e Rocce da Scavo	Pagina:	8 of 80

Nel capitolo 7 si riportano le modalità con cui l'Impresa esecutrice dovrà effettuare le eventuali ulteriori caratterizzazioni in corso d'opera sui materiali da scavo precisandone l'applicabilità.

Infine, nel capitolo 8, sono indicate le caratteristiche e le modalità di trasporto.

 Trans Adriatic Pipeline	TAP AG Doc. no.:	IPL00-C5577-100-Y-TRS-0001	Rev. No.:	0
 RSK SHELTER <small>The Consulting to ensure your business</small>	Titolo Doc.	Piano di Utilizzo Terre e Rocce da Scavo	Pagina:	9 of 80



2. QUADRO DI RIFERIMENTO NORMATIVO

In conformità alla prescrizione A25 il riferimento normativo per la redazione del presente Piano di Utilizzo delle terre e rocce da scavo quali sottoprodotti è costituito dall'art.186 del decreto legislativo n. 152 del 2006 e s.m.i.,

L'articolo 186 risulta, ad oggi, essere abrogato, ma sulla base dell'articolo 15 del DM 161/2012 inerente alle *“disposizioni finali e transitorie”* risulta essere applicabile in quanto lo stesso prevede che *“entro 180 giorni dalla data di entrata in vigore del presente regolamento, i progetti per i quali è in corso la procedura ai sensi e per gli effetti dell'articolo 186, del Decreto Legislativo n.152 del 2006, possono essere assoggettati alla disciplina prevista dal presente regolamento con la presentazione di un piano di utilizzo ai sensi e per gli effetti dell'articolo 5. Decorso il predetto termine senza che sia stato presentato un piano di utilizzo ai sensi dell'articolo 5, i progetti sono portati a termine secondo la procedura prevista dall'articolo 186 del Decreto Legislativo n. 152 del 2006”*.

Nella lettera inviata dal Ministero dell'Ambiente con protocollo DVA-2013-0023971 del 21/10/2013, si sottolinea che *“ritenendo per il caso in questione già attivata al momento della presentazione dell'istanza di VIA la procedura prevista dall'articolo 186 del D.Lgs.152 del 2006, e non essendo intervenuta nei 180 giorni dalla data di entrata in vigore del DM 161/2012 alcuna opzione da parte del proponente in merito all'attivazione del procedimento di cui al medesimo decreto ministeriale, se ne deduce che l'approvazione del progetto Terre e rocce da scavo debba avvenire secondo quanto previsto dal detto articolo 186 del Decreto Legislativo n. 152/2006 e s.m.i.”*.

In merito alla normativa regionale, la regione Puglia ha pubblicato sul bollettino regionale n.44 del 28/03/2011 il regolamento con il quale ha disciplinato la gestione delle terre e rocce da scavo. Tale regolamento disciplina le attività derivanti dalla lavorazione della pietra , del lavaggio degli inerti e di altre attività di scavo che non interessano terreni contaminati.

 Trans Adriatic Pipeline	TAP AG Doc. no.:	IPL00-C5577-100-Y-TRS-0001	Rev. No.:	0
 RSK SHELTER The Consulting to ensure your success	Titolo Doc.	Piano di Utilizzo Terre e Rocce da Scavo	Pagina:	10 of 80

3. INQUADRAMENTO GENERALE

3.1 INQUADRAMENTO TERRITORIALE

Il progetto “Trans Adriatic Pipeline” TAP è un gasdotto DN 900 (36”) che trasporterà il gas naturale proveniente dalla Grecia e dall’Albania verso la Puglia e l’Europa occidentale attraverso il Mare Adriatico. Attraversando l’Adriatico a partire dall’Albania centro-occidentale, il gasdotto offshore raggiungerà le coste dell’Italia sud-orientale e si collegherà alla rete italiana a sud di Lecce.

Il punto di approdo della condotta si troverà sulla costa tra San Foca e Torre Specchia Ruggeri, nel comune di Melendugno. Tale approdo sarà realizzato mediante la tecnologia del microtunneling, per minimizzare l’impatto visivo e ambientale sulla costa. La Figura 3-1 mostra la panoramica generale del progetto TAP.





Figura 3-1 Trans Adriatic Pipeline, panoramica generale del progetto

Attraverso la successiva sezione a terra, il gas verrà trasportato verso un terminale di ricezione onshore (terminale di ricezione TAP) che verrà collegato alla rete italiana.

Il progetto mira a incrementare la sicurezza dell’approvvigionamento e a diversificare i fornitori di gas naturale sui mercati europei. Il progetto TAP prevede inoltre la possibilità di invertire il flusso del gas.

In Italia, il sistema consiste:

- in una condotta offshore lunga circa 45 km, dal confine delle acque di giurisdizione italiane (al centro del Mare Adriatico) fino alla costa nazionale (KPof 60,142 – KPof 105,026, dove KPof 0 è il punto di approdo albanese);
- in una condotta onshore lunga circa 7,965 km (KP 0,110 – KP 8,075). Dall’estremo a terra del tunnel (entrata) all’origine del tratto onshore è previsto un tratto di 110 m di competenza offshore;

 Trans Adriatic Pipeline	TAP AG Doc. no.:	IPL00-C5577-100-Y-TRS-0001	Rev. No.:	0
 RSK SHELTER <small>The Consulting to ensure your success</small>	Titolo Doc.	Piano di Utilizzo Terre e Rocce da Scavo	Pagina:	11 of 80

- un terminale di ricezione (di seguito, PRT) in prossimità di Melendugno, in provincia di Lecce, con una capacità iniziale nominale di 10 BCM (con possibilità di estensione fino a 20 BCM) di gas naturale all'anno (circa 1.190.000 metri cubi standard all'ora).

L'entrata del microtunnel, in prossimità dell'approdo, corrisponde al KPof 104,916.

Il punto di intersezione tra il gasdotto offshore e quello onshore sarà ubicato 110 m a valle dell'ingresso del microtunnel corrispondente al KPof 105,026 (fine della sezione offshore) e al KP 0,110 (inizio della sezione onshore).

Il progetto prevede inoltre l'istallazione di un cavo a fibre ottiche (FOC), che consentirà la comunicazione tra il terminale di ricezione di TAP, all'interno del quale si troverà la sala di controllo, le stazioni di compressione in Albania e Grecia e le stazioni delle valvole di intercettazione installate lungo gli 871 km del gasdotto.

Il FOC verrà posato parallelamente al gasdotto per tutta la sua lunghezza (onshore e offshore) e sarà il principale strumento di comunicazione tra le stazioni del gasdotto.

3.2 INQUADRAMENTO PROGETTUALE



Il progetto oggetto del presente Piano prevede tre principali fasi di realizzazione:

- Allestimento di un punto di approdo della condotta offshore, area Microtunnel (KP 0 – KP 0,110);
- Posa di una condotta onshore lunga circa 7,965 km (KP 0,110 – KP 8,075)
- Costruzione di un terminale di ricezione (PRT) del gasdotto (KP 8,075).

Nel presente paragrafo vengono riassunte le attività di costruzione previste per il punto di approdo della condotta (area del Microtunnel), la pista di lavoro (*Right of Way – RoW*) che percorre il tratto di posa della condotta e il terminale di ricezione del Gasdotto (*Pipeline Receiving Terminal - PRT*).

La realizzazione del gasdotto in prossimità del punto di approdo sulla costa italiana si basa sulla tecnologia del Microtunnel Figura 3-2. Il Micro-tunnel (MT) verrà costruito con la tecnica del "pipe jacking", che consiste sostanzialmente nello spingere conci di cemento armato nel terreno, precedentemente trasportate in loco. La testa di perforazione (TBM) verrà calata in uno pozzo di spinta a tenuta, di dimensioni adeguate e scavato precedentemente. I conci verranno spinti per mezzo di una serie di cilindri idraulici, mentre la TBM scaverà sul fronte.

Il terreno scavato durante la trivellazione viene espulso dalla parte anteriore della testa di perforazione e portato in un'apposita unità di frantumazione (allocata all'interno della macchina stessa). Il prodotto frantumato, miscelato con acqua o fango bentonitico, viene trasportato in superficie, mediante un sistema idraulico costituito da una pompa a circuito chiuso, ad una unità di trattamento dei fanghi, che consente il recupero e il trattamento dei fanghi e dei materiali di scavo.

 Trans Adriatic Pipeline	TAP AG Doc. no.:	IPL00-C5577-100-Y-TRS-0001	Rev. No.:	0
 RSK SHELTER The Consulting in your business	Titolo Doc.	Piano di Utilizzo Terre e Rocce da Scavo	Pagina:	12 of 80






Figura 3-2 Visione schematica della disposizione schematica del metodo operativo del microtunnel

Una volta completato il microtunnel e dopo aver recuperato la TBM dal fondale, la condotta (tubo) che arriva dal tratto offshore verrà tirata all'interno del tunnel per mezzo di un argano e di un sistema a puleggia. Infine, verranno eseguite le operazioni di riempimento dello scavo.

Il punto di connessione tra la pipeline offshore e onshore è a 110 metri dal punto di approdo. In prossimità del punto di approdo del gasdotto verrà installata una valvola di intercettazione (BVS) per permettere l'isolamento della condotta offshore rispetto al tratto onshore, per motivi legati alla sicurezza ed alla manutenzione. La valvola di intercettazione conterà solo di una piccola cabina contenente i sistemi di alimentazione e controllo e di una recinzione per evitare ogni interferenza con l'esterno; la valvola interesserà una superficie totale di circa 13 x 14 m (più la vegetazione circostante messa a dimora per il mascheramento).

La Figura 3-3 di seguito mostra la planimetria prevista per la BVS.

 Trans Adriatic Pipeline	TAP AG Doc. no.:	IPL00-C5577-100-Y-TRS-0001	Rev. No.:	0
 RSK SHELTER <small>The Consulting in your business</small>	Titolo Doc.	Piano di Utilizzo Terre e Rocce da Scavo	Pagina:	13 of 80

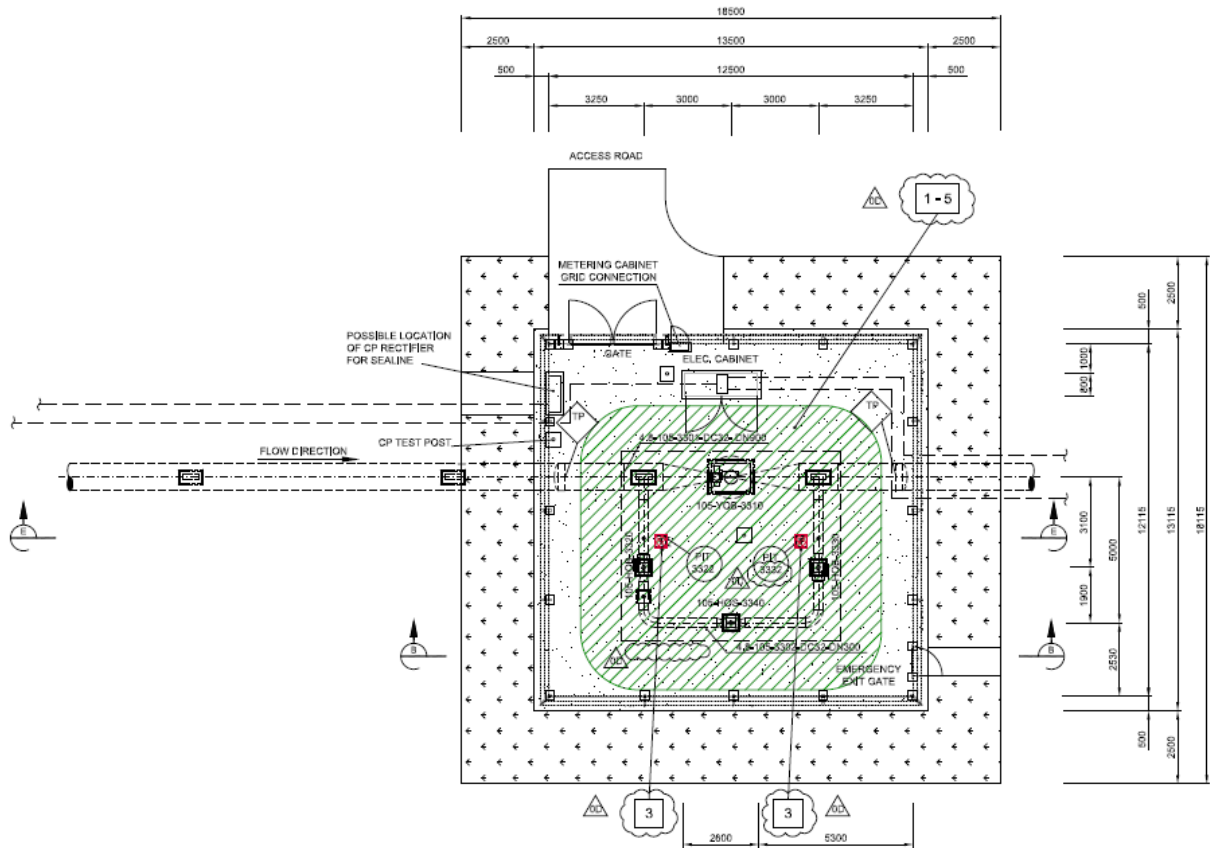




Figura 3-3 Planimetria della BVS (Fonte: TAP 2015)

Per quanto riguarda i metodi di costruzione dei gasdotti in Italia, il Decreto Ministeriale 17/04/2008 prevede una copertura minima della condotta, a partire dalla parte superiore del tubo, non inferiore a 0,9 m e a 0,4 m in presenza di suoli rocciosi. In ogni caso, i gasdotti in Italia sono generalmente posati con una copertura minima di 1,5 m, per garantire la massima protezione dalle interferenze con le attività umane (scavi, scassi del terreno per scopi agricoli, ecc.). Le dimensioni tipiche delle trincee sono indicate nella seguente Figura 3-4.

 Trans Adriatic Pipeline	TAP AG Doc. no.:	IPL00-C5577-100-Y-TRS-0001	Rev. No.: 0
 RSK SHELTER <small>The Consulting in your business</small>	Titolo Doc.	Piano di Utilizzo Terre e Rocce da Scavo	Pagina: 14 of 80

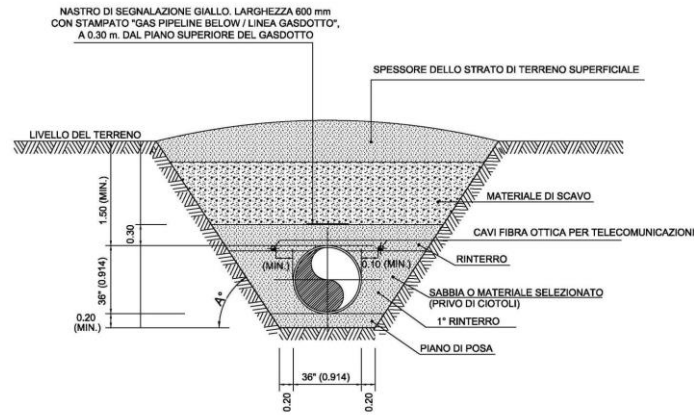




Figura 3-4 Trincea tipica onshore per una condotta DN 900 (36")

Il punto finale del gasdotto è costituito dal PRT (Pipeline Receiving Terminal, Figura 3-5) e sarà anche il punto di connessione con la rete italiana gestita da Snam Rete Gas (SRG). Il PRT occuperà un'area di circa 12 ettari, includendo anche la strada che corre lungo la recinzione esterna e includerà al suo interno tutte le attrezzature e gli impianti necessari per il funzionamento del gasdotto e il suo collegamento con la rete nazionale.



Figura 3-5 Layout generale del PRT

 Trans Adriatic Pipeline	TAP AG Doc. no.:	IPL00-C5577-100-Y-TRS-0001	Rev. No.:	0
 RSK SHELTER The Consulting to make your dreams	Titolo Doc.	Piano di Utilizzo Terre e Rocce da Scavo	Pagina:	15 of 80

3.2.1 Opere attraversate e metodologie realizzative

Conformemente alla normativa italiana, nessun gruppo di fabbricati deve trovarsi all'interno di un raggio di 100 m dal gasdotto. In prossimità del gasdotto si trovano solo fabbricati isolati, ad una distanza comunque superiore (20 m dall'asse condotta) ai limiti previsti dal DM 17/04/2008.

Oltre alla strada provinciale e a una più piccola strada asfaltata attraversate con il microtunnel, verranno interessate un'altra strada provinciale che incrocia il gasdotto a KP 6,5 e altre strade comunali più piccole. Nella Tabella 3-1 vengono presentate nel dettaglio tutte le informazioni delle strade asfaltate attraversate dal gasdotto e la relativa modalità realizzativa.

Tabella 3-1 Opere attraversate e metodologie realizzative

Progr. (km)	Infrastruttura	Modalità realizzativa
0,560	Strada comunale "S. Niceta"	Scavo a cielo aperto
1,090	Strada comunale "S. Niceta"	Scavo a cielo aperto
1,985	Strada comunale "S. Niceta"	Scavo a cielo aperto
3,990	Strada comunale "S. Niceta"	Scavo a cielo aperto
4,600	Strada comunale "Via Cimitero"	Scavo a cielo aperto
5,600	Viabilità secondaria Strada Regionale n.8 (in progetto)	Scavo a cielo aperto con tubo di protezione o Trivellazione con tubo di protezione
5,625	Str. Vic. "Via Vecchia Acquarica-Melendugno)	Scavo a cielo aperto
5,770	Collegamento Complanare Strada Regionale n.8 (in progetto)	Scavo a cielo aperto con tubo di protezione o Trivellazione con tubo di protezione
5,880	Strada comunale S. Nicola	Scavo a cielo aperto
5,900	Strada Regionale n.8 (in progetto)	Scavo a cielo aperto con tubo di protezione o Trivellazione con tubo di protezione
5,915	Complanare Strada Regionale n.8 (in progetto)	Scavo a cielo aperto con tubo di protezione o Trivellazione con tubo di protezione
6,430	Strada provinciale n.145	Trivellazione con Tubo di Protezione
7,580	Strada comunale "Via Vecchia Vernole-Melendugno"	Scavo a cielo aperto



3.2.2 Opere provvisorie in terra

Tra i manufatti in terra con durata temporanea, per cui non considerati parte compiuta dell'opera, perché comunque rimossi prima, sono da considerare soprattutto le viabilità, piste di cantiere e le opere accessorie per la realizzazione del microtunnel.

Le viabilità di cantiere sono percorsi all'interno delle aree operative: sono organizzate secondo caratteristiche e condizioni studiate per ogni fase di cantierizzazione prevista a supporto dell'esecuzione di una o più opere a progetto.

In allegato A si riportano le strade di accesso al cantiere che sono:

- 2 strade di accesso al PRT;
- 1 strada di accesso alla Valvola di sezionamento onshore (Block Valve Station – BVS);
- Right of Way.

 Trans Adriatic Pipeline	TAP AG Doc. no.:	IPL00-C5577-100-Y-TRS-0001	Rev. No.:	0
 RSK SHELTER <small>The Consulting to make your dreams</small>	Titolo Doc.	Piano di Utilizzo Terre e Rocce da Scavo	Pagina:	16 of 80

Le opere accessorie provvisorie per la realizzazione del microtunnel riguardano la realizzazione di un pozzo di spinta. Il pozzo sarà realizzato in calcestruzzo armato ed è stato dimensionato (Figura 3-6) al fine di eseguire in sicurezza le fasi di esecuzione del Microtunnel e per consentire l'installazione del sistema di pompaggio da utilizzare per i test idraulici.

La costruzione del pozzo prevede la realizzazione di paratie con pali secanti e stabilizzazione e impermeabilizzazione del fondo scavo tramite jet grouting.

Al suo interno ospiterà le seguenti attrezzature:

- Postazione di spinta dei conci tubolari in calcestruzzo;
- Pompe per il funzionamento dei circuiti idraulici operanti durante l'esecuzione del microtunnel;
- Pompe per il test idraulico della condotta.

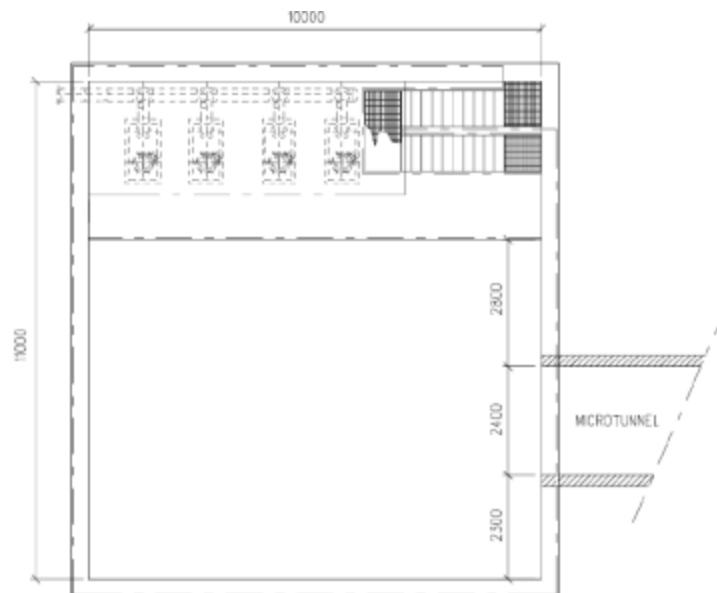




Figura 3-6 Pozzo di spinta

Una volta conclusa l'attività di scavo e collaudo del microtunnel il pozzo verrà parzialmente demolito e rinterrato. Il materiale derivante dalle attività di demolizione verrà allontanato e gestito come rifiuto in accordo alla normativa vigente.

3.2.3 Aree di cantiere e di intervento, viabilità di cantiere

In relazione alle attività da eseguire, sono state individuate 3 aree di cantiere con le seguenti funzioni: area di cantiere del microtunnel, pista di lavoro RoW e area del PRT.

Le suddette aree risultano localizzate nel seguente modo:

 Trans Adriatic Pipeline	TAP AG Doc. no.:	IPL00-C5577-100-Y-TRS-0001	Rev. No.:	0
 RSK SHELTER The Consulting to make your business	Titolo Doc.	Piano di Utilizzo Terre e Rocce da Scavo	Pagina:	17 of 80

Area di cantiere del microtunnel: L'area ricopre una superficie di circa 26.000 m² e l'accesso sarà previsto da una pista di accesso temporanea che conetterà l'area di lavoro con la strada municipale di S.Niceta. La pista temporanea, lunga circa 490 m, sarà realizzata all'interno della pista di lavoro (RoW) che corre lungo la condotta (pipeline).

All'interno dell'area saranno predisposte delle aree per lo stoccaggio del top soil, del terreno degli scavi a cielo aperto delle aree per la caratterizzazione del materiale di scavo del microtunnel (al fine di assegnare il codice CER) che verrà successivamente inviato a smaltimento/recupero in conformità alla normativa vigente in materia di rifiuti. Per ulteriori dettagli si veda Allegato A.

Pista di lavoro RoW: carreggiata lungo tutto il tratto di posa della condotta onshore, lunga quasi 8 km e larga circa 18 m, al cui interno è presente il cantiere operativo e, a lato della pista sono stoccati sia i terreni di scotico che quelli di scavo (Allegato A).

Area del PRT: accessibile sia da Nord che da Sud, al cui interno sono predisposti un cantiere operativo e le aree di deposito relative ai terreni di scotico e di scavo dell'area stessa (Allegato A).

3.2.4 Aree di deposito in attesa di utilizzo

Nell'ambito delle aree di cantiere sono individuati i siti di deposito localizzati nelle predette aree di cantiere:

- L'area del microtunnel raccoglierà i terreni provenienti dallo scotico e dagli scavi previsti nell'area stessa;
- L'area della RoW raccoglierà i terreni provenienti dallo scotico e dagli scavi previsti lungo tutto lo scavo del gasdotto;
- L'area del PRT raccoglierà i terreni provenienti dallo scotico e dagli scavi previsti nell'area stessa e dalle due strade di accesso.



Queste aree sono individuate per la deposizione del materiale in attesa della destinazione/utilizzo finale.

Sono utilizzate e organizzate sulla base della caratterizzazione chimica dei terreni e dei materiali, sulla loro compatibilità ambientale ed idoneità ad essere riutilizzati nella fase di corso d'opera.

Caratteristiche e tipologie delle aree di deposito in attesa di utilizzo

I materiali che verranno depositati nelle aree possono essere suddivisi genericamente nelle seguenti categorie:

- terreno sterile derivante da scavi all'aperto;
- terreno vegetale (corrispondente al primo strato di terreno, risultante dalle operazioni di scotico, 20 cm per microtunnel e RoW, 30 cm per il PRT);

 Trans Adriatic Pipeline	TAP AG Doc. no.:	IPL00-C5577-100-Y-TRS-0001	Rev. No.:	0
 RSK SHELTER <small>The Consulting to ensure your success</small>	Titolo Doc.	Piano di Utilizzo Terre e Rocce da Scavo	Pagina:	18 of 80

Si precisa ancora una volta che il materiale proveniente dallo scavo del microtunnel sarà invece gestito conformemente alla normativa vigente in materia di rifiuti.

All'interno delle singole aree il terreno verrà stoccato in cumuli separati, distinti per natura e provenienza del materiale, con altezza massima derivante dall'angolo di riposo del materiale in condizioni sature, tenendo conto degli spazi necessari per operare in sicurezza durante le attività di deposito e prelievo del materiale.

La preparazione e disposizione delle aree di deposito richiede in breve le seguenti lavorazioni:

- lo scotico del terreno vegetale, che verrà accantonato presso ciascuna area con le modalità descritte nei dettagli nei successivi paragrafi;
- la regolarizzazione, compattazione ed impermeabilizzazione del fondo;
- la creazione di un fosso di guardia per allontanare le acque di pioggia;
- la posa, ove ritenuto necessario, di una recinzione di delimitazione.

Aree di caratterizzazione

Non sono previste aree di caratterizzazione dei terreni in fase di cantiere in quanto la caratterizzazione è stata già effettuato in accordo ai Piani approvati dall'Autorità di Controllo.

Aree di deposito per terreno vegetale

La rimozione del terreno vegetale interessa non solo le aree di sedime dell'opera, ma anche tutte le aree interessate dalla cantierizzazione (ivi comprese le piste, le aree di cantiere propriamente dette e le stesse aree di deposito).

Le aree di deposito del terreno vegetale saranno separate dalle aree di deposito di altre tipologie di terre, come sopra indicato.



I cumuli di scotico tipicamente, non saranno alti più di 2 m, per prevenirne l'erosione, e metterli al sicuro da eventuali danneggiamenti o compattamenti indesiderati.

3.2.5 Durata del deposito delle terre

Il deposito del materiale escavato avrà una durata compatibile con i tempi di validità del presente Piano indicati in Allegato B.

Le durate dei depositi comprendono i tempi necessari per la realizzazione del progetto, nonché il ripristino del terreno vegetale di copertura ed il ripristino ambientale delle aree, attività che saranno necessariamente tra le ultime lavorazioni previste dal cronoprogramma di progetto.

Definito il tempo massimo di deposito, va evidenziato che il sistema che verrà impiegato per la maggior parte delle aree sarà di tipo "dinamico". In altre parole in ciascuna area di deposito saranno normalmente collocate delle terre, derivanti da scavi e sterri, che verranno quindi

 Trans Adriatic Pipeline	TAP AG Doc. no.:	IPL00-C5577-100-Y-TRS-0001	Rev. No.:	0
 RSK SHELTER <small>The Consulting to increase your business</small>	Titolo Doc.	Piano di Utilizzo Terre e Rocce da Scavo	Pagina:	19 of 80

reimpiegate, con tempistica diversa in funzione dell'avanzamento dei lavori, per la realizzazione di rinterri lungo tutto il progetto.

Faranno generalmente eccezione a questa logica le aree che verranno impiegate per il deposito del terreno vegetale. Questo avrà origine dalle operazioni di scotico eseguite sia nelle aree di lavoro che in quelle destinate ai cantieri, svolte nella prima fase di attività, e verrà reimpiegato nell'ambito dei ripristini, delle riambientalizzazioni e del rivestimento. Tipicamente quindi il terreno vegetale verrà stoccato fin dalla fase iniziale dei lavori e riutilizzato solo nella fase finale dei lavori.



3.3 INQUADRAMENTO GEOLOGICO ED IDROGEOLOGICO

I seguenti paragrafi riassumono l'assetto geologico ed idrogeologico dell'area di Progetto sulla base delle informazioni riportate nell' ESIA e successivamente integrate con specifici studi redatti nel corso della procedura di Valutazione di Impatto Ambientale.

3.3.1 Assetto geologico

Dal punto di vista geologico, il Salento appartiene alla Piattaforma Apula, la quale rappresenta l'avampaese dell'Appennino Campano-Lucano, ed è formato da una spessa sequenza stratigrafica carbonatica di età mesozoica, ricoperta in trasgressione da depositi organogenici e/o calcarenitici paleogenico-oligocenici e da una sottile successione carbonatico-terrigena di età quaternaria ("F° 214 – Gallipoli of the Carta Geologica d'Italia").

Per quanto riguarda l'area del microtunnel, secondo quanto riportato dalla Carta Geologica d'Italia (Figura 3-7), l'area è caratterizzata dalla presenza di Calcareniti del Salento. Tale formazione è caratterizzata da una considerevole variabilità litologica che comprende calcareniti marnose, da grana media a fine, poco coerenti, generalmente di colore giallo o grigio che mutano fino a calcareniti fossilifere a grana grossa e alla sabbia calcarea a grana grossa, più o meno cementata e argillosa, ricoperta da un crostone di colore giallo intenso o rossastro.

 Trans Adriatic Pipeline	TAP AG Doc. no.:	IPL00-C5577-100-Y-TRS-0001	Rev. No.: 0
	Titolo Doc.	Piano di Utilizzo Terre e Rocce da Scavo	Pagina: 20 of 80

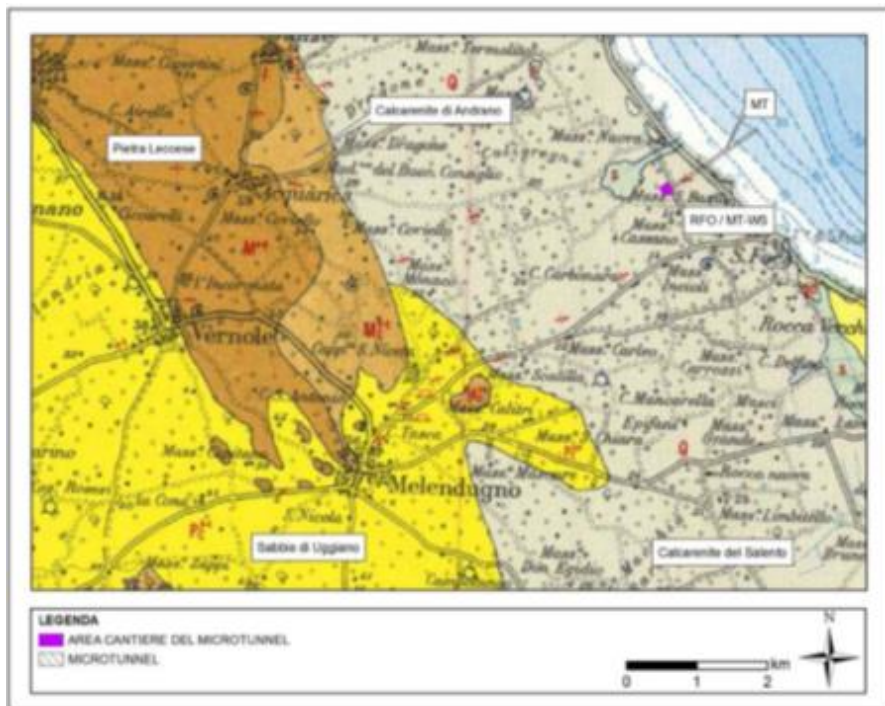


Figura 3-7 Inquadramento geologico dell'area del microtunnel (Estratto carta geologica d'Italia)

La litologia caratteristica del tracciato del gasdotto, è descritta di seguito con riferimento alla Carta Geologica d'Italia (Figura 3-8).

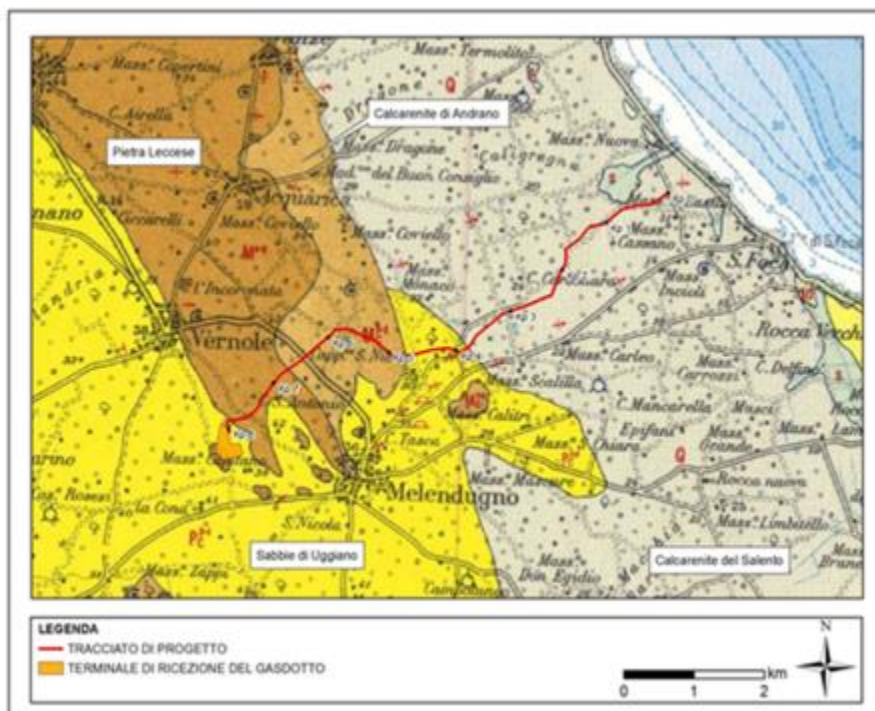




Figura 3-8 Inquadramento geologico dell'area della RoW e PRT (Estratto carta geologica d'Italia)

TAP AG
Piano di Utilizzo Terre e Rocce da Scavo
Project no. 80635

 Trans Adriatic Pipeline	TAP AG Doc. no.:	IPL00-C5577-100-Y-TRS-0001	Rev. No.:	0
 RSK SHELTER The Consulting to make your business	Titolo Doc.	Piano di Utilizzo Terre e Rocce da Scavo	Pagina:	21 of 80

Calcarenite e calcare del periodo Miocenico



- Pietra Leccese: la tipologia litologica predominante che caratterizza la Pietra Leccese consiste in calcareniti marnose organogene, a grana fine, omogenee, generalmente porose e non molto resilienti, paglierine, talvolta biancastre, spesso glauconitiche. Questa formazione è stata riscontrata tra le città di Acquarica e Vernole, nell'area del PRT. La formazione si colloca all'incirca tra il Kp 6,7 e il Kp 7,8 e in parte dell'area sud occidentale del PRT.
- Calcareniti di Andrano: la formazione è costituita da calcareniti organogene, di colore grigio chiaro, talvolta marnose giallastre o leggermente glauconitiche; calcare detritico, poroso, o calcare bioclastico di colore grigio chiaro uniforme e biancastro. In generale, tale formazione è riscontrata nella sezione sudest di Acquarica, anche se è difficile da identificare la transizione tra le Calcareniti di Andrano e la Pietra Leccese. La litologia è segnalata tra il Kp 4,7 e il Kp 6,7.

Calcarenite e sabbia dei periodi Pliocene e Pleistocene

- Sabbie di Uggiano: la formazione si colloca nel contesto delle rocce carbonatico-detritiche, con un'elevata variabilità litologica; la litologia varia, infatti, da una facies sabbioso-calcareo poco cementata, o da calcarenite detritico-organogena, talvolta marnosa, con vari gradi di cementazione, in genere più o meno friabile, a calcare detritico organogeno compatto. Alla base della formazione si possono trovare anche livelli di conglomerati. La formazione si colloca all'incirca tra il Kp 3,8 e il Kp 4,7, tra il Kp 7,8 e il Kp 8,0 e nell'area del PRT.
- Calcareniti del Salento: le calcareniti del Salento sono caratterizzate da una considerevole variabilità litologica che comprende calcareniti marnose, da grana media a fine, poco coerenti, generalmente di colore giallo o grigio che mutano fino a calcareniti fossilifere a grana grossa e alla sabbia calcarea a grana grossa, più o meno cementata e argillosa, ricoperta da un crostone di colore giallo intenso o rossastro. Le Calcareniti del Salento si estendono in maniera continua dalla linea di costa, fino al Kp 3,8.

Sulla base delle indagini geotecniche e geofisiche svolte nel corso della procedura di VIA e dai sondaggi effettuati dallo studio di caratterizzazione dei suoli (Allegato C), si può definire la seguente successione stratigrafica dal piano campagna fino alla profondità investigata (10 m da p.c.):

- a) "Terra rossa", composta da limo sabbioso o argilloso e più raramente sabbia limosa residuale con spessore variabile da pochi centimetri (sugli alti morfologici) a circa 2 metri (nelle depressioni) che ricopre in modo discontinuo le unità descritte di seguito;
- b) sabbia, limo sabbioso sabbia limosa, più raramente limo argilloso, con la presenza frequente di sabbia limosa biancastra rinvenuta nella parte bassa, affiorante all'incirca dal Kp 4.7 alla costa; essa è prevalentemente ricoperta da, ma a volte ricopre, una calcarenite

 Trans Adriatic Pipeline	TAP AG Doc. no.:	IPL00-C5577-100-Y-TRS-0001	Rev. No.:	0
 RSK SHELTER The Consulting to manage your business	Titolo Doc.	Piano di Utilizzo Terre e Rocce da Scavo	Pagina:	22 of 80

tenera giallastra, in generale piuttosto fratturata ed alterata, che affiora lungo la condotta dal Kp 4.75 al Kp 1.75; le osservazioni eseguite sulle carote e le posizioni dei sondaggi permettono di affermare verosimilmente che i suddetti litotipi sono membri eteropici all'interno della stessa unità stratigrafica, correlata con la formazione denominata "Calcarenite del Salento", conosciuta anche come "Calcarenite di Gravina";

- c) Calcarenite biancastra, dura, in media meno fratturata ed alterata, affiorante all'incirca dal Kp 7.7 al 7.55 e dal Kp 7.1 al 4.75, correlata con la formazione denominata "Calcareniti di Andrano"; dalle prospezioni geofisiche provengono indicazioni della sua presenza nel sottosuolo tra il Kp 2.7 fino al Kp1.6, al di sotto dell'unità b) ad a profondità comprese tra circa 12 e 20 m dal p.c.

3.3.2 Assetto idrogeologico



La Puglia rappresenta un ambiente idrogeologico complesso. Il Salento è caratterizzato da due acquiferi:

- Il primo acquifero, superficiale, è composto da sedimenti del Mio-Plio-Pleistocene contenenti uno o due corpi idrici, il secondo dei quali possiede una geometria spesso difficile da determinare, poiché i sedimenti giacciono in limitati intervalli di roccia permeabile all'interno di un più generale contesto di depositi impermeabili.
- Il secondo acquifero, profondo, è composto da formazioni carbonatiche mesozoiche. Tale acquifero è localizzato a quote comprese tra 40 e 60 m al di sotto del livello marino.

In particolare:

- l'acquifero superficiale è ubicato nelle Calcareniti del Salento e nelle Sabbie di Uggiano; la sua ricarica è dovuta quasi esclusivamente alle precipitazioni che interessano gli affioramenti di tali formazioni; esso mostra un grado di permeabilità relativo alla frazione limosa e/o limoso-argillosa all'interno delle sabbie; in genere non possiede un'elevata capacità di immagazzinamento e la falda idrica è soggetta a variazioni stagionali del livello;
- le Argille subappenniniche formano un acquitardo che separa la falda superficiale da una falda semiconfinata presente nelle Calcareniti di Andrano; tali falde sono tra di loro connesse;
- la Pietra Leccese rappresenta un impermeabile che separa l'acquifero multifalda superficiale dall'acquifero profondo ubicato nella Formazione dei Calcari di Altamura; la falda profonda è perciò confinata in questi depositi cretacei dai sovrastanti sedimenti miocenici (generalmente impermeabili).

L'acquifero superficiale e l'acquifero semi-confinato appartengono al sistema denominato acquifero multilivello superficiale. Il tracciato di progetto attraversa le aree morfologicamente depresse occupate da terreni plio-pleistocenici: qui si può ritrovare l'acquifero multilivello superficiale. In

 Trans Adriatic Pipeline	TAP AG Doc. no.:	IPL00-C5577-100-Y-TRS-0001	Rev. No.:	0
 RSK SHELTER The Consulting in... your business	Titolo Doc.	Piano di Utilizzo Terre e Rocce da Scavo	Pagina:	23 of 80

particolare, nel tratto iniziale (all'incirca nel primo km) il livello di falda è stato rinvenuto a profondità da variabili tra circa 2 m a 6 m dal piano campagna (luglio e dicembre 2015), le quali aumentano gradualmente dalla costa verso l'interno.

Tabella 3-2 Andamento piezometrico

Piezometro	Coordinate		Z (m s.l.m.)	Luglio 2015 (m da p.c.)	Dicembre 2015 (m da p.c.)	Luglio 2016 (m da pc)
	X	Y				
Piezo2	277683	4465001		2,31	2,36	2,80
Piezo3	277639	4465156	8,64	2,55	2,57	3,00
Piezo4 (STBH2)	277912	4465191	7,66	4,43	4,43	5,00
Piezo5	276887	4464756	15	6,3	6,5	6,95
Piezo6 (STBH1)	277804	4465092	8,3	2,66	2,7	3,25

Fonte: OPL00-SPF-200-G-TRX-0019 Potenziale interferenza del microtunnel sull'assetto idrogeologico locale

Si riporta nella Figura 4-2 l'ubicazione dei piezometri riportati nella Tabella 3-2.

La Figura 3-9 riporta la carta delle isofreatiche realizzata a seguito dei monitoraggi freaticimetrici, effettuati nel 2015, dai piezometri di nuova realizzazione elencati nella precedente tabella.

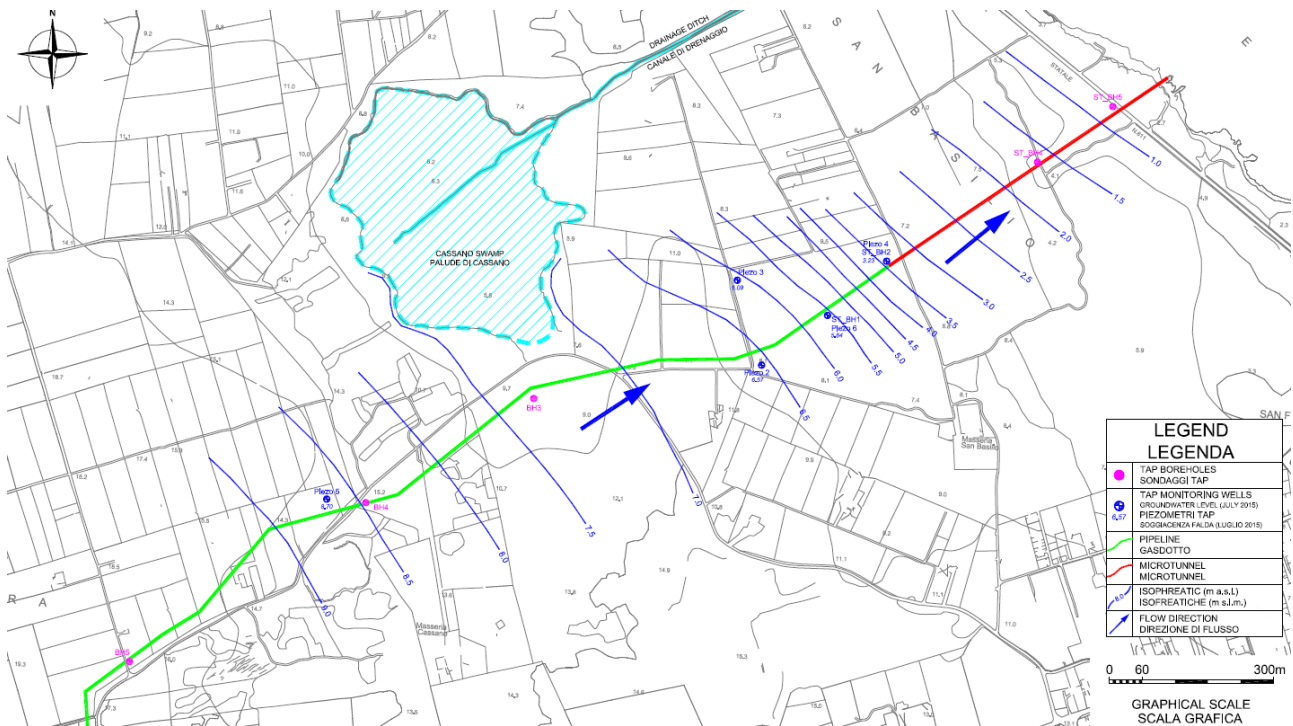




Figura 3-9 Carta delle isofreatiche (Fonte: URS 2015)

 Trans Adriatic Pipeline	TAP AG Doc. no.:	IPL00-C5577-100-Y-TRS-0001	Rev. No.:	0
 RSK SHELTER The Consulting in your business	Titolo Doc.:	Piano di Utilizzo Terre e Rocce da Scavo	Pagina:	24 of 80

La Figura 3-10 mostra il PRT, il gasdotto ed il microtunnel sovrapposti alla Carta Idrogeologica del PTCP (Piano Territoriale di Coordinamento Provinciale) di Lecce. Essa evidenzia:

- le isofreatiche dell'acquifero superficiale, che diminuiscono gradualmente da 16 a 2 m s.l.m.;
- la direzione di flusso della falda nell'acquifero superficiale, indicata dalle frecce;
- la presenza di assi di drenaggio (SW-NE) che caratterizzano l'acquifero superficiale;
- il grado di vulnerabilità dell'acquifero, connesso alla permeabilità primaria e secondaria, dovuta al contenuto di limo e/op argilla nelle sabbie ed al grado di cementazione delle calcareniti.

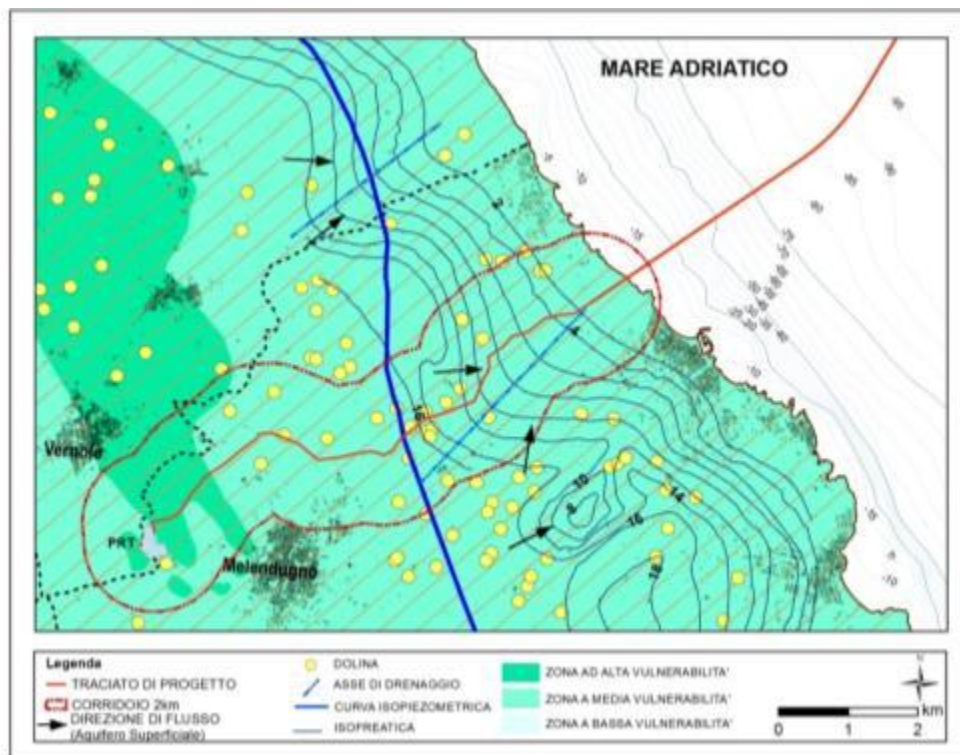






Figura 3-10 Aree del PRT, gasdotto e microtunnel sovrapposti alla Carta Idrogeologica del PTCP (Fonte: ERM 2013)

Dagli studi effettuati si evince che:

- Il pozzo di spinta è stato progettato per raggiungere circa 11 m di profondità, di cui circa 8 m sono attesi nella zona satura.
- La Rampa di Tiro raggiungerà profondità massime di circa 4 metri, per tale motivo potrebbero esserci delle minime interferenze, a fondo scavo, con la falda superficiale.

 Trans Adriatic Pipeline	TAP AG Doc. no.:	IPL00-C5577-100-Y-TRS-0001	Rev. No.:	0
 RSK SHELTER <small>The Consulting to make your business</small>	Titolo Doc.	Piano di Utilizzo Terre e Rocce da Scavo	Pagina:	25 of 80

- Il microtunnel attraverserà tutto l'acquifero superficiale, nel tratto in cui il livello di base della falda è ancora rappresentato da strati sedimentari aventi caratteristiche di acquiclude o, almeno, di acquitardo. La perforazione proseguirà, attraversando l'acquiclude sino al punto di uscita, senza intercettare l'acquifero miocenico, confinato a profondità notevolmente maggiori. Probabilmente sarà incontrata la parte inferiore della formazione calcarenitica pliocenica avente caratteristiche di acquitardo e, quindi, con presenza di acque marine di invasione.

 Trans Adriatic Pipeline	TAP AG Doc. no.:	IPL00-C5577-100-Y-TRS-0001	Rev. No.:	0
 RSK SHELTER <small>The Consulting to make your dreams</small>	Titolo Doc.	Piano di Utilizzo Terre e Rocce da Scavo	Pagina:	26 of 80

3.4 INQUADRAMENTO GEOMORFOLOGICO

Il paesaggio salentino è caratterizzato da una serie di piane lievemente ondulate di varia estensione e forma, in genere estese in direzione NO-SE, e caratterizzate da differenti quote. I versanti che congiungono le piane rappresentano principalmente superfici di faglia o antiche scarpate costiere (Sansò et al., 2004).

I più importanti rilievi sono le “Serre”, bassi crinali tabulari nel settore occidentale del Salento, con andamento NNO – SSE e NO – SE, che di norma tagliano i calcari cretaceo–paleogenici e raggiungono quote di 200 m s.l.m. Esse hanno una complessa origine strutturale, rappresentando porzioni di un’antica (pre–miocenica) superficie di erosione tropicale (etchplain, Sansò et al., 2004) modellata da doline riempite di depositi residuali bauxitici e da piccoli rilievi a forma di cupola.

Verso la costa adriatica il rilievo è meno marcato e le creste tabulari meno estese. Lungo la costa, a n di Otranto, dei bacini lacustri occupano delle depressioni a forma romboidale allineate in direzione N-S e probabilmente associate a recente attività tettonica (Sansò et al., 2004).



A causa dell’estesa presenza di rocce carbonatiche, il Salento è particolarmente interessato dal carsismo, che è esteso dai calcari e le dolomie del Mesozoico alle unità più recenti, coinvolgendo anche i depositi pleistocenici delle Calcareni di Gravina.

Secondo Sansò et al. (2004), si possono riconoscere quattro fasi di sviluppo del carsismo:

- 1) la prima ha età paleogenica e si è sviluppata sui calcari mesozoici, producendo un paesaggio tabulare in un clima tropicale, con intensi processi di dissoluzione;
- 2) la seconda ha avuto luogo nel Pliocene: si possono osservare solo poche forme carsiche di questa fase, nei depositi della Pietra Leccese, forse a causa dell’intensa erosione che ha colpito il paesaggio;
- 3) la terza ha età infra-medio-pleistocenica ed è connessa ad un livello di base del mare più basso di quello attuale. Gran parte delle forme carsiche attuali appartengono a questa fase;
- 4) l’ultima fase è datata Pleistocene medio-superiore. Solo poche forme sotterranee rinvenute nella Calcareni di Gravina possono essere attribuite a questa fase.

Nel Salento settentrionale il carsismo sotterraneo è principalmente caratterizzato da grotte ipogee di varia grandezza, di solito a sviluppo sub-orizzontale 1) vicino a dislocazioni tettoniche e/o 2) lungo i giunti di stratificazione delle formazioni calcaree o 3) come carsismo di contatto tra i calcari mesozoici e le meno solubili formazioni cenozoiche. Queste grotte possono occasionalmente collassare e quindi formare delle doline, particolarmente diffuse nelle aree costiere sia dello Ionio che dell’Adriatico (Parise et al., 2008).

Altro tipico carattere del paesaggio salentino, in relazione con il carsismo, è l’assenza di un reticolo idrografico ben sviluppato e la presenza di bacini endoreici in cui si trovano depressioni e doline che costituiscono i punti di recapito del ruscellamento. In questi tipi di bacini non è possibile

 Trans Adriatic Pipeline	TAP AG Doc. no.:	IPL00-C5577-100-Y-TRS-0001	Rev. No.:	0
 RSK SHELTER The Consulting to ensure your success	Titolo Doc.	Piano di Utilizzo Terre e Rocce da Scavo	Pagina:	27 of 80

definire un'efficace rete di drenaggio; il ruscellamento è normalmente disperso e solo localmente incanalato in vie preferenziali nei dintorni di depressioni più ripide.

In particolare, l'area di attraversata dalla condotta è caratterizzata da una morfologia leggermente ondulata, quasi pianeggiante, con quote che variano da circa 7 m a 46 m s.l.m. senza interruzioni da parte di scarpate mentre il tratto di microtunnel su terraferma è caratterizzata da un profilo quasi piatto, con quote da circa 10 a 0 m s.l.m.

3.5 USO DEL SUOLO

Le aree cantiere occupate dalla Pista di Lavoro e dal PRT interessano prevalentemente uliveti (58,3% delle aree oggetto di scavo), seminativi semplici in aree irrigue (37,4% localizzati essenzialmente nell'area del PRT e del Kp 1.0) e aree a pascolo naturale, praterie ed incolti (3,9% delle aree oggetto di scavo).

La distribuzione spaziale di tali superfici lungo le aree di cantiere è riportata nella Figura 3-11.

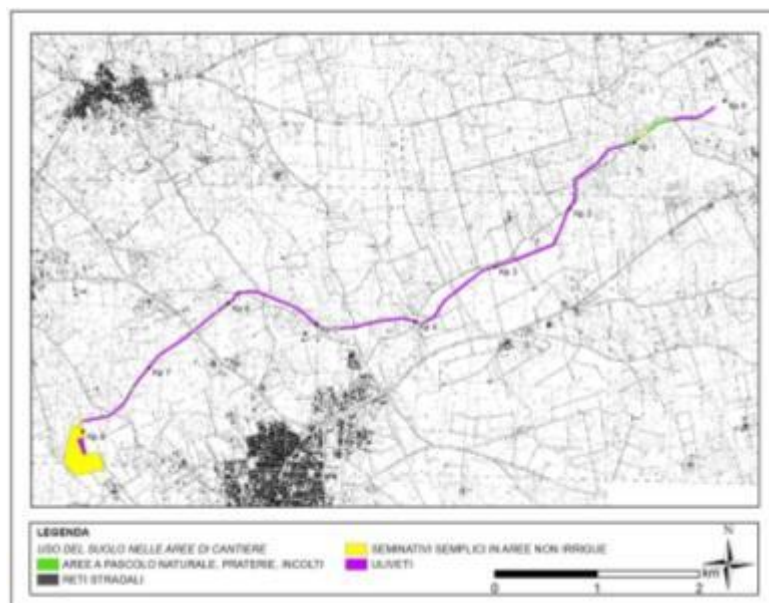




Figura 3-11 Destinazione d'uso del suolo area del PRT e Pista di Lavoro (Fonte ERM 2015)

L'Area del Microtunnel (che comprende l'area del Collaudo Idrraulico (RFO), l'area della Rampa di Tiro (TW) e il Cantiere Temporaneo del Microtunnel (MT-WS) ricadono interamente in un'area di ulivi. Non sono previsti cambiamenti di destinazione d'uso dei suoli agricoli e forestali per quanto concerne l'area del microtunnel (MT).

 Trans Adriatic Pipeline	TAP AG Doc. no.:	IPL00-C5577-100-Y-TRS-0001	Rev. No.:	0
	Titolo Doc.	Piano di Utilizzo Terre e Rocce da Scavo	Pagina:	28 of 80






Figura 3-12 Destinazione d'uso del suolo area dell'area del Microtunnel (MT: microtunnel, RFO: area di collaudo idraulico, MT WS: cantiere temporaneo microtunnel, TW: Area rampa di tiro). (Fonte: ERM giugno 2015)

Tali aree non interessano aree urbane, industriali, commerciali o produttive ma esclusivamente terreni naturali caratterizzati da una limitata pressione antropica costituita essenzialmente dall'olivicoltura.

 Trans Adriatic Pipeline	TAP AG Doc. no.:	IPL00-C5577-100-Y-TRS-0001	Rev. No.:	0
 RSK SHELTER The Consulting in your business	Titolo Doc.:	Piano di Utilizzo Terre e Rocce da Scavo	Pagina:	29 of 80

4. CARATTERIZZAZIONE AMBIENTALE DEI MATERIALI DA SCAVO IN FASE DI PROGETTAZIONE

4.1 CAMPAGNE INDAGINI

4.1.1 Precedenti campagne

Durante la procedura di VIA, al fine di verificare un'eventuale contaminazione esistente nel suolo, sono state eseguite due campagne di misura: una a luglio 2013 e una a novembre 2013. Le campagne hanno previsto la raccolta dei campioni ogni 500 m lungo il tracciato, nell'area del PRT e nel cantiere del microtunnel.

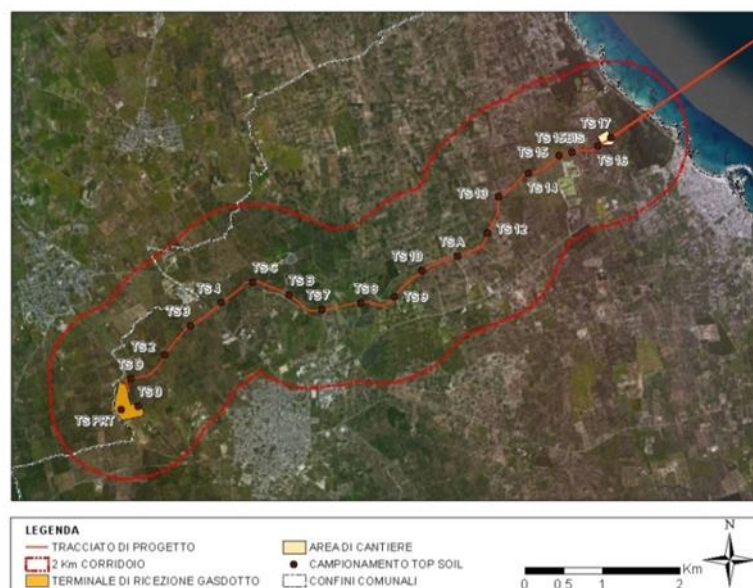




Figura 4-1 Ubicazione punti di campionamento della campagna svolta nel 2013 (Fonte: ERM 2013)

Entrambe le campagne, non hanno evidenziato superamenti delle Concentrazioni soglia di contaminazione (Tabella 1, Allegato 5, Parte IV, Titolo 5 del D.lgs. 152/2006) riferite alla destinazione ad uso residenziale/verde pubblico o privato.

I risultati delle campagne citate sono disponibili nei piani di caratterizzazione inviati alle Autorità Competenti in data 8 agosto 2016 con Protocollo n. LT-TAPIT-ITSK-00827.

4.1.2 Campagna di indagine 2016

Il progetto è stato interessato da una campagna di indagine per la caratterizzazione ambientale dei terreni in sito, svolta durante il periodo marzo-luglio 2016 in accordo alla prescrizione A.25 a) del decreto VIA. Più precisamente, il 21-22 marzo 2016 sono stati raccolti i campioni relativi all'area del microtunnel e del punto RoW13, mentre tra il 28 giugno e il 1 luglio 2016 i campioni relativi alle aree del terminale di ricezione (PRT) della pista di lavoro (RoW) e delle strade di accesso al PRT e alla BVS.

 Trans Adriatic Pipeline	TAP AG Doc. no.:	IPL00-C5577-100-Y-TRS-0001	Rev. No.:	0
 RSK SHELTER <small>The Consulting to success your business</small>	Titolo Doc.	Piano di Utilizzo Terre e Rocce da Scavo	Pagina:	30 of 80

In allegato si riportano i rapporti relativi allo studio di caratterizzazione dei suoli (Allegato C).

Per quanto riguarda l'analisi dei risultati della caratterizzazione ambientale ed il confronto con i limiti di contaminazione previsti dalla normativa va evidenziato che, poiché l'opera in progetto ricade all'interno di un'area ad uso prevalentemente agricolo, essa determina un uso del territorio assimilabile a quello che la normativa (D.Lgs. 152/2006 e ss.mm.ii., Allegato 5 alla parte IV) indica come uso residenziale/verde pubblico, privato. Di conseguenza come limiti di contaminazione di riferimento per le varie sostanze inquinanti possono essere assunti quelli della colonna A. della Tabella 1 dell'Allegato 5 della Parte IV al Titolo V del D. Lgs. 152/2006 e ss.mm.ii.

La campagna di indagine ha previsto l'esecuzione di 29 sondaggi geognostici verticali e 44 top soil e sono stati prelevati un totale di 112 campioni di terreno in duplice copia.

4.1.3 Ubicazione

L'ubicazione dei punti di campionamento, la profondità di scavo e la profondità del terreno prelevato sono state definite in base al volume di terreno da movimentare secondo il progetto del gasdotto. In tal senso sono stati selezionati un totale di 29 sondaggi e 44 top soil, come già anticipato, prelevando un totale di 112 campioni di terreno in duplice copia.

L'ubicazione planimetrica delle indagini eseguite è riportata in allegato (Allegato C).

Nella tabella seguente sono riportate le coordinate geografiche espresse in Gauss-Boaga dei punti di indagine con le relative profondità di campionamento.







 Trans Adriatic Pipeline	TAP AG Doc. no.:	IPL00-C5577-100-Y-TRS-0001	Rev. No.:	0
 RSK SHELTER The Consulting in your business	Titolo Doc.:	Piano di Utilizzo Terre e Rocce da Scavo	Pagina:	31 of 80

Tabella 4-1 Coordinate dei punti di indagine del campionamento dei terreni

Tipologia	ID	Coordinate WGS 84 – UTM 34 N		Profondità Campione	n. prelievi	Opera prevista: MT – Microtunnel RoW – Pista da lavoro PRT – Terminale di ricezione AR –Strade di accesso
		Est	Nord			
Top soil	MT1v	277768,874	4465190,073	0-0,2	2	MT
	MT2v	277812,533	4465218,823	0-0,2	2	MT
	MT3v	277855,901	4465241,992	0-0,2	2	MT
	MT4v	277796,625	4465151,186	0-0,2	2	MT
	MT5v	277840,082	4465178,914	0-0,2	2	MT
	MT6v	277882,659	4465199,772	0-0,2	2	MT
	MT7v	277825,397	4465105,318	0-0,2	2	MT
	MT8v	277867,508	4465130,469	0-0,2	2	MT
	MT9v	277907,269	4465161,400	0-0,2	2	MT
	MT10v	277893,014	4465088,334	0-0,2	2	MT
	MT11v	277935,316	4465115,109	0-0,2	2	MT
	PRT34	271498,00	4461798,00	0-0,2	2	PRT
	PRT35	271562,00	4461813,00	0-0,15	2	PRT
	PRT37	271513,00	4461735,00	0-0,2	2	PRT
	PRT38	271576,00	4461750,00	0-0,2	2	PRT
	PRT40	271473,00	4461659,00	0-0,2	2	PRT
	PRT41	271527,00	4461672,00	0-0,2	2	PRT
	PRT42	271591,00	4461686,00	0-0,2	2	PRT
	PRT43	271654,00	4461701,00	0-0,2	2	PRT
	PRT44	271717,00	4461715,00	0-0,2	2	PRT
	PRT45	271781,00	4461730,00	0-0,2	2	PRT
	PRT46	271542,00	4461608,00	0-0,2	2	PRT
	PRT47	271605,00	4461623,00	0-0,2	2	PRT
	PRT48	271669,00	4461638,00	0-0,2	2	PRT
	PRT49	271732,00	4461652,00	0-0,2	2	PRT
	PRT50	271795,00	4461667,00	0-0,2	2	PRT
	PRT51	271557,00	4461545,00	0-0,2	2	PRT
	PRT52	271620,00	4461560,00	0-0,2	2	PRT
	PRT53	271683,00	4461574,00	0-0,2	2	PRT
	PRT54	271747,00	4461589,00	0-0,2	2	PRT
PRT55	271810,00	4461603,00	0-0,2	2	PRT	
AR1	271676,00	4461113,00	0-0,2	2	AR	
AR2	271758,00	4461390,00	0-0,2	2	AR	
AR3	271686,00	4462106,00	0-0,2	2	AR	
Sondaggi	SB1v	277902,707	4465179,985	0-1	2	MT
				5,5-6,5	2	
				11,5-12	2	
	SB2v	277908,304	4465180,286	0-1	2	MT
				5,5-6,5	2	
				11,5-12	2	
	SB3v	277905,789	4465174,668	0-1	2	MT
				5,5-6,5	2	
				11,5-12	2	
	SB4v	277869,777	4465152,418	5,5-6,5	2	MT

 Trans Adriatic Pipeline	TAP AG Doc. no.:	IPL00-C5577-100-Y-TRS-0001	Rev. No.:	0
 RSK SHELTER The Consulting in your business	Titolo Doc.:	Piano di Utilizzo Terre e Rocce da Scavo	Pagina:	32 of 80

Tipologia	ID	Coordinate WGS 84 – UTM 34 N		Profondità Campione	n. prelievi	Opera prevista: MT – Microtunnel RoW – Pista da lavoro PRT – Terminale di ricezione AR – Strade di accesso
		Est	Nord			
SB5v	277815,734	4465116,866	0-1	2	MT	
			1,5-2,5	2		
			3-4	2		
RoW13v	277455,871	4465004,035	0-0,2	2	RoW	
			1-1,5	2		
			2,4-2,6	2		
PRT29	271540,00	4461994,00	0-1	2	PRT	
			1-2	2		
PRT30	271532,00	4461940,00	0-1	2	PRT	
			1-2	2		
PRT31	271596,00	4461954,00	0-1	2	PRT	
			1-2	2		
PRT32	271547,00	4461876,00	0-1	2	PRT	
			1-2	2		
PRT33	271610,00	4461891,00	0-1	2	PRT	
			1-2	2		
PRT36	271621,88	4461827,83	0-1	2	PRT	
			1-2	2		
PRT39	271639,00	4461764,00	0-1	2	PRT	
			1-2	2		
RoW12	277908,00	4465177,00	0-0,2	2	RoW	
			1-1,5	2		
			2,4-2,6	2		
RoW14	276919,18	4464738,04	0-0,2	2	RoW	
			1-1,5	2		
			2,4-2,6	2		
RoW15	276614,00	4464525,00	0-0,2	2	RoW	
			1-1,5	2		
			2,4-2,6	2		
RoW16 (3)	276427,12	4464169,14	0-0,2	2	RoW	
			1-1,5	2		
			2,4-2,6	2		
RoW17	276138,00	4463731,00	0-0,2	2	RoW	
			1-1,5	2		
			2,4-2,6	2		
RoW18	275669,00	4463559,00	0-0,2	2	RoW	
			1-1,5	2		
			2,4-2,6	2		
RoW19	275256,00	4463287,00	0-0,2	2	RoW	
			1-1,5	2		
			2,4-2,6	2		
RoW20	274887,00	4463020,00	0-0,2	2	RoW	
			1-1,5	2		
			2,4-2,6	2		
RoW21	274398,00	4462993,00	0-0,2	2	RoW	
			1-1,5	2		

 Trans Adriatic Pipeline	TAP AG Doc. no.:	IPL00-C5577-100-Y-TRS-0001	Rev. No.:	0
 RSK SHELTER The Consulting to ensure your business	Titolo Doc.	Piano di Utilizzo Terre e Rocce da Scavo	Pagina:	33 of 80

Tipologia	ID	Coordinate WGS 84 – UTM 34 N		Profondità Campione	n. prelievi	Opera prevista: MT – Microtunnel RoW – Pista da lavoro PRT – Terminale di ricezione AR –Strade di accesso
		Est	Nord			
				2,4-2,6	2	
	RoW22	273926,00	4462996,00	0-0,2	2	RoW
				1-1,5	2	
				2,4-2,6	2	
	RoW23	273504,34	4463249,01	0-0,2	2	RoW
				1-1,5	2	
				2,4-2,6	2	
	RoW24	273065,00	4463199,00	0-0,2	2	RoW
				1-1,5	2	
				2,4-2,6	2	
	RoW25	272677,00	4462884,00	0-0,2	2	RoW
				1-1,5	2	
				2,4-2,6	2	
	RoW26	272292,00	4462572,00	0-0,2	2	RoW
				1-1,5	2	
				2,4-2,6	2	
	RoW27	271996,00	4462174,40	0-0,2	2	RoW
				1-1,5	2	
				2,4-2,6	2	
	RoW28	271644,00	4461952,00	0-0,2	2	RoW
				1-1,5	2	
				2,4-2,6	2	

4.1.4 Metodiche di campionamento

Le indagini ambientali in sito sono state effettuate in conformità a quanto previsto dal “Piano di campionamento dell’Area di costruzione del Microtunnel” e dal “Piano di campionamento Onshore (PRT-BVS-RoW)”.



La raccolta dei terreni per il campionamento del top soil (fino a 20 cm dal p.c.) è avvenuta selezionando in campo, mediante apposito setaccio, la frazione granulometrica di diametro inferiore ai 2 cm. Le aliquote di ogni campione sono state preparate mediante l’ausilio di mezzi manuali (spatole/palette in acciaio inox), e posizionando il terreno su telo impermeabile in polietilene per la successiva quartatura.

In ciascun punto di indagine, i campioni, raccolti in contenitori in vetro di capacità volumetrica pari a un litro, e chiusi ermeticamente, sono stati prelevati in duplice aliquota di cui una per le determinazioni analitiche del laboratorio ed una a disposizione per eventuali controanalisi.

I sondaggi geognostici verticali sono stati realizzati tramite un impianto di perforazione a carotaggio continuo a secco e sono stati spinti a profondità variabile. Le carote sono state disposte all’interno di scatole catalogatrici.

Per quanto concerne le modalità di campionamento sono state rispettate le seguenti procedure:

TAP AG
Piano di Utilizzo Terre e Rocce da Scavo
Project no. 80635

 Trans Adriatic Pipeline	TAP AG Doc. no.:	IPL00-C5577-100-Y-TRS-0001	Rev. No.:	0
 RSK SHELTER <small>The Consulting to ensure your Success</small>	Titolo Doc.	Piano di Utilizzo Terre e Rocce da Scavo	Pagina:	34 of 80

- stesura su telo impermeabile in polietilene
- campionamento secondo quanto riportato dalla normativa
- suddivisione del campione in più parti omogenee
- disposizione del campione in contenitori stagni di vetro opportunamente sigillati ed etichettati e conservati in ambiente refrigerato per la spedizione al laboratorio di analisi.

A completamento delle operazioni di perforazione, i fori di sondaggio sono stati chiusi con miscela di boiaccia di cemento e materiali di risulta.

Per ogni metodica di indagine, la fase vera e propria di prelievo e formazione delle aliquote di terreno (campioni) è sempre avvenuta utilizzando utensili metallici inox debitamente lavati.

Le operazioni di selezione da sondaggio a carotaggio continuo sono stati effettuate, prelevando con guanti monouso lo spezzone di carota di interesse appena estratto dal carotiere.

4.1.5 Checklist inquinanti analizzati

Le aree oggetto del presente Piano interessano aree agricole naturali quali uliveti, seminativi semplici, aree a pascolo naturale ed incolti. Nessuna delle aree oggetto di caratterizzazione interessa aree urbane, industriali, commerciali o produttive.

Considerando che, storicamente, l'area investigata non è mai stata oggetto di industrializzazioni, urbanizzazione o attività antropica diversa da quella agricola le sostanze indicatrici ricercate corrisponderanno al set analitico standard riportato nella Tabella 4.1 dell'allegato 4 del DM 161/2012 "*Procedure di caratterizzazione chimico fisiche e accertamento delle qualità ambientali*". Tale test analitico standard è stato integrato con tutti i parametri che hanno raggiunto un valore pari almeno all'80% delle CSC riferita alla destinazione ad uso residenziale/verde pubblico, privato, conservativamente utilizzato in quanto le aree ripristinate saranno utilizzate per attività agricole. A questi sono stati aggiunti i pesticidi, che rappresentano il principale effetto della pressione antropica sull'area di intervento.

I 112 campioni di terreno sono stati analizzati secondo il piano analitico riportato nei Piani di Campionamento e riassunti nella seguente Tabella 4-2.



 Trans Adriatic Pipeline	TAP AG Doc. no.:	IPL00-C5577-100-Y-TRS-0001	Rev. No.:	0
 RSK SHELTER The Consulting to ensure your business	Titolo Doc.	Piano di Utilizzo Terre e Rocce da Scavo	Pagina:	35 of 80

Tabella 4-2 Set analitico terreni



Set analitico dei terreni	
Parametro	Metodica analitica
Scheletro (2 mm)	DM 13/09/1999 GU n° 248 21/10/1999 Met II.1
Scheletro (2mm - 2cm)	DM 13/09/1999 GU n° 248 21/10/1999 Met II.3
Residuo a 105°C	DM 13/09/1999 GU n° 248 21/10/1999 Met II.2
Arsenico, Cadmio, Cobalto, Nichel, Cromo, Piombo, Rame, Zinco, Mercurio, Berillio, Vanadio, Tallio	EPA 6020B 2014
Cromo VI	EPA 7196A 1992
Idrocarburi Pesanti C>12	EPA 8015C 2007
Amianto (SEM)	DM 06/09/1994 GU n° 288 10/12/1994 All 1B
Alaclor, Aldrin, Atrazina, a-esacloroesano, b-esacloroesano, g-esacloroesano (Lindano), Clordano, DDD, DDT, DDE, Dieldrin, Endrin	EPA 8270D 2007

4.1.6 Conformità

Il rispetto dei requisiti di qualità ambientale di cui all'art. 184 bis comma 1 lettera d) del D.lgs. 152/2006 e s.m.i. per l'utilizzo dei materiali da scavo come sottoprodotti è garantito quando il contenuto di sostanze inquinanti all'interno dei materiali da scavo sia inferiore alle Concentrazioni Soglia di Contaminazione (CSC), di cui alle colonne A e B tabella 1 allegato 5, al Titolo V parte IV del decreto legislativo n. 152 del 2006 e s.m.i., con riferimento alla specifica destinazione d'uso urbanistica, o ai valori di fondo naturali.

I materiali da scavo sono utilizzabili per rinterri, riempimenti, rimodellazioni, ripascimenti, interventi in mare, miglioramenti fondiari o viari oppure altre forme di ripristini e miglioramenti ambientali, per rilevati, per sottofondi e nel corso di processi di produzione industriale in sostituzione dei materiali di cava:

- se la concentrazione di inquinanti rientra nei limiti di cui alla colonna A, in qualsiasi sito a prescindere dalla sua destinazione;
- se la concentrazione di inquinanti è compresa fra i limiti di cui alle colonne A e B, in siti a destinazione produttiva (commerciale e industriale).

 Trans Adriatic Pipeline	TAP AG Doc. no.:	IPL00-C5577-100-Y-TRS-0001	Rev. No.:	0
 RSK SHELTER <small>The Consulting to make your business</small>	Titolo Doc.	Piano di Utilizzo Terre e Rocce da Scavo	Pagina:	36 of 80

4.2 SINTESI DEI RISULTATI DELLE ANALISI DI LABORATORIO

Da quanto sinora descritto, si possono sintetizzare di seguito i risultati delle analisi chimiche di laboratorio accreditato eseguite sui campioni di terreno prelevati durante le campagne di indagine.

Considerata la destinazione d'uso delle aree di studio, i risultati analitici delle analisi del terreno sono stati confrontati con le Concentrazioni Soglia di Contaminazione (CSC) per Siti ad uso Verde pubblico o privato (cfr. D.Lgs. 152/06, Parte IV, Titolo V - Allegato 5, Tabella 1, Colonna A).

In conclusione, per ciò che attiene la matrice suolo e sottosuolo, dalle indagini effettuate non emergono superamenti delle CSC degli analiti considerati.

Tutte le risultanze analitiche, i Rapporti di Prova delle analisi eseguite da SGS (laboratorio accreditato) su tutti i campioni sono riportati in Allegato C.



4.3 INTERFERENZA PORZIONE SATURA TERRENA

Come anticipato nel paragrafo 3.3.2, le operazioni di scavo potranno interessare la porzione satura del terreno, interferendo con la falda solo per quanto riguarda il cantiere del microtunnel.

Allo scopo di monitorare lo stato di qualità della matrice acque sotterranee, come richiesto durante gli incontri con ISPRA ed ARPA del 5 febbraio 2016 e 30 maggio 2016, potenzialmente intercettate dal microtunnel, in accordo al "*Piano di campionamento onshore*", si deve effettuare uno specifico campionamento delle acque di falda da un piezometro (Piezo 3) a monte idrogeologico dell'area di costruzione del microtunnel e da due piezometri (ancora da realizzare) a valle dell'area di intervento (Piezo 7 e Piezo 8 - Figura 4-2).



Figura 4-2 Ubicazione dei piezometri (Fonte: ERM 2016)

	TAP AG Doc. no.:	IPL00-C5577-100-Y-TRS-0001	Rev. No.:	0
	Titolo Doc.	Piano di Utilizzo Terre e Rocce da Scavo	Pagina:	37 of 80

L'area interessata dallo scavo della porzione satura di terreno risulterà quella del microtunnel e quindi il monitoraggio da tenere in considerazione per la caratterizzazione delle terre e rocce di scavo è quello relativo al Piezo 4-6. In allegato D vengono comunque riportati tutti i risultati delle analisi delle acque dei piezometri 2-3-4-5-6.

L'attività di monitoraggio della qualità delle acque sotterranee è stata effettuata seguendo le disposizioni individuate dal D.Lgs.152/2006 Allegato 1 Parte III e dalle Linee Guida di ISPRA per la predisposizione del PMA delle opere soggette a procedure di VIA.



I campioni sono stati inviati a un laboratorio accreditato e le analisi dei parametri chimico-fisici sono state effettuate come richiesto dalla normativa tecnica italiana e internazionale per le metodiche di analisi di ciascun parametro (Norme IRSA-CNR, Standard EPA).

Le analisi chimiche sono state effettuate in conformità alle specifiche fornite in Allegato 2 al Titolo V del D.lgs. 152/2006 e s.m.i. e comparate con le CSC contenute in Tabella 2 nell'Allegato 5 al Titolo V del D. Lgs. 152/2006 e s.m.i..

Il pacchetto analitico ricercato per la matrice acque sotterranee è riportato nella seguente tabella.



Tabella 4-3 Set analitico acque di falda

Parametro	Set Standard	Metodica conglaiata
Arsenico		EPA 6020° 2007
Cadmio		
Cobalto		
Nichel		
Cromo totale		
Piombo		
Rame		
Zinco		
Mercurio		
Berillio		
Vanadio		
Tallio		
Cromo VI		
Idrocarburi >12		EPA 8015D 2003
Amianto		Tecnica SEM
Atrazina		EPA 3510 + EPA 8270
Alaclor		
Aldrin		
a - esacloroesano		
b - esacloroesano		
g- esacloroesano (Lindano)		
Clordano		
DDD, DDT, DDE		
Dieldrin		
Endrin		

 Trans Adriatic Pipeline	TAP AG Doc. no.:	IPL00-C5577-100-Y-TRS-0001	Rev. No.:	0
 RSK SHELTER <small>The Consulting to ensure your business</small>	Titolo Doc.	Piano di Utilizzo Terre e Rocce da Scavo	Pagina:	38 of 80

I risultati delle analisi su tutti i campioni prelevati non hanno evidenziato superi delle CSC contenute in Tabella 2 nell'Allegato 5 al Titolo V del D. Lgs. 152/2006 e s.m.i fatta eccezione per il parametro Nichel dei campioni prelevati nel Piezo3 e Piezo4 che a fronte di una CSC di 20 µg/l ha evidenziato un valore rispettivamente di 22 µg/l e 44 µg/l. Si sottolinea che il tali superi sono stati riscontrati durante il monitoraggio *ante operam* e quindi antecedentemente a qualsiasi attività che verrà svolta da TAP.

Si precisa comunque che, alla luce del rispetto delle CSC di tutti i campioni di terreno prelevato (sia top soil che sondaggi profondi), non si ritiene che i due superi di Nichel possano costituire alcun rischio per il riutilizzo dei terreni scavati in loco, trattandosi presumibilmente di valori tipici dell'area indagata.

 Trans Adriatic Pipeline	TAP AG Doc. no.:	IPL00-C5577-100-Y-TRS-0001	Rev. No.:	0
 RSK SHELTER <small>The Consulting to ensure your business</small>	Titolo Doc.	Piano di Utilizzo Terre e Rocce da Scavo	Pagina:	39 of 80

5. METODOLOGIE DI SCAVO PREVISTE

Nel presente capitolo sono descritte in sintesi le procedure ed i metodi di scavo individuati nel progetto suddivisi nelle tre fasi/cantieri di progetto, ovvero:

- Fase di esecuzione del punto di approdo e microtunneling o area del Microtunnel;
- Fase di scavo e interrimento del gasdotto o RoW/Pista di Lavoro e della strada di accesso alla BVS;
- Fase di costruzione del Terminale di Ricezione del Gas (PRT) e delle due strade di accesso.

5.1 ESECUZIONE DEL PUNTO DI APPRODO, AREA DEL MICROTUNNEL

L'approdo sarà completato per mezzo di un microtunnel, tramite una talpa a controllo remoto nota con l'acronimo MTBM (Microtunnel Boring Machine), associata ad un sistema idraulico (tecnica "spingitubo") per l'installazione diretta di conci in cemento che formeranno il microtunnel interrato. La condotta sarà poi fatta passare attraverso il microtunnel.



Per consentire l'attività di costruzione del microtunnel sarà necessario predisporre un cantiere provvisorio sulla terraferma. La preparazione del cantiere prevede lo scotico di circa 5.200 m³ di terreno che verrà stoccato in loco per essere successivamente riutilizzato durante le attività di ripristino.

Si prevede inoltre la necessità di un livellamento al termine dei lavori di "scotico" superficiale, con movimentazione e apporto di materiale misto granulare di natura calcarenitica, generalmente proveniente da cave locali. Una volta terminati i lavori il materiale misto granulare verrà rimosso ed allontanato ai sensi della normativa vigente.

Oltre ai movimenti terra legati allo scotico, all'interno dell'area di approdo sono previsti i seguenti scavi:

- Pozzo di spinta;
- Scavo del tubo camicia di protezione;
- Scavo trincea dell'argano;
- Scavo microtunnel.

Il materiale di scavo prodotto dalle attività legate alla costruzione dell'approdo è approssimativamente stimato a 12.850 m³, (1.300 m³ per lo scavo della stazione di lancio, 100 m³ per lo scavo del tubo camicia di protezione, 950 m³ per la trincea dell'argano e 10.500 m³ per lo scavo del microtunnel).

	TAP AG Doc. no.:	IPL00-C5577-100-Y-TRS-0001	Rev. No.:	0
	Titolo Doc.:	Piano di Utilizzo Terre e Rocce da Scavo	Pagina:	40 of 80

5.1.1 Pozzo di spinta

Per un corretto allineamento della condotta il microtunnel necessita inoltre dello scavo di una “stazione di lancio” nel punto in cui partirà la MTBM.

Il progetto per la realizzazione del pozzo di spinta prevede un dimensionamento interno pari a 10 m lungo l’asse del gasdotto e 11 m nella direzione ortogonale (Figura 3-6). Come anticipato nel paragrafo 3.2.2, a cui si rimanda per ulteriori dettagli, il pozzo sarà rivestito in cemento armato e realizzato attraverso l’uso di paratie e stabilizzazione e impermeabilizzazione del fondo scavo tramite jet grouting

5.1.2 Scavo del tubo camicia di protezione e della trincea dell’argano

Alle spalle del pozzo di spinta sarà installato un tubo camicia di protezione di 48”. Tale installazione avverrà tramite tecnologia trenchless ovvero la posa di tubazioni gallerie senza scavo a cielo aperto. La sezione del tubo sarà di circa 80 m di lunghezza e la guida sarà dritta, con una pendenza pari a 0,068 m/m.

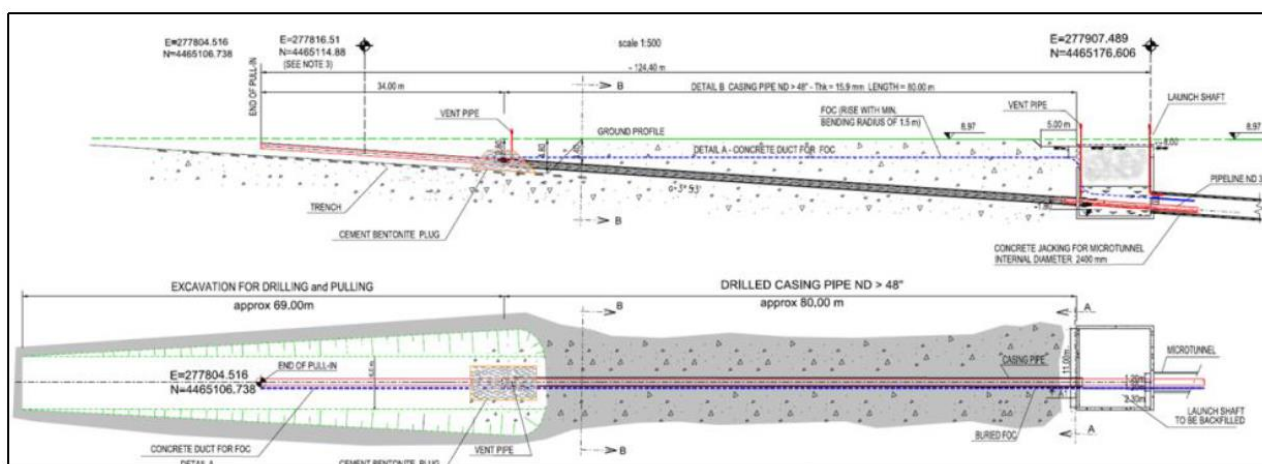


Figura 5-1 Sezione e pianta del tubo camicia di protezione (Fonte: SAIPEM 2016).



5.1.3 Scavo microtunnel

La perforazione con la metodologia del microtunnel prevede l’utilizzo di una talpa a controllo remoto (MTBM) che prevede l’utilizzo di fluidi a base di acqua e bentonite.

Il terreno scavato viene portato in superficie tramite un circuito di evacuazione idraulica di tipo chiuso, tale da garantire il riutilizzo dei fanghi di perforazione minimizzandone lo scarico.

Il sistema di scavo prevede che il fluido di perforazione (acqua e bentonite) venga pompato dal relativo serbatoio di accumulo al cono di frantumazione (interno alla macchina di perforazione), dove si mescola con il terreno disgregato per formare una miscela fluida (slurry), che viene a sua volta pompata in un container, all’esterno del tunnel, attraverso un circuito idraulico chiuso.

La separazione del materiale in sospensione nello smarino, dal fluido di perforazione, si ottiene utilizzando un impianto di separazione. L’impianto di separazione che sfrutta le migliori tecnologie

 Trans Adriatic Pipeline	TAP AG Doc. no.:	IPL00-C5577-100-Y-TRS-0001	Rev. No.:	0
 RSK SHELTER <small>The Consulting to make your dreams</small>	Titolo Doc.	Piano di Utilizzo Terre e Rocce da Scavo	Pagina:	41 of 80

attualmente disponibili sul mercato prevede l'impiego di unità speciali, in relazione alla classe granulometrica di cui si richiede un'efficace separazione.

L'impianto comprende dissabbiatori, che trattengono la frazione solida mediante vibrovagli e cicloni, e successive unità quali centrifughe e/o filtropresse che realizzano un'ulteriore riduzione volumetrica dei fanghi trattati. In generale il dissabbiatore è costituito da un vibrovaglio sgrossatore centrale, per la separazione del materiale grossolano (ghiaia e sabbia grossolana) e da una o più unità laterali composte da cicloni e vagli asciugatori, per la separazione della frazione fine (sabbia).

In aggiunta è prevista una speciale unità composta da una batteria di vagli microfini a più livelli abbinati a sistemi di vibrazione variabile ad elevata accelerazione che permette di ridurre considerevolmente la frazione composta da sabbie fini e limi. L'eventuale frazione fine di materiale ancora presente nello slurry sarà sottoposta a separazione con centrifughe e/o filtropresse.

Come ultimo stadio dell'impianto, l'utilizzo di filtropresse consente di ottenere un prodotto di consistenza paragonabile ad un'argilla. L'acqua separata potrà essere riutilizzata nel circuito di perforazione o smaltita in conformità alle vigenti disposizioni in materia ambientale. Nel processo di esame i fanghi prelevati dai vasconi di accumulo agitati vengono pompato all'interno di unità di condizionamento, dove vengono additivati con agenti condizionanti (ad es. latte di calce) al fine di favorire la flocculazione e coadiuvare la successiva filtrazione. Una volta condizionati i fanghi vengono convogliati alla pompa a membrana e compressi all'interno del pacco piastre ove si realizza la separazione solido-liquido alla pressione finale di circa 12-14bar.



Il materiale di scavo prodotto dall'attività di perforazione del microtunnel verrà gestito conformemente a quanto previsto dalla normativa vigente in materia di rifiuti.

5.2 INSTALLAZIONE DELLA CONDOTTA LUNGO LA ROW/PISTA DI LAVORO

Lo scavo della trincea e l'assemblaggio della condotta richiederanno l'apertura della pista di lavoro che sarà per quanto possibile continua e di larghezza tale da garantire la massima sicurezza nei lavori ed il transito dei mezzi di servizio e di soccorso.

Prima di ogni operazione di posa della condotta, lo strato superficiale di terreno (lo scotico), che supporta la vita delle piante e contiene al suo interno i semi delle stesse, verrà rimosso dalla pista di lavoro utilizzando un adeguato veicolo per il movimento terra. Il terreno sarà stoccato sottoforma di cumulo continuo lungo un lato del corridoio di costruzione. I cumuli di scotico, tipicamente, non saranno alti più di 2 metri, per prevenirne l'erosione, e metterli al sicuro da eventuali danneggiamenti o compattamenti indesiderati. Lo stoccaggio avverrà lungo la pista di lavoro e in modo tale da evitarne la miscelazione con il materiale di scavo della trincea o che sia smosso dai veicoli.

La pista di lavoro sarà quindi livellata per eliminare irregolarità, rocce, cippi e altre anomalie che possano creare disturbo alle attività di costruzione,

 Trans Adriatic Pipeline	TAP AG Doc. no.:	IPL00-C5577-100-Y-TRS-0001	Rev. No.:	0
 RSK SHELTER The Consulting to make your dreams	Titolo Doc.	Piano di Utilizzo Terre e Rocce da Scavo	Pagina:	42 of 80

La condotta a terra sarà posata all'interno di una trincea che, generalmente, avrà una profondità di circa 2,6 m. La trincea avrà una larghezza alla base di circa 1,4 m e sarà scavata fino a raggiungere la profondità richiesta con un escavatore o un macchinario analogo per lo scavo di trincee.

Il terreno scavato sarà posizionato lungo la pista di lavoro, separando il deposito dello scotico dal terreno evitandone così la miscelazione, come mostrato nella Figura 5-2.

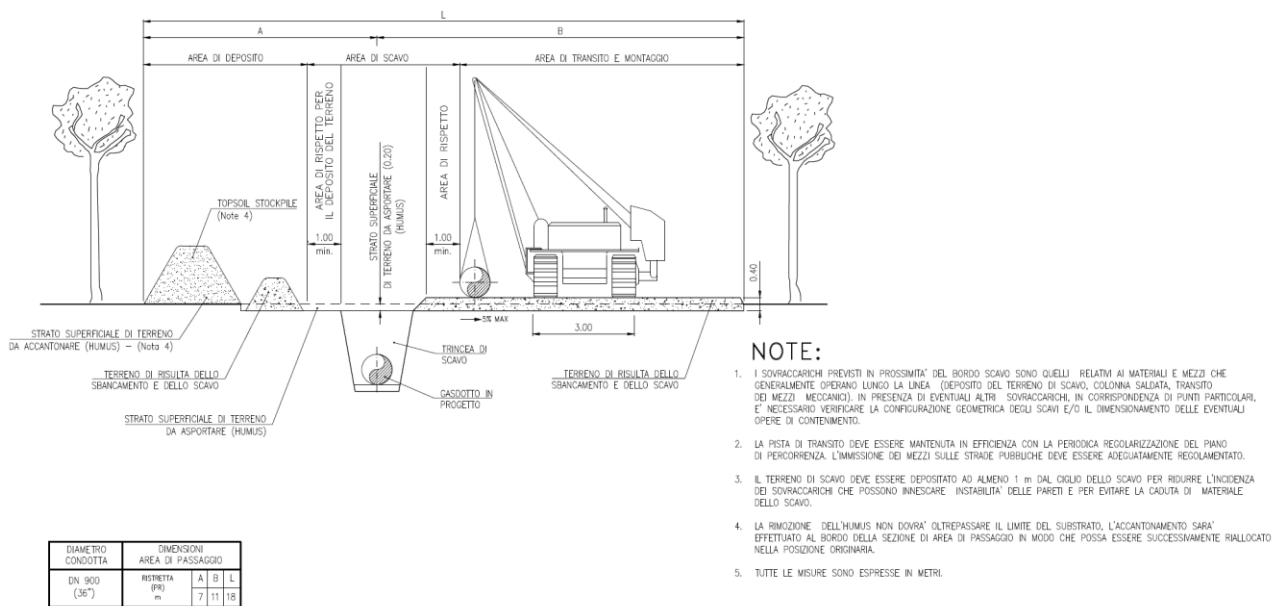


Figura 5-2 Disposizione del materiale di scavo lungo la RoW/Pista di lavoro



La trincea verrà realizzata tramite escavatrici, trencher e/o altre macchine per la movimentazione del terreno, adatte alle caratteristiche morfologiche e litologiche del terreno interessato (escavatrici per terreni più morbidi, martelli pneumatici sulle rocce).

Una volta ultimata la trincea vi verrà posata la condotta, precedentemente saldata, utilizzando un gruppo di side boom, mezzi cingolati dotati di braccio laterale.

Immediatamente dopo la posa ed ultimate le normali procedure di controllo qualità, la condotta verrà ricoperta dal materiale di scavo. Il materiale di rinterro posizionato nelle immediate vicinanze del tubo sarà compattato in strati.

Si utilizzerà un escavatore per movimentare il materiale di scavo in trincea e per coprire il gasdotto.

Nelle fasi iniziali di riempimento sarà prestata estrema cura al fine di evitare il danneggiamento del rivestimento. Successivamente alla posa della condotta, la stessa verrà ricoperta con un primo strato di materiale vagliato o con della sabbia. La rimanente miscela di terra e rocce sarà posizionata per completare il rinterro della condotta.

 Trans Adriatic Pipeline	TAP AG Doc. no.:	IPL00-C5577-100-Y-TRS-0001	Rev. No.:	0
 RSK SHELTER The Consulting to make your dreams	Titolo Doc.	Piano di Utilizzo Terre e Rocce da Scavo	Pagina:	43 of 80

Allo scopo di evitare eventuali danni al rivestimento della condotta e al fondo della trincea, il materiale di riempimento in prossimità della condotta sarà per l'appunto costituito da materiale "morbido", senza pietre, come materiale di scavo macinato e vagliato se in presenza di roccia.

5.2.1 Attraversamenti



Le modalità realizzative degli attraversamenti sono state progettate in conformità con quanto previsto nella Regola Tecnica allegata al DM 17/04/2008 e in linea al DLgs n. 285 del 30/04/1992 "Nuovo Codice della Strada".

Gli attraversamenti delle infrastrutture vengono realizzati con piccoli cantieri, che operano contestualmente all'avanzamento della linea.

I mezzi utilizzati sono scelti in relazione alle caratteristiche e all'importanza dell'attraversamento stesso. Le macchine operatrici fondamentali (trattori posatubi ed escavatori) sono sempre presenti ed a volte coadiuvate da mezzi particolari, quali spingitubo, trivelle, ecc.

Le metodologie realizzative previste per ciascun attraversamento cambiano in funzione di diversi fattori (profondità di posa, presenza di acqua o di roccia, intensità del traffico, eventuali prescrizioni dell'ente competente, ecc.) e si possono così raggruppare:

- Scavo a Cielo Aperto: Gli attraversamenti di strade a poca densità di traffico, strade comunali, strade secondarie e di particolari servizi interrati (collettori fognari, cavi, ecc.) sono realizzati con scavo a cielo aperto ed eventuale messa in opera di tubo di protezione. La realizzazione dell'attraversamento avviene, analogamente ai normali tratti di linea, mediante le operazioni di scavo, posa, rinterro della tubazione e ripristino del manto stradale. In corrispondenza dell'attraversamento di strade in progetto a traffico intenso (strade regionali) si prevede la realizzazione dello scavo a cielo aperto con messa in opera del tubo di protezione, qualora l'infrastruttura non sia già realizzata.
- Scavo con Tecnologia Trenchless: In corrispondenza di particolari situazioni di origine antropica: infrastrutture viarie a traffico intenso (strade regionali e provinciali) e servizi interrati (collettori fognari, cavi, ecc.) ove non è possibile operare mediante scavo a cielo aperto, è possibile l'adozione di soluzioni in sotterraneo denominate convenzionalmente trenchless che prevedono l'utilizzo di tubo di protezione. La messa in opera del tubo di protezione, in particolare, comporta le seguenti operazioni:
 - scavo del pozzo di spinta;
 - impostazione dei macchinari e verifiche topografiche;
 - esecuzione della trivellazione mediante l'avanzamento del tubo di protezione, spinto da martinetti idraulici, al cui interno agisce solidale la trivella dotata di coclee per lo smarino del materiale di scavo.

 Trans Adriatic Pipeline	TAP AG Doc. no.:	IPL00-C5577-100-Y-TRS-0001	Rev. No.:	0
 RSK SHELTER The Consulting to make your dreams	Titolo Doc.	Piano di Utilizzo Terre e Rocce da Scavo	Pagina:	44 of 80

Contemporaneamente alla messa in opera del tubo di protezione, si procede, fuori opera, alla preparazione del cosiddetto “sigaro”. Questo è costituito dal tubo di linea a cui si applicano alcuni collari distanziatori che facilitano le operazioni di inserimento della condotta. Il “sigaro” viene poi inserito nel tubo di protezione e collegato alla linea. Una volta completate le operazioni di inserimento, verrà intasata l’intercapedine presente fra la condotta ed il tubo di protezione e alle estremità del tubo di protezione saranno applicati i tappi di chiusura (ad esclusione di collettori non in pressione, quali fognature).

Le metodologie realizzative previste per i principali attraversamenti lungo il tracciato del metanodotto in oggetto sono riassunte nella tabella riportata al paragrafo 3.2.1 (Tabella 3-1). Si evidenzia che, prima dell’inizio dei lavori di realizzazione dell’attraversamento, TAP ottempererà alle eventuali prescrizioni richieste dall’ente/autorità gestore dell’infrastruttura o servizio intercettato dalla condotta in fase di iter autorizzativo.

5.3 COSTRUZIONE PRT



I lavori di movimentazione terra riguardanti il sito di costruzione del PRT:

- Rimozione dello strato di terreno superficiale;
- Livellamento della superficie (scavi/rinterri);
- Scavo per la realizzazione dei fabbricati e delle strade di accesso (Fase I);
- Scavo per fondazioni dei macchinari e posa tubazioni (Fase II);
- Scavo per fondazioni minori (Fase III).

Il materiale di scavo prodotto dalle attività legate alla costruzione del PRT è approssimativamente stimato a 80.000 m³, (40.000 m³ per lo scavo/rinterro per livellare il terreno, 24.000 m³ per la realizzazione delle strade di accesso e dei fabbricati, 12.000 m³ per le fondazioni dei macchinari e posa delle tubazioni e 4.000 m³ per le fondazioni minori).

Complessivamente, con i 34.500 m³ di scotico, saranno movimentati 114.500 m³ per la costruzione del PRT e l’area del cantiere.

Approssimativamente circa il 60% del materiale scavato potrà essere riutilizzato per il rinterro. Il materiale in eccesso (il restante 40%) sarà rimosso e gestito come rifiuto in conformità al D.Lgs 152/06 e alle sue successive modifiche ed integrazioni. Anche per la realizzazione delle strade temporanee/parcheggi e iarde di lavorazione, oltre alla quota parte di materiale di scavo riutilizzato, sarà necessario l’utilizzo di ulteriore materiale di riempimento dalle caratteristiche appropriate (quale ad esempio la ghiaia).

 Trans Adriatic Pipeline	TAP AG Doc. no.:	IPL00-C5577-100-Y-TRS-0001	Rev. No.:	0
 RSK SHELTER <small>The Consulting to ensure your success</small>	Titolo Doc.	Piano di Utilizzo Terre e Rocce da Scavo	Pagina:	45 of 80

5.4 NORMALE PRATICA INDUSTRIALE

Le operazioni di normale pratica industriale sono finalizzate a migliorare le caratteristiche merceologiche, tecniche e prestazionali dei materiali da scavo per il loro utilizzo.

Le lavorazioni effettuate sui materiali di scavo per ottimizzarne l'utilizzo costituiscono un trattamento di normale pratica industriale in quanto non incidono sulla classificazione come sottoprodotto dei materiali da scavo, non ne modificano le caratteristiche chimico-fisiche bensì consentono di rendere maggiormente produttivo e tecnicamente efficace l'utilizzo di tali materiali (in sostanza si tratta delle stesse lavorazioni che si praticano sui materiali di cava proprio per ottimizzarne l'utilizzo), ferma restando la compatibilità delle frazioni ottenute con i siti di destinazione.

L'attività di gestione delle terre e rocce da scavo di cui al presente Piano di Utilizzo prevede il ricorso a talune tipologie di operazioni di normale pratica industriale.

5.4.1 Vagliatura



La vagliatura è realizzata tramite macchinari idonei che consentono la separazione delle diverse granulometrie. I cumuli a valle del vaglio sono poi presi in carico per essere inviati all'impianto di frantumazione.

Il sistema di vagliatura del materiale è previsto all'interno del cantiere della pista di lavoro – RoW qualora siano rinvenuti elementi rocciosi.

5.4.2 Frantumazione

L'impianto di frantumazione consente la frantumazione del materiale lapideo per produrre una geometria del materiale a spigoli vivi avente una granulometria che rientri nel fuso granulometrico da utilizzare per la realizzazione delle opere a progetto in terra (rilevati, sottofondazioni per pavimentazioni, ritombamenti, modellazioni morfologiche, sistemazioni ambientali).

Il sistema di frantumazione del materiale è previsto all'interno del cantiere della pista di lavoro – RoW qualora siano rinvenuti elementi rocciosi.

 Trans Adriatic Pipeline	TAP AG Doc. no.:	IPL00-C5577-100-Y-TRS-0001	Rev. No.:	0
 RSK SHELTER <small>The Consulting to ensure your success</small>	Titolo Doc.	Piano di Utilizzo Terre e Rocce da Scavo	Pagina:	46 of 80



5.5 GESTIONE DEI MATERIALI IDENTIFICATI COME NON SOTTOPRODOTTI

Durante la gestione dei materiali di scavo sono immediatamente identificati quali rifiuto, e quindi opportunamente gestiti, le seguenti tipologie:

- i materiali di risulta derivanti da perforazioni profonde per la realizzazione del microtunnel;
- eventuali corpi estranei rinvenuti dalle escavazioni.

Tali operazioni rientrano nel piano di gestione dei rifiuti secondo l'art. 183 del D.Lgs. 152/05 ss.mm.ii..

Si sottolinea che le acque, utilizzate durante lo scavo del microtunnel saranno raccolte e trattate e che il materiale di risulta dal processo di recupero, costituito da bentonite, sarà considerato rifiuto. Tutti i rifiuti saranno gestiti conformemente alla normativa vigente in materia e stoccato nelle zone di deposito individuate presso le aree di cantiere Microtunnel, RoW e PRT.

 Trans Adriatic Pipeline	TAP AG Doc. no.:	IPL00-C5577-100-Y-TRS-0001	Rev. No.:	0
 RSK SHELTER <small>The Consulting to ensure your success</small>	Titolo Doc.	Piano di Utilizzo Terre e Rocce da Scavo	Pagina:	47 of 80

6. SITI DI MOVIMENTAZIONE DEI MATERIALI DA SCAVO

Negli elaborati grafici (Allegato A) allegati al presente Piano sono riportati i siti principali relativi alla movimentazione delle terre e rocce da scavo.

Le aree sono:

1. Punto di approdo / Area del Microtunnel;
2. Pista di Lavoro / RoW;
3. Terminale di ricezione del gasdotto / PRT.

La suddivisione in tratte non è da intendersi nel senso che ciascuna tratta sia di per sé autonoma dal punto di vista della gestione dei materiali da scavo, ma è semplicemente funzionale ad una trattazione più dettagliata delle specifiche caratteristiche tratto per tratto, produzione e fabbisogno di terre compresi, all'interno comunque di una visione organica dell'intero intervento e del bilancio complessivo dei materiali da scavo.

In sostanza il riutilizzo dei volumi indicati, tratta per tratta, si distribuisce all'interno dell'intero progetto essendo il proponente unico.

Nella tabella 6-1 vengono riportati, suddivisi per ciascuna tratta ed espressi in metri cubi, i volumi di scavo e di top soil (scotico), insieme ai volumi riutilizzati all'interno della stessa tratta, i volumi residui (cioè i volumi disponibili ma non riutilizzati nella tratta) e ai fabbisogni, cioè i quantitativi da approvvigionare dall'esterno (sabbie/ghiaie).

Il completamento delle attività di Progetto comporterà la movimentazione di materiale inerte, che sarà prodotto durante le attività di rimozione dello strato superficiale di terreno (top soil) e di scavo per la realizzazione dell'opera e acquistato / individuato per la posa del gasdotto e dei drenaggi nel sito del PRT e per la realizzazione del terrapieno e degli interventi post posa nella sezione del Microtunnel.

Nella Tabella 6-1 sono fornite le stime dei volumi dei vari materiali che dovranno essere movimentati nell'arco dell'intero progetto. Questi sono stati calcolati considerando una profondità dello strato di "scotico" di:

- 20 cm per il microtunnel e RoW;
- 30 cm per l'area del PRT.



 Trans Adriatic Pipeline	TAP AG Doc. no.:	IPL00-C5577-100-Y-TRS-0001	Rev. No.:	0
 RSK SHELTER The Consulting to ensure your Success	Titolo Doc.	Piano di Utilizzo Terre e Rocce da Scavo	Pagina:	48 of 80

Tabella 6-1 Stima del volume dei materiali inerti che verranno movimentati.

Fase/Area	Tipologia di materiale movimentato	
	Prodotto da scavo o acquistato	Volume m ³
Microtunnel	Scotico e terreno scavato	18.050
	Materiale granulare	5.000 ¹
RoW	Scotico e terreno scavato	70.800
	Materiale granulare	10.000
Terminale di ricezione del gasdotto (PRT)	Scotico e terreno scavato	114.500
	Materiale granulare	8.000 ²

Tutto il materiale prodotto durante l'installazione del gasdotto sarà riutilizzato come riempimento a chiusura degli scavi.

Durante le attività di costruzione del Progetto saranno movimentate le seguenti tipologie di materiale:

- Terreno superficiale ("scotico") che verrà utilizzato per il ripristino (si veda Tabella 6-2);
- Terre di scavo prodotti durante le attività di scavo (si veda Tabella 6-2);
- Sabbia/ghiaia (si veda Tabella 6-3).

Tabella 6-2 Destinazione/impiego del materiale prodotto durante gli scavi.

Fase	Tipologia di materiale	Volume di materiale		Ubicazione sito di smaltimento/recupero
		Ricollocato come riempimento scavi (m ³)	Inviato a impianto esterno (smaltimento/recupero) (m ³)	
RoW	Scotico	28.000	0	--
	Terreno scavato	32.800	0	--
Terminale di ricezione del gasdotto (PRT)	Scotico	12.000	22.500	Da definire
	Terreno scavato	72.000	8.000	Da definire
Microtunnel	Scotico	5.200	0	--
	Terreno scavato	2.350	10.500	Da definire

La Tabella 6-3 mostra come più del 70% del terreno di scavo sarà riutilizzato come riempimento scavi, mentre la parte rimanente sarà inviata a smaltimento/recupero presso idonei impianti autorizzati.

¹ Materiale che verrà successivamente allontanato dall'area

² Materiale per strade temporanee e parcheggi e iarde di lavorazione (3.000 m³) e per sistemazione finale dell'area (5.000 m³)



 Trans Adriatic Pipeline	TAP AG Doc. no.:	IPL00-C5577-100-Y-TRS-0001	Rev. No.:	0
 RSK SHELTER The Consulting to make your dreams	Titolo Doc.	Piano di Utilizzo Terre e Rocce da Scavo	Pagina:	49 of 80

Tabella 6-3 Provenienza del materiale fornito/acquistato

Fase	Tipologia di materiale	Volume di materiale acquistato m ³	Localizzazione cava/ sito di acquisto
RoW	Materiale granulare	10.0000	Da definire
Terminale di ricezione del gasdotto (PRT)	Materiale granulare	8.000	Da definire
Microtunnel	Materiale granulare	5.000	Da definire

Si sottolinea che la sabbia/ghiaia necessaria alle attività di cantiere verrà approvvigionata da siti locali e trasportata via terra.

Di seguito viene infine riportato l'elenco delle singole aree afferenti le singole tratte, mentre in allegato al presente Piano (Allegato A) vengono riportati gli elaborati grafici che individuano la posizione planimetrica delle singole aree, oltre alle tabelle riepilogative con i relativi volumi di movimentazione materiali.

6.1 MICROTUNNEL (KPoF 104,916 - KPoF 105,026)

6.1.1 Principali siti di produzione terre

Le attività di costruzione dell'approdo sono:



- Predisposizione cantiere provvisorio sulla terraferma (Scotico di circa 5.160 m³ di terreno);
- Scavo della stazione di lancio/pozzo di spinta;
- Scavo del tubo camicia di protezione;
- Scavo trincea argano;
- Realizzazione microtunnel interrato.

6.1.2 Principali siti di riutilizzo terre

Di seguito viene riassunta la redistribuzione del materiale derivante dall'area di lavoro relativa al Microtunnel.

Tabella 6-4 Siti di riutilizzo delle terre e localizzazione siti di smaltimento/recupero

Sottofase	Volume totale m ³	Materiale riutilizzato in sito	Materiale inviato a smaltimento/recupero	Localizzazione sito smaltimento/recupero
Scotico	5.200 superficie area cantiere microtunnel 26.000 x h scotico 0,2 m	100%	0%	--
Scavo stazione di lancio	1.300 area scavo 11x11x10,70	100%	0%	--
Scavo tubo camicia di protezione	100	100%	0%	--
Scavo trincea argano	950	100%	0%	--
Scavo microtunnel	10.500	0%	100%	Da definire

 Trans Adriatic Pipeline	TAP AG Doc. no.:	IPL00-C5577-100-Y-TRS-0001	Rev. No.:	0
 RSK SHELTER The Consulting to ensure your dreams	Titolo Doc.	Piano di Utilizzo Terre e Rocce da Scavo	Pagina:	50 of 80

6.1.3 Aree di deposito in attesa di utilizzo

Nell'ambito della cantierizzazione, nell'area sono individuati i siti di deposito come precisato al paragrafo 3.2.3 e nell'Allegato A.

Tabella 6-5 Aree di deposito

Sottofase	Volume totale m ³	Localizzazione area di deposito
Scotico	5.200	All'interno dell'area del cantiere del Microtunnel
Scavo stazione di lancio	1.300	In prossimità dell'area di scavo. Area del Microtunnel
Scavo tubo camicia di protezione	100	All'interno dell'area del cantiere del Microtunnel
Scavo trincea argano	950	In prossimità dell'area di scavo. Area del Microtunnel
Scavo microtunnel	10.500	All'interno dell'area del cantiere del Microtunnel

6.1.4 Inquadramento territoriale

Il tratto ricade nel Comune di Melendugno (LE). Non sono segnalati vincoli particolari per la gestione e movimentazione delle terre e rocce da scavo.

6.1.5 Inquadramento geologico-geomorfologico-idrogeologico

Le stratigrafie ricavate dalla realizzazione dei sondaggi nell'area di studio rivelano un terreno di copertura dello spessore variabile da 0,2 a 0,6 m da p.c. costituito da sabbia debolmente ghiaiosa/limosa di colore marrone rossastro. Il secondo orizzonte è costituito principalmente da Calcarenite a grana medio-grossa, poco cementata tanto da assumere la consistenza di sabbia sciolta di colore biancastro. In tale orizzonte sono intercalati pochi e piccoli livelli cementati di spessore 3-5 cm ed alcuni livelli a grana fine.



Le stratigrafie dei sondaggi realizzati nel corso delle indagini suggeriscono una correlazione con la formazione denominata "Calcarenite del Salento" e confermano le caratteristiche geologiche descritte al paragrafo 3.3.

I piezometri più prossimi all'area indicano una quota della falda di circa 3 m. La morfologia risulta prevalentemente pianeggiante.

6.1.6 Caratterizzazione ambientale dei materiali



Si evidenzia un totale rispetto della colonna A per il materiale da utilizzare per il rinterro.

Per maggiori approfondimenti si rimanda al Capitolo 4 e all'Allegato C.

 Trans Adriatic Pipeline	TAP AG Doc. no.:	IPL00-C5577-100-Y-TRS-0001	Rev. No.:	0
 RSK SHELTER The Consulting to ensure your success	Titolo Doc.	Piano di Utilizzo Terre e Rocce da Scavo	Pagina:	51 of 80

6.1.7 Classificazione dei terreni, volumi movimentati e Metodiche di scavo applicate

- Litologie dominanti:
 - prevalentemente sabbie e calcareniti sabbiose/ghiaiose.
- Volumi:
 - Predisposizione cantiere e area di lavoro
 - scavo: 12.850 m³
 - riutilizzo: 2.350 m³
 - inviato a recupero/smaltimento: 10.500 m³
 - fabbisogno di tratta (ghiaia): 5.000 m³
 - terreno vegetale superficiale
 - - scotico: 5.200 m³
 - - sistemazione vegetale: 5.200 m³
 - - riutilizzo vegetale: 5.200 m³
 - - residuo vegetale di tratta: 0
- Classificazione ambientale:
 - Top soil: sotto i limiti della tabella A
 - Scavo: sotto i limiti di tabella A
- Metodica di scavo nei siti di produzione terre:
 - con mezzi meccanici (bulldozer, escavatori, demolitore oleodinamico o trencher per le sezioni in roccia, mezzi per la rimozione dei detriti).
- Pratica industriale per il riutilizzo delle terre:
 - Non sono previste pratiche industriali (riduzione volumetrica, etc.) per il riutilizzo delle terre.

 Trans Adriatic Pipeline	TAP AG Doc. no.:	IPL00-C5577-100-Y-TRS-0001	Rev. No.:	0
 RSK SHELTER <small>The Consulting to ensure your success</small>	Titolo Doc.	Piano di Utilizzo Terre e Rocce da Scavo	Pagina:	52 of 80

6.2 PISTA DI LAVORO LUNGO IL GASDOTTO - ROW

6.2.1 Principali siti di produzione terre

I siti di produzione terra riguardanti la posa della condotta nella parte onshore e il cantiere temporaneo derivano dalle attività di:

- Scotico e apertura della pista di lavoro;
- Scavo della trincea.

6.2.2 Principali siti di riutilizzo terre

Ridistribuzione di tutto il materiale per il ripristino delle aree di scavo e livellamento.

6.2.3 Aree di deposito in attesa di utilizzo

Lungo la pista di lavoro verrà stoccato il materiale di scavo. Lo strato superficiale di terreno sarà separato dal terreno di risulta dello sbancamento e dello scavo (Figura 5-2).

6.2.4 Inquadramento territoriale

Il tratto ricade nel Comune di Melendugno (LE).

Non sono segnalati vincoli particolari per la gestione e movimentazione delle terre e rocce da scavo.

6.2.5 Inquadramento geologico-geomorfologico-idrogeologico

Le stratigrafie ricavate dai sondaggi effettuati lungo l'area della RoW rilevano un terreno di copertura dello spessore variabile compreso tra 0,1 e 0,6 m da p.c.; costituito generalmente da sabbia fine debolmente limosa di colore marrone.



Al di sotto del primo orizzonte è presente uno strato di calcarenite a grana medio-fine che raggiunge la profondità del fondo scavo (3 m da p.c.), di colore biancastro e con una compattezza variabile da tenera a cementata. Alcuni punti di indagine hanno rilevato la presenza di sabbie debolmente limoso-sabbiose di colore marrone.

I piezometri più prossimi all'area indicano una quota della falda di circa 3 m nei pressi dell'area del microtunnel per poi aumentare verso il PRT. La morfologia risulta prevalentemente pianeggiante.

6.2.6 Caratterizzazione ambientale dei materiali



Si evidenzia un totale rispetto della colonna A per il materiale da utilizzare per il rinterro.

Per maggiori approfondimenti si rimanda al Capitolo 4 e all'Allegato C.

 Trans Adriatic Pipeline	TAP AG Doc. no.:	IPL00-C5577-100-Y-TRS-0001	Rev. No.:	0
 RSK SHELTER <small>The Consulting to ensure your success</small>	Titolo Doc.	Piano di Utilizzo Terre e Rocce da Scavo	Pagina:	53 of 80

6.2.7 Classificazione dei terreni, volumi movimentati e Metodiche di scavo applicate

- Litologie dominanti:
 - prevalentemente sabbie e calcareniti sabbiose/ghiaiose.
- Volumi:
 - Apertura pista da lavoro e scavo della trincea
 - scavo: 42.000 mc
 - riporto: 0 mc
 - riutilizzo: 42.000 mc
 - terreno vegetale superficiale
 - scotico: 28.000 mc
 - sistemazione vegetale: 28.000 mc
 - riutilizzo vegetale: 28.000 mc
 - residuo vegetale di tratta: 0
- Classificazione ambientale:
 - Top soil: sotto i limiti della tabella A
 - Scavo: sotto i limiti di tabella A
- Metodica di scavo nei siti di produzione terre:
 - Operazioni all'aperto, con mezzi meccanici (trencher, escavatrici per i terreni più morbidi, martelli pneumatici sulle rocce.
- Pratica industriale per il riutilizzo delle terre:
 - Sono previste pratiche industriali in caso di presenza di rocce (macinatura e vagliatura in sito) per il riutilizzo delle terre.

 Trans Adriatic Pipeline	TAP AG Doc. no.:	IPL00-C5577-100-Y-TRS-0001	Rev. No.:	0
 RSK SHELTER The Consulting to make your dreams	Titolo Doc.	Piano di Utilizzo Terre e Rocce da Scavo	Pagina:	54 of 80

6.3 TERMINALE DI RICEZIONE - PRT (KP 8,075)

6.3.1 Principali siti di produzione terre

I siti di produzione terra riguardanti la costruzione del PRT e il cantiere temporaneo derivano dalle attività di:

- Rimozione dello strato di terreno superficiale dell'area di cantiere,
- Livellamento della superficie (scavi/rinterri),
- Scavo per la realizzazione dei fabbricati all'interno del PRT e delle strade di accesso – Accesso Nord ed Accesso Sud (Fase I);
- Scavo per fondazioni dei macchinari e posa tubazioni del PRT (Fase II);
- Scavo per fondazioni minori (Fase III).

6.3.2 Principali siti di riutilizzo terre

Di seguito viene riassunta la redistribuzione del materiale derivante dall'area di lavoro relativa al PRT.

Tabella 6-6 Siti di riutilizzo delle terre e localizzazione siti di smaltimento/recupero

Sottofase	Volume totale m ³	Materiale riutilizzato in sito	Materiale inviato a smaltimento/recupero	Localizzazione sito smaltimento/recupero
Scotico	34.500	12.000 m ³	22.500 m ³	Da definire
Livellamento (scavi/rinterri)	40.000	40.000 m ³	0 m ³	--
Scavo fabbricati e strade	24.000	19.200 m ³	4.800 m ³	Da definire
Scavo fondazioni macchinari	12.000	9.600 m ³	2.400 m ³	Da definire
Scavo fondazioni minori	4.000	3.200 m ³	800 m ³	Da definire

6.3.3 Aree di deposito in attesa di utilizzo

Nell'ambito della cantierizzazione, nell'area sono individuati i siti di deposito come precisato al paragrafo 3.2.4 e nell'Allegato A.



	TAP AG Doc. no.:	IPL00-C5577-100-Y-TRS-0001	Rev. No.:	0
	Titolo Doc.	Piano di Utilizzo Terre e Rocce da Scavo	Pagina:	55 of 80

Tabella 6-7 Localizzazione aree di deposito

Sottofase	Volume totale m ³	Localizzazione area di deposito
Scotico	12.000	All'interno dell'area del cantiere del PRT
Livellamento (scavi/rinterri)	0 ³	--
Scavo fabbricati e strade	24.000	All'interno dell'area del cantiere del PRT
Scavo fondazioni macchinari	12.000	All'interno dell'area del cantiere del PRT
Scavo fondazioni minori	4.000	All'interno dell'area del cantiere del PRT

6.3.4 Inquadramento territoriale

Il tratto ricade nel Comune di Melendugno (LE).

Non sono segnalati vincoli particolari per la gestione e movimentazione delle terre e rocce da scavo.

6.3.5 Inquadramento geologico-geomorfologico-idrogeologico

Nell'area del PRT le stratigrafie ricavate dalla realizzazione dei sondaggi rivelano un terreno di copertura dello spessore variabile tra 0,2 m a 0,6 m dal p.c. costituito da sabbia limosa di colore marrone.

Al di sotto del primo orizzonte il terreno è costituito principalmente da uno strato di Calcarenite a grana medio fine che raggiunge profondità variabili tra 1,3 e 2,0 m da p.c.. Il grado di compattezza di tale orizzonte litostratigrafico varia da poco cementata a tenera, tanto da assumere la consistenza di sabbia sciolta di colore biancastro. In tale orizzonte sono intercalati anche piccoli livelli ben cementati e clasti di calcare.



In taluni casi si è osservato un terzo orizzonte litologico al di sotto della Calcarenite costituito da sabbia limosa di colore marroncino rossastro.

6.3.6 Caratterizzazione ambientale dei materiali

Si evidenzia un totale rispetto della colonna A per il materiale da utilizzare per il rinterro.



Per maggiori approfondimenti si rimanda al Capitolo 4 e all'Allegato C.

³ Il volume di terreno relativo alla fase di livellamento prevede lo scavo ed il successivo rinterro senza necessità di alcun deposito

 Trans Adriatic Pipeline	TAP AG Doc. no.:	IPL00-C5577-100-Y-TRS-0001	Rev. No.:	0
 RSK SHELTER The Consulting to ensure your success	Titolo Doc.	Piano di Utilizzo Terre e Rocce da Scavo	Pagina:	56 of 80



6.3.7 Classificazione dei terreni, volumi movimentati e Metodiche di scavo applicate

- Litologie dominanti:
 - prevalentemente sabbie e calcareniti sabbiose/ghiaiose.
- Volumi:
 - Scavo e livellamento
 - scavo: 80.000 mc
 - riutilizzo: 72.000 mc
 - residuo area: 8.000 mc
 - Terreno vegetale superficiale
 - scotico: 34.500 m³
 - riutilizzo vegetale: 12.000 m³
 - residuo vegetale di area: 22.500 m³
- Classificazione ambientale:
 - Top soil/scotico: sotto i limiti della tabella A
 - Scavo: sotto i limiti di tabella A
- Metodica di scavo nei siti di produzione terre:
 - Operazioni all'aperto, con mezzi meccanici (escavatrici per i terreni più morbidi, martelli pneumatici sulle rocce).
- Pratica industriale per il riutilizzo delle terre:
 - Non sono previste pratiche industriali (riduzione volumetrica, etc.) per il riutilizzo delle terre.

 Trans Adriatic Pipeline	TAP AG Doc. no.:	IPL00-C5577-100-Y-TRS-0001	Rev. No.:	0
 RSK SHELTER <small>The Consulting to reach your dreams</small>	Titolo Doc.	Piano di Utilizzo Terre e Rocce da Scavo	Pagina:	57 of 80

7. CARATTERIZZAZIONE AMBIENTALE DEI MATERIALI DI SCAVO IN CORSO D'OPERA

Non si riporta nel presente capitolo alcuna caratterizzazione ambientale dei materiali di scavo in corso d'opera in quanto tutta la caratterizzazione del materiale che verrà riutilizzato è già stata eseguita in precedenza alla preparazione del cantiere in accordo ai piani di caratterizzazioni approvati dall'Autorità di Controllo.

 Trans Adriatic Pipeline	TAP AG Doc. no.:	IPL00-C5577-100-Y-TRS-0001	Rev. No.:	0
 RSK SHELTER <small>The Consulting to ensure your success</small>	Titolo Doc.	Piano di Utilizzo Terre e Rocce da Scavo	Pagina:	58 of 80

8. GESTIONE E TRASPORTO IN FASE DI CANTIERE

8.1 VIABILITÀ INTERESSATA DALLA MOVIMENTAZIONE TERRE E MATERIALI

Nella realizzazione del microtunnel e del PRT circa 23.000 m³ di materiale esterno saranno necessari per essere utilizzato come materiale di cantierizzazione (strade, piazzali, etc.) o di finalizzazione delle aree.

Quindi il traffico totale relativo alla gestione di tale materiale è stimato in circa 920 carichi complessivi (i viaggi a camion vuoto non sono stati presi in considerazione).



I percorsi attraverso i quali avviene la movimentazione dei materiali da scavo dal luogo di produzione al sito di cantiere, e da quest'ultimo al sito di destinazione finale nel caso specifico del presente intervento, sono individuabili direttamente con la strada SP 366.

Tutti gli automezzi lungo i suddetti percorsi si atterranno al Codice della Strada.



Tutti gli automezzi saranno opportunamente coperti per evitare interferenze tra il materiale trasportato e gli agenti atmosferici o eventuali altri materiali con cui potrebbero venire in contatto.

I percorsi sono fissi e definiti a priori ed i conducenti, a meno di situazioni di emergenza, vi si atterranno senza operare variazioni.

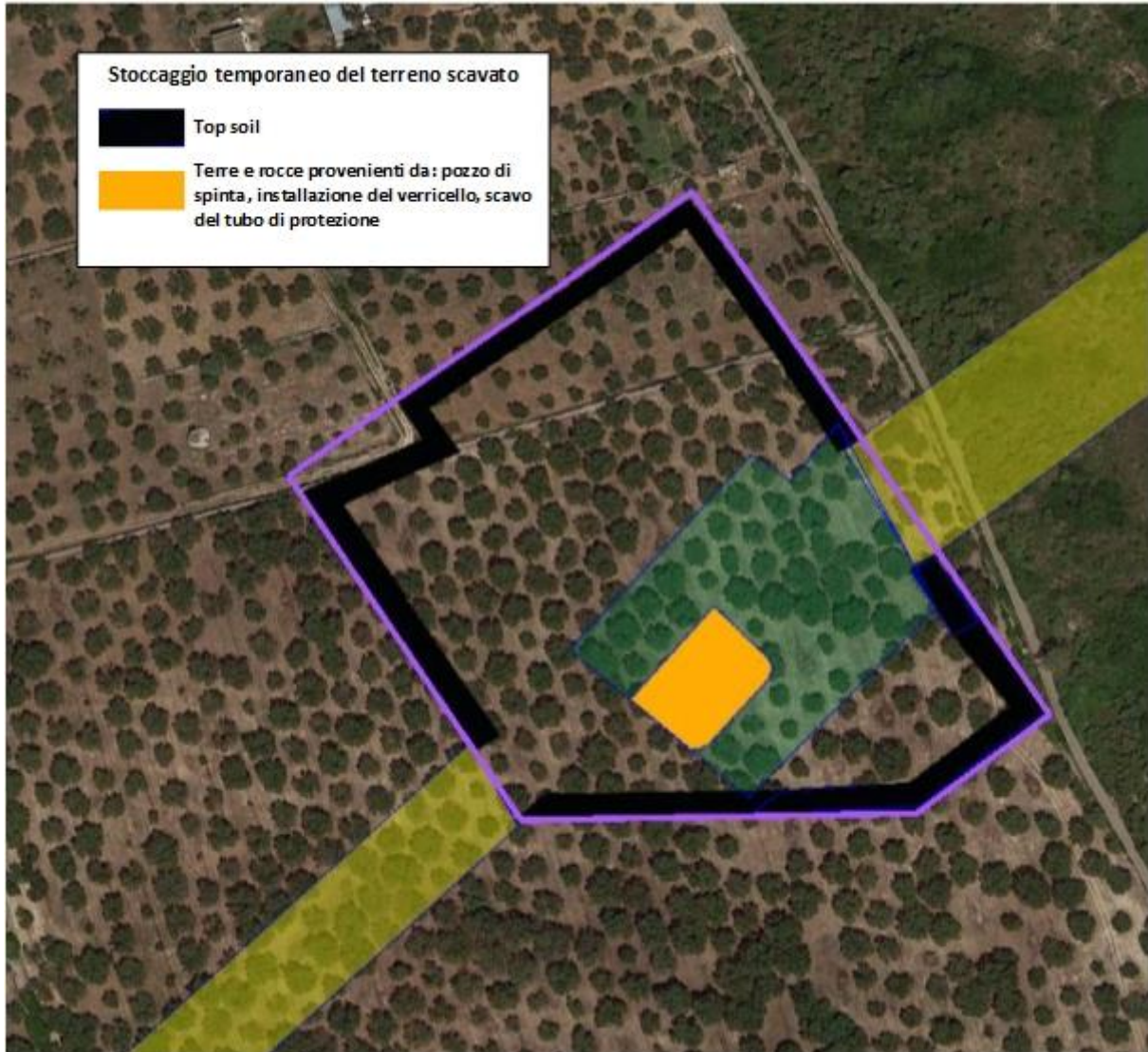
Si veda lo specifico allegato relativo ai percorsi mezzi di cantiere (Allegato A).



 Trans Adriatic Pipeline	TAP AG Doc. no.:	IPL00-C5577-100-Y-TRS-0001	Rev. No.:	0
 RSK SHELTER The Consulting to match your business	Titolo Doc.	Piano di Utilizzo Terre e Rocce da Scavo	Pagina:	59 of 80

ALLEGATO A – LAYOUT

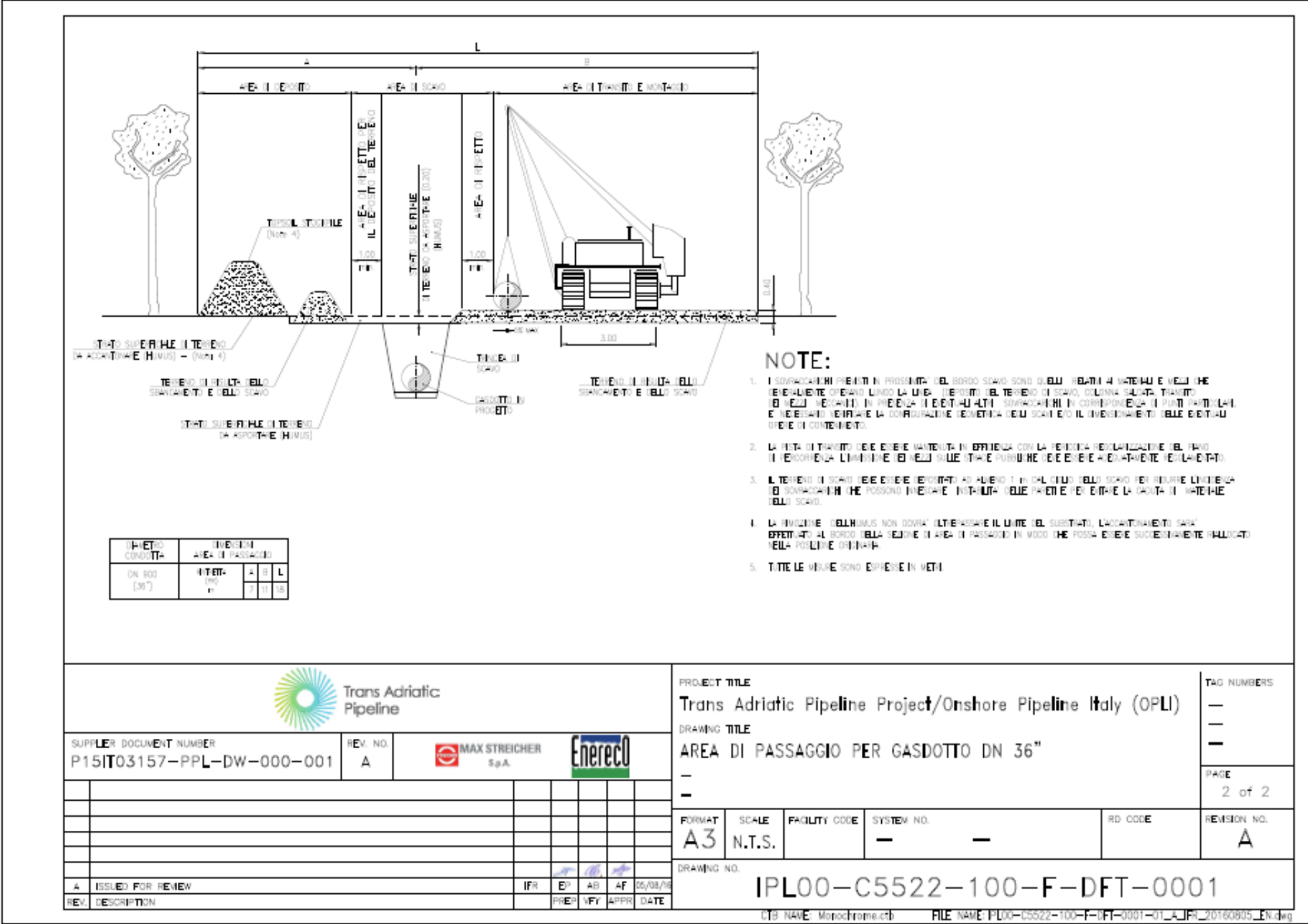
 Trans Adriatic Pipeline	TAP AG Doc. no.:	IPL00-C5577-100-Y-TRS-0001	Rev. No.:	0
 RSK SHELTER <small>The Consulting in your business</small>	Titolo Doc.	Piano di Utilizzo Terre e Rocce da Scavo	Pagina:	60 of 80



Area microtunnel



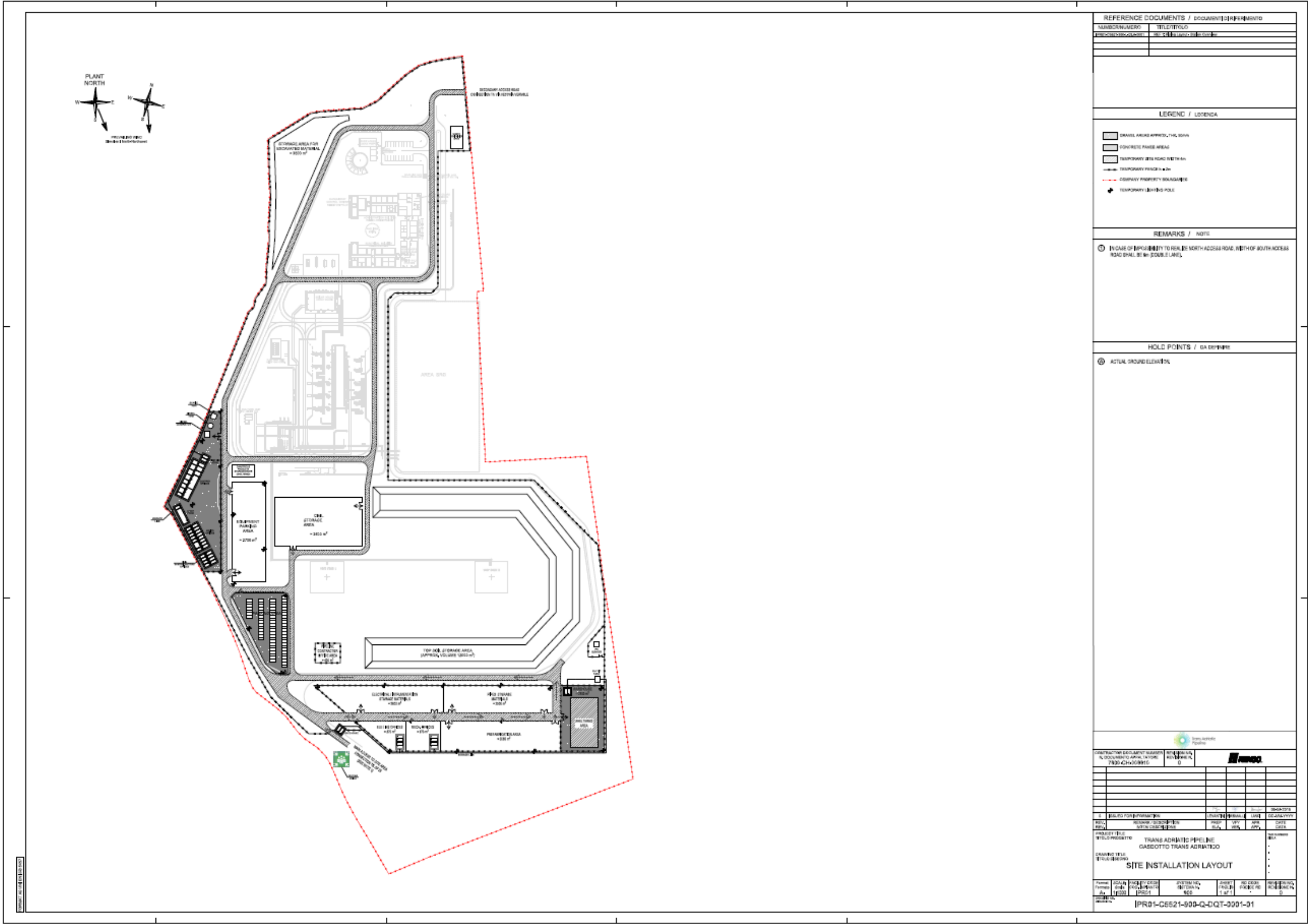
 Trans Adriatic Pipeline	TAP AG Doc. no.:	IPL00-C5577-100-Y-TRS-0001	Rev. No.:	0
 RSK SHELTER	Titolo Doc.	Piano di Utilizzo Terre e Rocce da Scavo	Pagina:	61 of 80



Pista di lavoro – RoW



 Trans Adriatic Pipeline  RSK SHELTER <small>The Shelters for your Business</small>	TAP AG Doc. no.:	IPL00-C5577-100-Y-TRS-0001	Rev. No.:	0
	Titolo Doc.:	Piano di Utilizzo Terre e Rocce da Scavo	Pagina:	62 of 80

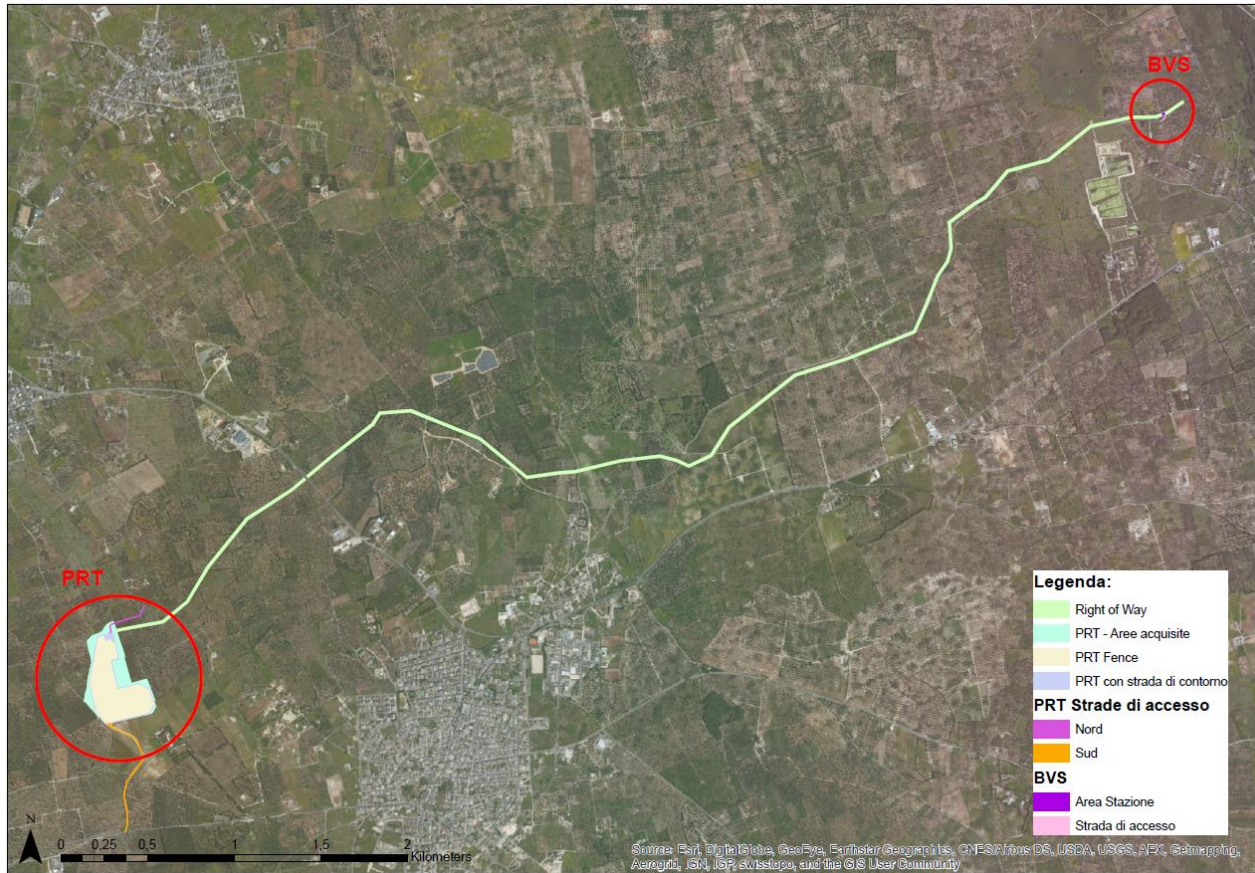
Area del PRT





 Trans Adriatic Pipeline	TAP AG Doc. no.:	IPL00-C5577-100-Y-TRS-0001	Rev. No.:	0
 RSK SHELTER <small>The Consulting to make your dreams</small>	Titolo Doc.	Piano di Utilizzo Terre e Rocce da Scavo	Pagina:	63 of 80

Viabilità di cantiere



Strade di Accesso al cantiere



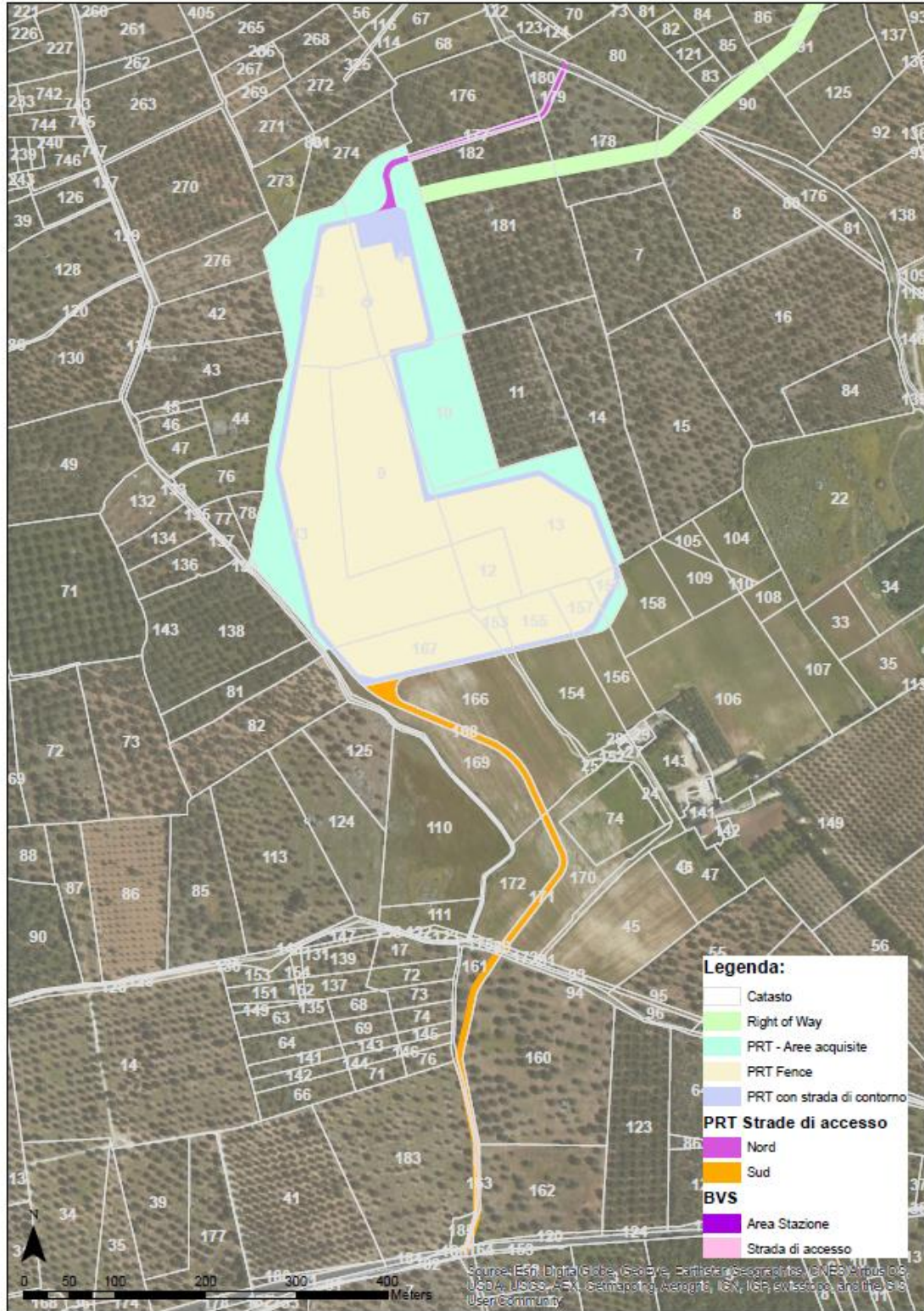
 Trans Adriatic Pipeline	TAP AG Doc. no.:	IPL00-C5577-100-Y-TRS-0001	Rev. No.:	0
 RSK SHELTER <small>The Consulting to make your dreams</small>	Titolo Doc.	Piano di Utilizzo Terre e Rocce da Scavo	Pagina:	64 of 80



Strade di Accesso al cantiere: BVS





 Trans Adriatic Pipeline	TAP AG Doc. no.:	IPL00-C5577-100-Y-TRS-0001	Rev. No.: 0
 RSK SHELTER <small>The Consulting to make your dreams</small>	Titolo Doc.	Piano di Utilizzo Terre e Rocce da Scavo	Pagina: 65 of 80

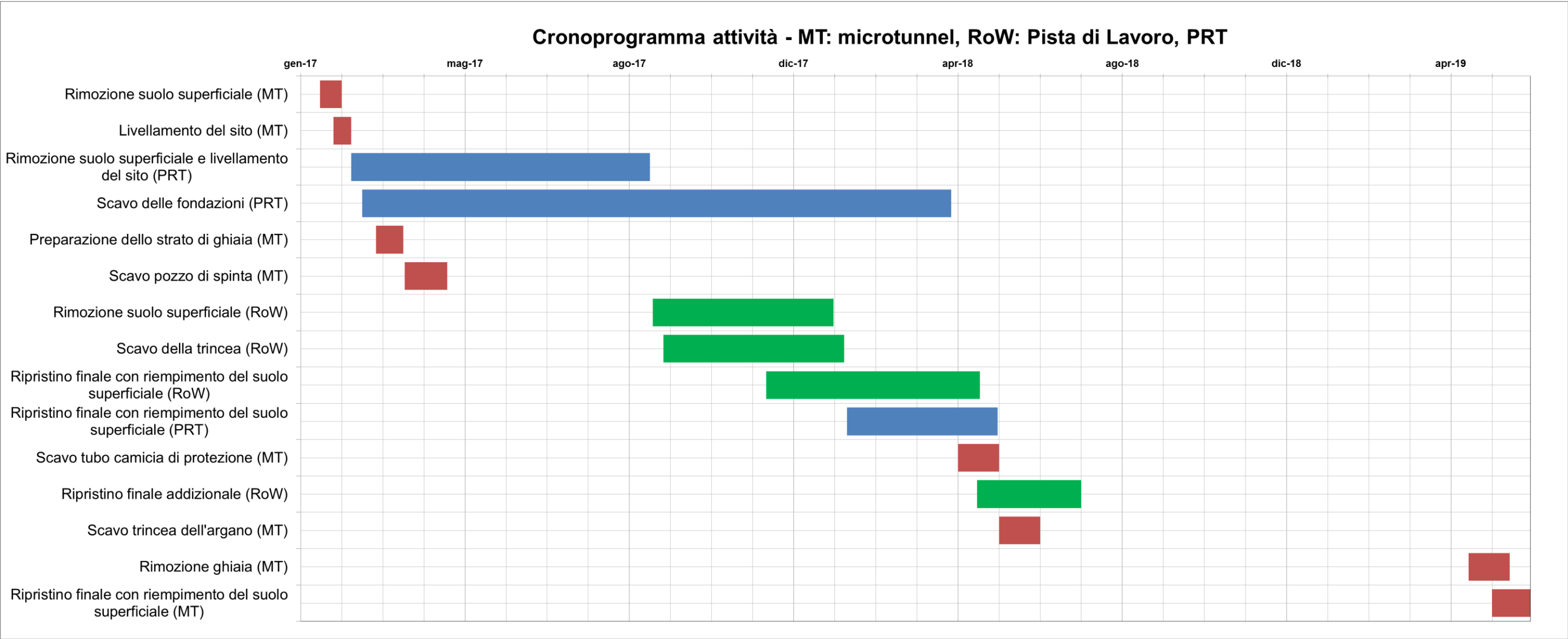
Strade di Accesso al cantiere: PRT





 Trans Adriatic Pipeline	TAP AG Doc. no.:	IPL00-C5577-100-Y-TRS-0001	Rev. No.:	0
 RSK SHELTER <small>The Consulting to match your business</small>	Titolo Doc.	Piano di Utilizzo Terre e Rocce da Scavo	Pagina:	66 of 80



ALLEGATO B – CRONOPROGRAMMA DELLE ATTIVITA'

 Trans Adriatic Pipeline	TAP AG Doc. no.:	IPL00-C5577-100-Y-TRS-0001	Rev. No.:	0
 RSK SHELTER The Consulting for your business	Titolo Doc.	Piano di Utilizzo Terre e Rocce da Scavo	Pagina:	67 of 80



 Trans Adriatic Pipeline	TAP AG Doc. no.:	IPL00-C5577-100-Y-TRS-0001	Rev. No.:	0
 RSK SHELTER <small>The Consulting to make your business</small>	Titolo Doc.	Piano di Utilizzo Terre e Rocce da Scavo	Pagina:	68 of 80

ALLEGATO C – STUDI DI CARATTERIZZAZIONE DEI SUOLI - IPL00-C5577-100-Y-TAT-0001 - IPL00-C5577-100-Y-TRX-0001

 Trans Adriatic Pipeline	TAP AG Doc. no.:	IPL00-C5577-100-Y-TRS-0001	Rev. No.:	0
 RSK SHELTER <small>The Consulting to launch your business</small>	Titolo Doc.	Piano di Utilizzo Terre e Rocce da Scavo	Pagina:	69 of 80

IPL00-C5577-100-Y-TAT-0001



Trans Adriatic
Pipeline




TAP AG

Progetto Trans Adriatic Pipeline

Risultati dello studio di caratterizzazione dei suoli.
Piano di Campionamento su base volontaria
nell'area di costruzione del Microtunnel, strade di accesso e al punto RoW13



Rev.	Data revisione (gg-mm-aaaa)	Motivo dell'emissione	IFR	Preparato da	Verificato da	Approvato da
0	04-07-2016	Emesso per informazione	IFR	L. Righi	M. Scabbia	T. Newton
B	04-07-2016	Rilasciato per la revisione	IFR	L. Righi	M. Scabbia	T. Newton
A	20-06-2016	Rilasciato per la revisione	IFR	L. Righi	M. Scabbia	T. Newton

	Contrattore nome:	RSK - SHELTER
	Contrattore Progetto No.:	80635
	Contrattore Doc. No.:	RSK/H/P/80635/04/01/01
	Tag No's.:	N/A

TAP AG Contratto No.: C5577	Progetto No.: WBS11D01F004
-----------------------------	----------------------------



PO No.: WBS11D01F004	Pagina: 1 of 79
----------------------	-----------------

TAP AG Documento No.:	IPL00-C5577-100-Y-TAT-0001
-----------------------	----------------------------

 Trans Adriatic Pipeline	TAP AG Doc. no.:	IPL00-C5577-100-Y-TAT-0001	Rev. No.:	0
 RSK SHELTER The Consulting to sustain your Business	Doc. Title:	Risultati dello studio di caratterizzazione dei suoli. Piano di Campionamento su base volontaria nell'area di costruzione del Microtunnel, strade di accesso e al punto RoW13	Page:	Pag. 2 a 79

INDICE

1. INTRODUZIONE	4
1.1 BREVE SINTESI DEI LAVORI	4
1.2 CONTENUTO DEL DOCUMENTO	5
2. DESCRIZIONE DELLE ATTIVITÀ DI INDAGINE ESEGUITE	6
2.1 PREMESSA	6
2.2 ATTIVITÀ PROPEDEUTICHE ALLE INDAGINI	6
2.3 RILEVAMENTO TOPOGRAFICO	7
2.4 MODALITÀ DI ESECUZIONE DELLE INDAGINI.....	8
2.4.1 Modalità di esecuzione dei Sondaggi	8
2.4.2 Modalità di esecuzione dei Top Soil	9
2.5 MODALITÀ DI CAMPIONAMENTO DEI TERRENI	10
2.5.1 Campionamento dei Top Soil.....	10
2.5.2 Campionamento dei Terreni Profondi	11
2.6 CRITERI DI GESTIONE E CONSERVAZIONE DEI CAMPIONI	12
2.7 ANALISI CHIMICHE	12
2.8 CONTROLLO QUALITÀ	13
3. RISULTATI DELLE INDAGINI	14
3.1 GEOLOGIA LOCALE.....	14
3.2 RISULTATI DELLE ANALISI CHIMICHE DEI TERRENI	14
3.2.1 Metalli	15
3.2.2 Cromo VI.....	15
3.2.3 Idrocarburi Pesanti C>12.....	15
3.2.4 Amianto	15
3.2.5 Pesticidi	15
4. CONCLUSIONI	16

 Trans Adriatic Pipeline	TAP AG Doc. no.:	IPL00-C5577-100-Y-TAT-0001	Rev. No.:	0
 RSK SHELTER The Consulting to Success your Business	Doc. Title:	Risultati dello studio di caratterizzazione dei suoli. Piano di Campionamento su base volontaria nell'area di costruzione del Microtunnel, strade di accesso e al punto RoW13	Page:	Pag. 3 a 79

ELENCO DELLE TABELLE

Tabella 1-1 – Elaborati allegati al Rapporto di Campionamento	5
Tabella 2-1 - Sintesi delle Attività di Indagine in Campo	6
Tabella 2-2 - Coordinate dei punti di indagine per il campionamento dei terreni su base volontaria	8
Tabella 2-3 – Schema di esecuzione dei sondaggi	9
Tabella 2-4 - Schema di campionamento dei Top Soil	11
Tabella 2-5 - Schema di campionamento dei Sondaggi	12
Tabella 2-6 – Set analitico	13

ALLEGATI

ALLEGATO A - ELABORATI GRAFICI	17
ALLEGATO B - RISULTATI ANALITICI TERRENI	19
ALLEGATO C - RISULTATI ANALITICI TERRENI – CERTIFICATI ANALITICI	28
ALLEGATO D - STRATIGRAFIE	49
ALLEGATO E - PHOTOLOG	63

ACRONIMI

TAP: Trans Adriatic Pipeline

RoW: Right of Way – Pista di Lavoro

MT: Microtunnel

MT-WS: Microtunnel Work Site – Cantiere temporaneo del Microtunnel

PRT: Pipeline Receiving Terminal – Terminale di Ricezione del Gasdotto

BVS: Block Valve Station – Valvola di Intercettazione di Linea



CSC: Concentrazione Soglia di Contaminazione

RTK: Real Time Kinematic

ISPRA: Istituto Superiore per la Protezione e la Ricerca Ambientale

ARPA: Agenzia Regionale per la Protezione dell'Ambiente

HSE: Health, Safety and Environment (Salute, Sicurezza e Ambiente)

 Trans Adriatic Pipeline	TAP AG Doc. no.:	IPL00-C5577-100-Y-TAT-0001	Rev. No.:	0
	Doc. Title:	Risultati dello studio di caratterizzazione dei suoli. Piano di Campionamento su base volontaria nell'area di costruzione del Microtunnel, strade di accesso e al punto RoW13	Page:	Pag. 4 a 79

1. INTRODUZIONE

Il presente documento costituisce la relazione tecnico descrittiva delle attività di campionamento e analisi dei terreni eseguite su base volontaria nel periodo intercorso tra il 21 Marzo 2016 e il 22 Marzo 2016 da SHELTER Srl – RSK. L'attività è stata richiesta da TAP ed eseguita come da Comunicazione Edilizia Libera del 18 Marzo 2016 e per come comunicato ad ARPA Puglia in data 15/03/2016 con nota prot. LT-TAPIT-ITSK-00672, presso l'area di Cantiere Temporaneo del Microtunnel (MT-WS), le strade di accesso e presso il punto RoW13 lungo la Pista di Lavoro ricadenti in terreni privati in agro di Melendugno (LE). I sondaggi, campionamenti ed analisi dei suoli sono stati eseguiti secondo la metodologia riportata nel Piano di Campionamento dell'Area di Costruzione del Microtunnel e nel Piano di Campionamento Onshore (PRT – BVS - RoW) trasmessi all'Autorità competente in riferimento alla prescrizione A.25a.

Il presente documento richiama i contenuti, relativamente alle modalità campionamento ed analisi dei terreni, dei seguenti documenti (di seguito Piani):

- *Piano di Campionamento Onshore (PRT – BVS - RoW)*. Doc n°: IAL00-ERM-643-Y-TAE-1034;
- *Piano di Campionamento dell'Area di Costruzione del Microtunnel*. Doc n°: IAL00-ERM-643-Y-TAE-1031.

L'articolazione delle attività di campionamento si è inoltre basata sulle indicazioni ricevute durante il sopralluogo preliminare del 22 Febbraio 2016 (presenti TAP, SHELTER, SGS Italia Spa e Trivelsonda). Tali indicazioni, ricevute da TAP, prevedevano l'esecuzione delle indagini in punti di campionamento prossimi a quelli previsti dai Piani di Campionamento in corso di valutazione da parte di ISPRA/ARPA. Suddette indagini non sono localizzate nelle posizioni identificate nei Piani, ma collocate in posizioni leggermente differenti al fine di non interferire con gli stessi qualora siano necessari ulteriori campionamenti.



1.1 BREVE SINTESI DEI LAVORI

Le attività di indagine presso il sito in oggetto si sono svolte nel periodo 21/03/2016 – 22/03/2016.

Nel corso delle attività di campo, sono stati realizzati 6 sondaggi (postazioni SBv, come nominate nel Piano di Campionamento dell'Area di Costruzione del Microtunnel di ERM, e RoWv) e 11 Top Soil (MTv) nel pieno rispetto delle procedure operative definite dai Piani succitati.

Complessivamente, sono stati raccolti 27 campioni di terreno sottoposti ad analisi.

Sono inoltre state eseguite le seguenti attività:

 Trans Adriatic Pipeline	TAP AG Doc. no.:	IPL00-C5577-100-Y-TAT-0001	Rev. No.:	0
 RSK SHELTER The Consulting to Success your Business	Doc. Title:	Risultati dello studio di caratterizzazione dei suoli. Piano di Campionamento su base volontaria nell'area di costruzione del Microtunnel, strade di accesso e al punto RoW13	Page:	Pag. 5 a 79

- battitura topografica dei 6 sondaggi (postazioni SBv e RoWv);
- battitura topografica degli 11 Top Soil (MTv).

1.2 CONTENUTO DEL DOCUMENTO



Il presente documento si articola nelle seguenti 4 sezioni:

1. Introduzione
2. Descrizione delle Attività di Indagine Eseguite: illustra le modalità utilizzate per l'esecuzione delle attività di campo oltre alle procedure di campionamento ed acquisizione dati per le matrici suolo e sottosuolo;
3. Risultati delle Indagini Eseguite: definisce i caratteri principali dei terreni campionati tramite i dati ottenuti, fornendo inoltre una rappresentazione grafica e tabellare di questi ultimi;
4. Conclusioni.

Sono inoltre riportati in allegato i seguenti elaborati (cfr. Tabella 1-1).

Tabella 1-1 – Elaborati allegati al Rapporto di Campionamento

Allegato	Titolo	Formato Digitale (pdf)
A	Elaborati Grafici <ul style="list-style-type: none"> • Figura 1 - Inquadramento generale dell'area di campionamento dei suoli; • Figura 2 - Punti di campionamento dei suoli. 	X
B	Risultati Analitici Terreni – Tabelle	X
C	Risultati Analitici Terreni – Certificati Analitici - SGS	X
D	Stratigrafie - Trivelsonda	X
E	Photolog	X

 Trans Adriatic Pipeline	TAP AG Doc. no.:	IPL00-C5577-100-Y-TAT-0001	Rev. No.:	0
 RSK SHELTER The Consulting to Success your Business	Doc. Title:	Risultati dello studio di caratterizzazione dei suoli. Piano di Campionamento su base volontaria nell'area di costruzione del Microtunnel, strade di accesso e al punto RoW13	Page:	Pag. 6 a 79

2. DESCRIZIONE DELLE ATTIVITÀ DI INDAGINE ESEGUITE

2.1 PREMESSA

Le Attività di Indagine in sito si sono svolte nell'arco temporale compreso tra il 21/03/2016 e il 22/03/2016. Informazioni riguardanti la tipologia di indagine e le date di esecuzione vengono sintetizzate nella seguente Tabella 2-1.

Tabella 2-1 - Sintesi delle Attività di Indagine in Campo

Tipologia di Indagine	Numero di Indagini realizzate	Date di realizzazione
Rilievo topografico	17	21/03/2016
Perforazione di Sondaggi	6	21/03/2016 22/03/2016
Perforazione di Top Soil	11	21/03/2016 22/03/2016
Prelievo di campioni di Terreno	27 (per analisi chimiche)	21/03/2016 22/03/2016

Per le specifiche sull'ubicazione dei punti di indagine si rimanda alle Figure 1 e 2 di cui all'Allegato A.



2.2 ATTIVITÀ PROPEDEUTICHE ALLE INDAGINI

Preliminarmente all'avvio delle attività di campionamento, è stato effettuato in data 22/02/2016 un sopralluogo in Sito dai seguenti tecnici:

- TAP: personale HSE
- SGS Italia Spa: società incaricata alle attività di prelievo e analisi dei campioni di terreno;
- Trivelsonda: società incaricata delle attività di rilevamento topografico dei punti di indagine e perforazione dei sondaggi e
- SHELTER: in qualità di società incaricata nella direzione dei lavori.

Durante l'incontro si è provveduto a:

- definire le indagini di campionamento dei terreni su base volontaria in accordo alle modalità previste dal Piano di Campionamento dell'Area di Costruzione del Microtunnel e dal Piano di Campionamento Onshore (PRT – BVS - RoW) – Prescrizione A.25a;
- verificare la logistica delle postazioni di perforazione e Top Soil proposte.

 Trans Adriatic Pipeline	TAP AG Doc. no.:	IPL00-C5577-100-Y-TAT-0001	Rev. No.:	0
	Doc. Title:	Risultati dello studio di caratterizzazione dei suoli. Piano di Campionamento su base volontaria nell'area di costruzione del Microtunnel, strade di accesso e al punto RoW13	Page:	Pag. 7 a 79

2.3 RILEVAMENTO TOPOGRAFICO

Il giorno 21/03/2016 la società Trivelsonda ha eseguito l'attività di rilevamento topografico dei punti di indagine presso l'area di Cantiere Temporaneo del Microtunnel (MT-WS), la strada di accesso e presso il punto RoW13 lungo la Pista di Lavoro in agro di Melendugno (LE) e riportate in Figura 1 e Figura 2 all'Allegato A.

Sulla base dei Piani e delle indicazioni ricevute da TAP (cfr. Capitolo 1), sono stati individuati i punti di campionamento (da eseguire su base volontaria) ad una distanza di circa 1-2 m dai rispettivi "ufficiali" previsti dai Piani al fine di non interferire con gli stessi.

Il rilievo topografico è stato eseguito servendosi di un sistema di rilievo GPS Ashtech ProMark 200 che opera in doppia frequenza RTK per reti permanenti e garantisce un livello di precisione entro il centimetro.

Localizzati i punti di indagine, si è proceduto alla loro materializzazione con l'ausilio di picchetti in legno e cartellino identificativo.

Sono stati localizzati:

- 11 punti di prelievo di terreno superficiale (Top Soil) nell'area del Microtunnel denominati con la sigla "MT", il numero progressi da 1 a 11 e la lettera "v" di "volontario" in riferimento all'attività di campionamento su base volontaria;
- 5 sondaggi profondi nell'area del Microtunnel denominati con la sigla "SB", il numero progressivo da 1 a 5 e la lettera "v" di "volontario" in riferimento all'attività di campionamento su base volontaria;
- 1 sondaggio profondo nell'area della Pista di Lavoro denominato con la sigla "RoW", il numero 13 e la lettera "v" di "volontario" in riferimento all'attività di campionamento su base volontaria.

La tabella seguente riassume la griglia di campionamento e le coordinate di ciascun punto di indagine eseguito su base volontaria. Per la visualizzazione grafica si rimanda alle Figure 1 e 2 in Allegato A.



 Trans Adriatic Pipeline	TAP AG Doc. no.:	IPL00-C5577-100-Y-TAT-0001	Rev. No.:	0
 RSK SHELTER The Consulting to sustain your Business	Doc. Title:	Risultati dello studio di caratterizzazione dei suoli. Piano di Campionamento su base volontaria nell'area di costruzione del Microtunnel, strade di accesso e al punto RoW13	Page:	Pag. 8 a 79

Tabella 2-2 - Coordinate dei punti di indagine per il campionamento dei terreni su base volontaria

Tipologia	ID	Coordinate WGS 84 – UTM 34 N		Quota p.c. (m.l.m.m.)
		Est	Nord	
Top soil	MT1v	277768,874	4465190,073	9,59
	MT2v	277812,533	4465218,823	9,11
	MT3v	277855,901	4465241,992	7,84
	MT4v	277796,625	4465151,186	8,90
	MT5v	277840,082	4465178,914	8,35
	MT6v	277882,659	4465199,772	9,36
	MT7v	277825,397	4465105,318	8,74
	MT8v	277867,508	4465130,469	9,05
	MT9v	277907,269	4465161,400	8,81
	MT10v	277893,014	4465088,334	9,60
	MT11v	277935,316	4465115,109	10,07
Sondaggi	SB1v	277902,707	4465179,985	9,67
	SB2v	277908,304	4465180,286	9,94
	SB3v	277905,789	4465174,668	9,54
	SB4v	277869,777	4465152,418	8,93
	SB5v	277815,734	4465116,866	9,14
	RoW13v	277455,871	4465004,035	10,14

2.4 MODALITÀ DI ESECUZIONE DELLE INDAGINI

Le perforazioni dei sondaggi e dei Top Soil, la cui ubicazione è riportata in Figura 1 e Figura 2 all'Allegato A sono state eseguite rispettivamente dalle società Trivelsonda e SGS Italia Spa sotto la supervisione di personale SHELTER.



Le attività di campo (perforazioni e campionamenti) sono state realizzate in linea con quanto previsto dai Piani e le indicazioni di TAP ricevute nel corso del sopralluogo congiunto del 22/02/2016.

2.4.1 Modalità di esecuzione dei Sondaggi

Complessivamente sono stati realizzati n. 6 sondaggi denominati SB1v-SB5v presso l'area di Cantiere Temporaneo del Microtunnel (MT-WS) e RoW13v lungo la Pista di Lavoro.

I sondaggi sono stati realizzati da Trivelsonda utilizzando un impianto di perforazione oleodinamico. Tale impianto è costituito da una macchina perforatrice "Fraste XL Multidrill" montata su un carro cingolato e avente le seguenti caratteristiche:

- Velocità massima di rotazione 600 Rpm;
- Coppia massima 1000 kgm;

 Trans Adriatic Pipeline	TAP AG Doc. no.:	IPL00-C5577-100-Y-TAT-0001	Rev. No.:	0
 RSK SHELTER The Consulting to sustain your business	Doc. Title:	Risultati dello studio di caratterizzazione dei suoli. Piano di Campionamento su base volontaria nell'area di costruzione del Microtunnel, strade di accesso e al punto RoW13	Page:	Pag. 9 a 79

- Spinta 3500 kg;
- Tiro 5000 kg.

I sondaggi sono stati eseguiti col metodo a carotaggio continuo a secco, senza circolazione di fluidi, con carotiere di diametro pari a 101 mm e tubazioni di rivestimento di diametro pari a 127 mm.

Tutte le postazioni sono state realizzate sulla verticale del piano campagna fino ad una profondità variabile tra 3m e 12m dal p.c. in accordo ai contenuti dei Piani. Nella Tabella 2-3 viene illustrato lo schema di perforazione.

Tabella 2-3 – Schema di esecuzione dei sondaggi

Tipologia	ID	Profondità del sondaggio (m da p.c.)
Sondaggio	SB1v	12
	SB2v	12
	SB3v	12
	SB4v	7
	SB5v	4
	RoW13v	3

I terreni estratti dal carotiere sono stati posizionati in apposite cassette catalogatrici a singolo scomparto, atte a contenere 5 metri di carota e munite di coperchio. Le singole cassette sono state fotografate con fotocamera digitale e, a fine lavori, trasportate ed immagazzinate da Trivelsonda, presso la loro struttura, come richiesto da TAP.



A completamento delle operazioni di perforazione, i fori di sondaggio sono stati chiusi con miscela di boiaccia di cemento e materiale di risulta come da Piani.

2.4.2 Modalità di esecuzione dei Top Soil

Complessivamente sono state realizzate n. 11 indagini del terreno superficiale (Top Soil) denominati MT1v-MT11v presso l'area di Cantiere Temporaneo del Microtunnel.

Tutte le indagini sono state condotte dal personale SGS Italia Spa con l'ausilio di utensili manuali fino ad una profondità di 0,20m da p.c. come da Piani.

Le singole postazioni sono state fotografate con fotocamera digitale e, a fine lavori, sono state chiuse col terreno di risulta.

 Trans Adriatic Pipeline	TAP AG Doc. no.:	IPL00-C5577-100-Y-TAT-0001	Rev. No.:	0
	Doc. Title:	Risultati dello studio di caratterizzazione dei suoli. Piano di Campionamento su base volontaria nell'area di costruzione del Microtunnel, strade di accesso e al punto RoW13	Page:	Pag. 10 a 79

2.5 MODALITÀ DI CAMPIONAMENTO DEI TERRENI

Con riferimento al dettaglio di seguito riportato relativamente alle modalità di prelievo previste per le indagini, in Allegato B è possibile visualizzare l'elenco completo dei campioni di terreno prelevati nel corso dell'indagine.

Tutti i campioni di terreno prelevati sono stati trasportati al laboratorio SGS Italia Spa di Villafranca Padovana (PD) accreditato secondo la norma UNI CEI EN ISO/IEC 17025, al n. 0080 di Accredia.

2.5.1 Campionamento dei Top Soil

Come da Piani di campionamento dei terreni superficiali spinti fino ad una profondità di 0,2 m da p.c., la raccolta dei terreni è avvenuta selezionando in campo, mediante apposito setaccio, la frazione granulometrica di diametro inferiore ai 2 cm. Le aliquote di ogni campione sono state preparate mediante l'ausilio di mezzi manuali (spatole/palette in acciaio inox), opportunamente decontaminati tra un campionamento e il successivo, e posizionando il terreno su telo impermeabile in polietilene per la successiva quartatura.

In ciascun punto di indagine, i campioni, raccolti in contenitori in vetro di capacità volumetrica pari a un litro e chiusi ermeticamente, sono stati prelevati in duplice aliquota di cui una per le determinazioni analitiche del laboratorio ed una a disposizione per eventuali controanalisi.

La Tabella successiva riassume lo schema di campionamento dei Top Soil.



 Trans Adriatic Pipeline	TAP AG Doc. no.:	IPL00-C5577-100-Y-TAT-0001	Rev. No.:	0
 RSK SHELTER The Consulting to sustain your Business	Doc. Title:	Risultati dello studio di caratterizzazione dei suoli. Piano di Campionamento su base volontaria nell'area di costruzione del Microtunnel, strade di accesso e al punto RoW13	Page:	Pag. 11 a 79

Tabella 2-4 - Schema di campionamento dei Top Soil

Tipologia	ID	Profondità di scavo (m da p.c.)	Orizzonte prelevato (m)	Campioni prelevati
Top soil	MT1v	0,20	0-0,2	2
	MT2v	0,20	0-0,2	2
	MT3v	0,20	0-0,2	2
	MT4v	0,20	0-0,2	2
	MT5v	0,20	0-0,2	2
	MT6v	0,20	0-0,2	2
	MT7v	0,20	0-0,2	2
	MT8v	0,20	0-0,2	2
	MT9v	0,20	0-0,2	2
	MT10v	0,20	0-0,2	2
	MT11v	0,20	0-0,2	2

Sono stati quindi prelevati complessivamente 11 campioni in duplice aliquota relativamente ai terreni superficiali.

2.5.2 Campionamento dei Terreni Profondi

Come da Piano di campionamento dei terreni spinti fino ad una profondità compresa tra 3 m e 12 m da p.c., la raccolta di ciascuna aliquota dei terreni profondi è avvenuta selezionando in campo porzioni della matrice da più spezzoni di carota rappresentativi dell'orizzonte individuato, al fine di considerare una rappresentatività media.

Ciascuna aliquota è stata quindi posizionata su telo impermeabile in polietilene, mediante l'ausilio di mezzi manuali (spatole/palette in acciaio inox) opportunamente decontaminati tra un campionamento e il successivo, per eliminare la sua parte grossolana e procedere allo stoccaggio in contenitori in vetro di capacità pari a un chilogrammo.

Il "*Piano di Campionamento Onshore (PRT – BVS - RoW)*. Doc n°: IAL00-ERM-643-Y-TAE-1034 Rev. 01 - Marzo 2016" prevede il campionamento di terreno al punto ufficiale RoW13 nell'orizzonte 2,4-2,6. Durante le attività di campionamento su base volontaria, si è osservato che il quantitativo di materiale estratto mediante carotaggio al punto RoW13v non ha permesso la composizione di due aliquote complete in contenitori di vetro di capacità volumetrica pari a un litro. Si precisa che tale problema era stato segnalato da SHELTER-SGS prima dell'inizio delle attività.

La Tabella successiva riassume lo schema di campionamento dei Terreni profondi.



 Trans Adriatic Pipeline	TAP AG Doc. no.:	IPL00-C5577-100-Y-TAT-0001	Rev. No.:	0
 RSK SHELTER The Consulting to sustain your Business	Doc. Title:	Risultati dello studio di caratterizzazione dei suoli. Piano di Campionamento su base volontaria nell'area di costruzione del Microtunnel, strade di accesso e al punto RoW13	Page:	Pag. 12 a 79

Tabella 2-5 - Schema di campionamento dei Sondaggi

Tipologia	ID	Profondità del sondaggio (m da p.c.)	Orizzonte prelevato (m)	Campioni prelevati
Sondaggi	SB1v	12	0-1	2
	SB1v		5,5-6,5	2
	SB1v		11,5-12	2
	SB2v	12	0-1	2
	SB2v		5,5-6,5	2
	SB2v		11,5-12	2
	SB3v	12	0-1	2
	SB3v		5,5-6,5	2
	SB3v		11,5-12	2
	SB4v	7	5,5-6,5	2
	SB5v	4	0-1	2
	SB5v		1,5-2,5	2
	SB5v		3-4	2
	RoW13v	3	0-0,2	2
	RoW13v		1-1,5	2
RoW13v	2,4-2,6		2	

Sono stati quindi prelevati complessivamente 16 campioni in duplice aliquota relativamente ai terreni profondi.

2.6 CRITERI DI GESTIONE E CONSERVAZIONE DEI CAMPIONI



Tutti i campioni, stoccati in contenitori di vetro della capacità di un chilogrammo e chiusi ermeticamente, sono stati prelevati in duplice aliquota di cui una per le determinazioni analitiche del laboratorio ed una a disposizione per eventuali controanalisi.

Ciascuna aliquota è stata identificata in modo univoco mediante etichetta adesiva riportante il nome identificativo del campione, la data di prelievo, l'identificativo della matrice campionata e l'orizzonte campionato (es: MT1v_210316_SO_0_0,2) oltre ai codici interni del laboratorio SGS Italia Spa.

I campioni raccolti sono stati immediatamente stoccati in Sito all'interno di box frigo in polistirolo, in apposito spazio dedicato, lontano da fonti luminose e a temperature non superiori ai 4 °C fino al momento della consegna al laboratorio analitico.

2.7 ANALISI CHIMICHE

I 27 campioni di terreno (raccolti in duplice aliquota) sono stati sottoposti ad analisi chimiche per le determinazioni dei parametri analitici indicati nei Piani.

 Trans Adriatic Pipeline	TAP AG Doc. no.:	IPL00-C5577-100-Y-TAT-0001	Rev. No.:	0
 RSK SHELTER The Consulting to sustain your Business	Doc. Title:	Risultati dello studio di caratterizzazione dei suoli. Piano di Campionamento su base volontaria nell'area di costruzione del Microtunnel, strade di accesso e al punto RoW13	Page:	Pag. 13 a 79

La Tabella seguente riporta il set analitico e le metodiche analitiche utilizzate per la determinazione dei parametri chimici così come indicato nei Piani.



Tabella 2-6 – Set analitico

Set analitico dei terreni nell'area di costruzione del microtunnel e nel punto RoW13	
Parametro	Metodo analitico
Scheletro (2 mm)	DM 13/09/1999 GU n° 248 21/10/1999 Met II.1
Scheletro (2mm - 2cm)	DM 13/09/1999 GU n° 248 21/10/1999 Met II.3
Residuo a 105°C	DM 13/09/1999 GU n° 248 21/10/1999 Met II.2
Arsenico, Cadmio, Cobalto, Nichel, Cromo, Piombo, Rame, Zinco, Mercurio, Berillio, Vanadio, Tallio	EPA 6020B 2014
Cromo VI	EPA 7196A 1992
Idrocarburi Pesanti C>12	EPA 8015C 2007
Amianto (SEM)	DM 06/09/1994 GU n° 288 10/12/1994 All 1B
Alaclor, Aldrin, Atrazina, a-esacloroetano, b-esacloroetano, g-esacloroetano (Lindano), Clordano, DDD, DDT, DDE, Dieldrin, Endrin	EPA 8270D 2007

2.8 CONTROLLO QUALITÀ

Come previsto dai Piani, durante le attività di campionamento su base volontaria si è proceduto all'esecuzione del programma di controllo qualità al fine di verificare la precisione e l'accuratezza delle operazioni di campionamento e analisi. A tal fine si è provveduto a prelevare ed analizzare un quantitativo pari, al 10% dei campioni complessivi prelevati, di:

- Blind duplicate: due campioni identici (sia per il numero sia per la tipologia di contenitori) contrassegnati con due identificativi differenti allo scopo di verificare la precisione dei risultati delle analisi. Sono stati prelevati complessivamente 3 Blind duplicate;
- Equipment blank: campione costituito da acqua distillata con la quale è stata pulita l'attrezzatura di campionamento al fine di verificare l'accuratezza delle attività di prelievo dei campioni. Sono stati prelevati complessivamente 3 Equipment blank.

 Trans Adriatic Pipeline	TAP AG Doc. no.:	IPL00-C5577-100-Y-TAT-0001	Rev. No.:	0
	Doc. Title:	Risultati dello studio di caratterizzazione dei suoli. Piano di Campionamento su base volontaria nell'area di costruzione del Microtunnel, strade di accesso e al punto RoW13	Page:	Pag. 14 a 79

3. RISULTATI DELLE INDAGINI

La seguente sezione propone una definizione dei caratteri principali della matrice ambientale campionata, tramite l'analisi dei dati ottenuti mediante le indagini di campo e di laboratorio. Esso fornisce inoltre una chiara rappresentazione grafica e tabellare dei risultati elaborati e consultabili agli Allegati A-E.

3.1 GEOLOGIA LOCALE

Le stratigrafie ricavate dalla realizzazione dei sondaggi nell'area di studio rivelano un terreno di copertura dello spessore variabile da 0,2m a 0,6m da p.c. costituito da sabbia debolmente ghiaiosa di colore marrone rossastro (sondaggi SB1v, SB2v e SB3v) e sabbia debolmente limosa di colore marrone rossastro (sondaggi SB4v, SB5v e RoW13v).

Al di sotto del primo orizzonte rappresentato dal terreno di copertura, il secondo orizzonte è costituito principalmente da Calcarenite a grana medio-grossa, poco cementata tanto da assumere la consistenza di sabbia sciolta di colore biancastro. In tale orizzonte sono intercalati pochi e piccoli livelli cementati di spessore 3 – 5 cm ed alcuni livelli a grana fina.

Nel solo punto di indagine SB4v, al di sotto del terreno di copertura si è osservato un livello di spessore pari a 0,3m costituito da Calcarenite a grana medio-grossa, poco cementata tanto da assumere l'aspetto di sabbia grossolana e colore rosa. L'orizzonte successivo, compreso tra la profondità di 0,7m da p.c. e fondo scavo (7m da p.c.) coincide con quello sopradescritto per tutti gli altri sondaggi.



Le stratigrafie dei sondaggi realizzati nel corso delle indagini suggeriscono una correlazione col con la formazione denominata "Calcarenite del Salento" e confermano le caratteristiche geologiche descritte negli studi geotecnici e geofisici allegati ai Piani.

Per l'osservazione grafica di dettaglio delle stratigrafie dei sondaggi eseguiti si rimanda all'Allegato D ed E.

3.2 RISULTATI DELLE ANALISI CHIMICHE DEI TERRENI

Considerata la destinazione d'uso delle aree di studio, i risultati analitici delle analisi del terreno sono stati confrontati con le Concentrazioni Soglia di Contaminazione (CSC) per Siti ad uso Verde pubblico o privato (cfr. D.Lgs. 152/06, Parte IV, Titolo V - Allegato 5, Tabella 1, Colonna A).

Tutte le risultanze analitiche sono riportate in forma tabellare all'Allegato B, i Rapporti di Prova delle analisi eseguite da SGS su tutti i campioni sono riportati all'Allegato C.

 Trans Adriatic Pipeline	TAP AG Doc. no.:	IPL00-C5577-100-Y-TAT-0001	Rev. No.:	0
	Doc. Title:	Risultati dello studio di caratterizzazione dei suoli. Piano di Campionamento su base volontaria nell'area di costruzione del Microtunnel, strade di accesso e al punto RoW13	Page:	Pag. 15 a 79

3.2.1 Metalli

I valori di concentrazione dei metalli (Arsenico, Cadmio, Cobalto, Nichel, Cromo, Piombo, Rame, Zinco, Mercurio, Berillio, Vanadio, Tallio) rilevati nei campioni di suolo risultano tutti inferiori alle CSC previste dal D. Lgs. 152/06 parte IV, titolo V, Allegato 5 tab. 1/A per Siti ad uso Verde pubblico o privato mentre il Tallio è risultato in alcuni casi uguale a detta CSC (pari a 1 mg/kg).

In alcuni campioni, le concentrazioni ottenute sono risultate inferiore anche al limite di rapportaggio del metodo analitico utilizzato.

3.2.2 Cromo VI

Relativamente al parametro Cromo VI, le concentrazioni rilevate nei campioni di suolo risultano inferiori alle CSC previste dal D. Lgs. 152/06 parte IV, titolo V, Allegato 5 tab. 1/A per Siti ad uso Verde pubblico o privato.

3.2.3 Idrocarburi Pesanti C>12

Relativamente agli Idrocarburi Pesanti C>12, le concentrazioni rilevate nei campioni di suolo risultano inferiori alle CSC previste dal D. Lgs. 152/06 parte IV, titolo V, Allegato 5 tab. 1/A per Siti ad uso Verde pubblico o privato.



In alcuni campioni, le concentrazioni ottenute sono risultate inferiore anche al limite di rapportaggio del metodo analitico utilizzato.

3.2.4 Amianto

Le concentrazioni di Amianto rilevante nei campioni di suolo risultano sempre inferiore al limite di rapportaggio del metodo analitico utilizzato, dunque inferiori alle CSC previste dal D. Lgs. 152/06 parte IV, titolo V, Allegato 5 tab. 1/A per Siti ad uso Verde pubblico o privato.

3.2.5 Pesticidi

Le concentrazioni di pesticidi (Alaclor, Aldrin, Atrazina, a-esacloroesano, b-esacloroesano, g-esacloroesano (Lindano), Clordano, DDD, DDT, DDE, Dieldrin, Endrin) rilevate nei campioni di suolo risultano sempre inferiore al limite di rapportaggio del metodo analitico utilizzato, dunque inferiori alle CSC previste dal D. Lgs. 152/06 parte IV, titolo V, Allegato 5 tab. 1/A per Siti ad uso Verde pubblico o privato.

 Trans Adriatic Pipeline	TAP AG Doc. no.:	IPL00-C5577-100-Y-TAT-0001	Rev. No.:	0
	Doc. Title:	Risultati dello studio di caratterizzazione dei suoli. Piano di Campionamento su base volontaria nell'area di costruzione del Microtunnel, strade di accesso e al punto RoW13	Page:	Pag. 16 a 79

4. CONCLUSIONI

Le attività di campionamento di terreno eseguite su base volontaria sono state condotte nel periodo intercorso tra il 21 Marzo 2016 e il 22 Marzo 2016 da SHELTER Srl – RSK, secondo le indicazioni fornite da TAP, contenute nei Piani e come da Comunicazione Edilizia Libera del 18 Marzo 2016, presso l'area di Cantiere Temporaneo del Microtunnel (MT-WS), strade di accesso e presso il punto RoW13 lungo la Pista di Lavoro.



Le modalità campionamento ed analisi dei terreni sono state inoltre condotte sulla base dei seguenti Piani:

- *Piano di Campionamento Onshore (PRT – BVS - RoW)*. Doc n°: IAL00-ERM-643-Y-TAE-1034 Rev. 01 - Marzo 2016;
- *Piano di Campionamento dell'Area di Costruzione del Microtunnel*. Doc n°: IAL00-ERM-643-Y-TAE-1031 Rev. 01 - Marzo 2016.

L'articolazione delle attività di campionamento si è altresì basata sulle indicazioni ricevute durante il sopralluogo preliminare del 22 Febbraio (presenti TAP, SHELTER, SGS Italia Spa e Trivelsonda). Tali indicazioni, ricevute da TAP, prevedevano l'esecuzione delle indagini in punti di campionamento prossimi a quelli previsti dai Piani di Campionamento sopra riportati e in corso di valutazione da parte di ISPRA/ARPA. Suddette indagini non sono localizzate nelle posizioni identificate nei Piani, ma collocate in posizioni leggermente differenti (1-2m dalle postazioni dichiarate nei Piani) al fine di non interferire con gli stessi nel caso in cui l'Autorità chieda l'esecuzione di ulteriori campagne di indagine.

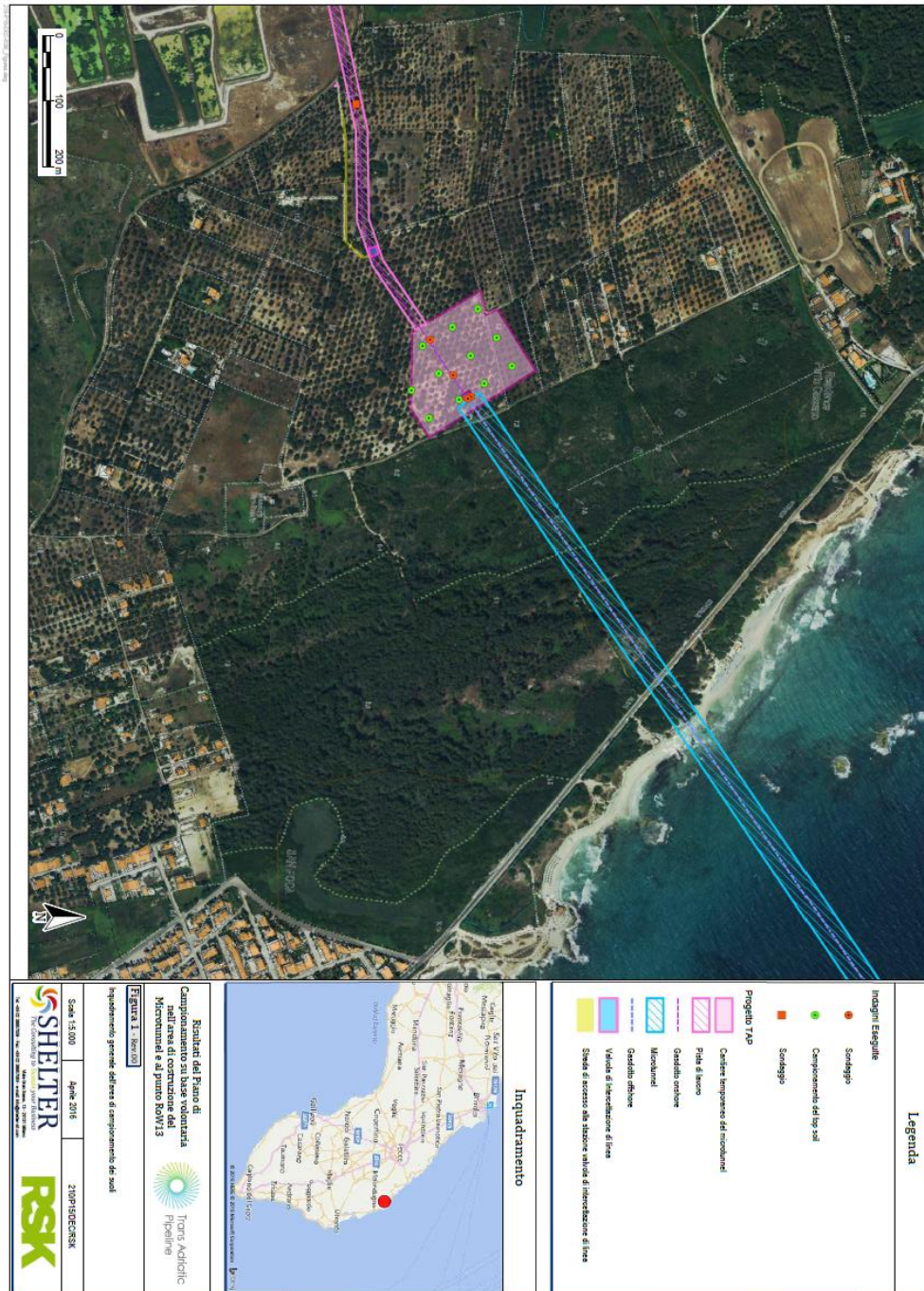
Le attività svolte, che hanno comportato la realizzazione di 6 sondaggi e 11 Top Soil e l'esecuzione di analisi su 27 campioni di terreno, hanno evidenziato quanto segue:

- Il primo sottosuolo dell'area di studio, che risulta coperto da un terreno costituito da sabbia debolmente ghiaiosa o limosa di colore marrone, è costituito principalmente da Calcarenite a grana medio-grossa, poco cementata tanto da assumere l'aspetto di sabbia grossolana e colore biancastro. In tale orizzonte sono intercalati pochi e piccoli livelli cementati di spessore 3 – 5 cm ed alcuni livelli a grana fina. Le stratigrafie dei sondaggi realizzati nel corso delle indagini suggeriscono una correlazione con la formazione denominata "Calcarenite del Salento" confermare le caratteristiche geologiche descritte negli studi geotecnici e geofisici allegati ai Piani;
- Per ciò che attiene la matrice suolo e sottosuolo, dalle indagini non emergono superamenti delle CSC relativamente ai Metalli, Cromo IV, Idrocarburi Pesanti C>12, Amianto e pesticidi ricercati.

 Trans Adriatic Pipeline	TAP AG Doc. no.: IPL00-C5577-100-Y-TAT-0001	Rev. No.: 0
	Doc. Title: Risultati dello studio di caratterizzazione dei suoli. Piano di Campionamento su base volontaria nell'area di costruzione del Microtunnel, strade di accesso e al punto RoW13	Page: Pag. 17 a 79

ALLEGATO A - ELABORATI GRAFICI

Figura 1 - Inquadramento generale dell'area di campionamento dei suoli;





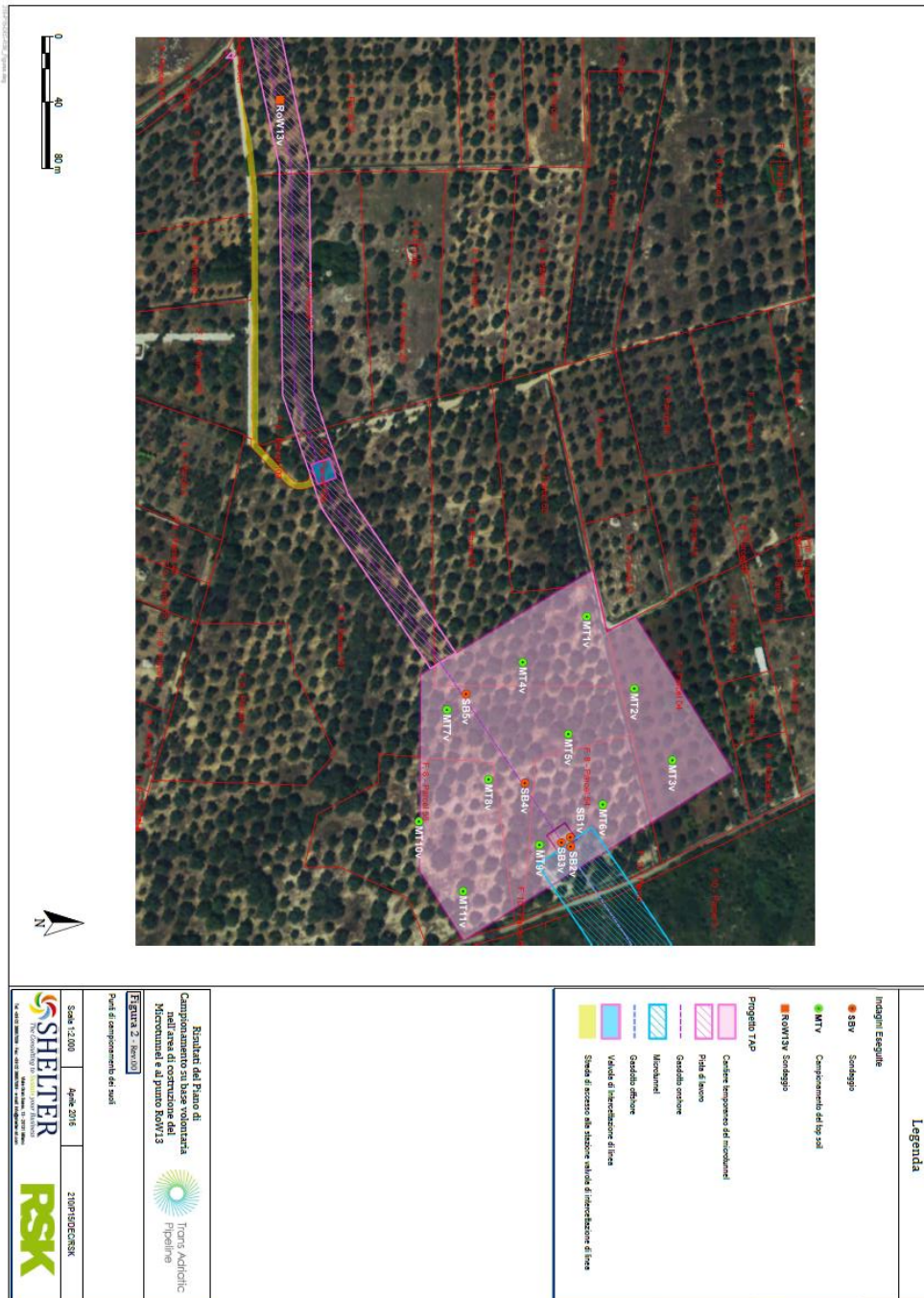


 Trans Adriatic Pipeline	TAP AG Doc. no.: IPL00-C5577-100-Y-TAT-0001	Rev. No.: 0
	Doc. Title: Risultati dello studio di caratterizzazione dei suoli. Piano di Campionamento su base volontaria nell'area di costruzione del Microtunnel, strade di accesso e al punto RoW13	Page: Pag. 18 a 79

Figura 2 - Punti di campionamento dei suoli;



	TAP AG Doc. no.:	IPL00-C5577-100-Y-TAT-0001	Rev. No.:	0
	Doc. Title:	Risultati dello studio di caratterizzazione dei suoli. Piano di Campionamento su base volontaria nell'area di costruzione del Microtunnel, strade di accesso e al punto RoW13	Page:	Pag. 19 a 79

ALLEGATO B - RISULTATI ANALITICI TERRENI



Tabelle

Allegato B

Risultati Analitici Terreni - Tabelle

No Accettazione No Rapporti Sigla Proveniente da: Microtunnel Access Area, Municipality of Melendugno (LE) Mod. di Campionamento: Estratto da ns. personale - Scavo Rapp. Data	Metodo	Unita Misura	Limite di Rapporaggio	colonna A		colonna B		PD16-01004 MTW_210316_SO_0_0.2	PD16-01004 MTW_220316_SO_0_0.2	PD16-01004 MTW_220316_SO_0_0.2	PD16-01004 MTW_210316_SO_0_0.2
				Tabella 1-All. 5	Tabella 1-All. 5	Tabella 1-All. 5	Tabella 1-All. 5				
SGS											
	Schedario	g/kg	1	-	-	-	220	129	180	41	
	Su campione secco all'aria	g/kg	1	-	-	220	129	180	41		
	Schedario (2 mm) (frazione <2 mm)	g/kg	1	-	-	220	129	180	41		
	Schedario (0,25 mm) (frazione <0,25 mm)	g/kg	1	-	-	220	129	180	41		
	Schedario (0,075 mm) (frazione <0,075 mm)	g/kg	1	-	-	220	129	180	41		
	Schedario (0,025 mm) (frazione <0,025 mm)	g/kg	1	-	-	220	129	180	41		
	Residuo a 105°C	%	0,1	-	-	82,7	86,1	88,3	86,6		
	Su campo, secco all'aria (frazione < 2mm) dati espressi sulla totalità del materiale secco < 2 mm (105°C) comprensiva dello schedario	%	0,2	2	2	<0,1	<0,2	<0,2	<0,1		
	Cromo VI	mg/kg	1	2	15	<0,1	<0,2	<0,2	1		
	Cromo esavalente (Cr VI)	mg/kg	0,2	2	15	<0,2	<0,2	<0,2	N.A.		
	Metalli										
	Arsenico	mg/kg	1	20	50	0,2	0,3	0,2	0,2		
	Bario	mg/kg	0,1	2	15	0,1	0,1	0,1	0,1		
	Cadmio	mg/kg	0,1	2	15	0,1	0,1	0,1	0,1		
	Cobalto	mg/kg	0,1	20	250	2,6	2,3	2,1	3,9		
	Cromo	mg/kg	1	150	800	26	21	27	38		
	Mercurio	mg/kg	0,1	1	5	<0,1	<0,1	<0,1	<0,1		
	Nichel	mg/kg	1	120	500	7	6	13	12		
	Piombo	mg/kg	1	100	1000	8	8	10	10		
	Rame	mg/kg	1	120	600	8	8	10	17		
	Vanadio	mg/kg	0,1	1	10	0,8	0,8	0,8	0,6		
	Zinco	mg/kg	5	150	1500	17	11	15	17		
	Idrocarburi Pesanti C<12	mg/kg	5	50	750	17	6	9	5		
	Ammiolo (SEM)	mg/kg	100	1000	1000	<100	<100	<100	<100		
	S. V.O.C.										
	Aldeidi	mg/kg	0,01	0,01	1	<0,01	<0,01	<0,01	<0,01		
	Aldini	mg/kg	0,01	0,01	0,1	<0,01	<0,01	<0,01	<0,01		
	Azucina	mg/kg	0,01	0,01	1	<0,01	<0,01	<0,01	<0,01		
	Alceni	mg/kg	0,01	0,01	0,1	<0,01	<0,01	<0,01	<0,01		
	Alceni aromatici	mg/kg	0,01	0,01	0,1	<0,01	<0,01	<0,01	<0,01		
	Alceni alifatici	mg/kg	0,01	0,01	0,1	<0,01	<0,01	<0,01	<0,01		
	Alceni alifatici saturati	mg/kg	0,01	0,01	0,1	<0,01	<0,01	<0,01	<0,01		
	Alceni alifatici insaturi	mg/kg	0,01	0,01	0,1	<0,01	<0,01	<0,01	<0,01		
	Alceni alifatici saturati e insaturi	mg/kg	0,01	0,01	0,1	<0,01	<0,01	<0,01	<0,01		
	Alceni alifatici saturati e insaturi (Lindano)	mg/kg	0,01	0,01	0,1	<0,01	<0,01	<0,01	<0,01		
	Alceni alifatici saturati e insaturi (DDE, DDT, DDE)	mg/kg	0,01	0,01	0,1	<0,01	<0,01	<0,01	<0,01		
	Alceni alifatici saturati e insaturi (Dieldrin)	mg/kg	0,01	0,01	0,1	<0,01	<0,01	<0,01	<0,01		
	Alceni alifatici saturati e insaturi (Erdin)	mg/kg	0,01	0,01	2	<0,01	<0,01	<0,01	<0,01		

TAP AG
Risultati del Piano di Campionamento su base volontaria nell'area di costruzione del Microtunnel e al punto RoW13

	TAP AG Doc. no.:	IPL00-C5577-100-Y-TAT-0001	Rev. No.:	0
		Doc. Title:	Risultati dello studio di caratterizzazione dei suoli. Piano di Campionamento su base volontaria nell'area di costruzione del Microtunnel, strade di accesso e al punto RoW13	Page:

SGS

Titolo V della
parte IV del D.Lgs 152/06
All.5 parte Quarta

Risultati del Piano di Campionamento su base volontaria
nell'area di costruzione del Microtunnel e al punto RoW13



TAP AG


No Accettazione
No Rapporti
Stigla
Proveniente da: Microtunnel access Area, Municipality of Melendugno (LE)
Mod. di Campionamento: Effettuato da ns. personale - Scario
Prelevato il
Rapp Data

Metodo	Unità Misura	Limite di Rapporto	colonna A Tabella 1-All. 5	colonna B Tabella 1-All. 5	21/3/2016	22/3/2016	21/3/2016	21/3/2016
Scheletro								
Su campione secco all'aria								
Scheletro (2 mm)	DM 1306/1998 GU n°	1	-	-	49	192	108	193
Su camp. secco all'aria (frazione <2 cm)	DM 1306/1998 GU n°	1	-	-	49	192	108	193
Scheletro (2mm - 20m)	DM 1306/1998 GU n°	1	-	-	49	192	108	193
Su campione fal quale (frazione < 2 mm)	DM 1306/1998 GU n° 2	0,1	-	-	88	85,9	87,3	85,7
Residuo a 105°C	ISO 3060A, 1998 + EPA mg/kg	1	2	15	<1	<1	1	<1
Su camp. secco all'aria (frazione < 2 mm) dati espressi sulla totalità dei materiali secchi < 2 cm (105°C) comprensiva dello scheletro	ISO 15192:2010	0,2	2	15	N.A.	N.A.	N.A.	<0,2
Cromo VI								
Cromo esavalente (Cr VI)								
Metalli								
Arsenico	EPA 80208 2014	1	20	50	4	2	3	2
Berillio	EPA 80208 2014	0,1	2	10	1,3	0,5	0,7	0,7
Cadmio	EPA 80208 2014	0,1	2	15	0,1	0,1	0,1	0,1
Cobalto	EPA 80208 2014	0,1	20	250	2,8	1	2	1,8
Cromo	EPA 80208 2014	1	150	800	36	23	27	24
Mercurio	EPA 80208 2014	0,1	5	5	<0,1	<0,1	<0,1	<0,1
Nichel	EPA 80208 2014	1	120	500	9	6	6	5
Piombo	EPA 80208 2014	1	1000	1000	13	10	8	8
Rame	EPA 80208 2014	1	120	600	42	28	11	39
Tallio	EPA 80208 2014	0,1	1	10	0,8	1	0,8	0,5
Vanadio	EPA 80208 2014	1	90	250	12	12	16	13
Zinco	EPA 80208 2014	5	150	1500	22	7	11	10
Idrocarburi Pesanti C>12	EPA 8015C 2007	5	50	750	16	9	11	7
Ammiolo (SEM)	DM 08/06/1994 GU n°	100	1000	1000	<100	<100	<100	<100
S.V.O.C.								
Aldeidi	EPA 82700 2007	0,01	0,01	1	<0,01	<0,01	<0,01	<0,01
Aldini	EPA 82700 2007	0,01	0,01	0,1	<0,01	<0,01	<0,01	<0,01
Atrazina	EPA 82700 2007	0,01	0,01	1	<0,01	<0,01	<0,01	<0,01
alfa-BHC	EPA 82700 2007	0,01	0,01	0,1	<0,01	<0,01	<0,01	<0,01
beta-BHC	EPA 82700 2007	0,01	0,01	0,5	<0,01	<0,01	<0,01	<0,01
gamma-BHC (lindano)	EPA 82700 2007	0,01	0,01	0,5	<0,01	<0,01	<0,01	<0,01
Clordano	EPA 82700 2007	0,01	0,01	0,1	<0,01	<0,01	<0,01	<0,01
DDD, DDT, DDE	EPA 82700 2007	0,01	0,01	0,1	<0,01	<0,01	<0,01	<0,01
Dieldrin	EPA 82700 2007	0,01	0,01	0,1	<0,01	<0,01	<0,01	<0,01
Endrin	EPA 82700 2007	0,01	0,01	2	<0,01	<0,01	<0,01	<0,01

Allegato B

Risultati Analitici Terreni - Tabelle

	TAP AG Doc. no.:	IPL00-C5577-100-Y-TAT-0001	Rev. No.:	0
	Doc. Title:	Risultati dello studio di caratterizzazione dei suoli. Piano di Campionamento su base volontaria nell'area di costruzione del Microtunnel, strade di accesso e al punto RoW13	Page:	Pag. 21 a 79





TAP AG
Risultati del Piano di Campionamento su base volontaria nell'area di costruzione del Microtunnel e al punto RoW13

titolo V della parte IV del D.Lgs 152/06 All. 5 parte Quarta

Metodo	Unità Misura	Limite di Rapporto	colonna A Tabella 1-All. 5	colonna B Tabella 1-All. 5	colonna C Tabella 1-All. 5	colonna D Tabella 1-All. 5	colonna E Tabella 1-All. 5
Su campione secco all'aria							
Schieletro (2mm)	DM 1300/1000 GU n°	1	-	-	36	208	76
Su camp. secco all'aria (frazione <2 cm)	DM 1300/1000 GU n°	1	-	-	36	208	76
Schieletro (2mm - 20m)	DM 1300/1000 GU n°	1	-	-	36	208	76
Su campione fal quale (frazione < 2 mm)	DM 1300/1000 GU n° 2	0,1	-	-	85,0	88,5	88,7
Residuo a 105°C	DM 1300/1000 GU n° 2	0,1	-	-	85,0	88,5	88,7
Su camp. secco all'aria (frazione < 2 mm) dati espressi sulla totalità dei materiali secchi < 2 cm (105°C) comprensiva dello schieletro	EPA 3060A, 1996 + EPA mg/kg	1	2	15	1	1	<1
Cromo VI	ISO 15192:2010 mg/kg	0,2	2	15	7	N.A.	N.A.
Cromo esavalente (Cr VI)							
Metalli							
Arsenico	EPA 6020B 2014 mg/kg	1	20	50	5	2	<1
Berillio	EPA 6020B 2014 mg/kg	0,1	2	10	1,4	0,6	0,1
Cadmio	EPA 6020B 2014 mg/kg	0,1	2	15	0,1	<0,1	<0,1
Cobalto	EPA 6020B 2014 mg/kg	0,1	20	250	3,7	1,5	0,8
Cromo	EPA 6020B 2014 mg/kg	1	150	800	37	18	12
Mercurio	EPA 6020B 2014 mg/kg	0,1	5	5	<0,1	<0,1	<0,1
Nichel	EPA 6020B 2014 mg/kg	1	120	500	13	5	2
Piombo	EPA 6020B 2014 mg/kg	1	100	1000	7	7	2
Rame	EPA 6020B 2014 mg/kg	1	120	600	11	11	2
Tallio	EPA 6020B 2014 mg/kg	0,1	1	10	0,5	0,5	1
Vanadio	EPA 6020B 2014 mg/kg	1	90	250	21	13	3
Zinco	EPA 6020B 2014 mg/kg	5	150	1500	15	6	3
Idrocarburi Pesanti C>12	EPA 8015C 2007 mg/kg	50	50	750	7	9	<5
Amlianto (SEM)	DM 08/06/1994 GU n° S.V.O.C.	100	1000	1000	9	10	34
Alaador	EPA 8270D 2007 mg/kg	0,01	0,01	1	<0,01	<0,01	<0,01
Aldrin	EPA 8270D 2007 mg/kg	0,01	0,01	0,1	<0,01	<0,01	<0,01
Atrazina	EPA 8270D 2007 mg/kg	0,01	0,01	1	<0,01	<0,01	<0,01
alfa-BHC	EPA 8270D 2007 mg/kg	0,01	0,01	0,1	<0,01	<0,01	<0,01
beta-BHC	EPA 8270D 2007 mg/kg	0,01	0,01	0,1	<0,01	<0,01	<0,01
gamma-BHC (Lindano)	EPA 8270D 2007 mg/kg	0,01	0,01	0,5	<0,01	<0,01	<0,01
Clordano	EPA 8270D 2007 mg/kg	0,01	0,01	0,1	<0,01	<0,01	<0,01
DDD, DDT, DDE	EPA 8270D 2007 mg/kg	0,01	0,01	0,1	<0,01	<0,01	<0,01
Dieldrin	EPA 8270D 2007 mg/kg	0,01	0,01	0,1	<0,01	<0,01	<0,01
Endrin	EPA 8270D 2007 mg/kg	0,01	0,01	2	<0,01	<0,01	<0,01

Allegato B

Risultati Analitici Terreni – Tabelle

	TAP AG Doc. no.:	IPL00-C5577-100-Y-TAT-0001	Rev. No.:	0
		Doc. Title:	Risultati dello studio di caratterizzazione dei suoli. Piano di Campionamento su base volontaria nell'area di costruzione del Microtunnel, strade di accesso e al punto RoW13	Page:

TAP AG

Risultati del Piano di Campionamento su base volontaria nell'area di costruzione del Microtunnel e al punto RoW13





No Accettazione
No Rapport
Sigla
Proveniente da: Microtunnel access Area, Municipality of Mandelupnje (LE)
Mod di Campionamento: Effettuato da ns. personale - Scarnio
Prelevato il
Rapp Data

titolo V della
parte IV del D.Lgs 152/06
All.5 parte Quarta
colonna A
colonna B
Rapporto Tabella 1-All. 5 Tabella 1-All. 5

Metodo	Unità Misura	Limite di Rapporto	colonna A	colonna B	PD16-01004	PD16-01004	PD16-01004	PD16-01004
Schieletro								
Su campione secco all'aria								
Schieletro (2 mm)	DM 1306/1999 GU n°	g/kg	1	-	128	21	74	5
Su camp. secco all'aria (frazione <2 cm)	DM 1306/1999 GU n°	g/kg	1	-	99	21	74	5
Schieletro (2mm - 2cm)	DM 1306/1999 GU n°	g/kg	1	-	76,3	82,2	90,2	80,9
Su campione fal quale (frazione < 2 mm)	DM 1306/1999 GU n° 2	%	0,1	-	<1	<1	<1	<1
Residuo a 105°C	DM 1306/1999 GU n° 2	%	0,1	-	<1	<1	<1	<1
Su camp. secco all'aria (frazione < 2 mm) dati espressi sulla totalità dei materiali secchi < 2 cm (105°C) comprensiva dello schieletro	EPA 3060A 1996 + EPA mg/kg	mg/kg	1	2	15	15	15	15
Cromo VI	ISO 15192: 2010	mg/kg	0,2	2	15	N.A.	N.A.	N.A.
Cromo esavalente (Cr VI)	ISO 15192: 2010	mg/kg	0,2	2	15	N.A.	N.A.	N.A.
Mercurio	EPA 80208 2014	mg/kg	1	20	<1	<1	<1	<1
Nichel	EPA 80208 2014	mg/kg	1	20	<1	<1	<1	<1
Piombo	EPA 80208 2014	mg/kg	1	10	<1	<1	<1	<1
Rame	EPA 80208 2014	mg/kg	1	120	<1	<1	<1	<1
Tallio	EPA 80208 2014	mg/kg	1	10	0,2	1	1	0,1
Zinco	EPA 80208 2014	mg/kg	5	150	3	2	5	2
Idrocarburi Pesanti C>12	EPA 8015C 2007	mg/kg	5	50	7	5	7	5
Ambiano (SEM)	DM 06/06/1994 GU n°	mg/kg	100	1000	5	16	16	5
S.V.O.C.					<100	<100	<100	<100
Aladoc	EPA 8270D 2007	mg/kg	0,01	0,01	<0,01	<0,01	<0,01	<0,01
Aldin	EPA 8270D 2007	mg/kg	0,01	0,01	<0,01	<0,01	<0,01	<0,01
Atrazina	EPA 8270D 2007	mg/kg	0,01	0,01	<0,01	<0,01	<0,01	<0,01
alfa-BHC	EPA 8270D 2007	mg/kg	0,01	0,01	<0,01	<0,01	<0,01	<0,01
beta-BHC	EPA 8270D 2007	mg/kg	0,01	0,01	<0,01	<0,01	<0,01	<0,01
gamma-BHC (lindano)	EPA 8270D 2007	mg/kg	0,01	0,01	<0,01	<0,01	<0,01	<0,01
Clordano	EPA 8270D 2007	mg/kg	0,01	0,01	<0,01	<0,01	<0,01	<0,01
DDD, DDT, DDE	EPA 8270D 2007	mg/kg	0,01	0,01	<0,01	<0,01	<0,01	<0,01
Dieldrin	EPA 8270D 2007	mg/kg	0,01	0,01	<0,01	<0,01	<0,01	<0,01
Endrin	EPA 8270D 2007	mg/kg	0,01	0,01	<0,01	<0,01	<0,01	<0,01

Allegato B

Risultati Analitici Terreni - Tabelle

	TAP AG Doc. no.:	IPL00-C5577-100-Y-TAT-0001	Rev. No.:	0
		Doc. Title:	Risultati dello studio di caratterizzazione dei suoli. Piano di Campionamento su base volontaria nell'area di costruzione del Microtunnel, strade di accesso e al punto RoW13	Page:

TAP AG

Risultati del Piano di Campionamento su base volontaria nell'area di costruzione del Microtunnel e al punto RoW13





No Accettazione
No Rapporto
Sigla
Proveniente da: Microtunnel access Area, Municipality of Mandelupnje (LE)
Mod di Campionamento: Effettuato da ns. personale - Scario
Prelevato il
Rapp Data

titolo V della
parte IV del D.Lgs 152/06
All.5 parte Quarta
colonna A
colonna B
Rapporto Tabella 1-All. 5 Tabella 1-All. 5

Metodo	Unità Misura	Limite di Rapporto	colonna A	colonna B	PD16-01004	PD16-01004	PD16-01004	PD16-01004
Schieletro								
Su campione secco all'aria								
Schieletro (2 mm)	DM 1306/1999 GU n°	g/kg	1	-	42	106	43	26
Su camp. secco all'aria (frazione <2 mm)	DM 1306/1999 GU n°	g/kg	1	-	42	106	43	26
Schieletro (2mm - 20m)	DM 1306/1999 GU n°	g/kg	1	-	42	106	43	26
Su campione fal quale (frazione < 2 mm)	DM 1306/1999 GU n° 2	%	0,1	-	83,3	88,2	77,1	88,1
Residuo a 105°C	DM 1306/1999 GU n° 2	%	0,1	-	83,3	88,2	77,1	88,1
Su camp. secco all'aria (frazione < 2 mm) dati espressi sulla totalità dei materiali secchi < 2 cm (105°C) comprensiva dello schieletro	EPA 3060A 1996 + EPA mg/kg	mg/kg	1	2	15	15	15	15
Cromo VI	ISO 15182 2010	mg/kg	0,2	2	15	15	15	15
Cromo esavalente (Cr VI)	ISO 15182 2010	mg/kg	0,2	2	15	15	15	15
Metallo								
Arsenico	EPA 80208 2014	mg/kg	1	20	<1	<1	<1	<1
Berillio	EPA 80208 2014	mg/kg	0,1	2	<0,1	<0,1	<0,1	<0,1
Cadmio	EPA 80208 2014	mg/kg	0,1	2	<0,1	0,1	<0,1	<0,1
Cobalto	EPA 80208 2014	mg/kg	0,1	20	<0,1	<0,1	<0,1	<0,1
Cromo	EPA 80208 2014	mg/kg	1	150	10	12	12	11
Mercurio	EPA 80208 2014	mg/kg	0,1	5	<0,1	<0,1	<0,1	<0,1
Nichel	EPA 80208 2014	mg/kg	1	120	1	2	1	2
Piombo	EPA 80208 2014	mg/kg	1	1000	<1	7	<1	<1
Rame	EPA 80208 2014	mg/kg	1	120	1	8	<1	<1
Tallio	EPA 80208 2014	mg/kg	0,1	10	<0,1	0,7	<0,1	<0,1
Vanadio	EPA 80208 2014	mg/kg	1	90	2	4	3	2
Zinco	EPA 80208 2014	mg/kg	5	150	<5	<5	<5	<5
Idrocarburi Pesanti C>12	EPA 8015C 2007	mg/kg	5	750	5	6	<5	<5
Amlanto (SEM)	DM 06106/1994 GU n°	mg/kg	100	1000	<100	<100	<100	<100
S.V.O.C.								
Aladoc	EPA 8270D 2007	mg/kg	0,01	0,01	<0,01	<0,01	<0,01	<0,01
Aldin	EPA 8270D 2007	mg/kg	0,01	0,01	<0,01	<0,01	<0,01	<0,01
Atrazina	EPA 8270D 2007	mg/kg	0,01	0,01	<0,01	<0,01	<0,01	<0,01
alfa-BHC	EPA 8270D 2007	mg/kg	0,01	0,01	<0,01	<0,01	<0,01	<0,01
beta-BHC	EPA 8270D 2007	mg/kg	0,01	0,01	<0,01	<0,01	<0,01	<0,01
gamma-BHC (lindano)	EPA 8270D 2007	mg/kg	0,01	0,01	<0,01	<0,01	<0,01	<0,01
Clordano	EPA 8270D 2007	mg/kg	0,01	0,01	<0,01	<0,01	<0,01	<0,01
DDD, DDT, DDE	EPA 8270D 2007	mg/kg	0,01	0,01	<0,01	<0,01	<0,01	<0,01
Dieldrin	EPA 8270D 2007	mg/kg	0,01	0,01	<0,01	<0,01	<0,01	<0,01
Endrin	EPA 8270D 2007	mg/kg	0,01	0,01	<0,01	<0,01	<0,01	<0,01

Allegato B

Risultati Analitici Terreni - Tabelle

	TAP AG Doc. no.:	IPL00-C5577-100-Y-TAT-0001	Rev. No.:	0
	Doc. Title:	Risultati dello studio di caratterizzazione dei suoli. Piano di Campionamento su base volontaria nell'area di costruzione del Microtunnel, strade di accesso e al punto RoW13	Page:	Pag. 24 a 79

TAP AG

Risultati del Piano di Campionamento su base volontaria nell'area di costruzione del Microtunnel e al punto RoW13



No Accettazione
 No Rapporto
 Stigla
 Proveniente da: Microtunnel access Area, Municipality of Manduglio (LE)
 Mod. di Campionamento: Effettuato da ns. personale - Scario
 Prelevato il
 Rapp Data



titolo V della
 parte IV del DLgs 152/06
 All.5 parte Quarta

Metodo Unità Misura Limite di colonna A colonna B
 Rapporto Tabella 1-All. 5 Tabella 1-All. 5

Metodo	Unità Misura	Limite di Rapporto	colonna A Tabella 1-All. 5	colonna B Tabella 1-All. 5	PD16-01/004	PD16-01/004	PD16-01/004	PD16-01/004
Scheletro	g/Kg	1	-	-	161	80	78	154
Su campione secco all'aria								
Scheletro (2 mm)	DM 1306/1999 GU n°	1	-	-	161	80	78	154
Su camp. secco all'aria (frazione <2 cm)	DM 1306/1999 GU n°	1	-	-	161	80	78	154
Scheletro (2mm - 2cm)	DM 1306/1999 GU n°	1	-	-	161	80	78	154
Su campione fal quale (frazione < 2 mm)	DM 1306/1999 GU n° 2.	0,1	-	-	79	88,2	89,3	83,9
Residuo a 105°C	EPA 3060A, 1996 + EPA mg/kg	1	2	15	<1	<2	<1	<1
Su camp. secco all'aria (frazione < 2 mm) dati espressi sulla totalità dei materiali secchi < 2 cm (105°C) compresenza dello scheletro	ISO 15192: 2010	0,2	2	15	N.A.	<2	N.A.	N.A.
Cromo VI	mg/kg	1	2	15	<1	<2	<1	<1
Cromo esavalente (Cr VI)	mg/kg	0,2	2	15	N.A.	<2	N.A.	N.A.
Metalli								
Arsenico	EPA 80208 2014	1	20	50	<1	1	<1	<1
Berillio	EPA 80208 2014	0,1	2	10	<0,1	0,3	<0,1	<0,1
Cadmio	EPA 80208 2014	0,1	2	15	<0,1	<0,1	<0,1	<0,1
Cobalto	EPA 80208 2014	0,1	20	250	0,3	0,8	0,2	0,1
Cromo	EPA 80208 2014	1	150	800	10	15	9	9
Mercurio	EPA 80208 2014	0,1	1	5	<0,1	<0,1	<0,1	<0,1
Nichel	EPA 80208 2014	1	120	500	1	2	1	2
Piombo	EPA 80208 2014	1	100	1000	<1	3	<1	<1
Rame	EPA 80208 2014	1	120	600	<1	3	<1	<1
Tallio	EPA 80208 2014	0,1	1	10	0,2	12	<0,1	<0,1
Vanadio	EPA 80208 2014	1	90	250	2	6	2	2
Zinco	EPA 80208 2014	5	150	1500	<5	7	<5	<5
Idrocarburi Pesanti C>12	EPA 8015C 2007	5	50	750	<5	9	6	5
Amtiano (SEM)	DM 06/06/1994 GU n°	100	1000	1000	<100	<100	<100	<100
S.V.O.C.								
Aladior	EPA 8270D 2007	0,01	0,01	1	<0,01	<0,01	<0,01	<0,01
Aldrin	EPA 8270D 2007	0,01	0,01	0,1	<0,01	<0,01	<0,01	<0,01
Atrazina	EPA 8270D 2007	0,01	0,01	1	<0,01	<0,01	<0,01	<0,01
beta-BHC	EPA 8270D 2007	0,01	0,01	0,1	<0,01	<0,01	<0,01	<0,01
gamma-BHC (lindano)	EPA 8270D 2007	0,01	0,01	0,5	<0,01	<0,01	<0,01	<0,01
Clordano	EPA 8270D 2007	0,01	0,01	0,1	<0,01	<0,01	<0,01	<0,01
DDD, DDT, DDE	EPA 8270D 2007	0,01	0,01	0,1	<0,01	<0,01	<0,01	<0,01
Dieldrin	EPA 8270D 2007	0,01	0,01	0,1	<0,01	<0,01	<0,01	<0,01
Endrin	EPA 8270D 2007	0,01	0,01	2	<0,01	<0,01	<0,01	<0,01

Allegato B

Risultati Analitici Terreni - Tabelle

	TAP AG Doc. no.:	IPL00-C5577-100-Y-TAT-0001	Rev. No.:	0
		Doc. Title:	Risultati dello studio di caratterizzazione dei suoli. Piano di Campionamento su base volontaria nell'area di costruzione del Microtunnel, strade di accesso e al punto RoW13	Page:

TAP AG

Risultati del Piano di Campionamento su base volontaria nell'area di costruzione del Microtunnel e al punto RoW13





No Accettazione
No Report
Sigla
Proveniente da: Microtunnel access Area, Municipality of Mandelupnje (LE)
Mod di Campionamento: Effettuato da ns. personale - Scario
Prelevato il
Rapp Data

titolo V della
parte IV del D.Lgs 152/06
All.5 parte Quarta
colonna A
colonna B
Rapporto Tabella 1-All. 5 Tabella 1-All. 5

Metodo	Unità Misura	Limite di Rapporto	colonna A	colonna B	PD16-01004	PD16-01004	PD16-01004	PD16-01004
Schieletro								
Su campione secco all'aria								
Schieletro (2 mm)	DM 1306/1999 GU n°	g/kg	1	-	32	186	20	124
Su camp. secco all'aria (frazione <2 cm)	DM 1306/1999 GU n°	g/kg	1	-	32	186	20	124
Schieletro (2mm - 2cm)	DM 1306/1999 GU n°	g/kg	1	-	32	186	20	124
Su campione fal quale (frazione < 2 mm)	DM 1306/1999 GU n° 2	%	0,1	-	86,5	79,3	91,5	88,3
Residuo a 105°C	DM 1306/1999 GU n° 2	%	0,1	-	86,5	79,3	91,5	88,3
Su camp. secco all'aria (frazione < 2 mm) dati espressi sulla totalità dei materiali secchi < 2 cm (105°C) comprensiva dello schieletro	EPA 3060A 1996 + EPA mg/kg	mg/kg	1	2	15	<1	<1	<1
Cromo VI	ISO 15192: 2010	mg/kg	0,2	2	15	N.A.	0,3	N.A.
Cromo esavalente (Cr VI)	ISO 15192: 2010	mg/kg	0,2	2	15	N.A.	0,3	N.A.
Metallo								
Arsenico	EPA 80208 2014	mg/kg	1	20	<1	<1	4	3
Berillio	EPA 80208 2014	mg/kg	0,1	2	<0,1	<0,1	0,7	0,7
Cadmio	EPA 80208 2014	mg/kg	0,1	2	0,1	<0,1	<0,1	0,2
Cobalto	EPA 80208 2014	mg/kg	1	20	<0,1	<0,1	1,7	1,6
Cromo	EPA 80208 2014	mg/kg	1	150	12	9	19	29
Mercurio	EPA 80208 2014	mg/kg	0,1	1	<0,1	<0,1	<0,1	<0,1
Nichel	EPA 80208 2014	mg/kg	1	120	2	2	6	7
Piombo	EPA 80208 2014	mg/kg	1	1000	<1	<1	12	13
Rame	EPA 80208 2014	mg/kg	1	120	<1	<1	13	8
Tallio	EPA 80208 2014	mg/kg	0,1	10	<0,1	<0,1	0,7	0,7
Vanadio	EPA 80208 2014	mg/kg	1	90	2	3	16	17
Zinco	EPA 80208 2014	mg/kg	5	150	<5	<5	15	16
Idrocarburi Pesanti C>12	EPA 8015C 2007	mg/kg	5	50	<5	<5	10	15
Amlanto (SEM)	DM 06106/1994 GU n°	mg/kg	100	1000	<100	<100	<100	<100
S.V.O.C.								
Aladec	EPA 8270D 2007	mg/kg	0,01	0,01	<0,01	<0,01	<0,01	<0,01
Aldin	EPA 8270D 2007	mg/kg	0,01	0,01	<0,01	<0,01	<0,01	<0,01
Atrazina	EPA 8270D 2007	mg/kg	0,01	0,01	<0,01	<0,01	<0,01	<0,01
alfa-BHC	EPA 8270D 2007	mg/kg	0,01	0,01	<0,01	<0,01	<0,01	<0,01
beta-BHC	EPA 8270D 2007	mg/kg	0,01	0,01	<0,01	<0,01	<0,01	<0,01
gamma-BHC (lindano)	EPA 8270D 2007	mg/kg	0,01	0,01	<0,01	<0,01	<0,01	<0,01
Clordano	EPA 8270D 2007	mg/kg	0,01	0,01	<0,01	<0,01	<0,01	<0,01
DDD, DDT, DDE	EPA 8270D 2007	mg/kg	0,01	0,01	<0,01	<0,01	<0,01	<0,01
Dieldrin	EPA 8270D 2007	mg/kg	0,01	0,01	<0,01	<0,01	<0,01	<0,01
Endrin	EPA 8270D 2007	mg/kg	0,01	0,01	<0,01	<0,01	<0,01	<0,01

Allegato B

Risultati Analitici Terreni - Tabelle

	TAP AG Doc. no.: IPL00-C5577-100-Y-TAT-0001	Rev. No.: 0
	Doc. Title: Risultati dello studio di caratterizzazione dei suoli. Piano di Campionamento su base volontaria nell'area di costruzione del Microtunnel, strade di accesso e al punto RoW13	Page: Pag. 26 a 79

TAP AG

Risultati del Piano di Campionamento su base volontaria nell'area di costruzione del Microtunnel e al punto RoW13



No Accettazione
 No Report
 Sigla
 Proveniente da: Microtunnel access Area, Municipality of Melendugno (LE)
 Mod. di Campionamento: Effettuato da ns. personale - Scampo
 Prelevato il
 Rapp. Data

titolo V della
 parte IV del D.Lgs. 152/06
 All.5 parte Quarta



PD16-01004
 PD16-01004_029
 BIANCO 2D - 210316
 21/3/2016
 24/3/2016

PD16-01004
 PD16-01004_030
 BIANCO 3D - 220316
 22/3/2016
 24/3/2016

Metodo	Unità Misura	Limite di Rapporto	Tabella 1-All. 5	Tabella 1-All. 5	Tabella 1-All. 5	Tabella 1-All. 5
Schelerio						
Su campione secco all'aria						
Schelerio (2 mm)	DM 13109/1999 SU n°	1	-	-	138	130
Su campo, secco all'aria (frazione <2 cm)	DM 13109/1999 SU n°	1	-	-	138	130
Schelerio (2mm - 25m)	DM 13109/1999 SU n°	1	-	-	138	130
Su campione ad quale (frazione < 2 mm)	DM 13109/1999 SU n° 2	0,1	-	-	88,2	83,6
Residuo a 105°C	EPA 8015C 2017	5	50	10	<5	10
Su campo, secco all'aria (frazione < 2 mm) dati espressi sulla totalità dei materiali secchi < 2 cm (105°C) comprensiva dello schelerio	EPA 8015C 2017	5	50	10	<5	10
Cromo VI	ISO 15192, 2010	0,2	2	15	N.A.	N.A.
Metalli						
Arsenico	EPA 8020B 2014	1	20	50	<1	3
Berillio	EPA 8020B 2014	0,1	2	10	<0,1	0,7
Cadmio	EPA 8020B 2014	0,1	2	15	<0,1	0,1
Cobalto	EPA 8020B 2014	1	20	250	<0,1	1,4
Cromo	EPA 8020B 2014	1	150	800	10	25
Mercurio	EPA 8020B 2014	0,1	1	5	<0,1	<0,1
Nichel	EPA 8020B 2014	1	120	500	2	6
Piombo	EPA 8020B 2014	1	100	1000	<1	40
Rame	EPA 8020B 2014	1	120	600	1	40
Tallio	EPA 8020B 2014	0,1	1	10	0,1	<0,1
Vanadio	EPA 8020B 2014	1	80	250	2	12
Zinco	EPA 8020B 2014	5	150	1500	<5	10
Iprocarburi Pesanti C<12	EPA 8015C 2017	5	50	750	6	12
Ambiata (SEM)	DM 09109/1994 SU n°	100	1000	1000	<100	<100
S.V.O.C.						
Aladolo	EPA 8270D 2007	0,01	0,01	1	<0,01	<0,01
Aldrin	EPA 8270D 2007	0,01	0,01	0,1	<0,01	<0,01
Atrazina	EPA 8270D 2007	0,01	0,01	1	<0,01	<0,01
alfa-BHC	EPA 8270D 2007	0,01	0,01	0,1	<0,01	<0,01
beta-BHC	EPA 8270D 2007	0,01	0,01	0,5	<0,01	<0,01
gamma-BHC (Lindano)	EPA 8270D 2007	0,01	0,01	0,5	<0,01	<0,01
Clordano	EPA 8270D 2007	0,01	0,01	0,1	<0,01	<0,01
DDD, DDT, DDE	EPA 8270D 2007	0,01	0,01	0,1	<0,01	<0,01
Dieldrin	EPA 8270D 2007	0,01	0,01	0,1	<0,01	<0,01
Endrin	EPA 8270D 2007	0,01	0,01	2	<0,01	<0,01

Allegato B

Risultati Analitici Terreni - Tabelle

	TAP AG Doc. no.:	IPL00-C5577-100-Y-TAT-0001	Rev. No.:	0
	Doc. Title:	Risultati dello studio di caratterizzazione dei suoli. Piano di Campionamento su base volontaria nell'area di costruzione del Microtunnel, strade di accesso e al punto RoW13	Page:	Pag. 27 a 79

TAP AG

Risultati del Piano di Campionamento su base volontaria nell'area di costruzione del Microtunnel e al punto RoW13



No Accettazione
No Rapport
Styga
Proveniente da: Microtunnel access Area, Municipality of Melendugno (LE)
Mod. di Campionamento: Effettuato da ns. personale - Scaranto
Prelevato il
Rapp Data

PD16-01011
PD16-01011.001
Bianco 2A
21/3/2016
24/3/2016



PD16-01011
PD16-01011.002
Bianco 3A
22/3/2016
24/3/2016

PD16-01011
PD16-01011.003
Bianco 1A
22/3/2016
24/3/2016

Metodo	DLgs n.152 03/04/2006 GU n.88 14/04/	Unita Misura	Limite	Upper Limit 1				
Campionamento Su campione Tal Quale	DM 06/09/1994 GU n° 288 10/12/1994	n fibre/L	5000	non definito	<5000	<5000	<5000	<5000
Amianto								
Metallo/								
Arsenico	EPA 80208 2014	ug/L	1	10	1	2	2	2
Berillio	EPA 80208 2014	ug/L	0,1	4	<0,1	<0,1	<0,1	<0,1
Cadmio	EPA 80208 2014	ug/L	0,5	5	<0,5	<0,5	<0,5	<0,5
Cobalto	EPA 80208 2014	ug/L	1	50	<1	<1	<1	<1
Cromo	EPA 80208 2014	ug/L	1	50	<1	<1	<1	<1
Mercurio	EPA 80208 2014	ug/L	0,1	1	<0,1	<0,1	<0,1	<0,1
Nichel	EPA 80208 2014	ug/L	1	20	7	5	5	<1,00
Piombo	EPA 80208 2014	ug/L	1	10	<1	<1	<1	<1
Rame	EPA 80208 2014	ug/L	1	1000	2	4	4	2
Tallio	EPA 80208 2014	ug/L	1	2	<1	<1	<1	<1
Zinco	EPA 80208 2014	ug/L	5	3000	9	29	17	17
Su campione Tal Quale Cromo esavalente (come Cr)	APAT CNR IRSA 3150 C Man 29 2003	ug/L	1	5	<1	1	<1	<1
Idrocarburi Pesanti C >= 12 S.V.O.C.	EPA 8015C 2007	ug/L	20	350	<20,0	<20,0	<20,0	<20,0
Alcidi	EPA 82700 2007	ug/L	0,05	0,1	<0,05	<0,05	<0,05	<0,05
Aldini	EPA 82700 2007	ug/L	0,03	0,3	<0,03	<0,03	<0,03	<0,03
Atrazina	EPA 82700 2007	ug/L	0,05	0,3	<0,05	<0,05	<0,05	<0,05
alfa-Esclorocicloesano	EPA 82700 2007	ug/L	0,05	0,1	<0,05	<0,05	<0,05	<0,05
beta-Esclorocicloesano	EPA 82700 2007	ug/L	0,05	0,1	<0,05	<0,05	<0,05	<0,05
gamma-Esclorocicloesano	EPA 82700 2007	ug/L	0,05	0,1	<0,05	<0,05	<0,05	<0,05
Clordano	EPA 82700 2007	ug/L	0,05	0,1	<0,05	<0,05	<0,05	<0,05
DDD, DDT, DDE	EPA 82700 2007	ug/L	0,05	0,1	<0,05	<0,05	<0,05	<0,05
Dieldrin	EPA 82700 2007	ug/L	0,03	0,3	<0,03	<0,03	<0,03	<0,03
Endrin	EPA 82700 2007	ug/L	0,05	0,1	<0,05	<0,05	<0,05	<0,05



Allegato B

Risultati Analitici Terreni - Tabelle

 Trans Adriatic Pipeline	TAP AG Doc. no.:	IPL00-C5577-100-Y-TAT-0001	Rev. No.:	0
 RSK SHELTER <small>The Consulting to sustain your Business</small>	Doc. Title:	Risultati dello studio di caratterizzazione dei suoli. Piano di Campionamento su base volontaria nell'area di costruzione del Microtunnel, strade di accesso e al punto RoW13	Page:	Pag. 28 a 79

ALLEGATO C - RISULTATI ANALITICI TERRENI – CERTIFICATI ANALITICI

Certificati analitici - SGS

 Trans Adriatic Pipeline	TAP AG Doc. no.:	IPL00-C5577-100-Y-TAT-0001	Rev. No.:	0
 RSK SHELTER The Consulting to Sustain your Business	Doc. Title:	Risultati dello studio di caratterizzazione dei suoli. Piano di Campionamento su base volontaria nell'area di costruzione del Microtunnel, strade di accesso e al punto RoW13	Page:	Pag. 29 a 79



Rapporto di Prova

PD16-01004_0



Prima pagina

CUENTE		LABORATORIO	
Cliente	SHELTER SRL	Head of Laboratory	Cristiano Toffoletti
Indirizzo	Viale Gran Sasso, 13 Milano 20131	Laboratorio	SGS Italia S.p.A.
Contatto	Ing. Claudio Scura	Indirizzo	Via Campodoro, 25 Villafranca Padovana (PD) 35010
Telefono	0236687050	Telefono	+39 049 9050013
Fax	0236687069	Fax	+39 049 9050065
Email		Email	sgs.eco@sgs.com
Progetto	Tereno Tab. A	Accettazione n°	PD16-01004
Ordine n°	[1153/2015/C1/PD/Rev.4	Pervenuto il	24/03/2016
Matrice	TERRENI(30)	Data inizio prove di lab.	
		Data fine prove lab.	18/05/2016
		Rapporto di Prova n°	PD16-01004_0
		Data emissione	24/05/2016

COMMENTI

Incertezza estesa di misura stimata al 95% di livello di confidenza e fattore di copertura k=2

Documento con firma digitale avanzata ai sensi della normativa vigente. Firmato digitalmente da Dr. Cristiano Toffoletti Ordine dei chimici della Provincia di Venezia/94004270271



RIFERIMENTI

Mattia Favaro
Project Agent

Cristiano Toffoletti
Head Of Laboratory

SGS Italia S.p.A. Via Campodoro, 25 35010 Villafranca Padovana (PD) Italy

t +39 049 9050013 f +39 049 9050065 www.sgs.com

 Trans Adriatic Pipeline	TAP AG Doc. no.:	IPL00-C5577-100-Y-TAT-0001	Rev. No.:	0
	Doc. Title:	Risultati dello studio di caratterizzazione dei suoli. Piano di Campionamento su base volontaria nell'area di costruzione del Microtunnel, strade di accesso e al punto RoW13	Page:	Pag. 30 a 79





Rapporto di Prova

PD16-01004 _0



INDICE

Prima Pagina.....	1
Indice.....	2
Risultati.....	3-14
Limiti Di Riferimento.....	15
Legenda.....	16

 Trans Adriatic Pipeline	TAP AG Doc. no.:	IPL00-C5577-100-Y-TAT-0001	Rev. No.:	0
 RSK SHELTER The Consulting to Sustain your Business	Doc. Title:	Risultati dello studio di caratterizzazione dei suoli. Piano di Campionamento su base volontaria nell'area di costruzione del Microtunnel, strade di accesso e al punto RoW13	Page:	Pag. 31 a 79



Rapporto di Prova

PD16-01004_0



RISULTATI

Parametro	U.M.	RL	Risultato	Risultato	Risultato	Risultato	Risultato
Campione n°			PD16-01004.001	PD16-01004.002	PD16-01004.003	PD16-01004.004	PD16-01004.005
Sigla campione			MT1v_210316_SO_	MT2v_220316_SO_	MT3v_220316_SO_	MT4v_210316_SO_	MT5v_210316_SO_
Proveniente da			0,0,2	0,0,2	0,0,2	0,0,2	0,0,2
Tipo campione			Microtunnel access	Microtunnel access	Microtunnel access	Microtunnel access	Microtunnel access
Campionato da			Area, Municipality of Melendugno (LE)	Area, Municipality of Melendugno (LE)	Area, Municipality of Melendugno (LE)	Area, Municipality of Melendugno (LE)	Area, Municipality of Melendugno (LE)
Campionato il			TERRENI	TERRENI	TERRENI	TERRENI	TERRENI
			Effettuato da ns. personale - Scaranto	Effettuato da ns. personale - Scaranto	Effettuato da ns. personale - Scaranto	Effettuato da ns. personale - Scaranto	Effettuato da ns. personale - Scaranto
			21/03/2016	22/03/2016	22/03/2016	21/03/2016	21/03/2016

[Su campione secco all'aria + DM 13/09/1999 GU n° 248 21/10/1999 Met II.1]

Scheletro (2 mm)	g/kg	1	220 ±22	129 ±13	160 ±16	41 ±4	49 ±5
------------------	------	---	---------	---------	---------	-------	-------

[Su camp. secco all'aria (frazione <2 cm) + DM 13/09/1999 GU n° 248 21/10/1999 Met II.3]

Scheletro (2mm - 2cm)	g/kg	1	220 ±22	129 ±13	160 ±16	41 ±4	49 ±5
-----------------------	------	---	---------	---------	---------	-------	-------

[Su campione tal quale (frazione <2 mm) + DM 13/09/1999 GU n° 248 21/10/1999 Met II.2]

Residuo a 105°C	%	0,1	82,7 ±5,0	86,1 ±5,2	86,3 ±5,2	86,9 ±5,2	86,0 ±5,2
-----------------	---	-----	-----------	-----------	-----------	-----------	-----------

[Su camp. secco all'aria (frazione <2 mm) dati espressi sulla totalità dei materiali secchi <2 cm (105°C) comprensiva dello scheletro + EPA 3060A 1996 + EPA 7196A 1992]

Cromo VI	mg/kg	1	<1	<1	<1	1 ±1	<1
----------	-------	---	----	----	----	------	----

Cromo esavalente (Cr VI) [Su camp. secco all'aria (frazione <2 mm) dati espressi sulla totalità dei materiali secchi <2 cm (105°C) comprensiva dello scheletro + ISO 15192: 2010]

* Cromo esavalente (Cr VI)	mg/kg	0,2	<0,2	<0,2	<0,2	-	-
----------------------------	-------	-----	------	------	------	---	---

Metalli [Su camp. secco all'aria (frazione <2 mm) dati espressi sulla totalità dei materiali secchi <2 cm (105°C) comprensiva dello scheletro + EPA 3050B 1996 + EPA 6020B 2014]

Arsenico	mg/kg	1	2 ±1	3 ±1	3 ±1	5 ±1	4 ±1
Cadmio	mg/kg	0,1	0,1 ±0,1	0,1 ±0,1	0,2 ±0,1	0,1 ±0,1	0,1 ±0,1
Cobalto	mg/kg	0,1	2,5 ±2,3	2,3 ±2,2	2,1 ±2,2	3,9 ±2,6	2,9 ±2,4
Nichel	mg/kg	1	7 ±2	6 ±2	6 ±2	12 ±3	9 ±2
Cromo	mg/kg	1	25 ±6	21 ±5	27 ±6	35 ±7	36 ±7
Piombo	mg/kg	1	16 ±2	8 ±1	13 ±2	16 ±2	13 ±2
Rame	mg/kg	1	80 ±16	5 ±4	8 ±7	17 ±8	42 ±11
Zinco	mg/kg	5	17 ±5	11 ±5	15 ±5	17 ±5	16 ±5
Mercurio	mg/kg	0,1	<0,1	<0,1	<0,1	<0,1	<0,1
Berillio	mg/kg	0,1	0,8 ±0,6	0,7 ±0,5	0,7 ±0,5	1,6 ±0,8	1,3 ±0,7
Vanadio	mg/kg	1	15 ±3	13 ±3	14 ±3	27 ±5	22 ±4
Tallio	mg/kg	0,1	0,8 ±0,2	0,8 ±0,2	0,3 ±0,1	0,6 ±0,1	0,8 ±0,2

[Su camp. secco all'aria (frazione <2 mm) dati espressi sulla totalità dei materiali secchi <2 cm (105°C) comprensiva dello scheletro + EPA 3550C 2007 + EPA 3620C 2007 + EPA 8015C 2007]



Idrocarburi Pesanti C>12	mg/kg	5	17	6	9	5	7
--------------------------	-------	---	----	---	---	---	---

[Su camp. secco all'aria (frazione <2 mm) dati espressi sulla totalità dei materiali secchi <2 cm (105°C) comprensiva dello scheletro + DM 06/09/1994 GU n° 288 10/12/1994 All 1B]

Amianto (SEM)	mg/kg	100	<100	<100	<100	<100	<100
---------------	-------	-----	------	------	------	------	------

S.V.O.C. [Su camp. secco all'aria (frazione <2 mm) dati espressi sulla totalità dei materiali secchi <2 cm (105°C) comprensiva dello scheletro + EPA 3550C 2007 + EPA 3620C 2014 + EPA 8270D 2007]

Alaclor	mg/kg	0,01	<0,01	<0,01	<0,01	<0,01	<0,01
---------	-------	------	-------	-------	-------	-------	-------

 Trans Adriatic Pipeline	TAP AG Doc. no.:	IPL00-C5577-100-Y-TAT-0001	Rev. No.:	0
 RSK SHELTER The Consulting to sustain your Business	Doc. Title:	Risultati dello studio di caratterizzazione dei suoli. Piano di Campionamento su base volontaria nell'area di costruzione del Microtunnel, strade di accesso e al punto RoW13	Page:	Pag. 32 a 79



Rapporto di Prova

PD16-01004_0





RISULTATI

Parametro	U.M.	RL	Risultato	Risultato	Risultato	Risultato	Risultato
Campione n°			PD16-01004.001	PD16-01004.002	PD16-01004.003	PD16-01004.004	PD16-01004.005
Sigla campione			MT1v_210316_SO_0,0,2	MT2v_220316_SO_0,0,2	MT3v_220316_SO_0,0,2	MT4v_210316_SO_0,0,2	MT5v_210316_SO_0,0,2
Proveniente da			Microtunnel access Area, Municipality of Melendugno (LE)	Microtunnel access Area, Municipality of Melendugno (LE)	Microtunnel access Area, Municipality of Melendugno (LE)	Microtunnel access Area, Municipality of Melendugno (LE)	Microtunnel access Area, Municipality of Melendugno (LE)
Tipo campione			TERRENI	TERRENI	TERRENI	TERRENI	TERRENI
Campionato da			Effettuato da ns. personale - Scaranto	Effettuato da ns. personale - Scaranto	Effettuato da ns. personale - Scaranto	Effettuato da ns. personale - Scaranto	Effettuato da ns. personale - Scaranto
Campionato il			21/03/2016	22/03/2016	22/03/2016	21/03/2016	21/03/2016

S.V.O.C. [Su camp. secco all'aria (frazione < 2 mm) dati espressi sulla totalità dei materiali secchi < 2 cm (105°C) comprensiva dello scheletro + EPA 3550C 2007+EPA 3620C 2014 + EPA 8270D 2007] (segue)

Aldrin	mg/kg	0,01	<0,01	<0,01	<0,01	<0,01	<0,01
Atrazina	mg/kg	0,01	<0,01	<0,01	<0,01	<0,01	<0,01
alfa-BHC	mg/kg	0,01	<0,01	<0,01	<0,01	<0,01	<0,01
beta-BHC	mg/kg	0,01	<0,01	<0,01	<0,01	<0,01	<0,01
gamma-BHC (Lindano)	mg/kg	0,01	<0,01	<0,01	<0,01	<0,01	<0,01
Ciordano	mg/kg	0,01	<0,01	<0,01	<0,01	<0,01	<0,01
DDD, DDT, DDE	mg/kg	0,01	<0,01	<0,01	<0,01	<0,01	<0,01
Dieldrin	mg/kg	0,01	<0,01	<0,01	<0,01	<0,01	<0,01
Endrin	mg/kg	0,01	<0,01	<0,01	<0,01	<0,01	<0,01

 Trans Adriatic Pipeline	TAP AG Doc. no.:	IPL00-C5577-100-Y-TAT-0001	Rev. No.:	0
 RSK SHELTER The Consulting to Sustain your Business	Doc. Title:	Risultati dello studio di caratterizzazione dei suoli. Piano di Campionamento su base volontaria nell'area di costruzione del Microtunnel, strade di accesso e al punto RoW13	Page:	Pag. 33 a 79



Rapporto di Prova

PD16-01004_0



LAB N° 0092

RISULTATI

Parametro	U.M.	RL	Risultato	Risultato	Risultato	Risultato	Risultato
Campione n°			PD16-01004.006	PD16-01004.007	PD16-01004.008	PD16-01004.009	PD16-01004.010
Sigla campione			MT6v_220316_SO_0,0,2	MT7v_210316_SO_0,0,2	MT8v_210316_SO_0,0,2	MT9v_210316_SO_0,0,2	MT10v_210316_SO_0,0,2
Proveniente da			Microtunnel access	Microtunnel access	Microtunnel access	Microtunnel access	Microtunnel access
Tipo campione			TERRENI	TERRENI	TERRENI	TERRENI	TERRENI
Campionato da			Effettuato da ns. personale - Scaranto	Effettuato da ns. personale - Scaranto	Effettuato da ns. personale - Scaranto	Effettuato da ns. personale - Scaranto	Effettuato da ns. personale - Scaranto
Campionato il			22/03/2016	21/03/2016	21/03/2016	21/03/2016	21/03/2016

[Su campione secco all'aria + DM 13/09/1999 GU n° 248 21/10/1999 Met II.1]

Scheletro (2 mm)	g/kg	1	192 ±19	108 ±11	193 ±19	36 ±4	125 ±13
------------------	------	---	---------	---------	---------	-------	---------

[Su camp. secco all'aria (frazione <2 cm) + DM 13/09/1999 GU n° 248 21/10/1999 Met II.3]

Scheletro (2mm - 2cm)	g/kg	1	192 ±19	108 ±11	193 ±19	36 ±4	125 ±13
-----------------------	------	---	---------	---------	---------	-------	---------

[Su campione tal quale (frazione <2 mm) + DM 13/09/1999 GU n° 248 21/10/1999 Met II.2]

Residuo a 105°C	%	0,1	85,9 ±5,2	87,3 ±5,2	85,7 ±5,1	85,9 ±5,2	87,0 ±5,2
-----------------	---	-----	-----------	-----------	-----------	-----------	-----------

[Su camp. secco all'aria (frazione <2 mm) dati espressi sulla totalità dei materiali secchi <2 cm (105°C) comprensiva dello scheletro + EPA 3060A 1996 + EPA 7196A 1992]

Cromo VI	mg/kg	1	<1	1 ±1	<1	1 ±1	1 ±1
----------	-------	---	----	------	----	------	------

Cromo esavalente (Cr VI) [Su camp. secco all'aria (frazione <2 mm) dati espressi sulla totalità dei materiali secchi <2 cm (105°C) comprensiva dello scheletro + ISO 15192: 2010]

* Cromo esavalente (Cr VI)	mg/kg	0,2	-	-	<0,2	-	-
----------------------------	-------	-----	---	---	------	---	---

Metalli [Su camp. secco all'aria (frazione <2 mm) dati espressi sulla totalità dei materiali secchi <2 cm (105°C) comprensiva dello scheletro + EPA 3050B 1996 + EPA 6020B 2014]

Arsenico	mg/kg	1	2 ±1	3 ±1	2 ±1	5 ±1	2 ±1
Cadmio	mg/kg	0,1	0,1 ±0,1	0,1 ±0,1	0,1 ±0,1	0,1 ±0,1	<0,1
Cobalto	mg/kg	0,1	1,0 ±2,0	2,0 ±2,2	1,8 ±2,1	3,7 ±2,5	1,5 ±2,1
Nichel	mg/kg	1	5 ±1	6 ±2	5 ±1	13 ±3	5 ±1
Cromo	mg/kg	1	23 ±5	27 ±6	24 ±5	37 ±7	25 ±6
Piombo	mg/kg	1	10 ±1	9 ±1	8 ±1	15 ±2	7 ±1
Rame	mg/kg	1	28 ±9	11 ±7	39 ±11	22 ±9	11 ±7
Zinco	mg/kg	5	7 ±5	11 ±5	10 ±5	15 ±5	7 ±5
Mercurio	mg/kg	0,1	<0,1	<0,1	<0,1	<0,1	<0,1
Berillio	mg/kg	0,1	0,5 ±0,4	0,7 ±0,5	0,7 ±0,5	1,4 ±0,8	0,6 ±0,4
Vanadio	mg/kg	1	12 ±3	16 ±3	13 ±3	21 ±4	13 ±3
Tallio	mg/kg	0,1	1,0 ±0,2	0,9 ±0,2	0,5 ±0,1	0,3 ±0,1	0,5 ±0,1

[Su camp. secco all'aria (frazione <2 mm) dati espressi sulla totalità dei materiali secchi <2 cm (105°C) comprensiva dello scheletro + EPA 3550C 2007 + EPA 3620C 2007 + EPA 8015C 2007]



Idrocarburi Pesanti C>12	mg/kg	5	9	<5	7	7	9
--------------------------	-------	---	---	----	---	---	---

[Su camp. secco all'aria (frazione <2 mm) dati espressi sulla totalità dei materiali secchi <2 cm (105°C) comprensiva dello scheletro + DM 06/09/1994 GU n° 288 10/12/1994 All 1B]

Amianto (SEM)	mg/kg	100	<100	<100	<100	<100	<100
---------------	-------	-----	------	------	------	------	------

S.V.O.C. [Su camp. secco all'aria (frazione <2 mm) dati espressi sulla totalità dei materiali secchi <2 cm (105°C) comprensiva dello scheletro + EPA 3550C 2007+EPA 3620C 2014 + EPA 8270D 2007]

Alaclor	mg/kg	0,01	<0,01	<0,01	<0,01	<0,01	<0,01
---------	-------	------	-------	-------	-------	-------	-------

 Trans Adriatic Pipeline	TAP AG Doc. no.:	IPL00-C5577-100-Y-TAT-0001	Rev. No.:	0
 RSK SHELTER The Consulting to Sustain your Business	Doc. Title:	Risultati dello studio di caratterizzazione dei suoli. Piano di Campionamento su base volontaria nell'area di costruzione del Microtunnel, strade di accesso e al punto RoW13	Page:	Pag. 34 a 79



Rapporto di Prova

PD16-01004_0





RISULTATI

Parametro	U.M.	RL	Risultato	Risultato	Risultato	Risultato	Risultato
Campione n°			PD16-01004.006	PD16-01004.007	PD16-01004.008	PD16-01004.009	PD16-01004.010
Sigla campione			MT6v_220316_SO_0,2	MT7v_210316_SO_0,2	MT8v_210316_SO_0,2	MT9v_210316_SO_0,2	MT10v_210316_SO_0,2
Proveniente da			Microtunnel access Area, Municipality of Melendugno (LE)	Microtunnel access Area, Municipality of Melendugno (LE)	Microtunnel access Area, Municipality of Melendugno (LE)	Microtunnel access Area, Municipality of Melendugno (LE)	Microtunnel access Area, Municipality of Melendugno (LE)
Tipo campione			TERRENI	TERRENI	TERRENI	TERRENI	TERRENI
Campionato da			Effettuato da ns. personale - Scaranto	Effettuato da ns. personale - Scaranto	Effettuato da ns. personale - Scaranto	Effettuato da ns. personale - Scaranto	Effettuato da ns. personale - Scaranto
Campionato il			22/03/2016	21/03/2016	21/03/2016	21/03/2016	21/03/2016

S.V.O.C. [Su camp. secco all'aria (frazione < 2 mm) dati espressi sulla totalità dei materiali secchi < 2 cm (105°C) comprensiva dello scheletro + EPA 3550C 2007+EPA 3620C 2014 + EPA 8270D 2007] (segue)

Aldrin	mg/kg	0,01	<0,01	<0,01	<0,01	<0,01	<0,01
Atrazina	mg/kg	0,01	<0,01	<0,01	<0,01	<0,01	<0,01
alfa-BHC	mg/kg	0,01	<0,01	<0,01	<0,01	<0,01	<0,01
beta-BHC	mg/kg	0,01	<0,01	<0,01	<0,01	<0,01	<0,01
gamma-BHC (Lindano)	mg/kg	0,01	<0,01	<0,01	<0,01	<0,01	<0,01
Clordano	mg/kg	0,01	<0,01	<0,01	<0,01	<0,01	<0,01
DDD, DDT, DDE	mg/kg	0,01	<0,01	<0,01	<0,01	<0,01	<0,01
Dieldrin	mg/kg	0,01	<0,01	<0,01	<0,01	<0,01	<0,01
Endrin	mg/kg	0,01	<0,01	<0,01	<0,01	<0,01	<0,01

 Trans Adriatic Pipeline	TAP AG Doc. no.:	IPL00-C5577-100-Y-TAT-0001	Rev. No.:	0
 RSK SHELTER The Consulting to Sustain your Business	Doc. Title:	Risultati dello studio di caratterizzazione dei suoli. Piano di Campionamento su base volontaria nell'area di costruzione del Microtunnel, strade di accesso e al punto RoW13	Page:	Pag. 35 a 79



Rapporto di Prova

PD16-01004_0



RISULTATI

Parametro	U.M.	RL	Risultato	Risultato	Risultato	Risultato	Risultato
Campione n°			PD16-01004.011	PD16-01004.012	PD16-01004.013	PD16-01004.014	PD16-01004.015
Sigla campione			MT11v_210316_SO_0_0,2	SB1v_210316_SO_0_1	SB1v_210316_SO_5,5_6,5	SB1v_210316_SO_11,5_12	SB2v_210316_SO_0_1
Proveniente da			Microtunnel access Area, Municipality of Melendugno (LE)	Microtunnel access Area, Municipality of Melendugno (LE)	Microtunnel access Area, Municipality of Melendugno (LE)	Microtunnel access Area, Municipality of Melendugno (LE)	Microtunnel access Area, Municipality of Melendugno (LE)
Tipo campione			TERRENI	TERRENI	TERRENI	TERRENI	TERRENI
Campionato da			Effettuato da ns. personale - Soaranto	Effettuato da ns. personale - Soaranto	Effettuato da ns. personale - Soaranto	Effettuato da ns. personale - Soaranto	Effettuato da ns. personale - Soaranto
Campionato il			21/03/2016	21/03/2016	21/03/2016	21/03/2016	21/03/2016

[Su campione secco all'aria + DM 13/09/1999 GU n° 248 21/10/1999 Met II.1]

Scheletro (2 mm)	g/kg	1	208 ±21	76 ±8	126 ±13	21 ±2	74 ±7
------------------	------	---	---------	-------	---------	-------	-------

[Su camp. secco all'aria (frazione <2 cm) + DM 13/09/1999 GU n° 248 21/10/1999 Met II.3]

Scheletro (2mm - 2cm)	g/kg	1	208 ±21	76 ±8	99 ±10	21 ±2	74 ±7
-----------------------	------	---	---------	-------	--------	-------	-------

[Su campione tal quale (frazione <2 mm) + DM 13/09/1999 GU n° 248 21/10/1999 Met II.2]

Residuo a 105°C	%	0,1	86,5 ±5,2	88,7 ±5,3	76,3 ±4,6	82,2 ±4,9	90,2 ±5,4
-----------------	---	-----	-----------	-----------	-----------	-----------	-----------

[Su camp. secco all'aria (frazione <2 mm) dati espressi sulla totalità dei materiali secchi <2 cm (105°C) comprensiva dello scheletro + EPA 3060A 1996 + EPA 7196A 1992]

Cromo VI	mg/kg	1	1 ±1	<1	<1	<1	<1
----------	-------	---	------	----	----	----	----

Metalli [Su camp. secco all'aria (frazione <2 mm) dati espressi sulla totalità dei materiali secchi <2 cm (105°C) comprensiva dello scheletro + EPA 3050B 1996 + EPA 6020B 2014]

Arsenico	mg/kg	1	2 ±1	<1	<1	<1	<1
Cadmio	mg/kg	0,1	<0,1	<0,1	0,1 ±0,1	<0,1	<0,1
Cobalto	mg/kg	0,1	1,7 ±2,1	0,8 ±0,7	0,3 ±0,3	0,2 ±0,2	0,5 ±0,5
Nichel	mg/kg	1	5 ±1	2 ±1	2 ±1	2 ±1	2 ±1
Cromo	mg/kg	1	18 ±4	12 ±4	11 ±3	11 ±3	14 ±4
Piombo	mg/kg	1	6 ±1	2 ±1	<1	<1	4 ±1
Rame	mg/kg	1	10 ±7	2 ±2	<1	1 ±1	32 ±10
Zinco	mg/kg	5	6 ±5	<5	<5	<5	7 ±5
Mercurio	mg/kg	0,1	<0,1	<0,1	<0,1	<0,1	<0,1
Berillio	mg/kg	0,1	0,5 ±0,4	0,1 ±0,1	<0,1	<0,1	0,1 ±0,1
Vanadio	mg/kg	1	10 ±2	3 ±1	3 ±1	2 ±1	5 ±2
Tallio	mg/kg	0,1	0,5 ±0,1	1,0 ±0,2	0,2 ±0,1	<0,1	1,0 ±0,2

[Su camp. secco all'aria (frazione <2 mm) dati espressi sulla totalità dei materiali secchi <2 cm (105°C) comprensiva dello scheletro + EPA 3550C 2007 + EPA 3620C 2007 + EPA 8015C 2007]



Idrocarburi Pesanti C>12	mg/kg	5	10	34	5	<5	16
--------------------------	-------	---	----	----	---	----	----

[Su camp. secco all'aria (frazione <2 mm) dati espressi sulla totalità dei materiali secchi <2 cm (105°C) comprensiva dello scheletro + DM 06/09/1994 GU n° 288 10/12/1994 All 1B]

Amianto (SEM)	mg/kg	100	<100	<100	<100	<100	<100
---------------	-------	-----	------	------	------	------	------

S.V.O.C. [Su camp. secco all'aria (frazione <2 mm) dati espressi sulla totalità dei materiali secchi <2 cm (105°C) comprensiva dello scheletro + EPA 3550C 2007+EPA 3620C 2014 + EPA 8270D 2007]

Alaclor	mg/kg	0,01	<0,01	<0,01	<0,01	<0,01	<0,01
Aldrin	mg/kg	0,01	<0,01	<0,01	<0,01	<0,01	<0,01
Atrazina	mg/kg	0,01	<0,01	<0,01	<0,01	<0,01	<0,01
alfa-BHC	mg/kg	0,01	<0,01	<0,01	<0,01	<0,01	<0,01

 Trans Adriatic Pipeline	TAP AG Doc. no.:	IPL00-C5577-100-Y-TAT-0001	Rev. No.:	0
 RSK SHELTER The Consulting to Sustain your Business	Doc. Title:	Risultati dello studio di caratterizzazione dei suoli. Piano di Campionamento su base volontaria nell'area di costruzione del Microtunnel, strade di accesso e al punto RoW13	Page:	Pag. 36 a 79



Rapporto di Prova

PD16-01004_0





LAB N° 0002

RISULTATI

Parametro	U.M.	RL	Risultato	Risultato	Risultato	Risultato	Risultato
Campione n°			PD16-01004.011	PD16-01004.012	PD16-01004.013	PD16-01004.014	PD16-01004.015
Sigla campione			MT11v_210316_SO_0_0,2	SB1v_210316_SO_0_1	SB1v_210316_SO_5,5_6,5	SB1v_210316_SO_11,5_12	SB2v_210316_SO_0_1
Proveniente da			Microtunnel access Area, Municipality of Melendugno (LE)	Microtunnel access Area, Municipality of Melendugno (LE)	Microtunnel access Area, Municipality of Melendugno (LE)	Microtunnel access Area, Municipality of Melendugno (LE)	Microtunnel access Area, Municipality of Melendugno (LE)
Tipo campione			TERRENI	TERRENI	TERRENI	TERRENI	TERRENI
Campionato da			Effettuato da ns. personale - Scaranto	Effettuato da ns. personale - Scaranto	Effettuato da ns. personale - Scaranto	Effettuato da ns. personale - Scaranto	Effettuato da ns. personale - Scaranto
Campionato il			21/03/2016	21/03/2016	21/03/2016	21/03/2016	21/03/2016

S.V.O.C. [Su camp. secco all'aria (frazione < 2 mm) dati espressi sulla totalità dei materiali secchi < 2 cm (105°C) comprensiva dello scheletro + EPA 3550C 2007+EPA 3620C 2014 + EPA 8270D 2007] (segue)

beta-BHC	mg/kg	0,01	<0,01	<0,01	<0,01	<0,01	<0,01
gamma-BHC (Lindano)	mg/kg	0,01	<0,01	<0,01	<0,01	<0,01	<0,01
Clordano	mg/kg	0,01	<0,01	<0,01	<0,01	<0,01	<0,01
DDD, DDT, DDE	mg/kg	0,01	<0,01	<0,01	<0,01	<0,01	<0,01
Dieldrin	mg/kg	0,01	<0,01	<0,01	<0,01	<0,01	<0,01
Endrin	mg/kg	0,01	<0,01	<0,01	<0,01	<0,01	<0,01

 Trans Adriatic Pipeline	TAP AG Doc. no.:	IPL00-C5577-100-Y-TAT-0001	Rev. No.:	0
	Doc. Title:	Risultati dello studio di caratterizzazione dei suoli. Piano di Campionamento su base volontaria nell'area di costruzione del Microtunnel, strade di accesso e al punto RoW13	Page:	Pag. 37 a 79



Rapporto di Prova

PD16-01004_0



LAB N° 0000

RISULTATI

Parametro	U.M.	RL	Risultato	Risultato	Risultato	Risultato	Risultato
Campione n°			PD16-01004.016	PD16-01004.017	PD16-01004.018	PD16-01004.019	PD16-01004.020
Sigla campione			SB2v_210316_SO_5,5_6,5	SB2v_210316_SO_11,5_12	SB3v_210316_SO_0_1	SB3v_210316_SO_5,5_6,5	SB3v_210316_SO_11,5_12
Proveniente da			Microtunnel access Area, Municipality of Melendugno (LE)	Microtunnel access Area, Municipality of Melendugno (LE)	Microtunnel access Area, Municipality of Melendugno (LE)	Microtunnel access Area, Municipality of Melendugno (LE)	Microtunnel access Area, Municipality of Melendugno (LE)
Tipo campione			TERRENI	TERRENI	TERRENI	TERRENI	TERRENI
Campionato da			Effettuato da ns. personale - Scaranto	Effettuato da ns. personale - Scaranto	Effettuato da ns. personale - Scaranto	Effettuato da ns. personale - Scaranto	Effettuato da ns. personale - Scaranto
Campionato il			21/03/2016	21/03/2016	21/03/2016	21/03/2016	21/03/2016

[Su campione secco all'aria + DM 13/09/1999 GU n° 248 21/10/1999 Met II.1]

Scheletro (2 mm)	g/kg	1	5 ±1	42 ±4	106 ±11	43 ±4	26 ±3
------------------	------	---	------	-------	---------	-------	-------

[Su camp. secco all'aria (frazione <2 cm) + DM 13/09/1999 GU n° 248 21/10/1999 Met II.3]

Scheletro (2mm - 2cm)	g/kg	1	5 ±1	42 ±4	106 ±11	43 ±4	26 ±3
-----------------------	------	---	------	-------	---------	-------	-------

[Su campione tal quale (frazione < 2 mm) + DM 13/09/1999 GU n° 248 21/10/1999 Met II.2]

Residuo a 105°C	%	0,1	80,9 ±4,9	83,3 ±5,0	88,2 ±5,3	77,1 ±4,6	88,1 ±5,3
-----------------	---	-----	-----------	-----------	-----------	-----------	-----------

[Su camp. secco all'aria (frazione < 2 mm) dati espressi sulla totalità dei materiali secchi < 2 cm (105°C) comprensiva dello scheletro + EPA 3060A 1996 + EPA 7196A 1992]

Cromo VI	mg/kg	1	<1	<1	<1	<1	<1
----------	-------	---	----	----	----	----	----

Metalli [Su camp. secco all'aria (frazione < 2 mm) dati espressi sulla totalità dei materiali secchi < 2 cm (105°C) comprensiva dello scheletro + EPA 3050B 1996 + EPA 6020B 2014]

Arsenico	mg/kg	1	<1	<1	<1	<1	<1
Cadmio	mg/kg	0,1	<0,1	<0,1	0,1 ±0,1	<0,1	<0,1
Cobalto	mg/kg	0,1	<0,1	<0,1	<0,1	<0,1	<0,1
Nichel	mg/kg	1	1 ±1	1 ±1	2 ±1	1 ±1	2 ±1
Cromo	mg/kg	1	13 ±4	10 ±3	12 ±4	12 ±4	11 ±3
Piombo	mg/kg	1	<1	<1	7 ±1	<1	<1
Rame	mg/kg	1	1 ±1	1 ±1	8 ±7	<1	<1
Zinco	mg/kg	5	<5	<5	<5	<5	<5
Mercurio	mg/kg	0,1	<0,1	<0,1	<0,1	<0,1	<0,1
Berillio	mg/kg	0,1	<0,1	<0,1	<0,1	<0,1	<0,1
Vanadio	mg/kg	1	2 ±1	2 ±1	4 ±1	3 ±1	2 ±1
Tallio	mg/kg	0,1	0,1 ±0,1	<0,1	0,7 ±0,2	0,1 ±0,1	<0,1

[Su camp. secco all'aria (frazione < 2 mm) dati espressi sulla totalità dei materiali secchi < 2 cm (105°C) comprensiva dello scheletro + EPA 3550C 2007 + EPA 3620C 2007 + EPA 8015C 2007]



Idrocarburi Pesanti C>12	mg/kg	5	5	5	6	<5	11
--------------------------	-------	---	---	---	---	----	----

[Su camp. secco all'aria (frazione < 2 mm) dati espressi sulla totalità dei materiali secchi < 2 cm (105°C) comprensiva dello scheletro + DM 06/09/1994 GU n° 288 10/12/1994 All 1B]

Amianto (SEM)	mg/kg	100	<100	<100	<100	<100	<100
---------------	-------	-----	------	------	------	------	------

S.V.O.C. [Su camp. secco all'aria (frazione < 2 mm) dati espressi sulla totalità dei materiali secchi < 2 cm (105°C) comprensiva dello scheletro + EPA 3550C 2007+EPA 3620C 2014 + EPA 8270D 2007]

Alaclor	mg/kg	0,01	<0,01	<0,01	<0,01	<0,01	<0,01
Aldrin	mg/kg	0,01	<0,01	<0,01	<0,01	<0,01	<0,01
Atrazina	mg/kg	0,01	<0,01	<0,01	<0,01	<0,01	<0,01
alfa-BHC	mg/kg	0,01	<0,01	<0,01	<0,01	<0,01	<0,01

 Trans Adriatic Pipeline	TAP AG Doc. no.:	IPL00-C5577-100-Y-TAT-0001	Rev. No.:	0
 RSK SHELTER The Consulting to <i>Sustain</i> your Business	Doc. Title:	Risultati dello studio di caratterizzazione dei suoli. Piano di Campionamento su base volontaria nell'area di costruzione del Microtunnel, strade di accesso e al punto RoW13	Page:	Pag. 38 a 79



Rapporto di Prova

PD16-01004_0





LAB N° 0000

RISULTATI

Campione n°	PD16-01004.016	PD16-01004.017	PD16-01004.018	PD16-01004.019	PD16-01004.020		
Sigla campione	SB2v_210316_SO_5,5_6,5	SB2v_210316_SO_11,5_12	SB3v_210316_SO_0_1	SB3v_210316_SO_5,5_6,5	SB3v_210316_SO_11,5_12		
Proveniente da	Microtunnel access Area, Municipality of Melendugno (LE)	Microtunnel access Area, Municipality of Melendugno (LE)	Microtunnel access Area, Municipality of Melendugno (LE)	Microtunnel access Area, Municipality of Melendugno (LE)	Microtunnel access Area, Municipality of Melendugno (LE)		
Tipo campione	TERRENI	TERRENI	TERRENI	TERRENI	TERRENI		
Campionato da	Effettuato da ns. personale - Scaranto	Effettuato da ns. personale - Scaranto	Effettuato da ns. personale - Scaranto	Effettuato da ns. personale - Scaranto	Effettuato da ns. personale - Scaranto		
Campionato il	21/03/2016	21/03/2016	21/03/2016	21/03/2016	21/03/2016		
Parametro	U.M.	RL	Risultato	Risultato	Risultato	Risultato	Risultato

S.V.O.C. [Su camp. secco all'aria (frazione < 2 mm) dati espressi sulla totalità dei materiali secchi < 2 cm (105°C) comprensiva dello scheletro + EPA 3550C 2007+EPA 3620C 2014 + EPA 8270D 2007] (segue)

beta-BHC	mg/kg	0,01	<0,01	<0,01	<0,01	<0,01	<0,01
gamma-BHC (Lindano)	mg/kg	0,01	<0,01	<0,01	<0,01	<0,01	<0,01
Clordano	mg/kg	0,01	<0,01	<0,01	<0,01	<0,01	<0,01
DDD, DDT, DDE	mg/kg	0,01	<0,01	<0,01	<0,01	<0,01	<0,01
Dieldrin	mg/kg	0,01	<0,01	<0,01	<0,01	<0,01	<0,01
Endrin	mg/kg	0,01	<0,01	<0,01	<0,01	<0,01	<0,01

 Trans Adriatic Pipeline	TAP AG Doc. no.:	IPL00-C5577-100-Y-TAT-0001	Rev. No.:	0
 RSK SHELTER The Consulting to sustain your Business	Doc. Title:	Risultati dello studio di caratterizzazione dei suoli. Piano di Campionamento su base volontaria nell'area di costruzione del Microtunnel, strade di accesso e al punto RoW13	Page:	Pag. 39 a 79



Rapporto di Prova

PD16-01004_0



RISULTATI

Parametro	U.M.	RL	Risultato	Risultato	Risultato	Risultato	Risultato
Campione n°			PD16-01004.021	PD16-01004.022	PD16-01004.023	PD16-01004.024	PD16-01004.025
Sigla campione			SB4v_220316_SO_5,5_6,5	SB5v_220316_SO_0,1	SB5v_220316_SO_1,5-2,5	SB5v_220316_SO_3,4	RoW13v_220316_SO_1_1,5
Proveniente da			Microtunnel access Area, Municipality of Melendugno (LE)	Microtunnel access Area, Municipality of Melendugno (LE)	Microtunnel access Area, Municipality of Melendugno (LE)	Microtunnel access Area, Municipality of Melendugno (LE)	Microtunnel access Area, Municipality of Melendugno (LE)
Tipo campione			TERRENI	TERRENI	TERRENI	TERRENI	TERRENI
Campionato da			Effettuato da ns. personale - Scaranto 22/03/2016	Effettuato da ns. personale - Scaranto 22/03/2016	Effettuato da ns. personale - Scaranto 22/03/2016	Effettuato da ns. personale - Scaranto 22/03/2016	Effettuato da ns. personale - Scaranto 22/03/2016
Campionato il			22/03/2016	22/03/2016	22/03/2016	22/03/2016	22/03/2016

[Su campione secco all'aria + DM 13/09/1999 GU n° 248 21/10/1999 Met II.1]

Scheletro (2 mm)	g/kg	1	161 ±16	80 ±8	78 ±8	154 ±15	32 ±3
------------------	------	---	---------	-------	-------	---------	-------

[Su camp. secco all'aria (frazione <2 cm) + DM 13/09/1999 GU n° 248 21/10/1999 Met II.3]

Scheletro (2mm - 2cm)	g/kg	1	161 ±16	80 ±8	78 ±8	154 ±15	32 ±3
-----------------------	------	---	---------	-------	-------	---------	-------

[Su campione tal quale (frazione <2 mm) + DM 13/09/1999 GU n° 248 21/10/1999 Met II.2]

Residuo a 105°C	%	0,1	79,0 ±4,7	88,2 ±5,3	89,3 ±5,4	83,9 ±5,0	86,5 ±5,2
-----------------	---	-----	-----------	-----------	-----------	-----------	-----------

[Su camp. secco all'aria (frazione <2 mm) dati espressi sulla totalità dei materiali secchi <2 cm (105°C) comprensiva dello scheletro + EPA 3060A 1996 + EPA 7196A 1992]

Cromo VI	mg/kg	1	<1	<1	<1	<1	<1
----------	-------	---	----	----	----	----	----

Cromo esavalente (Cr VI) [Su camp. secco all'aria (frazione <2 mm) dati espressi sulla totalità dei materiali secchi <2 cm (105°C) comprensiva dello scheletro + ISO 15192: 2010]

* Cromo esavalente (Cr VI)	mg/kg	0,2	-	<0,2	-	-	-
----------------------------	-------	-----	---	------	---	---	---

Metalli [Su camp. secco all'aria (frazione <2 mm) dati espressi sulla totalità dei materiali secchi <2 cm (105°C) comprensiva dello scheletro + EPA 3050B 1996 + EPA 6020B 2014]

Arsenico	mg/kg	1	<1	1 ±1	<1	<1	<1
Cadmio	mg/kg	0,1	<0,1	<0,1	<0,1	<0,1	0,1 ±0,1
Cobalto	mg/kg	0,1	0,3 ±0,3	0,8 ±0,7	0,2 ±0,2	0,1 ±0,1	<0,1
Nichel	mg/kg	1	1 ±1	2 ±1	1 ±1	2 ±1	2 ±1
Cromo	mg/kg	1	10 ±3	15 ±4	9 ±3	9 ±3	12 ±4
Piombo	mg/kg	1	<1	3 ±1	<1	<1	<1
Rame	mg/kg	1	<1	12 ±7	<1	<1	<1
Zinco	mg/kg	5	<5	7 ±5	<5	<5	<5
Mercurio	mg/kg	0,1	<0,1	<0,1	<0,1	<0,1	<0,1
Berillio	mg/kg	0,1	<0,1	0,3 ±0,2	<0,1	<0,1	<0,1
Vanadio	mg/kg	1	2 ±1	6 ±2	2 ±1	2 ±1	2 ±1
Tallio	mg/kg	0,1	0,2 ±0,1	0,4 ±0,1	<0,1	<0,1	<0,1

[Su camp. secco all'aria (frazione <2 mm) dati espressi sulla totalità dei materiali secchi <2 cm (105°C) comprensiva dello scheletro + EPA 3550C 2007 + EPA 3620C 2007 + EPA 8015C 2007]



Idrocarburi Pesanti C>12	mg/kg	5	<5	9	6	5	<5
--------------------------	-------	---	----	---	---	---	----

[Su camp. secco all'aria (frazione <2 mm) dati espressi sulla totalità dei materiali secchi <2 cm (105°C) comprensiva dello scheletro + DM 06/09/1994 GU n° 288 10/12/1994 All 1B]

Amianto (SEM)	mg/kg	100	<100	<100	<100	<100	<100
---------------	-------	-----	------	------	------	------	------

S.V.O.C. [Su camp. secco all'aria (frazione <2 mm) dati espressi sulla totalità dei materiali secchi <2 cm (105°C) comprensiva dello scheletro + EPA 3550C 2007+EPA 3620C 2014 + EPA 8270D 2007]

Alaclor	mg/kg	0,01	<0,01	<0,01	<0,01	<0,01	<0,01
---------	-------	------	-------	-------	-------	-------	-------

 Trans Adriatic Pipeline	TAP AG Doc. no.:	IPL00-C5577-100-Y-TAT-0001	Rev. No.:	0
 RSK SHELTER The Consulting to <i>Sustain</i> your Business	Doc. Title:	Risultati dello studio di caratterizzazione dei suoli. Piano di Campionamento su base volontaria nell'area di costruzione del Microtunnel, strade di accesso e al punto RoW13	Page:	Pag. 40 a 79



Rapporto di Prova

PD16-01004_0





LAB N° 0092

RISULTATI

Parametro	U.M.	RL	Risultato	Risultato	Risultato	Risultato	Risultato
Campione n°			PD16-01004.021	PD16-01004.022	PD16-01004.023	PD16-01004.024	PD16-01004.025
Sigla campione			SB4v_220316_SO_5,5_6,5	SB5v_220316_SO_0_1	SB5v_220316_SO_1,5-2,5	SB5v_220316_SO_3_4	SO_1_1,5
Proveniente da			Microtunnel access Area, Municipality of Melendugno (LE)	Microtunnel access Area, Municipality of Melendugno (LE)	Microtunnel access Area, Municipality of Melendugno (LE)	Microtunnel access Area, Municipality of Melendugno (LE)	Microtunnel access Area, Municipality of Melendugno (LE)
Tipo campione			TERRENI	TERRENI	TERRENI	TERRENI	TERRENI
Campionato da			Effettuato da ns. personale - Scaranto	Effettuato da ns. personale - Scaranto	Effettuato da ns. personale - Scaranto	Effettuato da ns. personale - Scaranto	Effettuato da ns. personale - Scaranto
Campionato il			22/03/2016	22/03/2016	22/03/2016	22/03/2016	22/03/2016

S.V.O.C. [Su camp. secco all'aria (frazione < 2 mm) dati espressi sulla totalità dei materiali secchi < 2 cm (105°C) comprensiva dello scheletro + EPA 3550C 2007+EPA 3620C 2014 + EPA 8270D 2007] (segue)

Aldrin	mg/kg	0,01	<0,01	<0,01	<0,01	<0,01	<0,01
Atrazina	mg/kg	0,01	<0,01	<0,01	<0,01	<0,01	<0,01
alfa-BHC	mg/kg	0,01	<0,01	<0,01	<0,01	<0,01	<0,01
beta-BHC	mg/kg	0,01	<0,01	<0,01	<0,01	<0,01	<0,01
gamma-BHC (Lindano)	mg/kg	0,01	<0,01	<0,01	<0,01	<0,01	<0,01
Ciordano	mg/kg	0,01	<0,01	<0,01	<0,01	<0,01	<0,01
DDD, DDT, DDE	mg/kg	0,01	<0,01	<0,01	<0,01	<0,01	<0,01
Dieldrin	mg/kg	0,01	<0,01	<0,01	<0,01	<0,01	<0,01
Endrin	mg/kg	0,01	<0,01	<0,01	<0,01	<0,01	<0,01

 Trans Adriatic Pipeline	TAP AG Doc. no.:	IPL00-C5577-100-Y-TAT-0001	Rev. No.:	0
	Doc. Title:	Risultati dello studio di caratterizzazione dei suoli. Piano di Campionamento su base volontaria nell'area di costruzione del Microtunnel, strade di accesso e al punto RoW13	Page:	Pag. 41 a 79



Rapporto di Prova

PD16-01004_0



RISULTATI

Parametro	U.M.	RL	Risultato	Risultato	Risultato	Risultato	Risultato
Campione n°			PD16-01004.026	PD16-01004.027	PD16-01004.028	PD16-01004.029	PD16-01004.030
Sigla campione			RoW13v_220316_SO_2,4_2,6	RoW13v_220316_SO_0,2	BIANCO 1D - 220316	BIANCO 2D - 210316	BIANCO 3D - 220316
Proveniente da			Microtunnel access Area, Municipality of Melendugno (LE)	Microtunnel access Area, Municipality of Melendugno (LE)	Microtunnel access Area, Municipality of Melendugno (LE)	Microtunnel access Area, Municipality of Melendugno (LE)	Microtunnel access Area, Municipality of Melendugno (LE)
Tipo campione			TERRENI	TERRENI	TERRENI	TERRENI	TERRENI
Campionato da			Effettuato da ns. personale - Scaranto 22/03/2016	Effettuato da ns. personale - Scaranto 22/03/2016	Effettuato da ns. personale - Scaranto 22/03/2016	Effettuato da ns. personale - Scaranto 21/03/2016	Effettuato da ns. personale - Scaranto 22/03/2016
Campionato il							

[Su campione secco all'aria + DM 13/09/1999 GU n° 248 21/10/1999 Met II.1]

Scheletro (2 mm)	g/kg	1	186 ±19	20 ±2	124 ±12	138 ±14	130 ±13
------------------	------	---	---------	-------	---------	---------	---------

[Su camp. secco all'aria (frazione <2 cm) + DM 13/09/1999 GU n° 248 21/10/1999 Met II.3]

Scheletro (2mm - 2cm)	g/kg	1	186 ±19	20 ±2	124 ±12	138 ±14	130 ±13
-----------------------	------	---	---------	-------	---------	---------	---------

[Su campione tal quale (frazione <2 mm) + DM 13/09/1999 GU n° 248 21/10/1999 Met II.2]

Residuo a 105°C	%	0,1	79,3 ±4,8	91,5 ±5,5	86,3 ±5,2	86,2 ±5,2	83,6 ±5,0
-----------------	---	-----	-----------	-----------	-----------	-----------	-----------

[Su camp. secco all'aria (frazione <2 mm) dati espressi sulla totalità dei materiali secchi <2 cm (105°C) comprensiva dello scheletro + EPA 3060A 1996 + EPA 7196A 1992]

Cromo VI	mg/kg	1	<1	<1	<1	<1	<1
----------	-------	---	----	----	----	----	----

Cromo esavalente (Cr VI) [Su camp. secco all'aria (frazione <2 mm) dati espressi sulla totalità dei materiali secchi <2 cm (105°C) comprensiva dello scheletro + ISO 15192: 2010]

* Cromo esavalente (Cr VI)	mg/kg	0,2	-	0,3	-	-	-
----------------------------	-------	-----	---	-----	---	---	---

Metalli [Su camp. secco all'aria (frazione <2 mm) dati espressi sulla totalità dei materiali secchi <2 cm (105°C) comprensiva dello scheletro + EPA 3050B 1996 + EPA 6020B 2014]

Arsenico	mg/kg	1	<1	4 ±1	3 ±1	<1	3 ±1
Cadmio	mg/kg	0,1	<0,1	<0,1	0,2 ±0,1	<0,1	0,1 ±0,1
Cobalto	mg/kg	0,1	<0,1	1,7 ±2,1	1,6 ±2,1	<0,1	1,4 ±2,0
Nichel	mg/kg	1	2 ±1	6 ±2	7 ±2	2 ±1	5 ±1
Cromo	mg/kg	1	9 ±3	19 ±5	29 ±6	10 ±3	25 ±6
Piombo	mg/kg	1	<1	12 ±2	13 ±2	<1	9 ±1
Rame	mg/kg	1	<1	13 ±7	8 ±7	1 ±1	40 ±11
Zinco	mg/kg	5	<5	15 ±5	16 ±5	<5	10 ±5
Mercurio	mg/kg	0,1	<0,1	<0,1	<0,1	<0,1	<0,1
Berillio	mg/kg	0,1	<0,1	0,7 ±0,5	0,7 ±0,5	<0,1	0,7 ±0,5
Vanadio	mg/kg	1	3 ±1	16 ±3	17 ±3	2 ±1	12 ±3
Tallio	mg/kg	0,1	<0,1	<0,1	0,7 ±0,2	0,1 ±0,1	<0,1

[Su camp. secco all'aria (frazione <2 mm) dati espressi sulla totalità dei materiali secchi <2 cm (105°C) comprensiva dello scheletro + EPA 3550C 2007 + EPA 3620C 2007 + EPA 8015C 2007]



Idrocarburi Pesanti C>12	mg/kg	5	<5	10	15	6	12
--------------------------	-------	---	----	----	----	---	----

[Su camp. secco all'aria (frazione <2 mm) dati espressi sulla totalità dei materiali secchi <2 cm (105°C) comprensiva dello scheletro + DM 06/09/1994 GU n° 288 10/12/1994 All 1B]

Amianto (SEM)	mg/kg	100	<100	<100	<100	<100	<100
---------------	-------	-----	------	------	------	------	------

S.V.O.C. [Su camp. secco all'aria (frazione <2 mm) dati espressi sulla totalità dei materiali secchi <2 cm (105°C) comprensiva dello scheletro + EPA 3550C 2007+EPA 3620C 2014 + EPA 8270D 2007]

AlaClor	mg/kg	0,01	<0,01	<0,01	<0,01	<0,01	<0,01
---------	-------	------	-------	-------	-------	-------	-------

 Trans Adriatic Pipeline	TAP AG Doc. no.:	IPL00-C5577-100-Y-TAT-0001	Rev. No.:	0
 RSK SHELTER The Consulting to Success your Business	Doc. Title:	Risultati dello studio di caratterizzazione dei suoli. Piano di Campionamento su base volontaria nell'area di costruzione del Microtunnel, strade di accesso e al punto RoW13	Page:	Pag. 42 a 79



Rapporto di Prova

PD16-01004_0





LAB N° 6096

RISULTATI

Parametro	U.M.	RL	Risultato	Risultato	Risultato	Risultato	Risultato
Campione n°			PD16-01004.026	PD16-01004.027	PD16-01004.028	PD16-01004.029	PD16-01004.030
Sigla campione			RoW13v_220316_	RoW13v_220316_	BIANCO 1D -	BIANCO 2D -	BIANCO 3D -
Proveniente da			SO_2,4_2,6	SO_0_0,2	220316	210316	220316
Tipo campione			Microtunnel access	Microtunnel access	Microtunnel access	Microtunnel access	Microtunnel access
Campionato da			Area, Municipality of Melendugno (LE)	Area, Municipality of Melendugno (LE)	Area, Municipality of Melendugno (LE)	Area, Municipality of Melendugno (LE)	Area, Municipality of Melendugno (LE)
Campionato il			22/03/2016	22/03/2016	22/03/2016	21/03/2016	22/03/2016

S.V.O.C. [Su camp. secco all'aria (frazione < 2 mm) dati espressi sulla totalità dei materiali secchi < 2 cm (105°C) comprensiva dello scheletro + EPA 3550C 2007+EPA 3620C 2014 + EPA 8270D 2007] (segue)

Aldrin	mg/kg	0,01	<0,01	<0,01	<0,01	<0,01	<0,01
Atrazina	mg/kg	0,01	<0,01	<0,01	<0,01	<0,01	<0,01
alfa-BHC	mg/kg	0,01	<0,01	<0,01	<0,01	<0,01	<0,01
beta-BHC	mg/kg	0,01	<0,01	<0,01	<0,01	<0,01	<0,01
gamma-BHC (Lindano)	mg/kg	0,01	<0,01	<0,01	<0,01	<0,01	<0,01
Clordano	mg/kg	0,01	<0,01	<0,01	<0,01	<0,01	<0,01
DDD, DDT, DDE	mg/kg	0,01	<0,01	<0,01	<0,01	<0,01	<0,01
Dieldrin	mg/kg	0,01	<0,01	<0,01	<0,01	<0,01	<0,01
Endrin	mg/kg	0,01	<0,01	<0,01	<0,01	<0,01	<0,01

 Trans Adriatic Pipeline	TAP AG Doc. no.:	IPL00-C5577-100-Y-TAT-0001	Rev. No.:	0
 RSK SHELTER The Consulting to Sustain your Business	Doc. Title:	Risultati dello studio di caratterizzazione dei suoli. Piano di Campionamento su base volontaria nell'area di costruzione del Microtunnel, strade di accesso e al punto RoW13	Page:	Pag. 43 a 79



Rapporto di Prova



PD16-01004_0



LAB N° 0090

LIMITI DI RIFERIMENTO

Matrice	Descrizione limiti					
TERRENI	L3: i limiti si riferiscono alle C.S.C. della colonna A della Tabella 1 dell'Al. 5 al titolo V della parte IV del D.Lgs 152/06. L4: i limiti si riferiscono alle C.S.C. della colonna B della Tabella 1 dell'Al. 5 al titolo V della parte IV del D.Lgs 152/06.					
Parametro	U.M.	L1	L2	L3	L4	
[EPA 3060A 1996 + EPA 7196A 1992]						
Cromo VI	mg/kg	-	-	2	15	
Cromo esavalente (Cr VI) [ISO 15192: 2010]						
Cromo esavalente (Cr VI)	mg/kg	-	-	2	15	
Metalli [EPA 3050B 1996 + EPA 6020B 2014]						
Arsenico	mg/kg	-	-	20	50	
Cadmio	mg/kg	-	-	2	15	
Cobalto	mg/kg	-	-	20	250	
Nichel	mg/kg	-	-	120	500	
Cromo	mg/kg	-	-	150	800	
Piombo	mg/kg	-	-	100	1000	
Rame	mg/kg	-	-	120	600	
Zinco	mg/kg	-	-	150	1500	
Mercurio	mg/kg	-	-	1	5	
Berillio	mg/kg	-	-	2	10	
Vanadio	mg/kg	-	-	90	250	
Tallio	mg/kg	-	-	1	10	
[EPA 3550C 2007 + EPA 3620C 2007 + EPA 8015C 2007]						
Idrocarburi Pesanti C>12	mg/kg	-	-	50	750	
[DM 06/09/1994 GU n° 288 10/12/1994 All 1B]						
Amianto (SEM)	mg/kg	-	-	1000	1000	
S.V.O.C. [EPA 3550C 2007+EPA 3620C 2014 + EPA 8270D 2007]						
Alaclor	mg/kg	-	-	0,01	1	
Aldrin	mg/kg	-	-	0,01	0,1	
Atrazina	mg/kg	-	-	0,01	1	
alfa-BHC	mg/kg	-	-	0,01	0,5	
beta-BHC	mg/kg	-	-	0,01	0,5	
gamma-BHC (Lindano)	mg/kg	-	-	0,01	0,5	
Clordano	mg/kg	-	-	0,01	0,1	
DDD, DDT, DDE	mg/kg	-	-	0,01	0,1	
Dieldrin	mg/kg	-	-	0,01	0,1	
Endrin	mg/kg	-	-	0,01	2	

 Trans Adriatic Pipeline	TAP AG Doc. no.:	IPL00-C5577-100-Y-TAT-0001	Rev. No.:	0
 RSK SHELTER The Consulting to <i>Sustain</i> your Business	Doc. Title:	Risultati dello studio di caratterizzazione dei suoli. Piano di Campionamento su base volontaria nell'area di costruzione del Microtunnel, strade di accesso e al punto RoW13	Page:	Pag. 44 a 79



Rapporto di Prova

PD16-01004_0



LEGENDA

NOTE

^	Eseguito presso altro laboratorio SGS.	IS	Campione insufficiente per l'analisi.
^^	Eseguito presso laboratorio esterno.	LNR	Campione elencato ma non ricevuto.
RL	Limite di Rapportaggio	NA	Campione non analizzato per questo parametro
↑	Limite di rapportaggio innalzato	TBA	Parametro non ancora analizzato
↓	Limite di rapportaggio diminuito		

NOTE RELATIVE ALL'ACCREDITAMENTO



- * Prova non accreditata ACCREDIA.

Il presente Rapporto è emesso dalla Società in accordo con le Condizioni Generali SGS per i servizi di ispezione e controllo (copia disponibile su richiesta). Il rilascio di questo Rapporto non esonera le parti negoziali dall'esercitare i diritti e dall'adempire alle obbligazioni derivanti dal negozio tra loro stipulato. Ogni patto contrario non è alla Società opponibile. La responsabilità della Società in base a questo Rapporto è limitata al caso di provata colpa grave ed in ogni caso ad un ammontare non superiore a dieci volte i diritti e le commissioni dovute. Eccetto accordi particolari, gli eventuali campioni, se presi, non saranno trattenuti dalla Società per più di un mese. I risultati contenuti nel seguente rapporto si riferiscono esclusivamente al campione provato.

Il presente Rapporto o copia dello stesso verrà conservato dalla Società per un periodo pari a 10 anni.
Il confronto dei risultati con i rispettivi limiti, quando presente, non tiene conto dell'incertezza di misura stimata.
Eventuali risultati fuori limite sono segnalati in rosso.
Il recupero ove previsto, è da intendersi compreso all'interno dei limiti di accettabilità specifici.
Se non diversamente indicato il risultato è da intendersi non corretto per il recupero ottenuto.

Il presente rapporto può essere riprodotto solamente per intero.

— Fine del Rapporto di Prova —

 Trans Adriatic Pipeline	TAP AG Doc. no.:	IPL00-C5577-100-Y-TAT-0001	Rev. No.:	0
 RSK SHELTER The Consulting to Sustain your Business	Doc. Title:	Risultati dello studio di caratterizzazione dei suoli. Piano di Campionamento su base volontaria nell'area di costruzione del Microtunnel, strade di accesso e al punto RoW13	Page:	Pag. 45 a 79



Rapporto di Prova

PD16-01011_0



LAB N° 0092

Prima pagina

CLIENTE		LABORATORIO	
Cliente	SHELTER SRL	Head of Laboratory	Cristiano Toffoletti
Indirizzo	Viale Gran Sasso, 13 Milano 20131	Laboratorio	SGS Italia S.p.A.
Contatto	Ing. Claudio Scura	Indirizzo	Via Campodoro, 25 Villafranca Padovana (PD) 35010
Telefono	0236687050	Telefono	+39 049 9050013
Fax	0236687069	Fax	+39 049 9050065
Email		Email	sgs.eco@sgs.com
Progetto	Tereno Tab. A	Accettazione n°	PD16-01011
Ordine n°	[1153/2015/C1/PD/Rev.4	Pervenuto il	24/03/2016
Matrice	ACQUA(3)	Data inizio prove di lab.	24/03/2016
		Data fine prove lab.	05/04/2016
		Rapporto di Prova n°	PD16-01011_0
		Data emissione	24/05/2016

COMMENTI

Incertezza estesa di misura stimata al 95% di livello di confidenza e fattore di copertura k=2

Documento con firma digitale avanzata ai sensi della normativa vigente. Firmato digitalmente da Dr. Cristiano Toffoletti Ordine dei chimici della Provincia di Venezia/94004270271



RIFERIMENTI

Mattia Favaro
Project Agent

Cristiano Toffoletti
Head Of Laboratory

SGS Italia S.p.A. Via Campodoro, 25 35010 Villafranca Padovana (PD) Italy

t +39 049 9050013 f +39 049 9050065 www.sgs.com

 Trans Adriatic Pipeline	TAP AG Doc. no.:	IPL00-C5577-100-Y-TAT-0001	Rev. No.:	0
	Doc. Title:	Risultati dello studio di caratterizzazione dei suoli. Piano di Campionamento su base volontaria nell'area di costruzione del Microtunnel, strade di accesso e al punto RoW13	Page:	Pag. 46 a 79





Rapporto di Prova

PD16-01011 _0



INDICE

Prima Pagina.....	1
Indice.....	2
Risultati.....	3
Legenda.....	4

 Trans Adriatic Pipeline	TAP AG Doc. no.:	IPL00-C5577-100-Y-TAT-0001	Rev. No.:	0
 RSK SHELTER The Consulting to sustain your Business	Doc. Title:	Risultati dello studio di caratterizzazione dei suoli. Piano di Campionamento su base volontaria nell'area di costruzione del Microtunnel, strade di accesso e al punto RoW13	Page:	Pag. 47 a 79



Rapporto di Prova

PD16-01011_0



LAB N° 0096

RISULTATI

Parametro	U.M.	RL	Risultato	Risultato	Risultato
Parametro					

Campionamento [DLgs n.152 03/04/2006 GU n.88 14/04/2006 all. 2 parte IV]

Campionamento	-	-	:	:	:
---------------	---	---	---	---	---

Amianto [Su campione tal quale + DM 06/09/1994 GU n° 288 10/12/1994 All 1B]

Amianto	n fibre/L	5000	<5000	<5000	<5000
---------	-----------	------	-------	-------	-------

Metalli [Su campione tal quale + EPA 3005A 1992 + EPA 6020B 2014]

Arsenico	ug/L	1	1,00 ±1	2,00 ±1	2,00 ±1
Berillio	ug/L	0,1	<0,10	<0,10	<0,10
Cadmio	ug/L	1	<1,000	<1,000	<1,000
Cobalto	ug/L	1	<1,000	<1,000	<1,000
Cromo	ug/L	1	<1,000	1,000 ±1	1,000 ±1
Mercurio	ug/L	1	<1,000	<1,000	<1,000
Nichel	ug/L	1	7,00 ±1	5,00 ±1	<1,00
Piombo	ug/L	1	<1,00	<1,00	<1,00
Rame	ug/L	1	2,00 ±1	4,00 ±1	2,00 ±1
Tallio	ug/L	1	<1,000	<1,000	<1,000
Vanadio	ug/L	1	<1,000	<1,000	<1,000
Zinco	ug/L	1	9,0 ±1	29,0 ±3,2	17,0 ±1,9

Cromo esavalente [Su campione tal quale + APAT CNR IRSA 3150 C Man 29 2003]



Cromo esavalente (come Cr)	ug/L	1	<1	1 ±1	<1
----------------------------	------	---	----	------	----

Idrocarburi [Su campione tal quale + EPA 3510C 1996 + EPA 3620C 2014 + EPA 8015C 2007]

Idrocarburi Pesanti C >= 12	ug/L	20	<20,0	<20,0	<20,0
-----------------------------	------	----	-------	-------	-------

S.V.O.C. [Su campione tal quale + EPA 3520C 1996 + EPA 8270D 2007]

Alaclor	ug/L	0,05	<0,05	<0,05	<0,05
Aldrin	ug/L	0,03	<0,03	<0,03	<0,03
Atrazina	ug/L	0,05	<0,05	<0,05	<0,05
alfa-Esaclorocicloesano	ug/L	0,05	<0,05	<0,05	<0,05
beta-Esaclorocicloesano	ug/L	0,05	<0,05	<0,05	<0,05
gamma-Esaclorocicloesano (Lindano)	ug/L	0,05	<0,05	<0,05	<0,05
Clordano	ug/L	0,05	<0,05	<0,05	<0,05
DDD, DDT, DDE	ug/L	0,05	<0,05	<0,05	<0,05
Dieldrin	ug/L	0,03	<0,03	<0,03	<0,03
Endrin	ug/L	0,05	<0,05	<0,05	<0,05

 Trans Adriatic Pipeline	TAP AG Doc. no.:	IPL00-C5577-100-Y-TAT-0001	Rev. No.:	0
 RSK SHELTER The Consulting to Sustain your Business	Doc. Title:	Risultati dello studio di caratterizzazione dei suoli. Piano di Campionamento su base volontaria nell'area di costruzione del Microtunnel, strade di accesso e al punto RoW13	Page:	Pag. 48 a 79



Rapporto di Prova

PD16-01011_0



LEGENDA

NOTE

^	Eseguito presso altro laboratorio SGS.	IS	Campione insufficiente per l'analisi.
^^	Eseguito presso laboratorio esterno.	LNR	Campione elencato ma non ricevuto.
RL	Limite di Rapportaggio	NA	Campione non analizzato per questo parametro
↑	Limite di rapportaggio innalzato	TBA	Parametro non ancora analizzato
↓	Limite di rapportaggio diminuito		

NOTE RELATIVE ALL'ACCREDITAMENTO



- * Prova non accreditata ACCREDIA.

Il presente Rapporto è emesso dalla Società in accordo con le Condizioni Generali SGS per i servizi di ispezione e controllo (copia disponibile su richiesta). Il rilascio di questo Rapporto non esonera le parti negoziali dall'esercitare i diritti e dall'adempire alle obbligazioni derivanti dal negozio tra loro stipulato. Ogni patto contrario non è alla Società opponibile. La responsabilità della Società in base a questo Rapporto è limitata al caso di provata colpa grave ed in ogni caso ad un ammontare non superiore a dieci volte i diritti e le commissioni dovute. Eccetto accordi particolari, gli eventuali campioni, se presi, non saranno trattenuti dalla Società per più di un mese. I risultati contenuti nel seguente rapporto si riferiscono esclusivamente al campione provato.

Il presente Rapporto o copia dello stesso verrà conservato dalla Società per un periodo pari a 10 anni.
Il confronto dei risultati con i rispettivi limiti, quando presente, non tiene conto dell'incertezza di misura stimata.
Eventuali risultati fuori limite sono segnalati in rosso.
Il recupero ove previsto, è da intendersi compreso all'interno dei limiti di accettabilità specifici.
Se non diversamente indicato il risultato è da intendersi non corretto per il recupero ottenuto.



Il presente rapporto può essere riprodotto solamente per intero.

— Fine del Rapporto di Prova —

 Trans Adriatic Pipeline	TAP AG Doc. no.:	IPL00-C5577-100-Y-TAT-0001	Rev. No.:	0
 RSK SHELTER <small>The Consulting to Success your Business</small>	Doc. Title:	Risultati dello studio di caratterizzazione dei suoli. Piano di Campionamento su base volontaria nell'area di costruzione del Microtunnel, strade di accesso e al punto RoW13	Page:	Pag. 49 a 79

ALLEGATO D - STRATIGRAFIE

Stratigrafie – Trivelsonda

 Trans Adriatic Pipeline	TAP AG Doc. no.:	IPL00-C5577-100-Y-TAT-0001	Rev. No.:	0
 RSK SHELTER <small>The Consulting to sustain your Business</small>	Doc. Title:	Risultati dello studio di caratterizzazione dei suoli. Piano di Campionamento su base volontaria nell'area di costruzione del Microtunnel, strade di accesso e al punto RoW13	Page:	Pag. 50 a 79



Via degli Stagnini,8 - 73018 SQUINZANO (LE)
tel. +39 0832 785237 fax +39 0832 788177
www.trivelsonda.com

Committente:

SHELTER S.R.L.

Viale Gran Sasso, 13 – 20131 Milano

**RELAZIONE SULL'ATTIVITA D'INDAGINE
GEOGNOSTICO-AMBIENTALE**

Allegato

REPORT STRATIGRAFICO DEI SONDAGGI

Riferimento:



Trans Adriatic Pipeline - TAP -


*“Piano di Campionamento dell'Area di Costruzione del
Microtunnel e RoW 13”*

Località San Foca Comune di Melendugno in provincia di Lecce





TRIVELSONDA S.R.L.
Geol. Pasquale Rescio
(Direttore Laboratorio)

 Trans Adriatic Pipeline	TAP AG Doc. no.:	IPL00-C5577-100-Y-TAT-0001	Rev. No.:	0
	 RSK SHELTER The Consulting to Sustain your Business	Doc. Title:	Risultati dello studio di caratterizzazione dei suoli. Piano di Campionamento su base volontaria nell'area di costruzione del Microtunnel, strade di accesso e al punto RoW13	Page:

 TRIVELSONDA o.r.l. PERFORAZIONI ED REOPERAZIONI DEL SOTTOSUOLO		Via Degli Stagnini, 8 - 73018 Squinzano (LE) Tel. 0832 785237 fax 0832 788177 www.trivelsonda.com info@trivelsonda.com											
Committente: SHELTER s.r.l. Viale Gran Sasso, 13 - 20131 Milano			Cantiere: Trans Adriatic Pipeline - Area Microtunnel (MT) - Località San Foca Comune di Melendugno in provincia di Lecce										
Denominazione sondaggio	Coord. WGS84 - UTM34N	Quota	Direzione Lavori	Geologo	Perforatore								
SB 1 v	277902,707 E 4465179,985 N	9,67 m s.l.m.m.	Shelter	P. Rescio	F. Intrepido								
Data inizio/fine	Profondità	Diametro	Metodo di perforazione	Impianto di perforazione	Commissa								
21/03/2016	12,0 m	101/127 mm	Carotaggio continuo	Frastr XL Multidrill	14/16								
Profondità (m)	Litologie	Descrizione stratigrafica	Profondità falda	Carotiere	Rivestimento	Top Soil	Campione	Aliquote	Schema piezometro				
			m	φ	φ	m	m/n.	n.	Profondità	Riempimento	Tubo		
0,2		Terreno di copertura; sabbia debolmente ghiaiosa, colore marrone rossastro					0,0						
							C	2					
							1,0					1,0	
												2,0	
												3,0	
												4,0	
												5,0	
							5,5						
		Calcarenite a grana medio-grossa, poco cementata si da assumere aspetto di sabbia grossolana, colore biancastro. Intercalati pochi e piccoli livelli cementati di spessore 3 - 5 cm ed alcuni livelli a grana fina. Bagnato intorno a 4,5 m.					C	2				6,0	
												7,0	
												8,0	
												9,0	
												10,0	
												11,0	
							11,5						
							C	2				12,0	
12,0													



Laboratorio autorizzato con D.M. n° 5029 del 24.05.2011, ai sensi del DPR n° 380/01, art. 59 - Circolare della PCSLP n° 7619/STC/2010

C; Top Soil : campione per analisi chimiche
 Annotazioni

 Trans Adriatic Pipeline	TAP AG Doc. no.: IPL00-C5577-100-Y-TAT-0001	Rev. No.: 0	0
 RSK SHELTER The Consulting to <i>Sustain</i> your Business	Doc. Title: Risultati dello studio di caratterizzazione dei suoli. Piano di Campionamento su base volontaria nell'area di costruzione del Microtunnel, strade di accesso e al punto RoW13	Page:	Pag. 52 a 79

 TRIVELSONDA o.r.l. <small>PERFORAZIONI ED OPERAZIONI DEI SOCCORRITORI</small>		Via Degli Stagnini, 8 - 73018 Squinzano (LE) Tel. 0832 785237 fax 0832 788177 www.trivelsonda.com info@trivelsonda.com	
Committente: SHELTER s.r.l. Viale Gran Sasso, 13 - 20131 Milano		Cantiere: Trans Adriatic Pipeline - Area Pista di Lavoro (RoW) - Località San Foca Comune di Melendugno in provincia di Lecce	
Denominazione sondaggio SB 1 v		DOCUMENTAZIONE FOTOGRAFICA	
Postazione	Cassetta 1		
			
Cassetta 2	Cassetta 3		
			

Laboratorio autorizzato con D.M. n° 5029 del 24.05.2011, ai sensi del DPR n° 380/01, art. 59 - Circolare della PCSLP n° 7619/STC/2010



 Trans Adriatic Pipeline	TAP AG Doc. no.:	IPL00-C5577-100-Y-TAT-0001	Rev. No.:	0
	 RSK SHELTER The Consulting to Sustain your Business	Doc. Title:	Risultati dello studio di caratterizzazione dei suoli. Piano di Campionamento su base volontaria nell'area di costruzione del Microtunnel, strade di accesso e al punto RoW13	Page:

Profondità (m)		Litologie	Descrizione stratigrafica	Profondità falda	Carotiere	Rivestimento	Top Soil	Campioni	Aliquote	Schema piezometro		
										Profondità	Riempimento	Tubo
0,3			Terreno di copertura; sabbia debolmente ghiaiosa, colore marrone rossastro					0,0				
								C	2			
								1,0			1,0	
											2,0	
											3,0	
											4,0	
											5,0	
								5,5				
								C	2		6,0	
								6,5			7,0	
											8,0	
											9,0	
											10,0	
											11,0	
								11,5				
								C	2		12,0	
12,0												

Annotazioni



C; Top Soil : campione per analisi chimiche


Laboratorio autorizzato con D.M. n° 5029 del 24.05.2011, ai sensi del DPR n° 380/01, art. 59 - Circolare della PCSLP n° 7619/STC/2010

 Trans Adriatic Pipeline	TAP AG Doc. no.: IPL00-C5577-100-Y-TAT-0001	Rev. No.: 0	
 RSK SHELTER <small>The Consulting to sustain your Business</small>	Doc. Title: Risultati dello studio di caratterizzazione dei suoli. Piano di Campionamento su base volontaria nell'area di costruzione del Microtunnel, strade di accesso e al punto RoW13	Page:	Pag. 54 a 79

 TRIVELSONDA o.r.l. <small>PERFORAZIONI ED OPERAZIONI DEI SOCCORRITORI</small>		Via Degli Stagnini, 8 - 73018 Squinzano (LE) Tel. 0832 785237 fax 0832 788177 www.trivelsonda.com info@trivelsonda.com	
Committente: SHELTER s.r.l. Viale Gran Sasso, 13 - 20131 Milano		Cantiere: Trans Adriatic Pipeline - Area Pista di Lavoro (RoW) - Località San Foca Comune di Melendugno in provincia di Lecce	
Denominazione sondaggio SB 2 v		DOCUMENTAZIONE FOTOGRAFICA	
Postazione	Cassetta 1		
			
Cassetta 2	Cassetta 3		
			

Laboratorio autorizzato con D.M. n° 5029 del 24.05.2011, ai sensi del DPR n° 380/01, art. 59 - Circolare dell'8 PCSLP n° 7619/STC/2010



 Trans Adriatic Pipeline	TAP AG Doc. no.:	IPL00-C5577-100-Y-TAT-0001	Rev. No.:	0
	 RSK SHELTER The Consulting to Sustain your Business	Doc. Title:	Risultati dello studio di caratterizzazione dei suoli. Piano di Campionamento su base volontaria nell'area di costruzione del Microtunnel, strade di accesso e al punto RoW13	Page:

 TRIVELSONDA o.r.l. PERFORAZIONI ED INTERPRETAZIONI DEL SOTTOSUOLO		Via Degli Stagnini, 8 - 73018 Squinzano (LE) Tel. 0832 785237 fax 0832 788177 www.trivelsonda.com info@trivelsonda.com									
Committente: SHELTER s.r.l. Viale Gran Sasso, 13 - 20131 Milano			Cantiere: Trans Adriatic Pipeline - Area Microtunnel (MT) - Località San Foca Comune di Melendugno in provincia di Lecce								
Denominazione sondaggio	Coord. WGS84 - UTM34N	Quota	Direzione Lavori	Geologo	Perforatore						
SB 3 v	277905,789 E 4465174,668 N	9,54 m s.l.m.m.	Shelter	P. Rescio	F. Intrepido						
Data inizio/fine	Profondità	Diametro	Metodo di perforazione	Impianto di perforazione	Commissa						
21/03/2016	12,0 m	101/127 mm	Carotaggio continuo	Frasce XL Multidrill	14/16						
Profondità (m)	Litologie	Descrizione stratigrafica	Profondità falda	Carotiere	Rivestimento	Top Soil	Campione	Aliquote	Schema piezometro		
			m	φ	φ	m	m/n.	n.	Profondità	Riempimento	Tubo
0,4		Terreno di copertura; sabbia debolmente ghiaiosa, colore marrone rossastro					0,0 C	2			
							1,0		1,0		
									2,0		
									3,0		
									4,0		
									5,0		
							5,5				
		Calcarenite a grana medio-grossa, poco cementata si da assumere aspetto di sabbia grossolana, colore biancastro. Intercalati pochi e piccoli livelli cementati di spessore 3 - 5 cm ed alcuni livelli a grana fina. Bagnato intorno a 4,5 m.					C	2	6,0		
									7,0		
									8,0		
									9,0		
									10,0		
									11,0		
							11,5				
							C	2	12,0		
12,0											

Laboratorio autorizzato con D.M. n° 5029 del 24.05.2011, ai sensi del DPR n° 380/01, art. 59 - Circolare della PCSLP n° 7619/STC/2010



C; Top Soil : campione per analisi chimiche

Annotazioni

 Trans Adriatic Pipeline	TAP AG Doc. no.: IPL00-C5577-100-Y-TAT-0001	Rev. No.: 0
 RSK SHELTER <small>The Consulting to sustain your Business</small>	Doc. Title: Risultati dello studio di caratterizzazione dei suoli. Piano di Campionamento su base volontaria nell'area di costruzione del Microtunnel, strade di accesso e al punto RoW13	Page: Pag. 56 a 79



 TRIVELSONDA o.r.l. <small>PERFORAZIONI ED OPERAZIONI DEI SOCCOGLIO</small>		Via Degli Stagnini, 8 - 73018 Squinzano (LE) Tel. 0832 785237 fax 0832 788177 www.trivelsonda.com info@trivelsonda.com	
Committente: SHELTER s.r.l. Viale Gran Sasso, 13 - 20131 Milano		Cantiere: Trans Adriatic Pipeline - Area Pista di Lavoro (RoW) - Località San Foca Comune di Melendugno in provincia di Lecce	
Denominazione sondaggio SB 3 v		DOCUMENTAZIONE FOTOGRAFICA	
Postazione 	Cassetta 1 		
Cassetta 2 	Cassetta 3 		

Laboratorio autorizzato con D.M. n° 5029 del 24.05.2011, ai sensi del DPR n° 380/01, art. 59 - Circolare della PCSLP n° 7619/STC/2010

 Trans Adriatic Pipeline	TAP AG Doc. no.: IPL00-C5577-100-Y-TAT-0001	Rev. No.: 0
 RSK SHELTER The Consulting to Success your Business	Doc. Title: Risultati dello studio di caratterizzazione dei suoli. Piano di Campionamento su base volontaria nell'area di costruzione del Microtunnel, strade di accesso e al punto RoW13	Page: Pag. 57 a 79



Profondità (m)		Litologie	Descrizione stratigrafica	Profondità falda	Carotiere	Rivestimento	Top Soil	Campione	Aliquote	Schema piezometro		
										Profondità	Riempimento	Tubo
0,4			Terreno di copertura; sabbia debolmente limosa, colore marrone rossastro									
0,7			Calcarenite a grana medio-grossa, poco cementata si da assumere aspetto di sabbia grossolana, colore rosa								1,0	
											2,0	
											3,0	
											4,0	
											5,0	
											5,5	
											6,0	
											6,5	
7,0											7,0	
<p>Calcarenite a grana medio-grossa, poco cementata si da assumere aspetto di sabbia grossolana, colore biancastro. Intercalati pochi e piccoli livelli cementati di spessore 3 - 5 cm ed alcuni livelli a grana fina. Bagnato intorno a 3,5 m.</p>												
<p>3,5 φ=101 mm φ=127 mm</p>												
<p>Annotations</p> <p>C; Top Soil : campione per analisi chimiche</p>												

Laboratorio autorizzato con D.M. n° 5029 del 24.05.2011, ai sensi del DPR n° 380/01, art. 59 - Circolare della PCSLP n° 7619/STC/2010

 Trans Adriatic Pipeline	TAP AG Doc. no.: IPL00-C5577-100-Y-TAT-0001	Rev. No.: 0	0
	Doc. Title: Risultati dello studio di caratterizzazione dei suoli. Piano di Campionamento su base volontaria nell'area di costruzione del Microtunnel, strade di accesso e al punto RoW13	Page:	Pag. 58 a 79

 TRIVELSONDA o.r.l. <small>PERFORAZIONI ED ESPLOSIONI DEL SOCCOLO</small>		Via Degli Stagnini, 8 - 73018 Squinzano (LE) Tel. 0832 785237 fax 0832 788177 www.trivelsonda.com info@trivelsonda.com	
Committente: SHELTER s.r.l. Viale Gran Sasso, 13 - 20131 Milano		Cantiere: Trans Adriatic Pipeline - Area Pista di Lavoro (RoW) - Località San Foca Comune di Melendugno in provincia di Lecce	
Denominazione sondaggio SB 4 v		DOCUMENTAZIONE FOTOGRAFICA	
Postazione 	Cassetta 1 		



Laboratorio autorizzato con D.M. n° 5029 del 24.05.2011, ai sensi del DPR n° 380/01, art. 59 - Circolare della PCSLP n° 7619/STC/2010

 Trans Adriatic Pipeline	TAP AG Doc. no.: IPL00-C5577-100-Y-TAT-0001	Rev. No.: 0
 RSK SHELTER The Consulting to Sustain your Business	Doc. Title: Risultati dello studio di caratterizzazione dei suoli. Piano di Campionamento su base volontaria nell'area di costruzione del Microtunnel, strade di accesso e al punto RoW13	Page: Pag. 59 a 79

Profondità (m)		Litologie	Descrizione stratigrafica	Profondità falda	Carotiere	Rivestimento	Top Soil	Campioni	Aliquote	Schema piezometro					
										Profondità	Riempimento	Tubo			
0,5			Terreno di copertura; sabbia debolmente limosa, colore marrone rossastro					0,0	2						
			Calcarenite a grana medio-grossa, poco cementata si da assumere aspetto di sabbia grossolana, colore biancastro. Intercalati pochi e piccoli livelli cementati di spessore 3 - 5 cm ed alcuni livelli a grana fina. Bagnato intorno a 3,2 m.	= 3,2	φ=101 mm	φ=127 mm				1,0					
4,0								4,0	2						



Annotazioni	
C; Top Soil : campione per analisi chimiche	

Laboratorio autorizzato con D.M. n° 5029 del 24.05.2011, ai sensi del DPR n° 380/01, art. 59 - Circolare della PCSLP n° 7619/STC/2010

 Trans Adriatic Pipeline	TAP AG Doc. no.: IPL00-C5577-100-Y-TAT-0001	Rev. No.: 0
	Doc. Title: Risultati dello studio di caratterizzazione dei suoli. Piano di Campionamento su base volontaria nell'area di costruzione del Microtunnel, strade di accesso e al punto RoW13	Page: Pag. 60 a 79

 TRIVELSONDA <small>Perforazioni ed esplorazioni del sottosuolo</small>		Via Degli Stagnini, 8 - 73018 Squinzano (LE) Tel. 0832 785237 fax 0832 788177 www.trivelsonda.com info@trivelsonda.com	
Committente: SHELTER s.r.l. Viale Gran Sasso, 13 - 20131 Milano		Cantiere: Trans Adriatic Pipeline - Area Pista di Lavoro (RoW) - Località San Foca Comune di Melendugno in provincia di Lecce	
Denominazione sondaggio SB 5 v		DOCUMENTAZIONE FOTOGRAFICA	
Postazione	Cassetta 1		
			

Laboratorio autorizzato con D.M. n° 5029 del 24.05.2011, ai sensi del DPR n° 380/01, art. 59 - Circolare della PCSLP n° 7619/STC/2010

 Trans Adriatic Pipeline	TAP AG Doc. no.:	IPL00-C5577-100-Y-TAT-0001	Rev. No.:	0
		Doc. Title:	Risultati dello studio di caratterizzazione dei suoli. Piano di Campionamento su base volontaria nell'area di costruzione del Microtunnel, strade di accesso e al punto RoW13	Page:

Profondità (m)		Litologie	Descrizione stratigrafica	Profondità falda	Carotiere	Rivestimento	Top Soil	Campioni	Aliquote	Schema piezometro		
										Profondità	Riempimento	Tubo
0,6			Terreno di copertura; sabbia debolmente limosa, colore marrone rossastro									
3,0			<p>Calcarenite a grana medio-grossa, poco cementata si da assumere aspetto di sabbia grossolana, colore biancastro. Intercalati pochi e piccoli livelli cementati di spessore 3 - 5 cm ed alcuni livelli a grana fina. bagnato intorno a 2,5 m.</p>	<p>+ 2,5</p>	<p>φ=101 mm</p>	<p>φ=127 mm</p>	<p>0,0 0,2</p>	<p>1,0 C 1,5 2,4 C 2,6</p>	<p>2</p>	<p>1,0 2,0 3,0</p>		

Laboratorio autorizzato con D.M. n° 5029 del 24.05.2011, ai sensi del DPR n° 380/01, art. 59 - Circolare della PCSLP n° 7619/STC/2010

TRIVELSONDA o.r.l. Via Degli Stagnini, 8 - 73018 Squinzano (LE) Tel. 0832 785237 fax 0832 788177
www.trivelsonda.com info@trivelsonda.com
PERFORAZIONI ED REOPERAZIONI DEL SOTTOSUOLO



Committente: **SHELTER s.r.l.** Cantiere: Trans Adriatic Pipeline - Area Pista di Lavoro (RoW) -
 Viale Gran Sasso, 13 - 20131 Milano Località San Foca Comune di Melendugno in provincia di Lecce

Denominazione sondaggio	Coord. WGS84 - UTM34N	Quota	Direzione Lavori	Geologo	Perforatore
RoW 13 v	277455,871 E 4465004,035 N	10,14 m s.l.m.m.	Shelter	P. Rescio	F. Intrepido

Data inizio/fine	Profondità	Diametro	Metodo di perforazione	Impianto di perforazione	Commessa
22/03/2016	3,0 m	101/127 mm	Carotaggio continuo	Frastr XL Multidrill	14/16



Annotazioni

C; Top Soil : campione per analisi chimiche

 Trans Adriatic Pipeline	TAP AG Doc. no.: IPL00-C5577-100-Y-TAT-0001	Rev. No.: 0
	Doc. Title: Risultati dello studio di caratterizzazione dei suoli. Piano di Campionamento su base volontaria nell'area di costruzione del Microtunnel, strade di accesso e al punto RoW13	Page: Pag. 62 a 79



 TRIVELSONDA s.r.l. <small>PERTURAZIONI ED REOPERAZIONI DEL SUOLO</small>		Via Degli Stagnini, 8 - 73018 Squinzano (LE) Tel. 0832 785237 fax 0832 788177 www.trivelsonda.com info@trivelsonda.com	
Committente: SHELTER s.r.l. Viale Gran Sasso, 13 - 20131 Milano		Cantiere: Trans Adriatic Pipeline - Area Pista di Lavoro (RoW) - Località San Foca Comune di Melendugno in provincia di Lecce	
Denominazione sondaggio RoW 13 v		DOCUMENTAZIONE FOTOGRAFICA	
Postazione 	Cassetta 1 		

Laboratorio autorizzato con D.M. n° 5029 del 24.05.2011, ai sensi del DPR n° 380/01, art. 59 - Circolare dell'8 PCSLP n° 7619/STC/2010

 Trans Adriatic Pipeline	TAP AG Doc. no.:	IPL00-C5577-100-Y-TAT-0001	Rev. No.:	0
	Doc. Title:	Risultati dello studio di caratterizzazione dei suoli. Piano di Campionamento su base volontaria nell'area di costruzione del Microtunnel, strade di accesso e al punto RoW13	Page:	Pag. 63 a 79

ALLEGATO E - PHOTOLOG

1. MT1v	64
2. MT2v	64
3. MT3v	65
4. MT4v	65
5. MT5v	66
6. MT6v	66
7. MT7v	67
8. MT8v	67
9. MT9v	68
10. MT10v	68
11. MT11v	69
12. SB1v	70
13. SB2v	72
14. SB3v	74
15. SB4v	76
16. SB5v	78
17. RoW13v	79



 Trans Adriatic Pipeline	TAP AG Doc. no.: IPL00-C5577-100-Y-TAT-0001	Rev. No.: 0	
	Doc. Title: Risultati dello studio di caratterizzazione dei suoli. Piano di Campionamento su base volontaria nell'area di costruzione del Microtunnel, strade di accesso e al punto RoW13	Page:	Pag. 64 a 79

1. MT1v



2. MT2v





 Trans Adriatic Pipeline	TAP AG Doc. no.: IPL00-C5577-100-Y-TAT-0001	Rev. No.: 0	
	Doc. Title: Risultati dello studio di caratterizzazione dei suoli. Piano di Campionamento su base volontaria nell'area di costruzione del Microtunnel, strade di accesso e al punto RoW13	Page:	Pag. 65 a 79

3. MT3v



4. MT4v





 Trans Adriatic Pipeline	TAP AG Doc. no.: IPL00-C5577-100-Y-TAT-0001	Rev. No.: 0	
	Doc. Title: Risultati dello studio di caratterizzazione dei suoli. Piano di Campionamento su base volontaria nell'area di costruzione del Microtunnel, strade di accesso e al punto RoW13	Page:	Pag. 66 a 79

5. MT5v



6. MT6v



 Trans Adriatic Pipeline	TAP AG Doc. no.: IPL00-C5577-100-Y-TAT-0001	Rev. No.: 0	
 RSK SHELTER The Consulting to sustain your Business	Doc. Title: Risultati dello studio di caratterizzazione dei suoli. Piano di Campionamento su base volontaria nell'area di costruzione del Microtunnel, strade di accesso e al punto RoW13	Page:	Pag. 67 a 79

7. MT7v



8. MT8v





TAP AG

Risultati dello studio di caratterizzazione dei suoli. Piano di Campionamento su base volontaria nell'area di costruzione del Microtunnel, strade di accesso e al punto RoW13

Project no. 80635

67



 Trans Adriatic Pipeline	TAP AG Doc. no.: IPL00-C5577-100-Y-TAT-0001	Rev. No.: 0	
	Doc. Title: Risultati dello studio di caratterizzazione dei suoli. Piano di Campionamento su base volontaria nell'area di costruzione del Microtunnel, strade di accesso e al punto RoW13	Page:	Pag. 68 a 79

9. MT9v





10. MT10v



 Trans Adriatic Pipeline	TAP AG Doc. no.: IPL00-C5577-100-Y-TAT-0001	Rev. No.: 0	
 RSK SHELTER <small>The Consulting to sustain your Business</small>	Doc. Title: Risultati dello studio di caratterizzazione dei suoli. Piano di Campionamento su base volontaria nell'area di costruzione del Microtunnel, strade di accesso e al punto RoW13	Page:	Pag. 69 a 79



11. MT11v





 Trans Adriatic Pipeline	TAP AG Doc. no.: IPL00-C5577-100-Y-TAT-0001	Rev. No.: 0	0
 RSK SHELTER The Consulting to sustain your Business	Doc. Title: Risultati dello studio di caratterizzazione dei suoli. Piano di Campionamento su base volontaria nell'area di costruzione del Microtunnel, strade di accesso e al punto RoW13	Page:	Pag. 70 a 79

12. SB1v





 Trans Adriatic Pipeline	TAP AG Doc. no.: IPL00-C5577-100-Y-TAT-0001	Rev. No.: 0	
 RSK SHELTER The Consulting to Sustain your Business	Doc. Title: Risultati dello studio di caratterizzazione dei suoli. Piano di Campionamento su base volontaria nell'area di costruzione del Microtunnel, strade di accesso e al punto RoW13	Page:	Pag. 71 a 79





 Trans Adriatic Pipeline	TAP AG Doc. no.: IPL00-C5577-100-Y-TAT-0001	Rev. No.: 0	
 RSK SHELTER The Consulting to sustain your Business	Doc. Title: Risultati dello studio di caratterizzazione dei suoli. Piano di Campionamento su base volontaria nell'area di costruzione del Microtunnel, strade di accesso e al punto RoW13	Page:	Pag. 72 a 79

13. SB2v





 Trans Adriatic Pipeline	TAP AG Doc. no.:	IPL00-C5577-100-Y-TAT-0001	Rev. No.:	0
	Doc. Title:	Risultati dello studio di caratterizzazione dei suoli. Piano di Campionamento su base volontaria nell'area di costruzione del Microtunnel, strade di accesso e al punto RoW13	Page:	Pag. 73 a 79





 Trans Adriatic Pipeline	TAP AG Doc. no.: IPL00-C5577-100-Y-TAT-0001	Rev. No.: 0	
	Doc. Title: Risultati dello studio di caratterizzazione dei suoli. Piano di Campionamento su base volontaria nell'area di costruzione del Microtunnel, strade di accesso e al punto RoW13	Page:	Pag. 74 a 79

14. SB3v





 Trans Adriatic Pipeline	TAP AG Doc. no.: IPL00-C5577-100-Y-TAT-0001	Rev. No.: 0	
	Doc. Title: Risultati dello studio di caratterizzazione dei suoli. Piano di Campionamento su base volontaria nell'area di costruzione del Microtunnel, strade di accesso e al punto RoW13	Page:	Pag. 75 a 79





 Trans Adriatic Pipeline	TAP AG Doc. no.: IPL00-C5577-100-Y-TAT-0001	Rev. No.: 0	
	Doc. Title: Risultati dello studio di caratterizzazione dei suoli. Piano di Campionamento su base volontaria nell'area di costruzione del Microtunnel, strade di accesso e al punto RoW13	Page:	Pag. 76 a 79

15. SB4v





 Trans Adriatic Pipeline	TAP AG Doc. no.: IPL00-C5577-100-Y-TAT-0001	Rev. No.: 0	
	Doc. Title: Risultati dello studio di caratterizzazione dei suoli. Piano di Campionamento su base volontaria nell'area di costruzione del Microtunnel, strade di accesso e al punto RoW13	Page:	Pag. 77 a 79



 Trans Adriatic Pipeline	TAP AG Doc. no.: IPL00-C5577-100-Y-TAT-0001	Rev. No.: 0	
	Doc. Title: Risultati dello studio di caratterizzazione dei suoli. Piano di Campionamento su base volontaria nell'area di costruzione del Microtunnel, strade di accesso e al punto RoW13	Page:	Pag. 78 a 79



16. SB5v



 Trans Adriatic Pipeline	TAP AG Doc. no.: IPL00-C5577-100-Y-TAT-0001	Rev. No.: 0	
	Doc. Title: Risultati dello studio di caratterizzazione dei suoli. Piano di Campionamento su base volontaria nell'area di costruzione del Microtunnel, strade di accesso e al punto RoW13	Page:	Pag. 79 a 79

17. RoW13v



 Trans Adriatic Pipeline	TAP AG Doc. no.:	IPL00-C5577-100-Y-TRS-0001	Rev. No.:	0
 RSK SHELTER The Consulting to match your business	Titolo Doc.	Piano di Utilizzo Terre e Rocce da Scavo	Pagina:	70 of 80

IPL00-C5577-100-Y-TRX-0001



Trans Adriatic
Pipeline



TAP AG

Progetto Trans Adriatic Pipeline

Risultati dello studio di caratterizzazione dei suoli
in ottemperanza alla prescrizione A.25 a) del D.M. 223/2014
nell'area del terminale di ricezione del gasdotto (PRT), strade di accesso (AR)
e lungo la pista di lavoro (RoW)

0	06/09/2016	Emesso per informazione	IFR	LUR-VAA	MAS	TN
Rev.	Data revisione (gg-mm-aaaa)	Motivo dell'emissione	IFR	Preparato da	Verificato da	Approvato da



	Contrattore nome:	RSK - SHELTER
	Contrattore Progetto No.:	80635
	Contrattore Doc. No.:	RSK/H/P/P80635/04/01/01
	Tag No's.:	N/A

TAP AG Contratto No.: C5577	Progetto No.: WBS11D01F004
-----------------------------	----------------------------

PO No.: WBS11D01F004	Pagina: 1 of 152
----------------------	------------------



TAP AG Documento No.:

IPL00-C5577-100-Y-TRX-0001

 Trans Adriatic Pipeline	TAP AG Doc. no.:	IPL00-C5577-100-Y-TRX-0001	Rev. No.:	0
 RSK SHELTER The Consulting to sustain your Business	Doc. Title:	Risultati dello studio di caratterizzazione dei suoli in ottemperanza alla prescrizione A.25 a) del D.M. 223/2014 nell'area del terminale di ricezione del gasdotto (PRT), strade di accesso (AR) e lungo la pista di lavoro (RoW)	Pag:	2 di 152

INDICE

1. INTRODUZIONE	4
1.1 BREVE SINTESI DEI LAVORI	4
1.2 CONTENUTO DEL DOCUMENTO	5
2. DESCRIZIONE DELLE ATTIVITÀ DI INDAGINE ESEGUITE.....	6
2.1 PREMESSA	6
2.2 ATTIVITÀ PROPEDEUTICHE ALLE INDAGINI	6
2.3 RILEVAMENTO TOPOGRAFICO	7
2.4 MODALITÀ DI ESECUZIONE DELLE INDAGINI.....	9
2.4.1 Modalità di esecuzione dei Sondaggi.....	9
2.4.2 Modalità di esecuzione dei Top Soil	10
2.5 MODALITÀ DI CAMPIONAMENTO DEI TERRENI	10
2.5.1 Campionamento dei Top Soil.....	10
2.5.2 Campionamento dei Terreni Profondi.....	11
2.6 CRITERI DI GESTIONE E CONSERVAZIONE DEI CAMPIONI	14
2.7 ANALISI CHIMICHE	15
2.8 CONTROLLO QUALITÀ	15
3. RISULTATI DELLE INDAGINI.....	16
3.1 GEOLOGIA LOCALE.....	16
3.1.1 Geologia area PRT	16
3.1.2 Geologia area RoW	16
3.2 RISULTATI DELLE ANALISI CHIMICHE DEI TERRENI	17
3.2.1 Risultati area PRT e Strade di accesso (AR).....	17
3.2.2 Risultati area RoW	18
4. CONCLUSIONI.....	20

 Trans Adriatic Pipeline	TAP AG Doc. no.:	IPL00-C5577-100-Y-TRX-0001	Rev. No.:	0
	Doc. Title:	Risultati dello studio di caratterizzazione dei suoli in ottemperanza alla prescrizione A.25 a) del D.M. 223/2014 nell'area del terminale di ricezione del gasdotto (PRT), strade di accesso (AR) e lungo la pista di lavoro (RoW)	Pag:	3 di 152

ELENCO DELLE TABELLE



Tabella 1-1 – Elaborati allegati al Rapporto di Campionamento	5
Tabella 2-1 - Sintesi delle Attività di Indagine in Campo	6
Tabella 2-2 - Coordinate dei punti di indagine per il campionamento dei terreni in ottemperanza alla prescrizione A.25 a)	7
Tabella 2-3 – Schema di esecuzione dei sondaggi	9
Tabella 2-4 - Schema di campionamento dei Top Soil	11
Tabella 2-5 - Schema di campionamento dei Sondaggi	13
Tabella 2-6 – Set analitico	15

ALLEGATI

ALLEGATO A - ELABORATI GRAFICI	21
ALLEGATO B - RISULTATI ANALITICI TERRENI	23
ALLEGATO C – CERTIFICATI ANALITICI TERRENI	49
ALLEGATO D – STRATIGRAFIE E FOTOLOG	105

ACRONIMI

TAP: Trans Adriatic Pipeline
 RoW: Right of Way – Pista di Lavoro
 PRT: Pipeline Receiving Terminal – Terminale di Ricezione del Gasdotto
 BVS: Block Valve Station – Valvola di Intercettazione di Linea
 AR: Access Road – Strade di Accesso
 UXO: Unexploded Ordnance
 MT: Microtunnel
 MT-WS: Microtunnel Work Site – Cantiere temporaneo del Microtunnel
 CSC: Concentrazione Soglia di Contaminazione
 PMA: Piano di Monitoraggio Ambientale
 ISPRA: Istituto Superiore per la Protezione e la Ricerca Ambientale
 ARPA: Agenzia Regionale per la Protezione dell'Ambiente
 HSE: Health, Safety and Environment (Salute, Sicurezza e Ambiente)

 Trans Adriatic Pipeline	TAP AG Doc. no.:	IPL00-C5577-100-Y-TRX-0001	Rev. No.:	0
	Doc. Title:	Risultati dello studio di caratterizzazione dei suoli in ottemperanza alla prescrizione A.25 a) del D.M. 223/2014 nell'area del terminale di ricezione del gasdotto (PRT), strade di accesso (AR) e lungo la pista di lavoro (RoW)	Pag:	4 di 152

1. INTRODUZIONE

Il presente documento costituisce la relazione tecnico descrittiva delle attività di campionamento e analisi dei terreni eseguite nel periodo intercorso tra il 28 Giugno 2016 e il 1 Luglio 2016 da SHELTER Srl – RSK. L'attività è stata richiesta da TAP ed eseguita, come comunicato ad ARPA Puglia in data 16/06/2016 con nota prot. LT-TAPIT-ITSK-00803, presso l'area del terminale di ricezione (PRT), le strade di accesso e lungo la Pista di Lavoro (RoW) ricadenti nell'agro di Melendugno (LE).

Le attività oggetto del presente rapporto sono state eseguite in ottemperanza alla prescrizione A25 comma a) del decreto di compatibilità ambientale del progetto TAP (D.M. 223 del 11/09/2014).

Qui di seguito si riporta un estratto del decreto di compatibilità ambientale con la prescrizione in oggetto A25: *“In merito alla gestione delle terre e rocce da scavo, prodotte dalla realizzazione dell'intera opera (condotta, Area di Costruzione del Microtunnel, area di cantiere, PRT, ecc.) in conformità a quanto stabilito dall'art.186 del D.Lgs. n. 152/2006 e s.m.i.: a) Il proponente dovrà effettuare ulteriormente il campionamento dei terreni nell'area interessata dai lavori per la caratterizzazione chimica e chimica-fisica di essi, al fine di accertare la piena compatibilità ambientale delle terre e rocce rispetto al loro riutilizzo. Il Piano di Campionamento, che dovrà essere approvato dalla competente ARPA Puglia, dovrà considerare la potenziale presenza di sostanze inquinanti connesse con le attività antropiche e con le fonti di pressione ambientale riscontrate sull'area interessata dai lavori.”*

Il Piano di Campionamento è stato trasmesso all'Autorità competente dalla società TAP AG con nota prot. LT-TAPIT-ITSK-00822 in data 28/07/2016 che tiene conto dei commenti effettuati congiuntamente da ISPRA e ARPA Puglia pervenuti con la relazione tecnica per la verifica di ottemperanza alla prescrizione A.25 a), del D.M. 223/2014, trasmessa con nota prot. 30214 del 01/05/2016.



Le attività oggetto del presente documento, relativamente ai sondaggi, campionamenti ed analisi dei terreni, sono state eseguite secondo la metodologia riportata nel seguente Piano di Campionamento:

- *Piano di Campionamento Onshore (PRT – BVS - RoW). Doc n°: IAL00-ERM-643-Y-TAE-1034.*

Si ricorda che i risultati della caratterizzazione del sondaggio RoW13 sono stati riportati nella relazione *“Risultati dello studio di caratterizzazione dei suoli. Piano di Campionamento su base volontaria nell'area di costruzione del Microtunnel, strade di accesso e al punto RoW13 - IPL00-C5577-100-Y-TAT-0001”* in quanto tale attività è stata condotta in concomitanza alla caratterizzazione su base volontaria dell'area del microtunnel (21-22 marzo – 2016).

1.1 BREVE SINTESI DEI LAVORI

Le attività di indagine presso il sito in oggetto si sono svolte nel periodo 28/06/2016 – 01/07/2016.

 Trans Adriatic Pipeline	TAP AG Doc. no.:	IPL00-C5577-100-Y-TRX-0001	Rev. No.:	0
 RSK SHELTER The Consulting to sustain your Business	Doc. Title:	Risultati dello studio di caratterizzazione dei suoli in ottemperanza alla prescrizione A.25 a) del D.M. 223/2014 nell'area del terminale di ricezione del gasdotto (PRT), strade di accesso (AR) e lungo la pista di lavoro (RoW)	Pag:	5 di 152

Nel corso delle attività di campo, sono stati realizzati 23 sondaggi (postazioni PRT e RoW) e 23 Top Soil (postazioni PRT e AR) nel pieno rispetto delle procedure operative definite dal Piano succitato.

Complessivamente, sono stati raccolti 85 campioni di terreno sottoposti ad analisi.

Sono inoltre state eseguite le seguenti attività:

- battitura topografica dei 23 sondaggi (postazioni PRT e RoW);
- battitura topografica dei 23 Top Soil (postazioni PRT e AR);

1.2 CONTENUTO DEL DOCUMENTO



Il presente documento si articola nelle seguenti 4 sezioni:

1. Introduzione
2. Descrizione delle Attività di Indagine Eseguite: illustra le modalità utilizzate per l'esecuzione delle attività di campo oltre alle procedure di campionamento ed acquisizione dati per le matrici suolo e sottosuolo;
3. Risultati delle Indagini Eseguite: definisce i caratteri principali dei terreni campionati tramite i dati ottenuti, fornendo inoltre una rappresentazione grafica e tabellare di questi ultimi;
4. Conclusioni.

Sono inoltre riportati in allegato i seguenti elaborati (cfr. Tabella 1-1).

Tabella 1-1 – Elaborati allegati al Rapporto di Campionamento

Allegato	Titolo	Formato Digitale (pdf)
A	Elaborati Grafici <ul style="list-style-type: none"> • Tavola 1 – Area PRT - Inquadramento e punti di campionamento dei suoli; • Tavola 2 – Area RoW - Inquadramento e punti di campionamento dei suoli. 	X
B	Risultati Analitici Terreni – Tabelle	X
C	Risultati Analitici Terreni – Certificati Analitici - SGS	X
D	Stratigrafie e Fotolog - Trivelsonda	X

 Trans Adriatic Pipeline	TAP AG Doc. no.:	IPL00-C5577-100-Y-TRX-0001	Rev. No.:	0
 RSK SHELTER The Consulting to sustain your Business	Doc. Title:	Risultati dello studio di caratterizzazione dei suoli in ottemperanza alla prescrizione A.25 a) del D.M. 223/2014 nell'area del terminale di ricezione del gasdotto (PRT), strade di accesso (AR) e lungo la pista di lavoro (RoW)	Pag:	6 di 152

2. DESCRIZIONE DELLE ATTIVITÀ DI INDAGINE ESEGUITE

2.1 PREMESSA

Le Attività di Indagine in sito si sono svolte nell'arco temporale compreso tra il 28/06/2016 e il 01/07/2016. Informazioni riguardanti la tipologia di indagine e le date di esecuzione vengono sintetizzate nella seguente Tabella 2-1.

Tabella 2-1 - Sintesi delle Attività di Indagine in Campo

Tipologia di Indagine	Numero di Indagini realizzate	Date di realizzazione
Rilievo topografico	46	28/06/2016 29/06/2016
Perforazione di Sondaggi	23	28/06/2016 29/06/2016 30/06/2016 01/07/2016
Perforazione di Top Soil	23	28/06/2016 29/06/2016 30/06/2016 01/07/2016
Prelievo di campioni di Terreno	85 (per analisi chimiche)	28/06/2016 29/06/2016 30/06/2016 01/07/2016

Per le specifiche sull'ubicazione dei punti di indagine si rimanda alle Tavole 1 e 2 di cui all'Allegato A.



2.2 ATTIVITÀ PROPEDEUTICHE ALLE INDAGINI

Preliminarmente all'avvio delle attività di campionamento, è stato effettuato in data 06/06/2016 un sopralluogo in Sito dai seguenti tecnici:

- TAP: personale HSE
- SGS Italia Spa: società incaricata alle attività di prelievo e analisi dei campioni di terreno;
- Trivelsonda: società incaricata delle attività di rilevamento topografico dei punti di indagine e perforazione dei sondaggi;
- SHELTER: in qualità di società incaricata nella direzione dei lavori.

Durante l'incontro si è provveduto a:

- definire le indagini di campionamento dei terreni in adempimento alla Prescrizione A.25 a) in accordo alle modalità previste dal Piano di Campionamento;
- verificare la logistica delle postazioni di perforazione e Top Soil proposte con definizione delle vie di accesso ai punti di indagine.

 Trans Adriatic Pipeline	TAP AG Doc. no.:	IPL00-C5577-100-Y-TRX-0001	Rev. No.:	0
 RSK SHELTER The Consulting to sustain your Business	Doc. Title:	Risultati dello studio di caratterizzazione dei suoli in ottemperanza alla prescrizione A.25 a) del D.M. 223/2014 nell'area del terminale di ricezione del gasdotto (PRT), strade di accesso (AR) e lungo la pista di lavoro (RoW)	Pag:	7 di 152

In taluni casi si è reso necessario individuare dei nuovi punti di campionamento prossimi a quelli identificati nel *Piano di Campionamento Onshore (PRT – BVS - RoW)*. Doc n°: IAL00-ERM-643-Y-TAE-1034 in quanto non accessibili con i mezzi di perforazione. Nella Tabella 2-2 vengono riportati i dettagli delle modifiche apportate.

2.3 RILEVAMENTO TOPOGRAFICO

Nei giorni 28/06/2016 e 29/06/2016 la società Trivelsonda ha eseguito l'attività di rilevamento topografico dei punti di indagine presso l'area del terminale di ricezione (PRT), le strade di accesso (AR) e lungo la Pista di Lavoro (RoW) ricadenti nell'agro di Melendugno (LE).

Il rilievo topografico è stato eseguito servendosi di un sistema di rilievo GPS Ashtech ProMark 200 che opera in doppia frequenza RTK per reti permanenti e garantisce un livello di precisione entro il centimetro.

Localizzati i punti di indagine, si è proceduto alla loro materializzazione con l'ausilio di picchetti in legno e cartellino identificativo.

Sono stati localizzati:

- 20 punti di prelievo di terreno superficiale (0-0,2 m) nell'area di ricezione del Terminale denominati con la sigla "PRT": 34; 35; 37; 38; 40÷55;
- 3 punti di prelievo di terreno superficiale (0-0,2 m) sulle strade di accesso del Terminale denominati con la sigla "AR": 1÷3;
- 7 punti di sondaggi profondi (0-2 m) nell'area di ricezione del Terminale denominati con la sigla "PRT": 29÷33, 36, 39;
- 16 punti di sondaggi profondi (0-2,6 m) lungo la pista di lavoro denominati con la sigla "RoW": 12, 14÷28.

La tabella seguente riassume la griglia di campionamento e le coordinate di ciascun punto di indagine eseguito su base volontaria. Per la visualizzazione grafica si rimanda alle Tavole 1 e 2 in Allegato A.



Tabella 2-2 - Coordinate dei punti di indagine per il campionamento dei terreni in ottemperanza alla prescrizione A.25 a)

Tipologia	ID	Coordinate WGS 84 – UTM 34 N	
		Est	Nord
Top soil	PRT34	271498,00	4461798,00
	PRT35	271562,00	4461813,00
	PRT37	271513,00	4461735,00
	PRT38	271576,00	4461750,00
	PRT40	271473,00	4461659,00
	PRT41	271527,00	4461672,00
	PRT42	271591,00	4461686,00

TAP AG

Risultati dello studio di caratterizzazione dei suoli in ottemperanza alla prescrizione A.25 a) del D.M. 223/2014 nell'area del terminale di ricezione (PRT), strade di accesso (AR) e lungo la pista di lavoro (RoW)



Project no. 80635

 Trans Adriatic Pipeline	TAP AG Doc. no.:	IPL00-C5577-100-Y-TRX-0001	Rev. No.:	0
 RSK SHELTER The Consulting to sustain your Business	Doc. Title:	Risultati dello studio di caratterizzazione dei suoli in ottemperanza alla prescrizione A.25 a) del D.M. 223/2014 nell'area del terminale di ricezione del gasdotto (PRT), strade di accesso (AR) e lungo la pista di lavoro (RoW)	Pag:	8 di 152

Tipologia	ID	Coordinate WGS 84 – UTM 34 N	
		Est	Nord
	PRT43	271654,00	4461701,00
	PRT44	271717,00	4461715,00
	PRT45	271781,00	4461730,00
	PRT46	271542,00	4461608,00
	PRT47	271605,00	4461623,00
	PRT48	271669,00	4461638,00
	PRT49	271732,00	4461652,00
	PRT50	271795,00	4461667,00
	PRT51	271557,00	4461545,00
	PRT52	271620,00	4461560,00
	PRT53	271683,00	4461574,00
	PRT54	271747,00	4461589,00
	PRT55	271810,00	4461603,00
	AR1	271676,00	4461113,00
	AR2	271758,00	4461390,00
	AR3	271686,00	4462106,00
	PRT29	271540,00	4461994,00
	PRT30	271532,00	4461940,00
	PRT31	271596,00	4461954,00
	PRT32	271547,00	4461876,00
	PRT33	271610,00	4461891,00
	PRT36 (1)	271621,88	4461827,83
	PRT39	271639,00	4461764,00
	RoW12	277908,00	4465177,00
	RoW14 (2)	276919,18	4464738,04
	RoW15	276614,00	4464525,00
	RoW16 (3)	276427,12	4464169,14
	RoW17	276138,00	4463731,00
	RoW18	275669,00	4463559,00
	RoW19	275256,00	4463287,00
	RoW20	274887,00	4463020,00
	RoW21	274398,00	4462993,00
	RoW22	273926,00	4462996,00
	RoW23 (4)	273504,34	4463249,01
	RoW24	273065,00	4463199,00
	RoW25	272677,00	4462884,00
	RoW26	272292,00	4462572,00
	RoW27	271996,00	4462174,40
	RoW28	271644,00	4461952,00

Note:

- (1): Il sondaggio PRT36 è stato eseguito nel punto indicato in Tabella in quanto il punto previsto da progetto (Coordinate WGS 84 – UTM 34 N, Est: 271625, Nord: 4461828) non era raggiungibile con i mezzi di perforazione.
- (2): Il sondaggio RoW14 è stato eseguito nel punto indicato in Tabella in quanto il punto previsto da progetto (Coordinate WGS 84 – UTM 34 N, Est: 277026, Nord: 4464771) non era raggiungibile con i mezzi di perforazione.
- (3): Il sondaggio RoW16 è stato eseguito nel punto indicato in Tabella in quanto il punto previsto da progetto (Coordinate WGS 84 – UTM 34 N, Est: 276399, Nord: 4464126) non era raggiungibile con i mezzi di perforazione.
- (4): Il sondaggio RoW23 è stato eseguito nel punto indicato in Tabella in quanto il punto previsto da progetto (Coordinate WGS 84 – UTM 34 N, Est: 273502, Nord: 4463249) non era raggiungibile con i mezzi di perforazione.

 Trans Adriatic Pipeline	TAP AG Doc. no.:	IPL00-C5577-100-Y-TRX-0001	Rev. No.:	0
 RSK SHELTER The Consulting to sustain your Business	Doc. Title:	Risultati dello studio di caratterizzazione dei suoli in ottemperanza alla prescrizione A.25 a) del D.M. 223/2014 nell'area del terminale di ricezione del gasdotto (PRT), strade di accesso (AR) e lungo la pista di lavoro (RoW)	Pag:	9 di 152

2.4 MODALITÀ DI ESECUZIONE DELLE INDAGINI

L'esecuzione dei sondaggi e dei Top Soil, la cui ubicazione è riportata in Tavola 1 e Tavola 2 all'Allegato A, è stata effettuata rispettivamente dalle società Trivelsonda e SGS Italia Spa sotto la supervisione di personale SHELTER.

Le attività di campo (perforazioni e campionamenti) sono state realizzate in linea con quanto previsto dal Piano di Campionamento e dalle informazioni ricevute nel corso del sopralluogo congiunto del 06/06/2016.

2.4.1 Modalità di esecuzione dei Sondaggi

Complessivamente sono stati realizzati n. 23 sondaggi di cui n. 16 sondaggi (0-3 m) denominati RoW lungo la Pista di Lavoro e n. 7 sondaggi (0-2 m) denominati PRT nell'area di ricezione del Terminale.

I sondaggi sono stati realizzati da Trivelsonda utilizzando un impianto di perforazione oleodinamico "Fraste FS250" montato su autocarro e una macchina perforatrice "Fraste XL Multidrill" montata su un carro cingolato.



I sondaggi sono stati eseguiti col metodo a carotaggio continuo a secco, senza circolazione di fluidi, con carotiere di diametro pari a 152 mm e tubazioni di rivestimento di diametro pari a 131 mm.

Tutte le postazioni sono state realizzate sulla verticale del piano campagna e fino ad una profondità massima di 3 m dal p.c.. Nella

Tabella 2-3 viene illustrato lo schema di perforazione.

Tabella 2-3 – Schema di esecuzione dei sondaggi

Tipologia	ID	Profondità del sondaggio (m da p.c.)
Sondaggio	PRT29	2
	PRT30	2
	PRT31	2
	PRT32	2
	PRT33	2
	PRT36	2
	PRT39	2
	RoW12	3
	RoW14	3
	RoW15	3
	RoW16	3
	RoW17	3
	RoW18	3
	RoW19	3
	RoW20	3
	RoW21	3
	RoW22	3

 Trans Adriatic Pipeline	TAP AG Doc. no.:	IPL00-C5577-100-Y-TRX-0001	Rev. No.:	0
 RSK SHELTER The Consulting to sustain your Business	Doc. Title:	Risultati dello studio di caratterizzazione dei suoli in ottemperanza alla prescrizione A.25 a) del D.M. 223/2014 nell'area del terminale di ricezione del gasdotto (PRT), strade di accesso (AR) e lungo la pista di lavoro (RoW)	Pag:	10 di 152

Tipologia	ID	Profondità del sondaggio (m da p.c.)
	RoW23	3
	RoW24	3
	RoW25	3
	RoW26	3
	RoW27	3
	RoW28	3

I terreni estratti dal carotiere sono stati posizionati in apposite cassette catalogatrici a singolo scomparto, atte a contenere 5 metri di carota e munite di coperchio. Le singole cassette sono state fotografate con fotocamera digitale e, a fine lavori, trasportate ed immagazzinate da Trivelsonda, presso la loro struttura, come richiesto da TAP.

A completamento delle operazioni di perforazione, i fori di sondaggio sono stati chiusi con materiale di risulta come da Piano di Campionamento.

2.4.2 Modalità di esecuzione dei Top Soil

Complessivamente sono state realizzate n. 23 indagini del terreno superficiale Top Soil (0-0,2 m) di cui n. 20 denominati PRT nell'area di ricezione del Terminale e n. 3 denominati AR lungo le strade di accesso.

Tutte le indagini sono state condotte dal personale SGS Italia Spa con l'ausilio di utensili manuali fino ad una profondità di 0,2 m da p.c. come da Piano.



2.5 MODALITÀ DI CAMPIONAMENTO DEI TERRENI

Con riferimento al dettaglio di seguito riportato relativamente alle modalità di prelievo previste per le indagini, in Allegato B è possibile visualizzare l'elenco completo dei campioni di terreno prelevati nel corso dell'indagine.

Tutti i campioni di terreno prelevati sono stati trasportati al laboratorio SGS Italia Spa di Villafranca Padovana (PD) accreditato secondo la norma UNI CEI EN ISO/IEC 17025, al n. 0080 di Accredia.

2.5.1 Campionamento dei Top Soil

Come da Piano di campionamento dei terreni superficiali spinti fino ad una profondità di 0,2 m da p.c., la raccolta dei terreni è avvenuta selezionando in campo, mediante apposito setaccio, la frazione granulometrica di diametro inferiore ai 2 cm. Le aliquote di ogni campione sono state preparate mediante l'ausilio di mezzi manuali (spatole/palette in acciaio inox), opportunamente decontaminati tra un campionamento e il successivo, e posizionando il terreno su telo impermeabile in polietilene per la successiva quartatura.

 Trans Adriatic Pipeline	TAP AG Doc. no.:	IPL00-C5577-100-Y-TRX-0001	Rev. No.:	0
 RSK SHELTER The Consulting to sustain your Business	Doc. Title:	Risultati dello studio di caratterizzazione dei suoli in ottemperanza alla prescrizione A.25 a) del D.M. 223/2014 nell'area del terminale di ricezione del gasdotto (PRT), strade di accesso (AR) e lungo la pista di lavoro (RoW)	Pag:	11 di 152

In ciascun punto di indagine, i campioni, raccolti in contenitori in vetro di capacità volumetrica pari a un litro e chiusi ermeticamente, sono stati prelevati in duplice aliquota di cui una per le determinazioni analitiche del laboratorio ed una a disposizione per eventuali controanalisi.

La Tabella successiva riassume lo schema di campionamento dei Top Soil.

Tabella 2-4 - Schema di campionamento dei Top Soil

Tipologia	ID	Profondità di scavo (m da p.c.)	Orizzonte prelevato (m)	Campioni prelevati
Campioni Top Soil	PRT34	0,20	0-0,2	2
	PRT35	0,15	0-0,15	2
	PRT37	0,20	0-0,2	2
	PRT38	0,20	0-0,2	2
	PRT40	0,20	0-0,2	2
	PRT41	0,20	0-0,2	2
	PRT42	0,20	0-0,2	2
	PRT43	0,20	0-0,2	2
	PRT44	0,20	0-0,2	2
	PRT45	0,20	0-0,2	2
	PRT46	0,20	0-0,2	2
	PRT47	0,20	0-0,2	2
	PRT48	0,20	0-0,2	2
	PRT49	0,20	0-0,2	2
	PRT50	0,20	0-0,2	2
	PRT51	0,20	0-0,2	2
	PRT52	0,20	0-0,2	2
	PRT53	0,20	0-0,2	2
	PRT54	0,20	0-0,2	2
	PRT55	0,20	0-0,2	2
	AR1	0,20	0-0,2	2
	AR2	0,20	0-0,2	2
	AR3	0,20	0-0,2	2



Sono stati prelevati complessivamente 23 campioni in duplice aliquota relativamente ai terreni superficiali.

Per il campione PRT35, la presenza di uno strato compatto di calcarenite ad una profondità di 0,15 m dal p.c. non ha permesso il campionamento di suolo superficiale fino alla profondità di 0,2 m.

2.5.2 Campionamento dei Terreni Profondi

Come da Piano di campionamento dei terreni spinti fino ad una profondità massima di 3 m da p.c., la raccolta di ciascuna aliquota dei terreni profondi è avvenuta selezionando in campo porzioni della matrice da più spezzoni di carota rappresentativi dell'orizzonte individuato, al fine di considerare una rappresentatività media.

Ciascuna aliquota è stata quindi posizionata su telo impermeabile in polietilene, mediante l'ausilio di mezzi manuali (spatole/palette in acciaio inox) opportunamente decontaminati tra un campionamento e il successivo, per eliminare la sua parte grossolana e procedere allo stoccaggio in contenitori in vetro di capacità pari a un litro.

 Trans Adriatic Pipeline	TAP AG Doc. no.:	IPL00-C5577-100-Y-TRX-0001	Rev. No.:	0
	Doc. Title:	Risultati dello studio di caratterizzazione dei suoli in ottemperanza alla prescrizione A.25 a) del D.M. 223/2014 nell'area del terminale di ricezione del gasdotto (PRT), strade di accesso (AR) e lungo la pista di lavoro (RoW)	Pag:	12 di 152

La Tabella successiva riassume lo schema di campionamento dei Terreni profondi.





 Trans Adriatic Pipeline	TAP AG Doc. no.:	IPL00-C5577-100-Y-TRX-0001	Rev. No.:	0
 RSK SHELTER The Consulting to sustain your Business	Doc. Title:	Risultati dello studio di caratterizzazione dei suoli in ottemperanza alla prescrizione A.25 a) del D.M. 223/2014 nell'area del terminale di ricezione del gasdotto (PRT), strade di accesso (AR) e lungo la pista di lavoro (RoW)	Pag:	13 di 152

Tabella 2-5 - Schema di campionamento dei Sondaggi

Tipologia	ID	Profondità del sondaggio (m da p.c.)	Orizzonte prelevato (m)	Campioni prelevati
Campioni Sondaggi	PRT29	2	0-1	2
	PRT29		1-2	2
	PRT30	2	0-1	2
	PRT30		1-2	2
	PRT31	2	0-1	2
	PRT31		1-2	2
	PRT32	2	0-1	2
	PRT32		1-2	2
	PRT33	4	0-1	2
	PRT33		1-2	2
	PRT36	2	0-1	2
	PRT36		1-2	2
	PRT39	2	0-1	2
	PRT39		1-2	2
	RoW12	3	0-0,2	2
	RoW12		1-1,5	2
	RoW12		2,4-2,6	2
	RoW14	3	0-0,2	2
	RoW14		1-1,5	2
	RoW14		2,4-2,6	2
	RoW15	3	0-0,2	2
	RoW15		1-1,5	2
	RoW15		2,4-2,6	2
	RoW16	3	0-0,2	2
	RoW16		1-1,5	2
	RoW16		2,4-2,6	2
	RoW17	3	0-0,2	2
	RoW17		1-1,5	2
	RoW17		2,4-2,6	2
	RoW18	3	0-0,2	2
	RoW18		1-1,5	2
	RoW18		2,4-2,6	2
	RoW19	3	0-0,2	2
RoW19	1-1,5		2	
RoW19	2,4-2,6		2	
RoW20	3	0-0,2	2	
RoW20		1-1,5	2	
RoW20		2,4-2,6	2	
RoW21	3	0-0,2	2	
RoW21		1-1,5	2	
RoW21		2,4-2,6	2	
RoW22	3	0-0,2	2	
RoW22		1-1,5	2	
RoW22		2,4-2,6	2	
Campioni Sondaggi	RoW23	3	0-0,2	2
	RoW23		1-1,5	2
	RoW23		2,4-2,6	2
	RoW24	3	0-0,2	2
RoW24	1-1,5		2	

 Trans Adriatic Pipeline	TAP AG Doc. no.:	IPL00-C5577-100-Y-TRX-0001	Rev. No.:	0
 RSK SHELTER The Consulting to sustain your Business	Doc. Title:	Risultati dello studio di caratterizzazione dei suoli in ottemperanza alla prescrizione A.25 a) del D.M. 223/2014 nell'area del terminale di ricezione del gasdotto (PRT), strade di accesso (AR) e lungo la pista di lavoro (RoW)	Pag:	14 di 152

Tipologia	ID	Profondità del sondaggio (m da p.c.)	Orizzonte prelevato (m)	Campioni prelevati
	RoW24		2,4-2,6	2
	RoW25	3	0-0,2	2
	RoW25		1-1,5	2
	RoW25		2,4-2,6	2
	RoW26	3	0-0,2	2
	RoW26		1-1,5	2
	RoW26		2,4-2,6	2
	RoW27	3	0-0,2	2
	RoW27		1-1,5	2
	RoW27		2,4-2,6	2
	RoW28	3	0-0,2	2
	RoW28		1-1,5	2
	RoW28		2,4-2,6	2

Sono stati quindi prelevati complessivamente 62 campioni in duplice aliquota relativamente ai sondaggi.

Al fine di poter campionare due aliquote complete alla profondità 2,4m-2,6m come indicato nel *Piano di Campionamento Onshore (PRT – BVS - RoW)*. Doc n°: IAL00-ERM-643-Y-TAE-1034 è stato utilizzato un carotatore di diametro maggiore, pertanto non è stato necessario campionare alla profondità 2m-2,6m indicata nell'ultima versione del *Piano di Campionamento Onshore – Luglio 2016*.



Il "*Piano di Campionamento Onshore (PRT – BVS - RoW)*". Doc n°: IAL00-ERM-643-Y-TAE-1034 prevede un campionamento di terreno al punto RoW28 nell'orizzonte 0-0,20 m. Durante le attività di campionamento, si è osservato che il quantitativo di materiale estratto mediante carotaggio al punto RoW28 non ha permesso la composizione in modo completo della seconda aliquota nel contenitore di vetro di capacità volumetrica pari a un litro.

2.6 CRITERI DI GESTIONE E CONSERVAZIONE DEI CAMPIONI

Tutti i campioni, stoccati in contenitori di vetro della capacità di un litro e chiusi ermeticamente, sono stati prelevati in duplice aliquota di cui una per le determinazioni analitiche del laboratorio ed una a disposizione per eventuali controanalisi.

Ciascuna aliquota è stata identificata in modo univoco mediante etichetta adesiva riportante il nome identificativo del campione, la data di prelievo, l'identificativo della matrice campionata e l'orizzonte campionato (es: PRT34_280616_SO_0_0,2) oltre ai codici interni del laboratorio SGS Italia Spa.

I campioni raccolti sono stati immediatamente stoccati in Sito all'interno di box frigo in polistirolo, in apposito spazio dedicato, lontano da fonti luminose e a temperature non superiori ai 4 °C fino al momento della consegna al laboratorio analitico.

 Trans Adriatic Pipeline	TAP AG Doc. no.:	IPL00-C5577-100-Y-TRX-0001	Rev. No.:	0
 RSK SHELTER The Consulting to sustain your Business	Doc. Title:	Risultati dello studio di caratterizzazione dei suoli in ottemperanza alla prescrizione A.25 a) del D.M. 223/2014 nell'area del terminale di ricezione del gasdotto (PRT), strade di accesso (AR) e lungo la pista di lavoro (RoW)	Pag:	15 di 152

2.7 ANALISI CHIMICHE

I campioni di terreno (raccolti in duplice aliquota) sono stati sottoposti ad analisi chimiche per la determinazione dei parametri analitici indicati nel Piano.

La Tabella seguente riporta il set analitico e le metodiche analitiche utilizzate per la determinazione dei parametri chimici così come indicato nel Piano.



Tabella 2-6 – Set analitico

Set analitico dei terreni	
Parametro	Metodo analitico
Scheletro (2 mm)	DM 13/09/1999 GU n° 248 21/10/1999 Met II.1
Scheletro (2mm - 2cm)	DM 13/09/1999 GU n° 248 21/10/1999 Met II.3
Residuo a 105°C	DM 13/09/1999 GU n° 248 21/10/1999 Met II.2
Arsenico, Cadmio, Cobalto, Nichel, Cromo, Piombo, Rame, Zinco, Mercurio, Berillio, Vanadio, Tallio	EPA 6020B 2014
Cromo VI	EPA 7196A 1992
Idrocarburi Pesanti C>12	EPA 8015C 2007
Amianto (SEM)	DM 06/09/1994 GU n° 288 10/12/1994 All 1B
Alaclor, Aldrin, Atrazina, a-esacloroesano, b-esacloroesano, g-esacloroesano (Lindano), Clordano, DDD, DDT, DDE, Dieldrin, Endrin	EPA 8270D 2007

2.8 CONTROLLO QUALITÀ

Come previsto dal Piano, durante le attività di campionamento si è proceduto all'esecuzione del programma di controllo qualità al fine di verificare la precisione e l'accuratezza delle operazioni di campionamento e analisi. A tal fine si è provveduto a prelevare ed analizzare un quantitativo di Blind Duplicate e Field Blank compreso nel 5-10% dei campioni complessivi prelevati, ovvero:

- Blind Duplicate: due campioni identici (sia per il numero sia per la tipologia di contenitori) contrassegnati con due identificativi differenti allo scopo di verificare la precisione dei risultati delle analisi. Sono stati prelevati complessivamente 7 Blind Duplicate;
- Field blank: campione costituito da acqua distillata con la quale è stata pulita l'attrezzatura di campionamento al fine di verificare l'accuratezza delle attività di prelievo dei campioni. Sono stati prelevati complessivamente 7 Field Blank.

 Trans Adriatic Pipeline	TAP AG Doc. no.:	IPL00-C5577-100-Y-TRX-0001	Rev. No.:	0
	Doc. Title:	Risultati dello studio di caratterizzazione dei suoli in ottemperanza alla prescrizione A.25 a) del D.M. 223/2014 nell'area del terminale di ricezione del gasdotto (PRT), strade di accesso (AR) e lungo la pista di lavoro (RoW)	Pag:	16 di 152

3. RISULTATI DELLE INDAGINI

La seguente sezione è suddivisa in base alle aree indagate RoW e PRT, inclusiva delle indagini alle vie di accesso AR, e propone una definizione dei caratteri principali della matrice ambientale campionata, tramite l'analisi dei dati ottenuti mediante le indagini di campo e di laboratorio. Esso fornisce inoltre una chiara rappresentazione grafica e tabellare dei risultati elaborati e consultabili agli Allegati A-D.

3.1 GEOLOGIA LOCALE

Le stratigrafie dei sondaggi realizzati nel corso delle indagini suggeriscono una correlazione con la formazione denominata "Calcarenite del Salento" e confermano le caratteristiche geologiche descritte negli studi geotecnici e geofisici allegati al Piano.

Per l'osservazione grafica di dettaglio delle stratigrafie dei sondaggi eseguiti si rimanda all'Allegato D.

3.1.1 Geologia area PRT

Nell'area PRT le stratigrafie fino alla profondità massima di 2 m dal p.c., ricavate dalla realizzazione dei sondaggi nell'area di studio, rivelano un terreno di copertura dello spessore variabile da 0,2 m a 0,6 m da p.c. costituito da sabbia limosa di colore marrone (sondaggi PRT29, PRT30, PRT31, PRT32, PRT33, PRT36, PRT39).



Al di sotto del primo orizzonte rappresentato dal terreno di copertura, il secondo orizzonte è costituito principalmente da uno strato di Calcarenite a grana medio-fina che raggiunge profondità variabili fra 1,3 m da p.c e 2 m da p.c. Il grado di compattezza di tale orizzonte litostratigrafico varia da poco cementata a tenera, tanto da assumere la consistenza di sabbia sciolta di colore biancastro. In tale orizzonte sono intercalati anche piccoli livelli ben cementati e clasti di calcare.

In taluni casi si è osservato un terzo orizzonte litologico al di sotto della Calcarenite costituito da sabbia limosa di colore marroncino rossastro.

Nel solo punto di indagine PRT39, al di sotto del terreno di copertura, è presente un orizzonte fino a 2m dal p.c. costituito da sabbia debolmente ghiaiosa di colore marroncino chiaro con clasti di calcare.

3.1.2 Geologia area RoW

Lungo l'area RoW le stratigrafie fino alla profondità massima di 3 m dal p.c., ricavate dalla realizzazione dei sondaggi nell'area di studio, rivelano un terreno di copertura dello spessore variabile da 0,1 m a 0,6 m da p.c. costituito generalmente da sabbia fina debolmente limosa di colore marrone.

 Trans Adriatic Pipeline	TAP AG Doc. no.:	IPL00-C5577-100-Y-TRX-0001	Rev. No.:	0
	Doc. Title:	Risultati dello studio di caratterizzazione dei suoli in ottemperanza alla prescrizione A.25 a) del D.M. 223/2014 nell'area del terminale di ricezione del gasdotto (PRT), strade di accesso (AR) e lungo la pista di lavoro (RoW)	Pag:	17 di 152

Anche nell'area di studio RoW, al di sotto del primo orizzonte rappresentato dal terreno di copertura, è presente uno strato di Calcarenite a grana medio fina che raggiunge la profondità del fondo scavo di 3 m da p.c, di colore biancastro e con una compattezza variabile da tenera a poco cementata. Nei sondaggi RoW22, RoW24, RoW25 e RoW27 tale orizzonte litostratigrafico è costituito da Calcarenite a grana fine ben cementata o con livelli ben cementati.

Nei punti di indagine RoW15, RoW21 e RoW23 al di sotto del terreno di copertura e fino a 3m dal p.c. è presente un orizzonte costituito da sabbia debolmente limosa o ghiaiosa di colore prevalentemente marrone.

3.2 RISULTATI DELLE ANALISI CHIMICHE DEI TERRENI

Considerata la destinazione d'uso delle aree di studio, i risultati analitici delle analisi del terreno sono stati confrontati con le Concentrazioni Soglia di Contaminazione (CSC) per Siti ad uso Verde pubblico o privato (cfr. D.Lgs. 152/06, Parte IV, Titolo V - Allegato 5, Tabella 1, Colonna A).

Tutte le risultanze analitiche sono riportate in forma tabellare all'Allegato B, i Rapporti di Prova delle analisi eseguite da SGS su tutti i campioni sono riportati all'Allegato C.

3.2.1 Risultati area PRT e Strade di accesso (AR)

3.2.1.1 Metalli



I valori di concentrazione dei metalli (Arsenico, Cadmio, Cobalto, Nichel, Cromo, Piombo, Rame, Zinco, Mercurio, Berillio, Vanadio, Tallio) rilevati nei campioni di suolo risultano tutti inferiori alle CSC previste dal D. Lgs. 152/06 parte IV, titolo V, Allegato 5 tab. 1/A per Siti ad uso Verde pubblico o privato.

3.2.1.2 Cromo VI

Relativamente al parametro Cromo VI, le concentrazioni rilevate nei campioni di suolo risultano inferiori alle CSC previste dal D. Lgs. 152/06 parte IV, titolo V, Allegato 5 tab. 1/A per Siti ad uso Verde pubblico o privato.

3.2.1.3 Idrocarburi Pesanti C>12

Relativamente agli Idrocarburi Pesanti C>12, le concentrazioni rilevate nei campioni di suolo risultano inferiori alle CSC previste dal D. Lgs. 152/06 parte IV, titolo V, Allegato 5 tab. 1/A per Siti ad uso Verde pubblico o privato.

 Trans Adriatic Pipeline	TAP AG Doc. no.:	IPL00-C5577-100-Y-TRX-0001	Rev. No.:	0
	Doc. Title:	Risultati dello studio di caratterizzazione dei suoli in ottemperanza alla prescrizione A.25 a) del D.M. 223/2014 nell'area del terminale di ricezione del gasdotto (PRT), strade di accesso (AR) e lungo la pista di lavoro (RoW)	Pag:	18 di 152

3.2.1.4 Amianto

Le concentrazioni di Amianto rilevante nei campioni di suolo risultano sempre inferiore al limite di rapportaggio del metodo analitico utilizzato, dunque inferiori alle CSC previste dal D. Lgs. 152/06 parte IV, titolo V, Allegato 5 tab. 1/A per Siti ad uso Verde pubblico o privato.

3.2.1.5 Pesticidi

Le concentrazioni di pesticidi (Alaclor, Aldrin, Atrazina, a-esacloroesano, b-esacloroesano, g-esacloroesano (Lindano), Clordano, DDD, DDT, DDE, Dieldrin, Endrin) rilevate nei campioni di suolo risultano sempre inferiore al limite di rapportaggio del metodo analitico utilizzato, dunque inferiori alle CSC previste dal D. Lgs. 152/06 parte IV, titolo V, Allegato 5 tab. 1/A per Siti ad uso Verde pubblico o privato.

3.2.2 Risultati area RoW

3.2.2.1 Metalli



I valori di concentrazione dei metalli (Arsenico, Cadmio, Cobalto, Nichel, Cromo, Piombo, Rame, Zinco, Mercurio, Berillio, Vanadio, Tallio) rilevati nei campioni di suolo risultano tutti inferiori alle CSC previste dal D. Lgs. 152/06 parte IV, titolo V, Allegato 5 tab. 1/A per Siti ad uso Verde pubblico o privato.

3.2.2.2 Cromo VI

Relativamente al parametro Cromo VI, le concentrazioni rilevate nei campioni di suolo risultano inferiori alle CSC previste dal D. Lgs. 152/06 parte IV, titolo V, Allegato 5 tab. 1/A per Siti ad uso Verde pubblico o privato.

3.2.2.3 Idrocarburi Pesanti C>12

Relativamente agli Idrocarburi Pesanti C>12, le concentrazioni rilevate nei campioni di suolo risultano inferiori alle CSC previste dal D. Lgs. 152/06 parte IV, titolo V, Allegato 5 tab. 1/A per Siti ad uso Verde pubblico o privato.



 Trans Adriatic Pipeline	TAP AG Doc. no.:	IPL00-C5577-100-Y-TRX-0001	Rev. No.:	0
	Doc. Title:	Risultati dello studio di caratterizzazione dei suoli in ottemperanza alla prescrizione A.25 a) del D.M. 223/2014 nell'area del terminale di ricezione del gasdotto (PRT), strade di accesso (AR) e lungo la pista di lavoro (RoW)	Pag:	19 di 152

3.2.2.4 Amianto

Le concentrazioni di Amianto rilevante nei campioni di suolo risultano sempre inferiore al limite di rapportaggio del metodo analitico utilizzato, dunque inferiori alle CSC previste dal D. Lgs. 152/06 parte IV, titolo V, Allegato 5 tab. 1/A per Siti ad uso Verde pubblico o privato.

3.2.2.5 Pesticidi

Le concentrazioni di pesticidi (Alaclor, Aldrin, Atrazina, a-esacloroetano, b-esacloroetano, g-esacloroetano (Lindano), Clordano, DDD, DDT, DDE, Dieldrin, Endrin) rilevate nei campioni di suolo risultano sempre inferiore al limite di rapportaggio del metodo analitico utilizzato, dunque inferiori alle CSC previste dal D. Lgs. 152/06 parte IV, titolo V, Allegato 5 tab. 1/A per Siti ad uso Verde pubblico o privato.

 Trans Adriatic Pipeline	TAP AG Doc. no.:	IPL00-C5577-100-Y-TRX-0001	Rev. No.:	0
	Doc. Title:	Risultati dello studio di caratterizzazione dei suoli in ottemperanza alla prescrizione A.25 a) del D.M. 223/2014 nell'area del terminale di ricezione del gasdotto (PRT), strade di accesso (AR) e lungo la pista di lavoro (RoW)	Pag:	20 di 152

4. CONCLUSIONI

Le Attività di Indagine in sito, in ottemperanza alla prescrizione A.25 a) del D.M. 223/2014, si sono svolte nell'arco temporale compreso tra il 28/06/2016 e il 01/07/2016 da SHELTER Srl – RSK, secondo le indicazioni fornite da TAP, contenute nel Piano di Campionamento, e come comunicato ad ARPA con nota prot. LT-TAPIT-ITSK-00803, nell'area del terminale di ricezione (PRT), presso le strade di accesso e lungo la pista di lavoro (RoW).



Le attività oggetto del presente documento, relativamente ai sondaggi, campionamenti ed analisi dei terreni, sono state eseguite secondo la metodologia riportata nel seguente Piano di Campionamento:

- *Piano di Campionamento Onshore (PRT – BVS - RoW)*. Doc n°: IAL00-ERM-643-Y-TAE-1034.

L'articolazione delle attività di campionamento si è inoltre basata sulle indicazioni ricevute durante il sopralluogo preliminare del 6 giugno 2016 (presenti TAP, SHELTER, SGS Italia Spa e Trivelsonda) al fine di definire la logistica delle attività e l'accesso ai punti di campionamento.

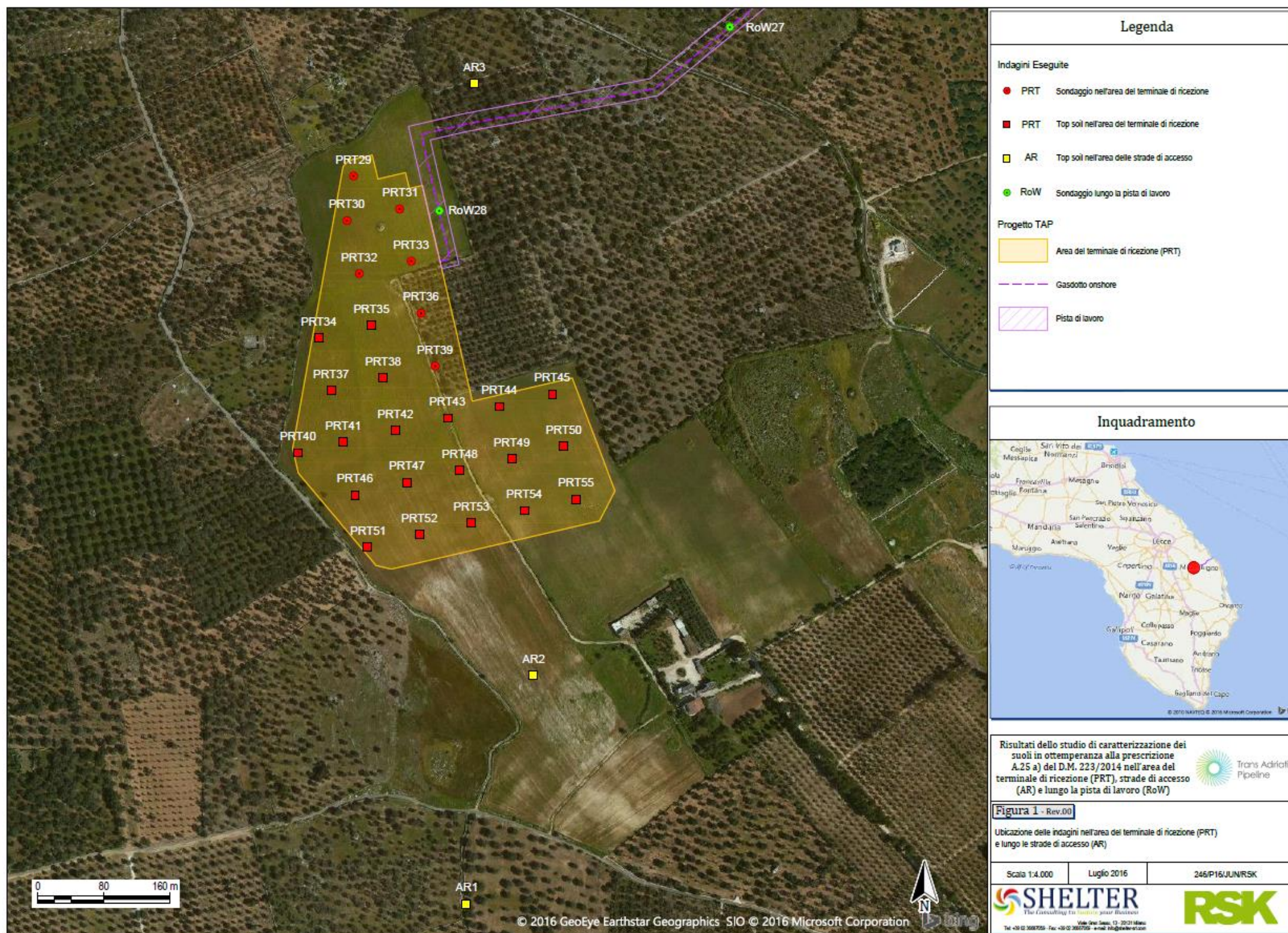
Le attività svolte, che hanno comportato la realizzazione di 23 sondaggi e 23 Top Soil e l'esecuzione di analisi su 85 campioni di terreno, hanno evidenziato quanto segue:

- Il primo sottosuolo delle aree di studio (PRT e RoW), che risulta coperto da un terreno di costituito da sabbia limosa o debolmente limosa di colore marrone, è costituito principalmente da Calcarenite a grana medio-fina di colore biancastro. Nell'area di studio RoW l'unità litostratigrafica di Calcarenite si estende ad una profondità maggiore rispetto all'area PRT e presenta un maggior grado di compattezza. Le stratigrafie dei sondaggi realizzati nel corso delle indagini suggeriscono una correlazione con la formazione denominata "Calcarenite del Salento" a confermare le caratteristiche geologiche descritte negli studi geotecnici e geofisici allegati al Piano;
- Per ciò che attiene la matrice suolo e sottosuolo, dalle indagini non emergono superamenti delle CSC relativamente ai Metalli, Cromo IV, Idrocarburi Pesanti C>12, Amianto e pesticidi ricercati.

 Trans Adriatic Pipeline	TAP AG Doc. no.:	IPL00-C5577-100-Y-TRX-0001	Rev. No.: 0
	Doc. Title:	Risultati dello studio di caratterizzazione dei suoli in ottemperanza alla prescrizione A.25 a) del D.M. 223/2014 nell'area del terminale di ricezione (PRT), strade di accesso (AR) e lungo la pista di lavoro (RoW)	Pag: 21 di 152

ALLEGATO A - ELABORATI GRAFICI

Tavola 1 – Area PRT - Inquadramento e punti di campionamento dei suoli





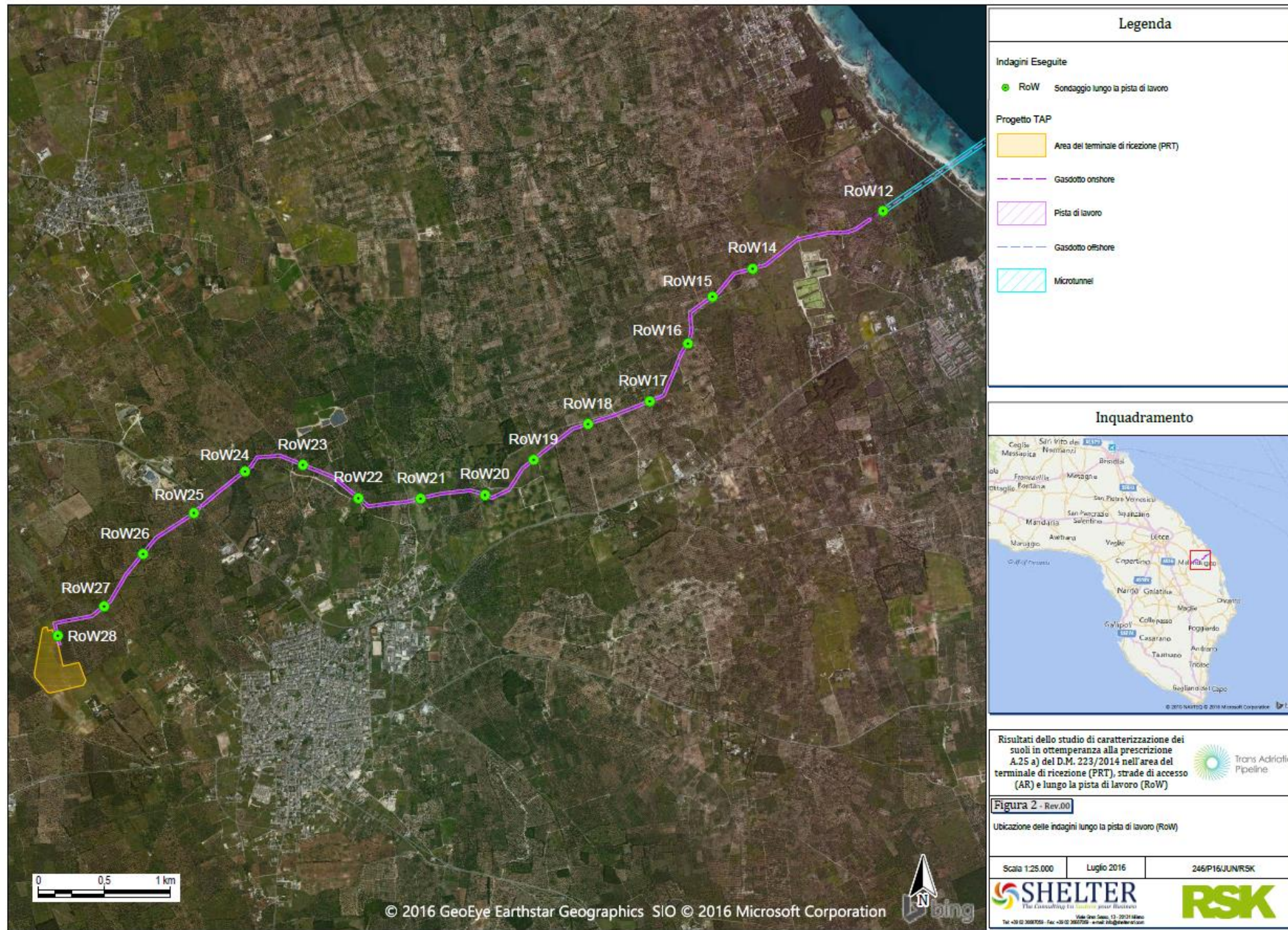


 Trans Adriatic Pipeline	TAP AG Doc. no.:	IPL00-C5577-100-Y-TRX-0001	Rev. No.:	0
	Doc. Title:	Risultati dello studio di caratterizzazione dei suoli in ottemperanza alla prescrizione A.25 a) del D.M. 223/2014 nell'area del terminale di ricezione del gasdotto (PRT), strade di accesso (AR) e lungo la pista di lavoro (RoW)	Pag:	22 di 152



Tavola 2 - Area RoW - Inquadramento e punti di campionamento dei suoli



 Trans Adriatic Pipeline	TAP AG Doc. no.:	IPL00-C5577-100-Y-TRX-0001	Rev. No.:	0
	Doc. Title:	Risultati dello studio di caratterizzazione dei suoli in ottemperanza alla prescrizione A.25 a) del D.M. 223/2014 nell'area del terminale di ricezione del gasdotto (PRT), strade di accesso (AR) e lungo la pista di lavoro (RoW)	Pag:	23 di 152

ALLEGATO B - RISULTATI ANALITICI TERRENI

Tabelle

 Trans Adriatic Pipeline	TAP AG Doc. no.:	IPL00-C5577-100-Y-TRX-0001	Rev. No.:	0
 RSK SHELTER The Consulting & Services your Business	Doc. Title:	Risultati dello studio di caratterizzazione dei suoli in ottemperanza alla prescrizione A.25 a) del D.M. 223/2014 nell'area del terminale di ricezione del gasdotto (PRT), strade di accesso (AR) e lungo la pista di lavoro (RoW)	Pag:	24 di 152

No Accettazione

No Rapport

Sigla

Proveniente da: Microtunnel access Area, Municipality of Melendugno (LE)

Mod. di Campionamento: Effettuato da ns. personale - Scaranto

Prelevato il

Rapp Data



PD16-02983	PD16-02983	PD16-02983	PD16-02983	PD16-02983
PD16-02983.001	PD16-02983.002	PD16-02983.003	PD16-02983.004	PD16-02983.005
PRT29_280616_0-1	PRT29_280616_1-2	PRT30_280616_0-1	PRT30_280616_1-2	PRT31_280616_0-1
28/6/2016	28/6/2016	28/6/2016	28/6/2016	28/6/2016
4/7/2016	4/7/2016	4/7/2016	4/7/2016	4/7/2016

titolo V della
parte IV del D.Lgs 152/06
All.5 parte Quarta

Metodo	Unita Misura	Limite di Rapportaggio	colonna A Tabella 1-All. 5	colonna B Tabella 1-All. 5						
Scheletro										
<i>Su campione secco all'aria</i>										
Scheletro (2 mm)	DM 13/09/1999 GU n° 248 21/10/1999 Met II.1	g/kg	1	-	-	170	193	204	323	172
<i>Su camp. secco all'aria (frazione <2 cm)</i>										
Scheletro (2mm - 2cm)	DM 13/09/1999 GU n° 248 21/10/1999 Met II.3	g/kg	1	-	-	170	193	204	323	172
<i>Su campione tal quale (frazione < 2 mm)</i>										
Residuo a 105°C	DM 13/09/1999 GU n° 248 21/10/1999 Met II.2	%	0,1	-	-	94	91,3	93,9	90	91,9
<i>Su camp. secco all'aria (frazione < 2 mm) dati espressi sulla totalità dei materiali secchi < 2 cm (105°C) comprensiva dello scheletro</i>										
Cromo VI	EPA 3060A 1996 + EPA 7196A 1992	mg/kg	1	2	15	<1	<1	<1	<1	<1
Cromo esavalente (Cr VI)	ISO 15192: 2010	mg/kg	0,2	2	15	N.A.	N.A.	N.A.	N.A.	N.A.
Metalli										
Arsenico	EPA 6020B 2014	mg/kg	1	20	50	7	4	10	6	9
Cadmio	EPA 6020B 2014	mg/kg	0,1	2	15	0,1	<0,1	0,1	<0,1	0,1
Cobalto	EPA 6020B 2014	mg/kg	0,1	20	250	9,2	5,5	7,4	4,8	8,9
Nichel	EPA 6020B 2014	mg/kg	1	120	500	34	30	29	19	41
Cromo	EPA 6020B 2014	mg/kg	1	150	800	21	13	24	10	27
Piombo	EPA 6020B 2014	mg/kg	1	100	1000	7	4	9	3	11
Rame	EPA 6020B 2014	mg/kg	1	120	600	20	10	21	7	28
Zinco	EPA 6020B 2014	mg/kg	5	150	1500	21	16	21	13	27
Mercurio	EPA 6020B 2014	mg/kg	0,1	1	5	<0,1	<0,1	<0,1	<0,1	<0,1
Berillio	EPA 6020B 2014	mg/kg	0,1	2	10	0,9	0,3	0,9	0,2	1,1
Vanadio	EPA 6020B 2014	mg/kg	1	90	250	20	11	26	12	27
Tallio	EPA 6020B 2014	mg/kg	0,1	1	10	0,3	<0,1	0,3	<0,1	0,3
Idrocarburi Pesanti C>12	EPA 8015C 2007	mg/kg	5	50	750	6	<5	6	<5	8
Amianto (SEM)	DM 06/09/1994 GU n° 288 10/12/1994 All 1B	mg/kg	100	1000	1000	<100	<100	<100	<100	<100
S.V.O.C.										
Alaclor	EPA 8270D 2007	mg/kg	0,01	0,01	1	<0,01	<0,01	<0,01	<0,01	<0,01
Aldrin	EPA 8270D 2007	mg/kg	0,01	0,01	0,1	<0,01	<0,01	<0,01	<0,01	<0,01
Atrazina	EPA 8270D 2007	mg/kg	0,01	0,01	1	<0,01	<0,01	<0,01	<0,01	<0,01
alfa-BHC	EPA 8270D 2007	mg/kg	0,01	0,01	0,1	<0,01	<0,01	<0,01	<0,01	<0,01
beta-BHC	EPA 8270D 2007	mg/kg	0,01	0,01	0,5	<0,01	<0,01	<0,01	<0,01	<0,01
gamma-BHC (Lindano)	EPA 8270D 2007	mg/kg	0,01	0,01	0,5	<0,01	<0,01	<0,01	<0,01	<0,01
Clordano	EPA 8270D 2007	mg/kg	0,01	0,01	0,1	<0,01	<0,01	<0,01	<0,01	<0,01
DDD, DDT, DDE	EPA 8270D 2007	mg/kg	0,01	0,01	0,1	<0,01	<0,01	<0,01	<0,01	<0,01
Dieldrin	EPA 8270D 2007	mg/kg	0,01	0,01	0,1	<0,01	<0,01	<0,01	<0,01	<0,01
Endrin	EPA 8270D 2007	mg/kg	0,01	0,01	2	<0,01	<0,01	<0,01	<0,01	<0,01

TAP AG

Risultati dello studio di caratterizzazione dei suoli in ottemperanza alla prescrizione A.25 a) del D.M. 223/2014 nell'area del terminale di ricezione (PRT), strade di accesso (AR) e lungo la pista di lavoro (RoW)
Project no. 80635

 Trans Adriatic Pipeline	TAP AG Doc. no.:	IPL00-C5577-100-Y-TRX-0001	Rev. No.:	0
 RSK SHELTER The Consulting & Services your Business	Doc. Title:	Risultati dello studio di caratterizzazione dei suoli in ottemperanza alla prescrizione A.25 a) del D.M. 223/2014 nell'area del terminale di ricezione del gasdotto (PRT), strade di accesso (AR) e lungo la pista di lavoro (RoW)	Pag:	25 di 152

No Accettazione

No Rapporto

Sigla

Proveniente da: Microtunnel access Area, Municipality of Melendugno (LE)

Mod. di Campionamento: Effettuato da ns. personale - Scaranto

Prelevato il

Rapp Data

PD16-02983	PD16-02983	PD16-02983	PD16-02983	PD16-02983
PD16-02983.006	PD16-02983.007	PD16-02983.008	PD16-02983.009	PD16-02983.010
PRT31_280616_1-2	PRT32_280616_0-1	PRT32_280616_1-2	PRT33_280616_0-1	PRT33_280616_1-2
28/6/2016	28/6/2016	28/6/2016	28/6/2016	28/6/2016
4/7/2016	4/7/2016	4/7/2016	4/7/2016	4/7/2016



**titolo V della
parte IV del D.Lgs 152/06
All.5 parte Quarta**

Metodo	Unita Misura	Limite di Rapportaggio	colonna A Tabella 1-All. 5	colonna B Tabella 1-All. 5					
Scheletro									
<i>Su campione secco all'aria</i>									
DM 13/09/1999 GU n° 248 21/10/1999 Met II.1	g/kg	1	-	-	154	373	201	408	537
Scheletro (2 mm)									
<i>Su camp. secco all'aria (frazione <2 cm)</i>									
DM 13/09/1999 GU n° 248 21/10/1999 Met II.3	g/kg	1	-	-	154	373	201	408	537
Scheletro (2mm - 2cm)									
<i>Su campione tal quale (frazione < 2 mm)</i>									
DM 13/09/1999 GU n° 248 21/10/1999 Met II.2	%	0,1	-	-	88	93,9	90,4	94,8	92,5
<i>Su camp. secco all'aria (frazione < 2 mm) dati espressi sulla totalità dei materiali secchi < 2 cm (105°C) comprensiva dello scheletro</i>									
EPA 3060A 1996 + EPA 7196A 1992	mg/kg	1	2	15	<1	<1	<1	<1	<1
Cromo VI									
ISO 15192: 2010	mg/kg	0,2	2	15	N.A.	N.A.	N.A.	N.A.	N.A.
Cromo esavalente (Cr VI)									
Metalli									
EPA 6020B 2014	mg/kg	1	20	50	3	4	6	4	3
Arsenico									
EPA 6020B 2014	mg/kg	0,1	2	15	<0,1	0,1	<0,1	<0,1	<0,1
Cadmio									
EPA 6020B 2014	mg/kg	0,1	20	250	4,4	4,1	6	4,4	3
Cobalto									
EPA 6020B 2014	mg/kg	1	120	500	25	18	21	22	14
Nichel									
EPA 6020B 2014	mg/kg	1	150	800	13	14	12	12	6
Cromo									
EPA 6020B 2014	mg/kg	1	100	1000	4	4	3	5	2
Piombo									
EPA 6020B 2014	mg/kg	1	120	600	9	12	16	14	5
Rame									
EPA 6020B 2014	mg/kg	5	150	1500	15	13	15	15	10
Zinco									
EPA 6020B 2014	mg/kg	0,1	1	5	<0,1	<0,1	<0,1	<0,1	<0,1
Mercurio									
EPA 6020B 2014	mg/kg	0,1	2	10	0,3	0,6	0,3	0,4	0,1
Berillio									
EPA 6020B 2014	mg/kg	1	90	250	13	16	13	12	7
Vanadio									
EPA 6020B 2014	mg/kg	0,1	1	10	0,1	0,2	0,1	0,1	<0,1
Tallio									
EPA 8015C 2007	mg/kg	5	50	750	<5	6	<5	<5	<5
Idrocarburi Pesanti C>12									
DM 06/09/1994 GU n° 288 10/12/1994 All 1B	mg/kg	100	1000	1000	<100	<100	<100	<100	<100
Amianto (SEM)									
S.V.O.C.									
EPA 8270D 2007	mg/kg	0,01	0,01	1	<0,01	<0,01	<0,01	<0,01	<0,01
Alaclor									
EPA 8270D 2007	mg/kg	0,01	0,01	0,1	<0,01	<0,01	<0,01	<0,01	<0,01
Aldrin									
EPA 8270D 2007	mg/kg	0,01	0,01	1	<0,01	<0,01	<0,01	<0,01	<0,01
Atrazina									
EPA 8270D 2007	mg/kg	0,01	0,01	0,1	<0,01	<0,01	<0,01	<0,01	<0,01
alfa-BHC									
EPA 8270D 2007	mg/kg	0,01	0,01	0,5	<0,01	<0,01	<0,01	<0,01	<0,01
beta-BHC									
EPA 8270D 2007	mg/kg	0,01	0,01	0,1	<0,01	<0,01	<0,01	<0,01	<0,01
gamma-BHC (Lindano)									
EPA 8270D 2007	mg/kg	0,01	0,01	0,1	<0,01	<0,01	<0,01	<0,01	<0,01
Clordano									
EPA 8270D 2007	mg/kg	0,01	0,01	0,1	<0,01	<0,01	<0,01	<0,01	<0,01
DDD, DDT, DDE									
EPA 8270D 2007	mg/kg	0,01	0,01	0,1	<0,01	<0,01	<0,01	<0,01	<0,01
Dieldrin									
EPA 8270D 2007	mg/kg	0,01	0,01	0,1	<0,01	<0,01	<0,01	<0,01	<0,01
Endrin									
EPA 8270D 2007	mg/kg	0,01	0,01	2	<0,01	<0,01	<0,01	<0,01	<0,01

TAP AG

25

Risultati dello studio di caratterizzazione dei suoli in ottemperanza alla prescrizione A.25 a) del D.M. 223/2014 nell'area del terminale di ricezione (PRT), strade di accesso (AR) e lungo la pista di lavoro (RoW)
Project no. 80635

 Trans Adriatic Pipeline	TAP AG Doc. no.:	IPL00-C5577-100-Y-TRX-0001	Rev. No.:	0
 RSK SHELTER The Consulting & Services your Business	Doc. Title:	Risultati dello studio di caratterizzazione dei suoli in ottemperanza alla prescrizione A.25 a) del D.M. 223/2014 nell'area del terminale di ricezione del gasdotto (PRT), strade di accesso (AR) e lungo la pista di lavoro (RoW)	Pag:	26 di 152

No Accettazione**No Rapporto****Sigla**

Proveniente da: Microtunnel access Area, Municipality of Melendugno (LE)



Mod. di Campionamento: Effettuato da ns. personale - Scaranto

Prelevato il**Rapp Data**

PD16-02983	PD16-02983	PD16-02983	PD16-02983	PD16-02983
PD16-02983.011	PD16-02983.012	PD16-02983.013	PD16-02983.014	PD16-02983.015
PRT34_280616_0-0,2	PRT35_280616_0-0,2	PRT36_290616_0-1	PRT36_290616_1-2	PRT37_280616_0-0,2
28/6/2016	28/6/2016	29/6/2016	29/6/2016	28/6/2016
4/7/2016	4/7/2016	4/7/2016	4/7/2016	4/7/2016

**titolo V della
parte IV del D.Lgs 152/06
All.5 parte Quarta**

Metodo	Unita Misura	Limite di Rapportaggio	colonna A Tabella 1-All. 5	colonna B Tabella 1-All. 5					
Scheletro									
<i>Su campione secco all'aria</i>									
DM 13/09/1999 GU n° 248 21/10/1999 Met II.1	g/kg	1	-	-	58	115	246	306	17
Scheletro (2 mm)									
<i>Su camp. secco all'aria (frazione <2 cm)</i>									
DM 13/09/1999 GU n° 248 21/10/1999 Met II.3	g/kg	1	-	-	58	115	246	306	17
Scheletro (2mm - 2cm)									
<i>Su campione tal quale (frazione < 2 mm)</i>									
DM 13/09/1999 GU n° 248 21/10/1999 Met II.2	%	0,1	-	-	95,6	94,5	95,7	92,3	96,1
<i>Su camp. secco all'aria (frazione < 2 mm) dati espressi sulla totalità dei materiali secchi < 2 cm (105°C) comprensiva dello scheletro</i>									
EPA 3060A 1996 + EPA 7196A 1992	mg/kg	1	2	15	<1	<1	<1	<1	<1
Cromo VI									
ISO 15192: 2010	mg/kg	0,2	2	15	N.A.	N.A.	N.A.	N.A.	N.A.
Cromo esavalente (Cr VI)									
Metalli									
EPA 6020B 2014	mg/kg	1	20	50	6	10	5	4	8
Arsenico									
EPA 6020B 2014	mg/kg	0,1	2	15	0,3	0,2	<0,1	<0,1	0,2
Cadmio									
EPA 6020B 2014	mg/kg	0,1	20	250	5,8	9,1	5,6	1,9	6,8
Cobalto									
EPA 6020B 2014	mg/kg	1	120	500	20	34	23	10	20
Nichel									
EPA 6020B 2014	mg/kg	1	150	800	27	37	13	7	34
Cromo									
EPA 6020B 2014	mg/kg	1	100	1000	14	16	5	2	17
Piombo									
EPA 6020B 2014	mg/kg	1	120	600	17	16	33	4	12
Rame									
EPA 6020B 2014	mg/kg	5	150	1500	33	37	15	8	30
Zinco									
EPA 6020B 2014	mg/kg	0,1	1	5	<0,1	<0,1	<0,1	<0,1	<0,1
Mercurio									
EPA 6020B 2014	mg/kg	0,1	2	10	1,9	1,7	0,4	0,1	1,9
Berillio									
EPA 6020B 2014	mg/kg	1	90	250	27	40	13	6	34
Vanadio									
EPA 6020B 2014	mg/kg	0,1	1	10	0,4	0,4	0,1	<0,1	0,4
Tallio									
EPA 8015C 2007	mg/kg	5	50	750	6	7	16	<5	8
Idrocarburi Pesanti C>12									
DM 06/09/1994 GU n° 288 10/12/1994 All 1B	mg/kg	100	1000	1000	<100	<100	<100	<100	<100
Amianto (SEM)									
S.V.O.C.									
EPA 8270D 2007	mg/kg	0,01	0,01	1	<0,01	<0,01	<0,01	<0,01	<0,01
Alaclor									
EPA 8270D 2007	mg/kg	0,01	0,01	0,1	<0,01	<0,01	<0,01	<0,01	<0,01
Aldrin									
EPA 8270D 2007	mg/kg	0,01	0,01	1	<0,01	<0,01	<0,01	<0,01	<0,01
Atrazina									
EPA 8270D 2007	mg/kg	0,01	0,01	0,1	<0,01	<0,01	<0,01	<0,01	<0,01
alfa-BHC									
EPA 8270D 2007	mg/kg	0,01	0,01	0,5	<0,01	<0,01	<0,01	<0,01	<0,01
beta-BHC									
EPA 8270D 2007	mg/kg	0,01	0,01	0,5	<0,01	<0,01	<0,01	<0,01	<0,01
gamma-BHC (Lindano)									
EPA 8270D 2007	mg/kg	0,01	0,01	0,1	<0,01	<0,01	<0,01	<0,01	<0,01
Clordano									
EPA 8270D 2007	mg/kg	0,01	0,01	0,1	<0,01	<0,01	<0,01	<0,01	<0,01
DDD, DDT, DDE									
EPA 8270D 2007	mg/kg	0,01	0,01	0,1	<0,01	<0,01	<0,01	<0,01	<0,01
Dieldrin									
EPA 8270D 2007	mg/kg	0,01	0,01	0,1	<0,01	<0,01	<0,01	<0,01	<0,01
Endrin									
EPA 8270D 2007	mg/kg	0,01	0,01	2	<0,01	<0,01	<0,01	<0,01	<0,01

 Trans Adriatic Pipeline	TAP AG Doc. no.:	IPL00-C5577-100-Y-TRX-0001	Rev. No.:	0
 RSK SHELTER The Consulting & Services your Business	Doc. Title:	Risultati dello studio di caratterizzazione dei suoli in ottemperanza alla prescrizione A.25 a) del D.M. 223/2014 nell'area del terminale di ricezione del gasdotto (PRT), strade di accesso (AR) e lungo la pista di lavoro (RoW)	Pag:	27 di 152

No Accettazione

No Rapporto

Sigla

Proveniente da: Microtunnel access Area, Municipality of Melendugno (LE)

Mod. di Campionamento: Effettuato da ns. personale - Scaranto



Prelevato il

Rapp Data

PD16-02983	PD16-02983	PD16-02983	PD16-02983	PD16-02983
PD16-02983.016	PD16-02983.017	PD16-02983.018	PD16-02983.019	PD16-02983.020
PRT38_280616_0-0,2	PRT39_290616_0-1	PRT39_290616_1-2	PRT40_280616_0-0,2	PRT41_280616_0-0,2
28/6/2016	29/6/2016	29/6/2016	28/6/2016	28/6/2016
4/7/2016	4/7/2016	4/7/2016	4/7/2016	4/7/2016

**titolo V della
parte IV del D.Lgs 152/06
All.5 parte Quarta**

Metodo	Unita Misura	Limite di Rapportaggio	colonna A Tabella 1-All. 5	colonna B Tabella 1-All. 5					
Scheletro									
<i>Su campione secco all'aria</i>									
DM 13/09/1999 GU n° 248 21/10/1999 Met II.1	g/kg	1	-	-	144	247	399	128	108
Scheletro (2 mm)									
<i>Su camp. secco all'aria (frazione <2 cm)</i>									
DM 13/09/1999 GU n° 248 21/10/1999 Met II.3	g/kg	1	-	-	144	247	399	128	108
Scheletro (2mm - 2cm)									
<i>Su campione tal quale (frazione < 2 mm)</i>									
Residuo a 105°C DM 13/09/1999 GU n° 248 21/10/1999 Met II.2	%	0,1	-	-	94,8	92,6	91,9	95,4	94,4
<i>Su camp. secco all'aria (frazione < 2 mm) dati espressi sulla totalità dei materiali secchi < 2 cm (105°C) comprensiva dello scheletro</i>									
Cromo VI EPA 3060A 1996 + EPA 7196A 1992	mg/kg	1	2	15	<1	<1	<1	<1	<1
Cromo esavalente (Cr VI) ISO 15192: 2010	mg/kg	0,2	2	15	N.A.	N.A.	N.A.	N.A.	N.A.
Metalli									
Arsenico EPA 6020B 2014	mg/kg	1	20	50	8	9	4	9	9
Cadmio EPA 6020B 2014	mg/kg	0,1	2	15	0,2	0,1	<0,1	0,2	0,2
Cobalto EPA 6020B 2014	mg/kg	0,1	20	250	7	6,9	5,6	8,1	8,4
Nichel EPA 6020B 2014	mg/kg	1	120	500	26	30	15	26	28
Cromo EPA 6020B 2014	mg/kg	1	150	800	33	23	7	36	37
Piombo EPA 6020B 2014	mg/kg	1	100	1000	14	9	2	15	15
Rame EPA 6020B 2014	mg/kg	1	120	600	13	14	7	13	12
Zinco EPA 6020B 2014	mg/kg	5	150	1500	31	23	10	33	32
Mercurio EPA 6020B 2014	mg/kg	0,1	1	5	<0,1	<0,1	<0,1	<0,1	<0,1
Berillio EPA 6020B 2014	mg/kg	0,1	2	10	1,6	0,9	0,1	1,6	1,5
Vanadio EPA 6020B 2014	mg/kg	1	90	250	33	25	9	38	40
Tallio EPA 6020B 2014	mg/kg	0,1	1	10	0,4	0,3	<0,1	0,4	0,4
Idrocarburi Pesanti C>12 EPA 8015C 2007	mg/kg	5	50	750	5	12	5	<5	<5
Amianto (SEM) DM 06/09/1994 GU n° 288 10/12/1994 All 1B	mg/kg	100	1000	1000	<100	<100	<100	<100	<100
S.V.O.C.									
Alaclor EPA 8270D 2007	mg/kg	0,01	0,01	1	<0,01	<0,01	<0,01	<0,01	<0,01
Aldrin EPA 8270D 2007	mg/kg	0,01	0,01	0,1	<0,01	<0,01	<0,01	<0,01	<0,01
Atrazina EPA 8270D 2007	mg/kg	0,01	0,01	1	<0,01	<0,01	<0,01	<0,01	<0,01
alfa-BHC EPA 8270D 2007	mg/kg	0,01	0,01	0,1	<0,01	<0,01	<0,01	<0,01	<0,01
beta-BHC EPA 8270D 2007	mg/kg	0,01	0,01	0,5	<0,01	<0,01	<0,01	<0,01	<0,01
gamma-BHC (Lindano) EPA 8270D 2007	mg/kg	0,01	0,01	0,5	<0,01	<0,01	<0,01	<0,01	<0,01
Clordano EPA 8270D 2007	mg/kg	0,01	0,01	0,1	<0,01	<0,01	<0,01	<0,01	<0,01
DDD, DDT, DDE EPA 8270D 2007	mg/kg	0,01	0,01	0,1	<0,01	<0,01	<0,01	<0,01	<0,01
Dieldrin EPA 8270D 2007	mg/kg	0,01	0,01	0,1	<0,01	<0,01	<0,01	<0,01	<0,01
Endrin EPA 8270D 2007	mg/kg	0,01	0,01	2	<0,01	<0,01	<0,01	<0,01	<0,01

 Trans Adriatic Pipeline	TAP AG Doc. no.:	IPL00-C5577-100-Y-TRX-0001	Rev. No.:	0
 RSK SHELTER The Consulting & Services your Business	Doc. Title:	Risultati dello studio di caratterizzazione dei suoli in ottemperanza alla prescrizione A.25 a) del D.M. 223/2014 nell'area del terminale di ricezione del gasdotto (PRT), strade di accesso (AR) e lungo la pista di lavoro (RoW)	Pag:	28 di 152

No Accettazione

No Rapporto

Sigla

Proveniente da: Microtunnel access Area, Municipality of Melendugno (LE)

Mod. di Campionamento: Effettuato da ns. personale - Scaranto



Prelevato il

Rapp Data

PD16-02983	PD16-02983	PD16-02983	PD16-02983
PD16-02983.021	PD16-02983.022	PD16-02983.023	PD16-02983.024
PRT42_280616_0-0,2	PRT43_300616_0-0,2	PRT44_300616_0-0,2	PRT45_300616_0-0,2
28/6/2016	30/6/2016	30/6/2016	30/6/2016
4/7/2016	4/7/2016	4/7/2016	4/7/2016

**titolo V della
parte IV del D.Lgs 152/06
All.5 parte Quarta**

Metodo	Unita Misura	Limite di Rapportaggio	colonna A Tabella 1-All. 5	colonna B Tabella 1-All. 5				
Scheletro								
<i>Su campione secco all'aria</i>								
DM 13/09/1999 GU n° 248 21/10/1999 Met II.1	g/kg	1	-	-	28	348	116	147
Scheletro (2 mm)								
<i>Su camp. secco all'aria (frazione <2 cm)</i>								
DM 13/09/1999 GU n° 248 21/10/1999 Met II.3	g/kg	1	-	-	28	348	116	147
Scheletro (2mm - 2cm)								
<i>Su campione tal quale (frazione < 2 mm)</i>								
Residuo a 105°C	DM 13/09/1999 GU n° 248 21/10/1999 Met II.2	%	0,1	-	96,2	94,4	93,7	95
<i>Su camp. secco all'aria (frazione < 2 mm) dati espressi sulla totalità dei materiali secchi < 2 cm (105°C) comprensiva dello scheletro</i>								
Cromo VI	EPA 3060A 1996 + EPA 7196A 1992	mg/kg	1	2	15	<1	<1	<1
Cromo esavalente (Cr VI)	ISO 15192: 2010	mg/kg	0,2	2	15	N.A.	N.A.	N.A.
Metalli								
Arsenico	EPA 6020B 2014	mg/kg	1	20	50	8	4	10
Cadmio	EPA 6020B 2014	mg/kg	0,1	2	15	0,2	0,1	0,1
Cobalto	EPA 6020B 2014	mg/kg	0,1	20	250	6,9	3,3	8,9
Nichel	EPA 6020B 2014	mg/kg	1	120	500	22	15	36
Cromo	EPA 6020B 2014	mg/kg	1	150	800	33	12	32
Piombo	EPA 6020B 2014	mg/kg	1	100	1000	15	9	14
Rame	EPA 6020B 2014	mg/kg	1	120	600	11	8	15
Zinco	EPA 6020B 2014	mg/kg	5	150	1500	30	24	31
Mercurio	EPA 6020B 2014	mg/kg	0,1	1	5	<0,1	<0,1	<0,1
Berillio	EPA 6020B 2014	mg/kg	0,1	2	10	1,9	0,4	1,5
Vanadio	EPA 6020B 2014	mg/kg	1	90	250	34	13	34
Tallio	EPA 6020B 2014	mg/kg	0,1	1	10	0,4	0,1	0,3
Idrocarburi Pesanti C>12	EPA 8015C 2007	mg/kg	5	50	750	5	7	7
Amianto (SEM)	DM 06/09/1994 GU n° 288 10/12/1994 All 1B	mg/kg	100	1000	1000	<100	<100	<100
S.V.O.C.								
Alaclor	EPA 8270D 2007	mg/kg	0,01	0,01	1	<0,01	<0,01	<0,01
Aldrin	EPA 8270D 2007	mg/kg	0,01	0,01	0,1	<0,01	<0,01	<0,01
Atrazina	EPA 8270D 2007	mg/kg	0,01	0,01	1	<0,01	<0,01	<0,01
alfa-BHC	EPA 8270D 2007	mg/kg	0,01	0,01	0,1	<0,01	<0,01	<0,01
beta-BHC	EPA 8270D 2007	mg/kg	0,01	0,01	0,5	<0,01	<0,01	<0,01
gamma-BHC (Lindano)	EPA 8270D 2007	mg/kg	0,01	0,01	0,5	<0,01	<0,01	<0,01
Clordano	EPA 8270D 2007	mg/kg	0,01	0,01	0,1	<0,01	<0,01	<0,01
DDD, DDT, DDE	EPA 8270D 2007	mg/kg	0,01	0,01	0,1	<0,01	<0,01	<0,01
Dieldrin	EPA 8270D 2007	mg/kg	0,01	0,01	0,1	<0,01	<0,01	<0,01
Endrin	EPA 8270D 2007	mg/kg	0,01	0,01	2	<0,01	<0,01	<0,01

 Trans Adriatic Pipeline	TAP AG Doc. no.:	IPL00-C5577-100-Y-TRX-0001	Rev. No.:	0
 RSK SHELTER The Consulting & Services your Business	Doc. Title:	Risultati dello studio di caratterizzazione dei suoli in ottemperanza alla prescrizione A.25 a) del D.M. 223/2014 nell'area del terminale di ricezione del gasdotto (PRT), strade di accesso (AR) e lungo la pista di lavoro (RoW)	Pag:	29 di 152

No Accettazione**No Rapporto****Sigla**

Proveniente da: Microtunnel access Area, Municipality of Melendugno (LE)

Mod. di Campionamento: Effettuato da ns. personale - Scaranto

Prelevato il**Rapp Data**

PD16-02983	PD16-02983	PD16-02983	PD16-02983
PD16-02983.025	PD16-02983.026	PD16-02983.027	PD16-02983.028
PRT46_280616_0-0,2	PRT47_280616_0-0,2	PRT48_300616_0-0,2	PRT49_300616_0-0,2
28/6/2016	28/6/2016	30/6/2016	30/6/2016
4/7/2016	4/7/2016	4/7/2016	4/7/2016



**titolo V della
parte IV del D.Lgs 152/06
All.5 parte Quarta**

Metodo	Unita Misura	Limite di Rapportaggio	colonna A Tabella 1-All. 5	colonna B Tabella 1-All. 5				
Scheletro								
<i>Su campione secco all'aria</i>								
DM 13/09/1999 GU n° 248 21/10/1999 Met II.1	g/kg	1	-	-	92	141	165	116
Scheletro (2 mm)								
<i>Su camp. secco all'aria (frazione <2 cm)</i>								
DM 13/09/1999 GU n° 248 21/10/1999 Met II.3	g/kg	1	-	-	92	141	165	116
Scheletro (2mm - 2cm)								
<i>Su campione tal quale (frazione < 2 mm)</i>								
Residuo a 105°C	DM 13/09/1999 GU n° 248 21/10/1999 Met II.2	%	0,1	-	96,1	96,6	96,6	93,6
<i>Su camp. secco all'aria (frazione < 2 mm) dati espressi sulla totalità dei materiali secchi < 2 cm (105°C) comprensiva dello scheletro</i>								
Cromo VI	EPA 3060A 1996 + EPA 7196A 1992	mg/kg	1	2	15	<1	<1	<1
Cromo esavalente (Cr VI)	ISO 15192: 2010	mg/kg	0,2	2	15	N.A.	N.A.	N.A.
Metalli								
Arsenico	EPA 6020B 2014	mg/kg	1	20	50	8	6	5
Cadmio	EPA 6020B 2014	mg/kg	0,1	2	15	0,2	0,2	0,1
Cobalto	EPA 6020B 2014	mg/kg	0,1	20	250	6,4	5,4	4
Nichel	EPA 6020B 2014	mg/kg	1	120	500	22	19	14
Cromo	EPA 6020B 2014	mg/kg	1	150	800	33	28	20
Piombo	EPA 6020B 2014	mg/kg	1	100	1000	14	11	8
Rame	EPA 6020B 2014	mg/kg	1	120	600	12	10	8
Zinco	EPA 6020B 2014	mg/kg	5	150	1500	29	24	18
Mercurio	EPA 6020B 2014	mg/kg	0,1	1	5	<0,1	<0,1	<0,1
Berillio	EPA 6020B 2014	mg/kg	0,1	2	10	1,6	1,3	1
Vanadio	EPA 6020B 2014	mg/kg	1	90	250	32	26	19
Tallio	EPA 6020B 2014	mg/kg	0,1	1	10	0,4	0,3	0,2
Idrocarburi Pesanti C>12	EPA 8015C 2007	mg/kg	5	50	750	11	<5	<5
Amianto (SEM)	DM 06/09/1994 GU n° 288 10/12/1994 All 1B	mg/kg	100	1000	1000	<100	<100	<100
S.V.O.C.								
Alaclor	EPA 8270D 2007	mg/kg	0,01	0,01	1	<0,01	<0,01	<0,01
Aldrin	EPA 8270D 2007	mg/kg	0,01	0,01	0,1	<0,01	<0,01	<0,01
Atrazina	EPA 8270D 2007	mg/kg	0,01	0,01	1	<0,01	<0,01	<0,01
alfa-BHC	EPA 8270D 2007	mg/kg	0,01	0,01	0,1	<0,01	<0,01	<0,01
beta-BHC	EPA 8270D 2007	mg/kg	0,01	0,01	0,5	<0,01	<0,01	<0,01
gamma-BHC (Lindano)	EPA 8270D 2007	mg/kg	0,01	0,01	0,5	<0,01	<0,01	<0,01
Clordano	EPA 8270D 2007	mg/kg	0,01	0,01	0,1	<0,01	<0,01	<0,01
DDD, DDT, DDE	EPA 8270D 2007	mg/kg	0,01	0,01	0,1	<0,01	<0,01	<0,01
Dieldrin	EPA 8270D 2007	mg/kg	0,01	0,01	0,1	<0,01	<0,01	<0,01
Endrin	EPA 8270D 2007	mg/kg	0,01	0,01	2	<0,01	<0,01	<0,01

TAP AG

29

Risultati dello studio di caratterizzazione dei suoli in ottemperanza alla prescrizione A.25 a) del D.M. 223/2014 nell'area del terminale di ricezione (PRT), strade di accesso (AR) e lungo la pista di lavoro (RoW)
Project no. 80635

 Trans Adriatic Pipeline	TAP AG Doc. no.:	IPL00-C5577-100-Y-TRX-0001	Rev. No.:	0
 RSK SHELTER The Consulting & Services your Business	Doc. Title:	Risultati dello studio di caratterizzazione dei suoli in ottemperanza alla prescrizione A.25 a) del D.M. 223/2014 nell'area del terminale di ricezione del gasdotto (PRT), strade di accesso (AR) e lungo la pista di lavoro (RoW)	Pag:	30 di 152

No Accettazione

No Rapporto

Sigla

Proveniente da: Microtunnel access Area, Municipality of Melendugno (LE)

Mod. di Campionamento: Effettuato da ns. personale - Scaranto

Prelevato il

Rapp Data

PD16-02983	PD16-02983	PD16-02984	PD16-02984
PD16-02983.029	PD16-02983.030	PD16-02984.001	PD16-02984.002
PRT50_300616_0-0,2	PRT51_010716_0-0,2	PRT52_010716_0-0,2	PRT53_010716_0-0,2
30/6/2016	1/7/2016	1/7/2016	1/7/2016
4/7/2016	4/7/2016	4/7/2016	4/7/2016



**titolo V della
parte IV del D.Lgs 152/06
All.5 parte Quarta**

Metodo	Unita Misura	Limite di Rapportaggio	colonna A Tabella 1-All. 5	colonna B Tabella 1-All. 5				
Scheletro								
<i>Su campione secco all'aria</i>								
DM 13/09/1999 GU n° 248 21/10/1999 Met II.1	g/kg	1	-	-	132	126	187	218
Scheletro (2 mm)								
<i>Su camp. secco all'aria (frazione <2 cm)</i>								
DM 13/09/1999 GU n° 248 21/10/1999 Met II.3	g/kg	1	-	-	132	126	187	218
Scheletro (2mm - 2cm)								
<i>Su campione tai quale (frazione < 2 mm)</i>								
Residuo a 105°C DM 13/09/1999 GU n° 248 21/10/1999 Met II.2	%	0,1	-	-	95,3	95,6	97,1	96,7
<i>Su camp. secco all'aria (frazione < 2 mm) dati espressi sulla totalità dei materiali secchi < 2 cm (105°C) comprensiva dello scheletro</i>								
Cromo VI EPA 3060A 1996 + EPA 7196A 1992	mg/kg	1	2	15	<1	<1	<1	<1
Cromo esavalente (Cr VI) ISO 15192: 2010	mg/kg	0,2	2	15	N.A.	N.A.	N.A.	N.A.
Metalli								
Arsenico EPA 6020B 2014	mg/kg	1	20	50	7	9	5	6
Cadmio EPA 6020B 2014	mg/kg	0,1	2	15	0,1	0,2	0,1	0,2
Cobalto EPA 6020B 2014	mg/kg	0,1	20	250	5,2	7,7	3,8	5,1
Nichel EPA 6020B 2014	mg/kg	1	120	500	21	27	17	16
Cromo EPA 6020B 2014	mg/kg	1	150	800	26	38	23	27
Piombo EPA 6020B 2014	mg/kg	1	100	1000	10	14	8	10
Rame EPA 6020B 2014	mg/kg	1	120	600	9	12	6	8
Zinco EPA 6020B 2014	mg/kg	5	150	1500	22	33	19	26
Mercurio EPA 6020B 2014	mg/kg	0,1	1	5	<0,1	<0,1	<0,1	<0,1
Berillio EPA 6020B 2014	mg/kg	0,1	2	10	1	1,5	1	1,2
Vanadio EPA 6020B 2014	mg/kg	1	90	250	26	38	21	27
Tallio EPA 6020B 2014	mg/kg	0,1	1	10	0,2	0,4	0,3	0,3
Idrocarburi Pesanti C>12 EPA 8015C 2007	mg/kg	5	50	750	<5	<5	<5	<5
Amianto (SEM) DM 06/09/1994 GU n° 288 10/12/1994 All 1B	mg/kg	100	1000	1000	<100	<100	<100	<100
S.V.O.C.								
Alaclor EPA 8270D 2007	mg/kg	0,01	0,01	1	<0,01	<0,01	<0,01	<0,01
Aldrin EPA 8270D 2007	mg/kg	0,01	0,01	0,1	<0,01	<0,01	<0,01	<0,01
Atrazina EPA 8270D 2007	mg/kg	0,01	0,01	1	<0,01	<0,01	<0,01	<0,01
alfa-BHC EPA 8270D 2007	mg/kg	0,01	0,01	0,1	<0,01	<0,01	<0,01	<0,01
beta-BHC EPA 8270D 2007	mg/kg	0,01	0,01	0,5	<0,01	<0,01	<0,01	<0,01
gamma-BHC (Lindano) EPA 8270D 2007	mg/kg	0,01	0,01	0,5	<0,01	<0,01	<0,01	<0,01
Clordano EPA 8270D 2007	mg/kg	0,01	0,01	0,1	<0,01	<0,01	<0,01	<0,01
DDD, DDT, DDE EPA 8270D 2007	mg/kg	0,01	0,01	0,1	<0,01	<0,01	<0,01	<0,01
Dieldrin EPA 8270D 2007	mg/kg	0,01	0,01	0,1	<0,01	<0,01	<0,01	<0,01
Endrin EPA 8270D 2007	mg/kg	0,01	0,01	2	<0,01	<0,01	<0,01	<0,01

TAP AG

30

Risultati dello studio di caratterizzazione dei suoli in ottemperanza alla prescrizione A.25 a) del D.M. 223/2014 nell'area del terminale di ricezione (PRT), strade di accesso (AR) e lungo la pista di lavoro (RoW)
Project no. 80635

 Trans Adriatic Pipeline	TAP AG Doc. no.:	IPL00-C5577-100-Y-TRX-0001	Rev. No.:	0
 RSK SHELTER The Consulting & Services your Business	Doc. Title:	Risultati dello studio di caratterizzazione dei suoli in ottemperanza alla prescrizione A.25 a) del D.M. 223/2014 nell'area del terminale di ricezione del gasdotto (PRT), strade di accesso (AR) e lungo la pista di lavoro (RoW)	Pag:	31 di 152

No Accettazione

No Rapporto

Sigla

Proveniente da: Microtunnel access Area, Municipality of Melendugno (LE)

Mod. di Campionamento: Effettuato da ns. personale - Scaranto



Prelevato il

Rapp Data

PD16-02984	PD16-02984	PD16-02984	PD16-02984
PD16-02984.003	PD16-02984.004	PD16-02984.005	PD16-02984.006
PRT54_300616_0-0,2	PRT55_300616_0-0,2	RoW12_010716_0-0,2	RoW12_010716_1-1,5
30/6/2016	30/6/2016	1/7/2016	1/7/2016
4/7/2016	4/7/2016	4/7/2016	4/7/2016

**titolo V della
parte IV del D.Lgs 152/06
All.5 parte Quarta**

Metodo	Unita Misura	Limite di Rapportaggio	colonna A Tabella 1-All. 5	colonna B Tabella 1-All. 5				
Scheletro								
<i>Su campione secco all'aria</i>								
DM 13/09/1999 GU n° 248 21/10/1999 Met II.1	g/kg	1	-	-	176	157	154	174
Scheletro (2 mm)								
<i>Su camp. secco all'aria (frazione <2 cm)</i>								
DM 13/09/1999 GU n° 248 21/10/1999 Met II.3	g/kg	1	-	-	176	157	154	174
Scheletro (2mm - 2cm)								
<i>Su campione tal quale (frazione < 2 mm)</i>								
Residuo a 105°C DM 13/09/1999 GU n° 248 21/10/1999 Met II.2	%	0,1	-	-	95,9	93,5	95,2	90,3
<i>Su camp. secco all'aria (frazione < 2 mm) dati espressi sulla totalità dei materiali secchi < 2 cm (105°C) comprensiva dello scheletro</i>								
Cromo VI EPA 3060A 1996 + EPA 7196A 1992	mg/kg	1	2	15	<1	<1	<1	<1
Cromo esavalente (Cr VI) ISO 15192: 2010	mg/kg	0,2	2	15	N.A.	N.A.	N.A.	N.A.
Metalli								
Arsenico EPA 6020B 2014	mg/kg	1	20	50	7	8	1	<1
Cadmio EPA 6020B 2014	mg/kg	0,1	2	15	0,1	<0,1	<0,1	<0,1
Cobalto EPA 6020B 2014	mg/kg	0,1	20	250	5,6	6,4	1	0,4
Nichel EPA 6020B 2014	mg/kg	1	120	500	18	23	2	1
Cromo EPA 6020B 2014	mg/kg	1	150	800	24	27	12	9
Piombo EPA 6020B 2014	mg/kg	1	100	1000	10	10	10	<1
Rame EPA 6020B 2014	mg/kg	1	120	600	8	9	43	2
Zinco EPA 6020B 2014	mg/kg	5	150	1500	23	28	10	<5
Mercurio EPA 6020B 2014	mg/kg	0,1	1	5	<0,1	<0,1	<0,1	<0,1
Berillio EPA 6020B 2014	mg/kg	0,1	2	10	1	1,2	0,3	<0,1
Vanadio EPA 6020B 2014	mg/kg	1	90	250	25	29	6	2
Tallio EPA 6020B 2014	mg/kg	0,1	1	10	0,3	0,3	<0,1	<0,1
Idrocarburi Pesanti C>12 EPA 8015C 2007	mg/kg	5	50	750	<5	5	5	5
Amianto (SEM) DM 06/09/1994 GU n° 288 10/12/1994 All 1B	mg/kg	100	1000	1000	<100	<100	<100	<100
S.V.O.C.								
Alaclor EPA 8270D 2007	mg/kg	0,01	0,01	1	<0,01	<0,01	<0,01	<0,01
Aldrin EPA 8270D 2007	mg/kg	0,01	0,01	0,1	<0,01	<0,01	<0,01	<0,01
Atrazina EPA 8270D 2007	mg/kg	0,01	0,01	1	<0,01	<0,01	<0,01	<0,01
alfa-BHC EPA 8270D 2007	mg/kg	0,01	0,01	0,1	<0,01	<0,01	<0,01	<0,01
beta-BHC EPA 8270D 2007	mg/kg	0,01	0,01	0,5	<0,01	<0,01	<0,01	<0,01
gamma-BHC (Lindano) EPA 8270D 2007	mg/kg	0,01	0,01	0,5	<0,01	<0,01	<0,01	<0,01
Clordano EPA 8270D 2007	mg/kg	0,01	0,01	0,1	<0,01	<0,01	<0,01	<0,01
DDD, DDT, DDE EPA 8270D 2007	mg/kg	0,01	0,01	0,1	<0,01	<0,01	<0,01	<0,01
Dieldrin EPA 8270D 2007	mg/kg	0,01	0,01	0,1	<0,01	<0,01	<0,01	<0,01
Endrin EPA 8270D 2007	mg/kg	0,01	0,01	2	<0,01	<0,01	<0,01	<0,01

 Trans Adriatic Pipeline	TAP AG Doc. no.:	IPL00-C5577-100-Y-TRX-0001	Rev. No.:	0
 RSK SHELTER The Consulting & ... your Business	Doc. Title:	Risultati dello studio di caratterizzazione dei suoli in ottemperanza alla prescrizione A.25 a) del D.M. 223/2014 nell'area del terminale di ricezione del gasdotto (PRT), strade di accesso (AR) e lungo la pista di lavoro (RoW)	Pag:	32 di 152

No Accettazione

No Rapporto

Sigla

Proveniente da: Microtunnel access Area, Municipality of Melendugno (LE)

Mod. di Campionamento: Effettuato da ns. personale - Scaranto

Prelevato il

Rapp Data

PD16-02984	PD16-02984	PD16-02984	PD16-02984
PD16-02984.007	PD16-02984.008	PD16-02984.009	PD16-02984.010
RoW12_010716_2,4-2,6	RoW14_010716_0-0,2	RoW14_010716_1-1,5	RoW14_010716_2,4-2,6
1/7/2016	1/7/2016	1/7/2016	1/7/2016
4/7/2016	4/7/2016	4/7/2016	4/7/2016



titolo V della
parte IV del D.Lgs 152/06
All.5 parte Quarta

Metodo	Unita Misura	Limite di Rapportaggio	colonna A Tabella 1-All. 5	colonna B Tabella 1-All. 5				
Scheletro								
<i>Su campione secco all'aria</i>								
DM 13/09/1999 GU n° 248 21/10/1999 Met II.1	g/kg	1	-	-	78	66	198	145
Scheletro (2 mm)								
<i>Su camp. secco all'aria (frazione <2 cm)</i>								
DM 13/09/1999 GU n° 248 21/10/1999 Met II.3	g/kg	1	-	-	78	66	198	145
Scheletro (2mm - 2cm)								
<i>Su campione tai quale (frazione < 2 mm)</i>								
Residuo a 105°C	DM 13/09/1999 GU n° 248 21/10/1999 Met II.2	%	0,1	-	90,8	96,9	97	94,3
<i>Su camp. secco all'aria (frazione < 2 mm) dati espressi sulla totalità dei materiali secchi < 2 cm (105°C) comprensiva dello scheletro</i>								
Cromo VI	EPA 3060A 1996 + EPA 7196A 1992	mg/kg	1	2	15	<1	<1	<1
Cromo esavalente (Cr VI)	ISO 15192: 2010	mg/kg	0,2	2	15	N.A.	N.A.	N.A.
Metalli								
Arsenico	EPA 6020B 2014	mg/kg	1	20	50	<1	5	<1
Cadmio	EPA 6020B 2014	mg/kg	0,1	2	15	<0,1	0,1	<0,1
Cobalto	EPA 6020B 2014	mg/kg	0,1	20	250	0,4	4	0,3
Nichel	EPA 6020B 2014	mg/kg	1	120	500	2	10	1
Cromo	EPA 6020B 2014	mg/kg	1	150	800	11	33	10
Piombo	EPA 6020B 2014	mg/kg	1	100	1000	<1	12	<1
Rame	EPA 6020B 2014	mg/kg	1	120	600	<1	5	<1
Zinco	EPA 6020B 2014	mg/kg	5	150	1500	<5	21	<5
Mercurio	EPA 6020B 2014	mg/kg	0,1	1	5	<0,1	<0,1	<0,1
Berillio	EPA 6020B 2014	mg/kg	0,1	2	10	<0,1	1,1	<0,1
Vanadio	EPA 6020B 2014	mg/kg	1	90	250	3	32	2
Tallio	EPA 6020B 2014	mg/kg	0,1	1	10	<0,1	0,3	<0,1
Idrocarburi Pesanti C>12	EPA 8015C 2007	mg/kg	5	50	750	<5	<5	<5
Amianto (SEM)	DM 06/09/1994 GU n° 288 10/12/1994 All 1B	mg/kg	100	1000	1000	<100	<100	<100
S.V.O.C.								
Alaclor	EPA 8270D 2007	mg/kg	0,01	0,01	1	<0,01	<0,01	<0,01
Aldrin	EPA 8270D 2007	mg/kg	0,01	0,01	0,1	<0,01	<0,01	<0,01
Atrazina	EPA 8270D 2007	mg/kg	0,01	0,01	1	<0,01	<0,01	<0,01
alfa-BHC	EPA 8270D 2007	mg/kg	0,01	0,01	0,1	<0,01	<0,01	<0,01
beta-BHC	EPA 8270D 2007	mg/kg	0,01	0,01	0,5	<0,01	<0,01	<0,01
gamma-BHC (Lindano)	EPA 8270D 2007	mg/kg	0,01	0,01	0,5	<0,01	<0,01	<0,01
Clordano	EPA 8270D 2007	mg/kg	0,01	0,01	0,1	<0,01	<0,01	<0,01
DDD, DDT, DDE	EPA 8270D 2007	mg/kg	0,01	0,01	0,1	<0,01	<0,01	<0,01
Dieldrin	EPA 8270D 2007	mg/kg	0,01	0,01	0,1	<0,01	<0,01	<0,01
Endrin	EPA 8270D 2007	mg/kg	0,01	0,01	2	<0,01	<0,01	<0,01

TAP AG

32

Risultati dello studio di caratterizzazione dei suoli in ottemperanza alla prescrizione A.25 a) del D.M. 223/2014 nell'area del terminale di ricezione (PRT), strade di accesso (AR) e lungo la pista di lavoro (RoW)
Project no. 80635

 Trans Adriatic Pipeline	TAP AG Doc. no.:	IPL00-C5577-100-Y-TRX-0001	Rev. No.:	0
 RSK SHELTER The Consulting & Services your Business	Doc. Title:	Risultati dello studio di caratterizzazione dei suoli in ottemperanza alla prescrizione A.25 a) del D.M. 223/2014 nell'area del terminale di ricezione del gasdotto (PRT), strade di accesso (AR) e lungo la pista di lavoro (RoW)	Pag:	33 di 152

No Accettazione

No Rapporto

Sigla

Proveniente da: Microtunnel access Area, Municipality of Melendugno (LE)

Mod. di Campionamento: Effettuato da ns. personale - Scaranto

Prelevato il

Rapp Data



PD16-02984	PD16-02984	PD16-02984	PD16-02984
PD16-02984.011	PD16-02984.012	PD16-02984.013	PD16-02984.014
RoW15_300616_0-0,2	RoW15_300616_1-1,5	RoW15_300616_2,4-2,6	RoW16_010716_0-0,2
30/6/2016	30/6/2016	30/6/2016	1/7/2016
4/7/2016	4/7/2016	4/7/2016	4/7/2016

titolo V della
parte IV del D.Lgs 152/06
All.5 parte Quarta

Metodo	Unita Misura	Limite di Rapportaggio	colonna A Tabella 1-All. 5	colonna B Tabella 1-All. 5				
Scheletro								
<i>Su campione secco all'aria</i>								
DM 13/09/1999 GU n° 248 21/10/1999 Met II.1	g/kg	1	-	-	11	<1	102	168
Scheletro (2 mm)								
<i>Su camp. secco all'aria (frazione <2 cm)</i>								
DM 13/09/1999 GU n° 248 21/10/1999 Met II.3	g/kg	1	-	-	11	<1	102	168
Scheletro (2mm - 2cm)								
<i>Su campione tai quale (frazione < 2 mm)</i>								
Residuo a 105°C	%	0,1	-	-	92,4	94,3	90,6	95,2
<i>Su camp. secco all'aria (frazione < 2 mm) dati espressi sulla totalità dei materiali secchi < 2 cm (105°C) comprensiva dello scheletro</i>								
Cromo VI	mg/kg	1	2	15	<1	<1	<1	<1
Cromo esavalente (Cr VI)	mg/kg	0,2	2	15	N.A.	N.A.	N.A.	N.A.
Metalli								
Arsenico	mg/kg	1	20	50	9	8	1	1
Cadmio	mg/kg	0,1	2	15	0,3	<0,1	0,2	<0,1
Cobalto	mg/kg	0,1	20	250	8,6	6,7	0,9	1
Nichel	mg/kg	1	120	500	20	16	3	2
Cromo	mg/kg	1	150	800	59	35	16	11
Piombo	mg/kg	1	100	1000	28	12	1	4
Rame	mg/kg	1	120	600	30	9	2	4
Zinco	mg/kg	5	150	1500	36	26	<5	7
Mercurio	mg/kg	0,1	1	5	<0,1	<0,1	<0,1	<0,1
Berillio	mg/kg	0,1	2	10	1,9	1,8	0,2	0,3
Vanadio	mg/kg	1	90	250	53	38	5	7
Tallio	mg/kg	0,1	1	10	0,6	0,4	<0,1	<0,1
Idrocarburi Pesanti C>12	mg/kg	5	50	750	14	5	<5	<5
Amianto (SEM)	mg/kg	100	1000	1000	<100	<100	<100	<100
S.V.O.C.								
Alaclor	mg/kg	0,01	0,01	1	<0,01	<0,01	<0,01	<0,01
Aldrin	mg/kg	0,01	0,01	0,1	<0,01	<0,01	<0,01	<0,01
Atrazina	mg/kg	0,01	0,01	1	<0,01	<0,01	<0,01	<0,01
alfa-BHC	mg/kg	0,01	0,01	0,1	<0,01	<0,01	<0,01	<0,01
beta-BHC	mg/kg	0,01	0,01	0,5	<0,01	<0,01	<0,01	<0,01
gamma-BHC (Lindano)	mg/kg	0,01	0,01	0,5	<0,01	<0,01	<0,01	<0,01
Clordano	mg/kg	0,01	0,01	0,1	<0,01	<0,01	<0,01	<0,01
DDD, DDT, DDE	mg/kg	0,01	0,01	0,1	<0,01	<0,01	<0,01	<0,01
Dieldrin	mg/kg	0,01	0,01	0,1	<0,01	<0,01	<0,01	<0,01
Endrin	mg/kg	0,01	0,01	2	<0,01	<0,01	<0,01	<0,01

TAP AG

Risultati dello studio di caratterizzazione dei suoli in ottemperanza alla prescrizione A.25 a) del D.M. 223/2014 nell'area del terminale di ricezione (PRT), strade di accesso (AR) e lungo la pista di lavoro (RoW)
Project no. 80635

 Trans Adriatic Pipeline	TAP AG Doc. no.:	IPL00-C5577-100-Y-TRX-0001	Rev. No.:	0
 RSK SHELTER The Consulting & Services your Business	Doc. Title:	Risultati dello studio di caratterizzazione dei suoli in ottemperanza alla prescrizione A.25 a) del D.M. 223/2014 nell'area del terminale di ricezione del gasdotto (PRT), strade di accesso (AR) e lungo la pista di lavoro (RoW)	Pag:	34 di 152

No Accettazione

No Rapportazione

Sigla

Proveniente da: Microtunnel access Area, Municipality of Melendugno (LE)

Mod. di Campionamento: Effettuato da ns. personale - Scaranto

Prelevato il

Rapp Data

PD16-02984	PD16-02984	PD16-02984	PD16-02984
PD16-02984.015	PD16-02984.016	PD16-02984.017	PD16-02984.018
RoW16_010716_1-1,5	RoW16_010716_2,4-2,6	RoW17_010716_0-0,2	RoW17_010716_1-1,5
1/7/2016	1/7/2016	1/7/2016	1/7/2016
4/7/2016	4/7/2016	4/7/2016	4/7/2016



titolo V della
parte IV del D.Lgs 152/06
All.5 parte Quarta

Metodo	Unita Misura	Limite di Rapportaggio	colonna A Tabella 1-All. 5	colonna B Tabella 1-All. 5				
Scheletro								
<i>Su campione secco all'aria</i>								
DM 13/09/1999 GU n° 248 21/10/1999 Met II.1	g/kg	1	-	-	103	123	131	121
Scheletro (2 mm)								
<i>Su camp. secco all'aria (frazione <2 cm)</i>								
DM 13/09/1999 GU n° 248 21/10/1999 Met II.3	g/kg	1	-	-	103	123	131	121
Scheletro (2mm - 2cm)								
<i>Su campione tal quale (frazione < 2 mm)</i>								
Residuo a 105°C	DM 13/09/1999 GU n° 248 21/10/1999 Met II.2	%	0,1	-	88,4	92	94	88,2
<i>Su camp. secco all'aria (frazione < 2 mm) dati espressi sulla totalità dei materiali secchi < 2 cm (105°C) comprensiva dello scheletro</i>								
Cromo VI	EPA 3060A 1996 + EPA 7196A 1992	mg/kg	1	2	15	<1	<1	<1
Cromo esavalente (Cr VI)	ISO 15192: 2010	mg/kg	0,2	2	15	N.A.	N.A.	N.A.
Metalli								
Arsenico	EPA 6020B 2014	mg/kg	1	20	50	<1	<1	3
Cadmio	EPA 6020B 2014	mg/kg	0,1	2	15	<0,1	<0,1	0,2
Cobalto	EPA 6020B 2014	mg/kg	0,1	20	250	0,4	0,5	2,8
Nichel	EPA 6020B 2014	mg/kg	1	120	500	2	2	9
Cromo	EPA 6020B 2014	mg/kg	1	150	800	11	9	19
Piombo	EPA 6020B 2014	mg/kg	1	100	1000	<1	<1	7
Rame	EPA 6020B 2014	mg/kg	1	120	600	<1	<1	17
Zinco	EPA 6020B 2014	mg/kg	5	150	1500	<5	<5	18
Mercurio	EPA 6020B 2014	mg/kg	0,1	1	5	<0,1	<0,1	<0,1
Berillio	EPA 6020B 2014	mg/kg	0,1	2	10	<0,1	<0,1	0,8
Vanadio	EPA 6020B 2014	mg/kg	1	90	250	2	2	17
Tallio	EPA 6020B 2014	mg/kg	0,1	1	10	<0,1	<0,1	0,2
Idrocarburi Pesanti C>12	EPA 8015C 2007	mg/kg	5	50	750	<5	<5	<5
Amianto (SEM)	DM 06/09/1994 GU n° 288 10/12/1994 All 1B	mg/kg	100	1000	1000	<100	<100	<100
S.V.O.C.								
Alaclor	EPA 8270D 2007	mg/kg	0,01	0,01	1	<0,01	<0,01	<0,01
Aldrin	EPA 8270D 2007	mg/kg	0,01	0,01	0,1	<0,01	<0,01	<0,01
Atrazina	EPA 8270D 2007	mg/kg	0,01	0,01	1	<0,01	<0,01	<0,01
alfa-BHC	EPA 8270D 2007	mg/kg	0,01	0,01	0,1	<0,01	<0,01	<0,01
beta-BHC	EPA 8270D 2007	mg/kg	0,01	0,01	0,5	<0,01	<0,01	<0,01
gamma-BHC (Lindano)	EPA 8270D 2007	mg/kg	0,01	0,01	0,5	<0,01	<0,01	<0,01
Clordano	EPA 8270D 2007	mg/kg	0,01	0,01	0,1	<0,01	<0,01	<0,01
DDD, DDT, DDE	EPA 8270D 2007	mg/kg	0,01	0,01	0,1	<0,01	<0,01	<0,01
Dieldrin	EPA 8270D 2007	mg/kg	0,01	0,01	0,1	<0,01	<0,01	<0,01
Endrin	EPA 8270D 2007	mg/kg	0,01	0,01	2	<0,01	<0,01	<0,01

TAP AG

34

Risultati dello studio di caratterizzazione dei suoli in ottemperanza alla prescrizione A.25 a) del D.M. 223/2014 nell'area del terminale di ricezione (PRT), strade di accesso (AR) e lungo la pista di lavoro (RoW)
Project no. 80635

 Trans Adriatic Pipeline	TAP AG Doc. no.:	IPL00-C5577-100-Y-TRX-0001	Rev. No.:	0
 RSK SHELTER The Consulting & Services your Business	Doc. Title:	Risultati dello studio di caratterizzazione dei suoli in ottemperanza alla prescrizione A.25 a) del D.M. 223/2014 nell'area del terminale di ricezione del gasdotto (PRT), strade di accesso (AR) e lungo la pista di lavoro (RoW)	Pag:	35 di 152

No Accettazione

No Rapporto

Sigla

Proveniente da: Microtunnel access Area, Municipality of Melendugno (LE)

Mod. di Campionamento: Effettuato da ns. personale - Scaranto

Prelevato il

Rapp Data

PD16-02984	PD16-02984	PD16-02984	PD16-02984
PD16-02984.019	PD16-02984.020	PD16-02984.021	PD16-02984.022
RoW17_010716_2,4-2,6	RoW18_010716_0-0,2	RoW18_010716_1-1,5	RoW18_010716_2,4-2,6
1/7/2016	1/7/2016	1/7/2016	1/7/2016
4/7/2016	4/7/2016	4/7/2016	4/7/2016



titolo V della
parte IV del D.Lgs 152/06
All.5 parte Quarta

Metodo	Unita Misura	Limite di Rapportaggio	colonna A Tabella 1-All. 5	colonna B Tabella 1-All. 5				
Scheletro								
<i>Su campione secco all'aria</i>								
DM 13/09/1999 GU n° 248 21/10/1999 Met II.1	g/kg	1	-	-	176	39	108	139
Scheletro (2 mm)								
<i>Su camp. secco all'aria (frazione <2 cm)</i>								
DM 13/09/1999 GU n° 248 21/10/1999 Met II.3	g/kg	1	-	-	176	39	108	139
Scheletro (2mm - 2cm)								
<i>Su campione tal quale (frazione < 2 mm)</i>								
Residuo a 105°C DM 13/09/1999 GU n° 248 21/10/1999 Met II.2	%	0,1	-	-	85,4	97,4	94,3	93,1
<i>Su camp. secco all'aria (frazione < 2 mm) dati espressi sulla totalità dei materiali secchi < 2 cm (105°C) comprensiva dello scheletro</i>								
Cromo VI EPA 3060A 1996 + EPA 7196A 1992	mg/kg	1	2	15	<1	<1	<1	<1
Cromo esavalente (Cr VI) ISO 15192: 2010	mg/kg	0,2	2	15	N.A.	N.A.	N.A.	N.A.
Metalli								
Arsenico EPA 6020B 2014	mg/kg	1	20	50	<1	3	<1	<1
Cadmio EPA 6020B 2014	mg/kg	0,1	2	15	0,1	0,1	<0,1	<0,1
Cobalto EPA 6020B 2014	mg/kg	0,1	20	250	0,4	2,4	0,3	0,3
Nichel EPA 6020B 2014	mg/kg	1	120	500	4	6	2	2
Cromo EPA 6020B 2014	mg/kg	1	150	800	8	23	9	11
Piombo EPA 6020B 2014	mg/kg	1	100	1000	<1	7	<1	<1
Rame EPA 6020B 2014	mg/kg	1	120	600	2	13	1	1
Zinco EPA 6020B 2014	mg/kg	5	150	1500	<5	12	<5	<5
Mercurio EPA 6020B 2014	mg/kg	0,1	1	5	<0,1	<0,1	<0,1	<0,1
Berillio EPA 6020B 2014	mg/kg	0,1	2	10	<0,1	0,7	<0,1	<0,1
Vanadio EPA 6020B 2014	mg/kg	1	90	250	5	18	3	4
Tallio EPA 6020B 2014	mg/kg	0,1	1	10	<0,1	0,2	<0,1	<0,1
Idrocarburi Pesanti C>12 EPA 8015C 2007	mg/kg	5	50	750	<5	6	<5	<5
Amianto (SEM) DM 06/09/1994 GU n° 288 10/12/1994 All 1B	mg/kg	100	1000	1000	<100	<100	<100	<100
S.V.O.C.								
Alaclor EPA 8270D 2007	mg/kg	0,01	0,01	1	<0,01	<0,01	<0,01	<0,01
Aldrin EPA 8270D 2007	mg/kg	0,01	0,01	0,1	<0,01	<0,01	<0,01	<0,01
Atrazina EPA 8270D 2007	mg/kg	0,01	0,01	1	<0,01	<0,01	<0,01	<0,01
alfa-BHC EPA 8270D 2007	mg/kg	0,01	0,01	0,1	<0,01	<0,01	<0,01	<0,01
beta-BHC EPA 8270D 2007	mg/kg	0,01	0,01	0,5	<0,01	<0,01	<0,01	<0,01
gamma-BHC (Lindano) EPA 8270D 2007	mg/kg	0,01	0,01	0,5	<0,01	<0,01	<0,01	<0,01
Clordano EPA 8270D 2007	mg/kg	0,01	0,01	0,1	<0,01	<0,01	<0,01	<0,01
DDD, DDT, DDE EPA 8270D 2007	mg/kg	0,01	0,01	0,1	<0,01	<0,01	<0,01	<0,01
Dieldrin EPA 8270D 2007	mg/kg	0,01	0,01	0,1	<0,01	<0,01	<0,01	<0,01
Endrin EPA 8270D 2007	mg/kg	0,01	0,01	2	<0,01	<0,01	<0,01	<0,01

TAP AG

35

Risultati dello studio di caratterizzazione dei suoli in ottemperanza alla prescrizione A.25 a) del D.M. 223/2014 nell'area del terminale di ricezione (PRT), strade di accesso (AR) e lungo la pista di lavoro (RoW)
Project no. 80635

 Trans Adriatic Pipeline	TAP AG Doc. no.:	IPL00-C5577-100-Y-TRX-0001	Rev. No.:	0
 RSK SHELTER The Consulting & Services your Business	Doc. Title:	Risultati dello studio di caratterizzazione dei suoli in ottemperanza alla prescrizione A.25 a) del D.M. 223/2014 nell'area del terminale di ricezione del gasdotto (PRT), strade di accesso (AR) e lungo la pista di lavoro (RoW)	Pag:	36 di 152

No Accettazione

No Rapporto

Sigla

Proveniente da: Microtunnel access Area, Municipality of Melendugno (LE)

Mod. di Campionamento: Effettuato da ns. personale - Scaranto

Prelevato il

Rapp Data



PD16-02984	PD16-02984	PD16-02984	PD16-02984
PD16-02984.023	PD16-02984.024	PD16-02984.025	PD16-02984.026
RoW19_010716_0-0,2	RoW19_010716_1-1,5	RoW19_010716_2,4-2,6	RoW20_300616_0-0,2
1/7/2016	1/7/2016	1/7/2016	30/6/2016
4/7/2016	4/7/2016	4/7/2016	4/7/2016

titolo V della
parte IV del D.Lgs 152/06
All.5 parte Quarta

Metodo	Unita Misura	Limite di Rapportaggio	colonna A Tabella 1-All. 5	colonna B Tabella 1-All. 5				
Scheletro								
<i>Su campione secco all'aria</i>								
DM 13/09/1999 GU n° 248 21/10/1999 Met II.1	g/kg	1	-	-	151	134	264	47
Scheletro (2 mm)								
<i>Su camp. secco all'aria (frazione <2 cm)</i>								
DM 13/09/1999 GU n° 248 21/10/1999 Met II.3	g/kg	1	-	-	151	134	264	47
Scheletro (2mm - 2cm)								
<i>Su campione tal quale (frazione < 2 mm)</i>								
Residuo a 105°C	DM 13/09/1999 GU n° 248 21/10/1999 Met II.2	%	0,1	-	97,1	94,5	94,2	96,5
<i>Su camp. secco all'aria (frazione < 2 mm) dati espressi sulla totalità dei materiali secchi < 2 cm (105°C) comprensiva dello scheletro</i>								
Cromo VI	EPA 3060A 1996 + EPA 7196A 1992	mg/kg	1	2	15	<1	<1	<1
Cromo esavalente (Cr VI)	ISO 15192: 2010	mg/kg	0,2	2	15	N.A.	N.A.	N.A.
Metalli								
Arsenico	EPA 6020B 2014	mg/kg	1	20	50	3	<1	4
Cadmio	EPA 6020B 2014	mg/kg	0,1	2	15	0,1	<0,1	0,2
Cobalto	EPA 6020B 2014	mg/kg	0,1	20	250	2,9	0,8	4,3
Nichel	EPA 6020B 2014	mg/kg	1	120	500	10	5	15
Cromo	EPA 6020B 2014	mg/kg	1	150	800	17	9	20
Piombo	EPA 6020B 2014	mg/kg	1	100	1000	6	<1	13
Rame	EPA 6020B 2014	mg/kg	1	120	600	9	2	8
Zinco	EPA 6020B 2014	mg/kg	5	150	1500	13	<5	19
Mercurio	EPA 6020B 2014	mg/kg	0,1	1	5	<0,1	<0,1	<0,1
Berillio	EPA 6020B 2014	mg/kg	0,1	2	10	0,7	<0,1	0,8
Vanadio	EPA 6020B 2014	mg/kg	1	90	250	14	3	19
Tallio	EPA 6020B 2014	mg/kg	0,1	1	10	0,1	<0,1	0,2
Idrocarburi Pesanti C>12	EPA 8015C 2007	mg/kg	5	50	750	<5	<5	5
Amianto (SEM)	DM 06/09/1994 GU n° 288 10/12/1994 All 1B	mg/kg	100	1000	1000	<100	<100	<100
S.V.O.C.								
Alaclor	EPA 8270D 2007	mg/kg	0,01	0,01	1	<0,01	<0,01	<0,01
Aldrin	EPA 8270D 2007	mg/kg	0,01	0,01	0,1	<0,01	<0,01	<0,01
Atrazina	EPA 8270D 2007	mg/kg	0,01	0,01	1	<0,01	<0,01	<0,01
alfa-BHC	EPA 8270D 2007	mg/kg	0,01	0,01	0,1	<0,01	<0,01	<0,01
beta-BHC	EPA 8270D 2007	mg/kg	0,01	0,01	0,5	<0,01	<0,01	<0,01
gamma-BHC (Lindano)	EPA 8270D 2007	mg/kg	0,01	0,01	0,5	<0,01	<0,01	<0,01
Clordano	EPA 8270D 2007	mg/kg	0,01	0,01	0,1	<0,01	<0,01	<0,01
DDD, DDT, DDE	EPA 8270D 2007	mg/kg	0,01	0,01	0,1	<0,01	<0,01	<0,01
Dieldrin	EPA 8270D 2007	mg/kg	0,01	0,01	0,1	<0,01	<0,01	<0,01
Endrin	EPA 8270D 2007	mg/kg	0,01	0,01	2	<0,01	<0,01	<0,01

TAP AG

Risultati dello studio di caratterizzazione dei suoli in ottemperanza alla prescrizione A.25 a) del D.M. 223/2014 nell'area del terminale di ricezione (PRT), strade di accesso (AR) e lungo la pista di lavoro (RoW)
Project no. 80635

 Trans Adriatic Pipeline	TAP AG Doc. no.:	IPL00-C5577-100-Y-TRX-0001	Rev. No.:	0
 RSK SHELTER The Consulting & Services your Business	Doc. Title:	Risultati dello studio di caratterizzazione dei suoli in ottemperanza alla prescrizione A.25 a) del D.M. 223/2014 nell'area del terminale di ricezione del gasdotto (PRT), strade di accesso (AR) e lungo la pista di lavoro (RoW)	Pag:	37 di 152

No Accettazione

No Rapporto

Sigla

Proveniente da: Microtunnel access Area, Municipality of Melendugno (LE)

Mod. di Campionamento: Effettuato da ns. personale - Scaranto

Prelevato il

Rapp Data

PD16-02984	PD16-02984	PD16-02984	PD16-02984
PD16-02984.027	PD16-02984.028	PD16-02984.029	PD16-02984.030
RoW20_300616_1-1,5	RoW20_300616_2,4-2,6	RoW21_010716_0-0,2	RoW21_010716_1-1,5
30/6/2016	30/6/2016	1/7/2016	1/7/2016
4/7/2016	4/7/2016	4/7/2016	4/7/2016



titolo V della
parte IV del D.Lgs 152/06
All.5 parte Quarta

Metodo	Unita Misura	Limite di Rapportaggio	colonna A Tabella 1-All. 5	colonna B Tabella 1-All. 5				
Scheletro								
<i>Su campione secco all'aria</i>								
DM 13/09/1999 GU n° 248 21/10/1999 Met II.1	g/kg	1	-	-	93	234	178	4
Scheletro (2 mm)								
<i>Su camp. secco all'aria (frazione <2 cm)</i>								
DM 13/09/1999 GU n° 248 21/10/1999 Met II.3	g/kg	1	-	-	93	234	178	4
Scheletro (2mm - 2cm)								
<i>Su campione tai quale (frazione < 2 mm)</i>								
Residuo a 105°C DM 13/09/1999 GU n° 248 21/10/1999 Met II.2	%	0,1	-	-	93,3	92,7	96,4	89,4
<i>Su camp. secco all'aria (frazione < 2 mm) dati espressi sulla totalità dei materiali secchi < 2 cm (105°C) comprensiva dello scheletro</i>								
Cromo VI EPA 3060A 1996 + EPA 7196A 1992	mg/kg	1	2	15	<1	<1	<1	<1
Cromo esavalente (Cr VI) ISO 15192: 2010	mg/kg	0,2	2	15	N.A.	N.A.	N.A.	N.A.
Metalli								
Arsenico EPA 6020B 2014	mg/kg	1	20	50	<1	<1	2	7
Cadmio EPA 6020B 2014	mg/kg	0,1	2	15	0,2	<0,1	0,2	0,2
Cobalto EPA 6020B 2014	mg/kg	0,1	20	250	1,3	0,7	2,1	9,4
Nichel EPA 6020B 2014	mg/kg	1	120	500	9	5	9	30
Cromo EPA 6020B 2014	mg/kg	1	150	800	7	6	12	35
Piombo EPA 6020B 2014	mg/kg	1	100	1000	<1	<1	4	15
Rame EPA 6020B 2014	mg/kg	1	120	600	3	2	6	16
Zinco EPA 6020B 2014	mg/kg	5	150	1500	<5	<5	9	28
Mercurio EPA 6020B 2014	mg/kg	0,1	1	5	<0,1	<0,1	<0,1	<0,1
Berillio EPA 6020B 2014	mg/kg	0,1	2	10	0,1	<0,1	0,2	1,6
Vanadio EPA 6020B 2014	mg/kg	1	90	250	3	2	7	32
Tallio EPA 6020B 2014	mg/kg	0,1	1	10	<0,1	<0,1	<0,1	0,4
Idrocarburi Pesanti C>12 EPA 8015C 2007	mg/kg	5	50	750	<5	<5	<5	<5
Amianto (SEM) DM 06/09/1994 GU n° 288 10/12/1994 All 1B	mg/kg	100	1000	1000	<100	<100	<100	<100
S.V.O.C.								
Alaclor EPA 8270D 2007	mg/kg	0,01	0,01	1	<0,01	<0,01	<0,01	<0,01
Aldrin EPA 8270D 2007	mg/kg	0,01	0,01	0,1	<0,01	<0,01	<0,01	<0,01
Atrazina EPA 8270D 2007	mg/kg	0,01	0,01	1	<0,01	<0,01	<0,01	<0,01
alfa-BHC EPA 8270D 2007	mg/kg	0,01	0,01	0,1	<0,01	<0,01	<0,01	<0,01
beta-BHC EPA 8270D 2007	mg/kg	0,01	0,01	0,5	<0,01	<0,01	<0,01	<0,01
gamma-BHC (Lindano) EPA 8270D 2007	mg/kg	0,01	0,01	0,5	<0,01	<0,01	<0,01	<0,01
Clordano EPA 8270D 2007	mg/kg	0,01	0,01	0,1	<0,01	<0,01	<0,01	<0,01
DDD, DDT, DDE EPA 8270D 2007	mg/kg	0,01	0,01	0,1	<0,01	<0,01	<0,01	<0,01
Dieldrin EPA 8270D 2007	mg/kg	0,01	0,01	0,1	<0,01	<0,01	<0,01	<0,01
Endrin EPA 8270D 2007	mg/kg	0,01	0,01	2	<0,01	<0,01	<0,01	<0,01

TAP AG

37

Risultati dello studio di caratterizzazione dei suoli in ottemperanza alla prescrizione A.25 a) del D.M. 223/2014 nell'area del terminale di ricezione (PRT), strade di accesso (AR) e lungo la pista di lavoro (RoW)
Project no. 80635

 Trans Adriatic Pipeline	TAP AG Doc. no.:	IPL00-C5577-100-Y-TRX-0001	Rev. No.:	0
 RSK SHELTER The Consulting & Services your Business	Doc. Title:	Risultati dello studio di caratterizzazione dei suoli in ottemperanza alla prescrizione A.25 a) del D.M. 223/2014 nell'area del terminale di ricezione del gasdotto (PRT), strade di accesso (AR) e lungo la pista di lavoro (RoW)	Pag:	38 di 152

No Accettazione

No Rapporto

Sigla

Proveniente da: Microtunnel access Area, Municipality of Melendugno (LE)

Mod. di Campionamento: Effettuato da ns. personale - Scaranto

Prelevato il

Rapp Data



PD16-02985	PD16-02985	PD16-02985	PD16-02985
PD16-02985.001	PD16-02985.002	PD16-02985.003	PD16-02985.004
RoW21_010716_2,4-2,6	RoW22_300616_0-0,2	RoW22_300616_1-1,5	RoW22_300616_2,4-2,6
1/7/2016	30/6/2016	30/6/2016	30/6/2016
4/7/2016	4/7/2016	4/7/2016	4/7/2016

titolo V della
parte IV del D.Lgs 152/06
All.5 parte Quarta

Metodo	Unita Misura	Limite di Rapportaggio	colonna A Tabella 1-All. 5	colonna B Tabella 1-All. 5				
Scheletro								
<i>Su campione secco all'aria</i>								
DM 13/09/1999 GU n° 248 21/10/1999 Met II.1	g/kg	1	-	-	<1	384	285	330
Scheletro (2 mm)								
<i>Su camp. secco all'aria (frazione <2 cm)</i>								
DM 13/09/1999 GU n° 248 21/10/1999 Met II.3	g/kg	1	-	-	<1	384	285	330
Scheletro (2mm - 2cm)								
<i>Su campione tal quale (frazione < 2 mm)</i>								
Residuo a 105°C	DM 13/09/1999 GU n° 248 21/10/1999 Met II.2	%	0,1	-	88,4	96,8	94,2	93,4
<i>Su camp. secco all'aria (frazione < 2 mm) dati espressi sulla totalità dei materiali secchi < 2 cm (105°C) comprensiva dello scheletro</i>								
Cromo VI	EPA 3060A 1996 + EPA 7196A 1992	mg/kg	1	2	15	<1	<1	<1
Cromo esavalente (Cr VI)	ISO 15192: 2010	mg/kg	0,2	2	15	N.A.	N.A.	N.A.
Metalli								
Arsenico	EPA 6020B 2014	mg/kg	1	20	50	8	1	<1
Cadmio	EPA 6020B 2014	mg/kg	0,1	2	15	0,1	<0,1	<0,1
Cobalto	EPA 6020B 2014	mg/kg	0,1	20	250	7,2	0,9	0,3
Nichel	EPA 6020B 2014	mg/kg	1	120	500	26	2	1
Cromo	EPA 6020B 2014	mg/kg	1	150	800	36	4	2
Piombo	EPA 6020B 2014	mg/kg	1	100	1000	12	3	<1
Rame	EPA 6020B 2014	mg/kg	1	120	600	9	2	<1
Zinco	EPA 6020B 2014	mg/kg	5	150	1500	33	<5	<5
Mercurio	EPA 6020B 2014	mg/kg	0,1	1	5	<0,1	<0,1	<0,1
Berillio	EPA 6020B 2014	mg/kg	0,1	2	10	1,3	0,2	<0,1
Vanadio	EPA 6020B 2014	mg/kg	1	90	250	37	5	2
Tallio	EPA 6020B 2014	mg/kg	0,1	1	10	0,4	<0,1	<0,1
Idrocarburi Pesanti C>12	EPA 8015C 2007	mg/kg	5	50	750	10	5	<5
Amianto (SEM)	DM 06/09/1994 GU n° 288 10/12/1994 All 1B	mg/kg	100	1000	1000	<100	<100	<100
S.V.O.C.								
Alaclor	EPA 8270D 2007	mg/kg	0,01	0,01	1	<0,01	<0,01	<0,01
Aldrin	EPA 8270D 2007	mg/kg	0,01	0,01	0,1	<0,01	<0,01	<0,01
Atrazina	EPA 8270D 2007	mg/kg	0,01	0,01	1	<0,01	<0,01	<0,01
alfa-BHC	EPA 8270D 2007	mg/kg	0,01	0,01	0,1	<0,01	<0,01	<0,01
beta-BHC	EPA 8270D 2007	mg/kg	0,01	0,01	0,5	<0,01	<0,01	<0,01
gamma-BHC (Lindano)	EPA 8270D 2007	mg/kg	0,01	0,01	0,5	<0,01	<0,01	<0,01
Clordano	EPA 8270D 2007	mg/kg	0,01	0,01	0,1	<0,01	<0,01	<0,01
DDD, DDT, DDE	EPA 8270D 2007	mg/kg	0,01	0,01	0,1	<0,01	<0,01	<0,01
Dieldrin	EPA 8270D 2007	mg/kg	0,01	0,01	0,1	<0,01	<0,01	<0,01
Endrin	EPA 8270D 2007	mg/kg	0,01	0,01	2	<0,01	<0,01	<0,01

TAP AG

Risultati dello studio di caratterizzazione dei suoli in ottemperanza alla prescrizione A.25 a) del D.M. 223/2014 nell'area del terminale di ricezione (PRT), strade di accesso (AR) e lungo la pista di lavoro (RoW)
Project no. 80635

 Trans Adriatic Pipeline	TAP AG Doc. no.:	IPL00-C5577-100-Y-TRX-0001	Rev. No.:	0
 RSK SHELTER The Consulting & Services your Business	Doc. Title:	Risultati dello studio di caratterizzazione dei suoli in ottemperanza alla prescrizione A.25 a) del D.M. 223/2014 nell'area del terminale di ricezione del gasdotto (PRT), strade di accesso (AR) e lungo la pista di lavoro (RoW)	Pag:	39 di 152

No Accettazione

No Rapporto

Sigla

Proveniente da: Microtunnel access Area, Municipality of Melendugno (LE)

Mod. di Campionamento: Effettuato da ns. personale - Scaranto



Prelevato il

Rapp Data

PD16-02985	PD16-02985	PD16-02985	PD16-02985
PD16-02985.005	PD16-02985.006	PD16-02985.007	PD16-02985.008
RoW23_290616_0-0,2	RoW23_290616_1-1,5	RoW23_290616_2,4-2,6	RoW24_290616_0-0,2
29/6/2016	29/6/2016	29/6/2016	29/6/2016
4/7/2016	4/7/2016	4/7/2016	4/7/2016

**titolo V della
parte IV del D.Lgs 152/06
All.5 parte Quarta**

Metodo	Unita Misura	Limite di Rapportaggio	colonna A Tabella 1-All. 5	colonna B Tabella 1-All. 5				
Scheletro								
<i>Su campione secco all'aria</i>								
DM 13/09/1999 GU n° 248 21/10/1999 Met II.1	g/kg	1	-	-	35	<1	306	84
Scheletro (2 mm)								
<i>Su camp. secco all'aria (frazione <2 cm)</i>								
DM 13/09/1999 GU n° 248 21/10/1999 Met II.3	g/kg	1	-	-	35	<1	306	84
Scheletro (2mm - 2cm)								
<i>Su campione tai quale (frazione < 2 mm)</i>								
Residuo a 105°C	DM 13/09/1999 GU n° 248 21/10/1999 Met II.2	%	0,1	-	89,9	90,5	90,3	94,7
<i>Su camp. secco all'aria (frazione < 2 mm) dati espressi sulla totalità dei materiali secchi < 2 cm (105°C) comprensiva dello scheletro</i>								
Cromo VI	EPA 3060A 1996 + EPA 7196A 1992	mg/kg	1	2	15	<1	<1	<1
Cromo esavalente (Cr VI)	ISO 15192: 2010	mg/kg	0,2	2	15	N.A.	N.A.	N.A.
Metalli								
Arsenico	EPA 6020B 2014	mg/kg	1	20	50	11	9	3
Cadmio	EPA 6020B 2014	mg/kg	0,1	2	15	0,3	<0,1	<0,1
Cobalto	EPA 6020B 2014	mg/kg	0,1	20	250	15	11	7,5
Nichel	EPA 6020B 2014	mg/kg	1	120	500	54	41	36
Cromo	EPA 6020B 2014	mg/kg	1	150	800	47	34	14
Piombo	EPA 6020B 2014	mg/kg	1	100	1000	26	13	4
Rame	EPA 6020B 2014	mg/kg	1	120	600	25	12	8
Zinco	EPA 6020B 2014	mg/kg	5	150	1500	49	32	17
Mercurio	EPA 6020B 2014	mg/kg	0,1	1	5	<0,1	<0,1	<0,1
Berillio	EPA 6020B 2014	mg/kg	0,1	2	10	2	1,6	0,4
Vanadio	EPA 6020B 2014	mg/kg	1	90	250	50	36	12
Tallio	EPA 6020B 2014	mg/kg	0,1	1	10	0,7	0,5	0,1
Idrocarburi Pesanti C>12	EPA 8015C 2007	mg/kg	5	50	750	18	<5	<5
Amianto (SEM)	DM 06/09/1994 GU n° 288 10/12/1994 All 1B	mg/kg	100	1000	1000	<100	<100	<100
S.V.O.C.								
Alaclor	EPA 8270D 2007	mg/kg	0,01	0,01	1	<0,01	<0,01	<0,01
Aldrin	EPA 8270D 2007	mg/kg	0,01	0,01	0,1	<0,01	<0,01	<0,01
Atrazina	EPA 8270D 2007	mg/kg	0,01	0,01	1	<0,01	<0,01	<0,01
alfa-BHC	EPA 8270D 2007	mg/kg	0,01	0,01	0,1	<0,01	<0,01	<0,01
beta-BHC	EPA 8270D 2007	mg/kg	0,01	0,01	0,5	<0,01	<0,01	<0,01
gamma-BHC (Lindano)	EPA 8270D 2007	mg/kg	0,01	0,01	0,5	<0,01	<0,01	<0,01
Clordano	EPA 8270D 2007	mg/kg	0,01	0,01	0,1	<0,01	<0,01	<0,01
DDD, DDT, DDE	EPA 8270D 2007	mg/kg	0,01	0,01	0,1	<0,01	<0,01	<0,01
Dieldrin	EPA 8270D 2007	mg/kg	0,01	0,01	0,1	<0,01	<0,01	<0,01
Endrin	EPA 8270D 2007	mg/kg	0,01	0,01	2	<0,01	<0,01	<0,01

 Trans Adriatic Pipeline	TAP AG Doc. no.:	IPL00-C5577-100-Y-TRX-0001	Rev. No.:	0
 RSK SHELTER The Consulting & Services your Business	Doc. Title:	Risultati dello studio di caratterizzazione dei suoli in ottemperanza alla prescrizione A.25 a) del D.M. 223/2014 nell'area del terminale di ricezione del gasdotto (PRT), strade di accesso (AR) e lungo la pista di lavoro (RoW)	Pag:	40 di 152

No Accettazione

No Rapport

Sigla

Proveniente da: Microtunnel access Area, Municipality of Melendugno (LE)

Mod. di Campionamento: Effettuato da ns. personale - Scaranto

Prelevato il

Rapp Data

PD16-02985	PD16-02985	PD16-02985	PD16-02985
PD16-02985.009	PD16-02985.010	PD16-02985.011	PD16-02985.012
RoW24_290616_1-1,5	RoW24_290616_2,4-2,6	RoW25_290616_0-0,2	RoW25_290616_1-1,5
29/6/2016	29/6/2016	29/6/2016	29/6/2016
4/7/2016	4/7/2016	4/7/2016	4/7/2016



titolo V della
parte IV del D.Lgs 152/06
All.5 parte Quarta

Metodo	Unita Misura	Limite di Rapportaggio	colonna A Tabella 1-All. 5	colonna B Tabella 1-All. 5				
Scheletro								
<i>Su campione secco all'aria</i>								
DM 13/09/1999 GU n° 248 21/10/1999 Met II.1	g/kg	1	-	-	278	361	75	236
Scheletro (2 mm)								
<i>Su camp. secco all'aria (frazione <2 cm)</i>								
DM 13/09/1999 GU n° 248 21/10/1999 Met II.3	g/kg	1	-	-	278	361	75	236
Scheletro (2mm - 2cm)								
<i>Su campione tai quale (frazione < 2 mm)</i>								
Residuo a 105°C	%	0,1	-	-	95,4	96,6	98,1	91,8
<i>Su camp. secco all'aria (frazione < 2 mm) dati espressi sulla totalità dei materiali secchi < 2 cm (105°C) comprensiva dello scheletro</i>								
Cromo VI	mg/kg	1	2	15	<1	<1	<1	<1
Cromo esavalente (Cr VI)	mg/kg	0,2	2	15	N.A.	N.A.	N.A.	N.A.
Metalli								
Arsenico	mg/kg	1	20	50	5	1	5	1
Cadmio	mg/kg	0,1	2	15	<0,1	<0,1	<0,1	<0,1
Cobalto	mg/kg	0,1	20	250	3	0,9	2,9	0,7
Nichel	mg/kg	1	120	500	10	4	11	3
Cromo	mg/kg	1	150	800	13	3	18	4
Piombo	mg/kg	1	100	1000	5	1	10	<1
Rame	mg/kg	1	120	600	3	2	7	1
Zinco	mg/kg	5	150	1500	9	<5	13	<5
Mercurio	mg/kg	0,1	1	5	<0,1	<0,1	<0,1	<0,1
Berillio	mg/kg	0,1	2	10	0,9	<0,1	0,8	<0,1
Vanadio	mg/kg	1	90	250	14	3	20	3
Tallio	mg/kg	0,1	1	10	0,2	<0,1	0,2	<0,1
Idrocarburi Pesanti C>12	mg/kg	5	50	750	6	<5	<5	<5
Amianto (SEM)	mg/kg	100	1000	1000	<100	<100	<100	<100
S.V.O.C.								
Alaclor	mg/kg	0,01	0,01	1	<0,01	<0,01	<0,01	<0,01
Aldrin	mg/kg	0,01	0,01	0,1	<0,01	<0,01	<0,01	<0,01
Atrazina	mg/kg	0,01	0,01	1	<0,01	<0,01	<0,01	<0,01
alfa-BHC	mg/kg	0,01	0,01	0,1	<0,01	<0,01	<0,01	<0,01
beta-BHC	mg/kg	0,01	0,01	0,5	<0,01	<0,01	<0,01	<0,01
gamma-BHC (Lindano)	mg/kg	0,01	0,01	0,5	<0,01	<0,01	<0,01	<0,01
Clordano	mg/kg	0,01	0,01	0,1	<0,01	<0,01	<0,01	<0,01
DDD, DDT, DDE	mg/kg	0,01	0,01	0,1	<0,01	<0,01	<0,01	<0,01
Dieldrin	mg/kg	0,01	0,01	0,1	<0,01	<0,01	<0,01	<0,01
Endrin	mg/kg	0,01	0,01	2	<0,01	<0,01	<0,01	<0,01

TAP AG

40

Risultati dello studio di caratterizzazione dei suoli in ottemperanza alla prescrizione A.25 a) del D.M. 223/2014 nell'area del terminale di ricezione (PRT), strade di accesso (AR) e lungo la pista di lavoro (RoW)
Project no. 80635

 Trans Adriatic Pipeline	TAP AG Doc. no.:	IPL00-C5577-100-Y-TRX-0001	Rev. No.:	0
 RSK SHELTER The Consulting to secure your business	Doc. Title:	Risultati dello studio di caratterizzazione dei suoli in ottemperanza alla prescrizione A.25 a) del D.M. 223/2014 nell'area del terminale di ricezione del gasdotto (PRT), strade di accesso (AR) e lungo la pista di lavoro (RoW)	Pag:	41 di 152

No Accettazione

No Rapporto

Sigla

Proveniente da: Microtunnel access Area, Municipality of Melendugno (LE)

Mod. di Campionamento: Effettuato da ns. personale - Scaranto

Prelevato il

Rapp Data

PD16-02985	PD16-02985	PD16-02985	PD16-02985
PD16-02985.013	PD16-02985.014	PD16-02985.015	PD16-02985.016
RoW25_290616_2,4-2,6	RoW26_300616_0-0,2	RoW26_300616_1-1,5	RoW26_300616_2,4-2,6
29/6/2016	30/6/2016	30/6/2016	30/6/2016
4/7/2016	4/7/2016	4/7/2016	4/7/2016



titolo V della
parte IV del D.Lgs 152/06
All.5 parte Quarta

Metodo	Unita Misura	Limite di Rapportaggio	colonna A Tabella 1-All. 5	colonna B Tabella 1-All. 5				
Scheletro								
<i>Su campione secco all'aria</i>								
DM 13/09/1999 GU n° 248 21/10/1999 Met II.1	g/kg	1	-	-	343	114	258	461
Scheletro (2 mm)								
<i>Su camp. secco all'aria (frazione <2 cm)</i>								
DM 13/09/1999 GU n° 248 21/10/1999 Met II.3	g/kg	1	-	-	343	114	258	461
Scheletro (2mm - 2cm)								
<i>Su campione tal quale (frazione < 2 mm)</i>								
Residuo a 105°C	DM 13/09/1999 GU n° 248 21/10/1999 Met II.2	%	0,1	-	91,4	97,2	96	94,4
<i>Su camp. secco all'aria (frazione < 2 mm) dati espressi sulla totalità dei materiali secchi < 2 cm (105°C) comprensiva dello scheletro</i>								
Cromo VI	EPA 3060A 1996 + EPA 7196A 1992	mg/kg	1	2	15	<1	<1	<1
Cromo esavalente (Cr VI)	ISO 15192: 2010	mg/kg	0,2	2	15	N.A.	N.A.	N.A.
Metalli								
Arsenico	EPA 6020B 2014	mg/kg	1	20	50	<1	3	<1
Cadmio	EPA 6020B 2014	mg/kg	0,1	2	15	<0,1	<0,1	<0,1
Cobalto	EPA 6020B 2014	mg/kg	0,1	20	250	0,4	2,4	3,2
Nichel	EPA 6020B 2014	mg/kg	1	120	500	2	7	1
Cromo	EPA 6020B 2014	mg/kg	1	150	800	2	14	1
Piombo	EPA 6020B 2014	mg/kg	1	100	1000	<1	11	<1
Rame	EPA 6020B 2014	mg/kg	1	120	600	1	3	<1
Zinco	EPA 6020B 2014	mg/kg	5	150	1500	<5	11	<5
Mercurio	EPA 6020B 2014	mg/kg	0,1	1	5	<0,1	<0,1	<0,1
Berillio	EPA 6020B 2014	mg/kg	0,1	2	10	<0,1	0,6	<0,1
Vanadio	EPA 6020B 2014	mg/kg	1	90	250	2	17	1
Tallio	EPA 6020B 2014	mg/kg	0,1	1	10	<0,1	0,2	<0,1
Idrocarburi Pesanti C>12	EPA 8015C 2007	mg/kg	5	50	750	<5	5	<5
Amianto (SEM)	DM 06/09/1994 GU n° 288 10/12/1994 All 1B	mg/kg	100	1000	1000	<100	<100	<100
S.V.O.C.								
Alaclor	EPA 8270D 2007	mg/kg	0,01	0,01	1	<0,01	<0,01	<0,01
Aldrin	EPA 8270D 2007	mg/kg	0,01	0,01	0,1	<0,01	<0,01	<0,01
Atrazina	EPA 8270D 2007	mg/kg	0,01	0,01	1	<0,01	<0,01	<0,01
alfa-BHC	EPA 8270D 2007	mg/kg	0,01	0,01	0,1	<0,01	<0,01	<0,01
beta-BHC	EPA 8270D 2007	mg/kg	0,01	0,01	0,5	<0,01	<0,01	<0,01
gamma-BHC (Lindano)	EPA 8270D 2007	mg/kg	0,01	0,01	0,5	<0,01	<0,01	<0,01
Clordano	EPA 8270D 2007	mg/kg	0,01	0,01	0,1	<0,01	<0,01	<0,01
DDD, DDT, DDE	EPA 8270D 2007	mg/kg	0,01	0,01	0,1	<0,01	<0,01	<0,01
Dieldrin	EPA 8270D 2007	mg/kg	0,01	0,01	0,1	<0,01	<0,01	<0,01
Endrin	EPA 8270D 2007	mg/kg	0,01	0,01	2	<0,01	<0,01	<0,01

TAP AG

41

Risultati dello studio di caratterizzazione dei suoli in ottemperanza alla prescrizione A.25 a) del D.M. 223/2014 nell'area del terminale di ricezione (PRT), strade di accesso (AR) e lungo la pista di lavoro (RoW)
Project no. 80635

 Trans Adriatic Pipeline	TAP AG Doc. no.:	IPL00-C5577-100-Y-TRX-0001	Rev. No.:	0
	Doc. Title:	Risultati dello studio di caratterizzazione dei suoli in ottemperanza alla prescrizione A.25 a) del D.M. 223/2014 nell'area del terminale di ricezione del gasdotto (PRT), strade di accesso (AR) e lungo la pista di lavoro (RoW)	Pag:	42 di 152

No Accettazione

No Rapport

Sigla

Proveniente da: Microtunnel access Area, Municipality of Melendugno (LE)

Mod. di Campionamento: Effettuato da ns. personale - Scaranto

Prelevato il

Rapp Data

PD16-02985	PD16-02985	PD16-02985	PD16-02985
PD16-02985.017	PD16-02985.018	PD16-02985.019	PD16-02985.020
RoW27_290616_0-0,2	RoW27_290616_1-1,5	RoW27_290616_2,4-2,6	RoW28_280616_0-0,2
29/6/2016	29/6/2016	29/6/2016	28/6/2016
4/7/2016	4/7/2016	4/7/2016	4/7/2016



titolo V della
parte IV del D.Lgs 152/06
All.5 parte Quarta

Metodo	Unita Misura	Limite di Rapportaggio	colonna A Tabella 1-All. 5	colonna B Tabella 1-All. 5					
Scheletro									
<i>Su campione secco all'aria</i>									
Scheletro (2 mm)	DM 13/09/1999 GU n° 248 21/10/1999 Met II.1	g/kg	1	-	-	176	435	423	303
<i>Su camp. secco all'aria (frazione <2 cm)</i>									
Scheletro (2mm - 2cm)	DM 13/09/1999 GU n° 248 21/10/1999 Met II.3	g/kg	1	-	-	176	435	423	303
<i>Su campione tal quale (frazione < 2 mm)</i>									
Residuo a 105°C	DM 13/09/1999 GU n° 248 21/10/1999 Met II.2	%	0,1	-	-	96,4	97,8	96,5	94,3
<i>Su camp. secco all'aria (frazione < 2 mm) dati espressi sulla totalità dei materiali secchi < 2 cm (105°C) comprensiva dello scheletro</i>									
Cromo VI	EPA 3060A 1996 + EPA 7196A 1992	mg/kg	1	2	15	<1	<1	<1	<1
Cromo esavalente (Cr VI)	ISO 15192: 2010	mg/kg	0,2	2	15	N.A.	N.A.	N.A.	N.A.
Metalli									
Arsenico	EPA 6020B 2014	mg/kg	1	20	50	7	<1	<1	8
Cadmio	EPA 6020B 2014	mg/kg	0,1	2	15	<0,1	<0,1	<0,1	0,1
Cobalto	EPA 6020B 2014	mg/kg	0,1	20	250	4,5	0,5	0,5	6,2
Nichel	EPA 6020B 2014	mg/kg	1	120	500	14	2	3	29
Cromo	EPA 6020B 2014	mg/kg	1	150	800	20	2	3	21
Piombo	EPA 6020B 2014	mg/kg	1	100	1000	10	<1	<1	9
Rame	EPA 6020B 2014	mg/kg	1	120	600	7	<1	1	21
Zinco	EPA 6020B 2014	mg/kg	5	150	1500	17	<5	<5	19
Mercurio	EPA 6020B 2014	mg/kg	0,1	1	5	<0,1	<0,1	<0,1	<0,1
Berillio	EPA 6020B 2014	mg/kg	0,1	2	10	1	<0,1	<0,1	0,8
Vanadio	EPA 6020B 2014	mg/kg	1	90	250	26	2	3	21
Tallio	EPA 6020B 2014	mg/kg	0,1	1	10	0,2	<0,1	<0,1	0,2
Idrocarburi Pesanti C>12	EPA 8015C 2007	mg/kg	5	50	750	5	<5	<5	6
Amianto (SEM)	DM 06/09/1994 GU n° 288 10/12/1994 All 1B	mg/kg	100	1000	1000	<100	<100	<100	<100
S.V.O.C.									
Alaclor	EPA 8270D 2007	mg/kg	0,01	0,01	1	<0,01	<0,01	<0,01	<0,01
Aldrin	EPA 8270D 2007	mg/kg	0,01	0,01	0,1	<0,01	<0,01	<0,01	<0,01
Atrazina	EPA 8270D 2007	mg/kg	0,01	0,01	1	<0,01	<0,01	<0,01	<0,01
alfa-BHC	EPA 8270D 2007	mg/kg	0,01	0,01	0,1	<0,01	<0,01	<0,01	<0,01
beta-BHC	EPA 8270D 2007	mg/kg	0,01	0,01	0,5	<0,01	<0,01	<0,01	<0,01
gamma-BHC (Lindano)	EPA 8270D 2007	mg/kg	0,01	0,01	0,5	<0,01	<0,01	<0,01	<0,01
Clordano	EPA 8270D 2007	mg/kg	0,01	0,01	0,1	<0,01	<0,01	<0,01	<0,01
DDD, DDT, DDE	EPA 8270D 2007	mg/kg	0,01	0,01	0,1	<0,01	<0,01	<0,01	<0,01
Dieldrin	EPA 8270D 2007	mg/kg	0,01	0,01	0,1	<0,01	<0,01	<0,01	<0,01
Endrin	EPA 8270D 2007	mg/kg	0,01	0,01	2	<0,01	<0,01	<0,01	<0,01

TAP AG

42

Risultati dello studio di caratterizzazione dei suoli in ottemperanza alla prescrizione A.25 a) del D.M. 223/2014 nell'area del terminale di ricezione (PRT), strade di accesso (AR) e lungo la pista di lavoro (RoW)
Project no. 80635

 Trans Adriatic Pipeline	TAP AG Doc. no.:	IPL00-C5577-100-Y-TRX-0001	Rev. No.:	0
 RSK SHELTER The Consulting to Sustain your Business	Doc. Title:	Risultati dello studio di caratterizzazione dei suoli in ottemperanza alla prescrizione A.25 a) del D.M. 223/2014 nell'area del terminale di ricezione del gasdotto (PRT), strade di accesso (AR) e lungo la pista di lavoro (RoW)	Pag:	43 di 152

No Accettazione

No Rapport

Sigla

Proveniente da: Microtunnel access Area, Municipality of Melendugno (LE)

Mod. di Campionamento: Effettuato da ns. personale - Scaranto



Prelevato il

Rapp Data

PD16-02985	PD16-02985	PD16-02985	PD16-02985	PD16-02985
PD16-02985.021	PD16-02985.022	PD16-02985.023	PD16-02985.024	PD16-02985.025
RoW28_280616_1-1,5	RoW28_280616_2,4-2,6	AR1_010716_0-0,2	AR2_010716_0-0,2	AR3_010716_0-0,2
28/6/2016	28/6/2016	1/7/2016	1/7/2016	1/7/2016
4/7/2016	4/7/2016	4/7/2016	4/7/2016	4/7/2016

**titolo V della
parte IV del D.Lgs 152/06
All.5 parte Quarta**

Metodo	Unita Misura	Limite di Rapportaggio	colonna A Tabella 1-All. 5	colonna B Tabella 1-All. 5						
Scheletro										
<i>Su campione secco all'aria</i>										
Scheletro (2 mm)	DM 13/09/1999 GU n° 248 21/10/1999 Met II.1	g/kg	1	-	-	386	388	23	375	109
<i>Su camp. secco all'aria (frazione <2 cm)</i>										
Scheletro (2mm - 2cm)	DM 13/09/1999 GU n° 248 21/10/1999 Met II.3	g/kg	1	-	-	386	388	23	375	109
<i>Su campione tal quale (frazione < 2 mm)</i>										
Residuo a 105°C	DM 13/09/1999 GU n° 248 21/10/1999 Met II.2	%	0,1	-	-	95,1	91,1	97,2	98	93,8
<i>Su camp. secco all'aria (frazione < 2 mm) dati espressi sulla totalità dei materiali secchi < 2 cm (105°C) comprensiva dello scheletro</i>										
Cromo VI	EPA 3060A 1996 + EPA 7196A 1992	mg/kg	1	2	15	<1	<1	<1	<1	<1
Cromo esavalente (Cr VI)	ISO 15192: 2010	mg/kg	0,2	2	15	N.A.	N.A.	N.A.	N.A.	N.A.
Metalli										
Arsenico	EPA 6020B 2014	mg/kg	1	20	50	2	7	9	2	10
Cadmio	EPA 6020B 2014	mg/kg	0,1	2	15	<0,1	<0,1	<0,1	0,1	0,2
Cobalto	EPA 6020B 2014	mg/kg	0,1	20	250	1	1,8	4,1	1,9	8,7
Nichel	EPA 6020B 2014	mg/kg	1	120	500	9	15	13	6	36
Cromo	EPA 6020B 2014	mg/kg	1	150	800	6	7	24	13	30
Piombo	EPA 6020B 2014	mg/kg	1	100	1000	1	2	11	5	15
Rame	EPA 6020B 2014	mg/kg	1	120	600	3	5	7	3	34
Zinco	EPA 6020B 2014	mg/kg	5	150	1500	6	10	17	9	28
Mercurio	EPA 6020B 2014	mg/kg	0,1	1	5	<0,1	<0,1	<0,1	<0,1	<0,1
Berillio	EPA 6020B 2014	mg/kg	0,1	2	10	0,1	0,2	0,9	0,5	1,2
Vanadio	EPA 6020B 2014	mg/kg	1	90	250	5	9	26	11	31
Tallio	EPA 6020B 2014	mg/kg	0,1	1	10	<0,1	<0,1	0,2	0,1	0,3
Idrocarburi Pesanti C>12	EPA 8015C 2007	mg/kg	5	50	750	<5	<5	<5	<5	7
Amianto (SEM)	DM 06/09/1994 GU n° 288 10/12/1994 All 1B	mg/kg	100	1000	1000	<100	<100	<100	<100	<100
S.V.O.C.										
Alaclor	EPA 8270D 2007	mg/kg	0,01	0,01	1	<0,01	<0,01	<0,01	<0,01	<0,01
Aldrin	EPA 8270D 2007	mg/kg	0,01	0,01	0,1	<0,01	<0,01	<0,01	<0,01	<0,01
Atrazina	EPA 8270D 2007	mg/kg	0,01	0,01	1	<0,01	<0,01	<0,01	<0,01	<0,01
alfa-BHC	EPA 8270D 2007	mg/kg	0,01	0,01	0,1	<0,01	<0,01	<0,01	<0,01	<0,01
beta-BHC	EPA 8270D 2007	mg/kg	0,01	0,01	0,5	<0,01	<0,01	<0,01	<0,01	<0,01
gamma-BHC (Lindano)	EPA 8270D 2007	mg/kg	0,01	0,01	0,5	<0,01	<0,01	<0,01	<0,01	<0,01
Clordano	EPA 8270D 2007	mg/kg	0,01	0,01	0,1	<0,01	<0,01	<0,01	<0,01	<0,01
DDD, DDT, DDE	EPA 8270D 2007	mg/kg	0,01	0,01	0,1	<0,01	<0,01	<0,01	<0,01	<0,01
Dieldrin	EPA 8270D 2007	mg/kg	0,01	0,01	0,1	<0,01	<0,01	<0,01	<0,01	<0,01
Endrin	EPA 8270D 2007	mg/kg	0,01	0,01	2	<0,01	<0,01	<0,01	<0,01	<0,01

 Trans Adriatic Pipeline	TAP AG Doc. no.:	IPL00-C5577-100-Y-TRX-0001	Rev. No.:	0
 RSK SHELTER The Consulting to secure your Business	Doc. Title:	Risultati dello studio di caratterizzazione dei suoli in ottemperanza alla prescrizione A.25 a) del D.M. 223/2014 nell'area del terminale di ricezione del gasdotto (PRT), strade di accesso (AR) e lungo la pista di lavoro (RoW)	Pag:	44 di 152

No Accettazione

No Rapporto

Sigla

Proveniente da: Microtunnel access Area, Municipality of Melendugno (LE)

Mod. di Campionamento: Effettuato da ns. personale - Scaranto



Prelevato il

Rapp Data

PD16-02985	PD16-02985	PD16-02985	PD16-02985	PD16-02985
PD16-02985.026	PD16-02985.027	PD16-02985.028	PD16-02985.029	PD16-02985.030
B.D. 1_280616_0-0,2	B.D. 1_280616_1-2	B.D. 3_290616_1-2	B.D. 4_290616_0-0,2	B.D. 5_300616_0-0,2
28/6/2016	28/6/2016	29/6/2016	29/6/2016	30/6/2016
4/7/2016	4/7/2016	4/7/2016	4/7/2016	4/7/2016

**titolo V della
parte IV del D.Lgs 152/06
All.5 parte Quarta**

Metodo	Unita Misura	Limite di Rapportaggio	colonna A Tabella 1-All. 5	colonna B Tabella 1-All. 5					
Scheletro									
<i>Su campione secco all'aria</i>									
DM 13/09/1999 GU n° 248 21/10/1999 Met II.1	g/kg	1	-	-	42	121	286	78	120
Scheletro (2 mm)									
<i>Su camp. secco all'aria (frazione <2 cm)</i>									
DM 13/09/1999 GU n° 248 21/10/1999 Met II.3	g/kg	1	-	-	42	121	286	78	120
Scheletro (2mm - 2cm)									
<i>Su campione tal quale (frazione < 2 mm)</i>									
Residuo a 105°C	DM 13/09/1999 GU n° 248 21/10/1999 Met II.2	%	0,1	-	96,2	87,6	92	94,5	95,1
<i>Su camp. secco all'aria (frazione < 2 mm) dati espressi sulla totalità dei materiali secchi < 2 cm (105°C) comprensiva dello scheletro</i>									
Cromo VI	EPA 3060A 1996 + EPA 7196A 1992	mg/kg	1	2	15	<1	<1	<1	<1
Cromo esavalente (Cr VI)	ISO 15192: 2010	mg/kg	0,2	2	15	N.A.	N.A.	N.A.	N.A.
Metalli									
Arsenico	EPA 6020B 2014	mg/kg	1	20	50	8	3	5	8
Cadmio	EPA 6020B 2014	mg/kg	0,1	2	15	0,2	<0,1	0,1	0,1
Cobalto	EPA 6020B 2014	mg/kg	0,1	20	250	6,9	4,4	2,2	4,8
Nichel	EPA 6020B 2014	mg/kg	1	120	500	22	23	11	16
Cromo	EPA 6020B 2014	mg/kg	1	150	800	33	12	8	23
Piombo	EPA 6020B 2014	mg/kg	1	100	1000	15	4	2	17
Rame	EPA 6020B 2014	mg/kg	1	120	600	11	8	4	12
Zinco	EPA 6020B 2014	mg/kg	5	150	1500	29	16	9	17
Mercurio	EPA 6020B 2014	mg/kg	0,1	1	5	<0,1	<0,1	<0,1	<0,1
Berillio	EPA 6020B 2014	mg/kg	0,1	2	10	1,8	0,3	0,1	1,2
Vanadio	EPA 6020B 2014	mg/kg	1	90	250	34	12	7	28
Tallio	EPA 6020B 2014	mg/kg	0,1	1	10	0,4	<0,1	<0,1	0,4
Idrocarburi Pesanti C>12	EPA 8015C 2007	mg/kg	5	50	750	<5	<5	<5	6
Amianto (SEM)	DM 06/09/1994 GU n° 288 10/12/1994 All 1B	mg/kg	100	1000	1000	<100	<100	<100	<100
S.V.O.C.									
Alaclor	EPA 8270D 2007	mg/kg	0,01	0,01	1	<0,01	<0,01	<0,01	<0,01
Aldrin	EPA 8270D 2007	mg/kg	0,01	0,01	0,1	<0,01	<0,01	<0,01	<0,01
Atrazina	EPA 8270D 2007	mg/kg	0,01	0,01	1	<0,01	<0,01	<0,01	<0,01
alfa-BHC	EPA 8270D 2007	mg/kg	0,01	0,01	0,1	<0,01	<0,01	<0,01	<0,01
beta-BHC	EPA 8270D 2007	mg/kg	0,01	0,01	0,5	<0,01	<0,01	<0,01	<0,01
gamma-BHC (Lindano)	EPA 8270D 2007	mg/kg	0,01	0,01	0,5	<0,01	<0,01	<0,01	<0,01
Clordano	EPA 8270D 2007	mg/kg	0,01	0,01	0,1	<0,01	<0,01	<0,01	<0,01
DDD, DDT, DDE	EPA 8270D 2007	mg/kg	0,01	0,01	0,1	<0,01	<0,01	<0,01	<0,01
Dieldrin	EPA 8270D 2007	mg/kg	0,01	0,01	0,1	<0,01	<0,01	<0,01	<0,01
Endrin	EPA 8270D 2007	mg/kg	0,01	0,01	2	<0,01	<0,01	<0,01	<0,01

 Trans Adriatic Pipeline	TAP AG Doc. no.:	IPL00-C5577-100-Y-TRX-0001	Rev. No.:	0
 RSK SHELTER The Consulting & Control your Business	Doc. Title:	Risultati dello studio di caratterizzazione dei suoli in ottemperanza alla prescrizione A.25 a) del D.M. 223/2014 nell'area del terminale di ricezione del gasdotto (PRT), strade di accesso (AR) e lungo la pista di lavoro (RoW)	Pag:	45 di 152

No Accettazione

No Rapport

Sigla

Proveniente da: Microtunnel access Area, Municipality of Melendugno (LE)

Mod. di Campionamento: Effettuato da ns. personale - Scaranto

Prelevato il

Rapp Data

PD16-02985 PD16-02985
PD16-02985.031 PD16-02985.032
B.D. 6_300616_2,4-2,6 B.D. 7_010716_0-0,2

30/6/2016 1/7/2016
4/7/2016 4/7/2016



titolo V della
parte IV del D.Lgs 152/06
All.5 parte Quarta

Metodo	Unita Misura	Limite di Rapportaggio	colonna A Tabella 1-All. 5	colonna B Tabella 1-All. 5		
Scheletro						
<i>Su campione secco all'aria</i>						
DM 13/09/1999 GU n° 248 21/10/1999 Met II.1	g/kg	1	-	-	390	223
Scheletro (2 mm)						
<i>Su camp. secco all'aria (frazione <2 cm)</i>						
DM 13/09/1999 GU n° 248 21/10/1999 Met II.3	g/kg	1	-	-	390	223
Scheletro (2mm - 2cm)						
<i>Su campione tai quale (frazione < 2 mm)</i>						
Residuo a 105°C	DM 13/09/1999 GU n° 248 21/10/1999 Met II.2	%	0,1	-	93,6	97
<i>Su camp. secco all'aria (frazione < 2 mm) dati espressi sulla totalità dei materiali secchi < 2 cm (105°C) comprensiva dello scheletro</i>						
Cromo VI	EPA 3060A 1996 + EPA 7196A 1992	mg/kg	1	2	15	<1
Cromo esavalente (Cr VI)	ISO 15192: 2010	mg/kg	0,2	2	15	N.A.
Metalli						
Arsenico	EPA 6020B 2014	mg/kg	1	20	50	<1
Cadmio	EPA 6020B 2014	mg/kg	0,1	2	15	<0,1
Cobalto	EPA 6020B 2014	mg/kg	0,1	20	250	0,2
Nichel	EPA 6020B 2014	mg/kg	1	120	500	1
Cromo	EPA 6020B 2014	mg/kg	1	150	800	1
Piombo	EPA 6020B 2014	mg/kg	1	100	1000	<1
Rame	EPA 6020B 2014	mg/kg	1	120	600	<1
Zinco	EPA 6020B 2014	mg/kg	5	150	1500	<5
Mercurio	EPA 6020B 2014	mg/kg	0,1	1	5	<0,1
Berillio	EPA 6020B 2014	mg/kg	0,1	2	10	<0,1
Vanadio	EPA 6020B 2014	mg/kg	1	90	250	2
Tallio	EPA 6020B 2014	mg/kg	0,1	1	10	<0,1
Idrocarburi Pesanti C>12	EPA 8015C 2007	mg/kg	5	50	750	<5
Amianto (SEM)	DM 06/09/1994 GU n° 288 10/12/1994 All 1B	mg/kg	100	1000	1000	<100
S.V.O.C.						
Alaclor	EPA 8270D 2007	mg/kg	0,01	0,01	1	<0,01
Aldrin	EPA 8270D 2007	mg/kg	0,01	0,01	0,1	<0,01
Atrazina	EPA 8270D 2007	mg/kg	0,01	0,01	1	<0,01
alfa-BHC	EPA 8270D 2007	mg/kg	0,01	0,01	0,1	<0,01
beta-BHC	EPA 8270D 2007	mg/kg	0,01	0,01	0,5	<0,01
gamma-BHC (Lindano)	EPA 8270D 2007	mg/kg	0,01	0,01	0,5	<0,01
Clordano	EPA 8270D 2007	mg/kg	0,01	0,01	0,1	<0,01
DDD, DDT, DDE	EPA 8270D 2007	mg/kg	0,01	0,01	0,1	<0,01
Dieldrin	EPA 8270D 2007	mg/kg	0,01	0,01	0,1	<0,01
Endrin	EPA 8270D 2007	mg/kg	0,01	0,01	2	<0,01

TAP AG

45

Risultati dello studio di caratterizzazione dei suoli in ottemperanza alla prescrizione A.25 a) del D.M. 223/2014 nell'area del terminale di ricezione (PRT), strade di accesso (AR) e lungo la pista di lavoro (RoW)
Project no. 80635

 Trans Adriatic Pipeline	TAP AG Doc. no.:	IPL00-C5577-100-Y-TRX-0001	Rev. No.:	0
 RSK SHELTER The Consulting to secure your business	Doc. Title:	Risultati dello studio di caratterizzazione dei suoli in ottemperanza alla prescrizione A.25 a) del D.M. 223/2014 nell'area del terminale di ricezione (PRT), strade di accesso (AR) e lungo la pista di lavoro (RoW)	Pag:	46 di 152

No Accettazione

No Rapport

Sigla

Proveniente da: Microtunnel access Area, Municipality of Melendugno (LE)

Mod. di Campionamento: Effettuato da ns. personale - Scaranto

Prelevato il

Rapp Data

PD16-02986

PD16-02986.001

F.B. 1

PD16-02986

PD16-02986.002

F.B. 2



28/6/2016

4/7/2016

29/6/2016

4/7/2016

	Metodo	Unita Misura	Limite di Rapportaggio	Upper Limit 1		
Campionamento	DLGs n.152 03/04/2006 GU n.88 14/04/2006 all. 2 parte IV	-	0			
<i>Su campione Tal Quale</i>						
Amianto		n fibre/L	5000	non definito	<5000	<5000
Metalli						
Arsenico	EPA 6020B 2014	ug/L	1	10	<1	<1
Berillio	EPA 6020B 2014	ug/L	0,1	4	0,1	0,1
Cadmio	EPA 6020B 2014	ug/L	0,5	5	<0,5	<0,5
Cobalto	EPA 6020B 2014	ug/L	1	50	<1	<1
Cromo	EPA 6020B 2014	ug/L	1	50	<1	<1
Mercurio	EPA 6020B 2014	ug/L	0,1	1	<0,1	<0,1
Nichel	EPA 6020B 2014	ug/L	1	20	<1	<1
Piombo	EPA 6020B 2014	ug/L	1	10	<1	4
Rame	EPA 6020B 2014	ug/L	1	1000	1	2
Tallio	EPA 6020B 2014	ug/L	1	2	<1	<1
Vanadio	EPA 6020B 2014	ug/L	1	-	<1	<1
Zinco	EPA 6020B 2014	ug/L	5	3000	7	8
<i>Su campione Tal Quale</i>						
Cromo esavalente (come Cr)	APAT CNR IRSA 3150 C Man 29 2003	ug/L	1	5	<1	<1
Idrocarburi Pesanti C >= 12	EPA 8015C 2007	ug/L	20	350	28	27
S.V.O.C.						
Alaclor	EPA 8270D 2007	ug/L	0,05	0,1	<0,05	<0,05
Aldrin	EPA 8270D 2007	ug/L	0,03	0,03	<0,03	<0,03
Atrazina	EPA 8270D 2007	ug/L	0,05	0,3	<0,05	<0,05
alfa-Esaclorocicloesano	EPA 8270D 2007	ug/L	0,05	0,1	<0,05	<0,05
beta-Esaclorocicloesano	EPA 8270D 2007	ug/L	0,05	0,1	<0,05	<0,05
gamma-Esaclorocicloesano (Lindar)	EPA 8270D 2007	ug/L	0,05	0,1	<0,05	<0,05
Clordano	EPA 8270D 2007	ug/L	0,05	0,1	<0,05	<0,05
DDD, DDT, DDE	EPA 8270D 2007	ug/L	0,05	0,1	<0,05	<0,05
Dieldrin	EPA 8270D 2007	ug/L	0,03	0,03	<0,03	<0,03
Endrin	EPA 8270D 2007	ug/L	0,05	0,1	<0,05	<0,05

 Trans Adriatic Pipeline	TAP AG Doc. no.:	IPL00-C5577-100-Y-TRX-0001	Rev. No.:	0
 RSK SHELTER The Consulting & Services your Business	Doc. Title:	Risultati dello studio di caratterizzazione dei suoli in ottemperanza alla prescrizione A.25 a) del D.M. 223/2014 nell'area del terminale di ricezione del gasdotto (PRT), strade di accesso (AR) e lungo la pista di lavoro (RoW)	Pag:	47 di 152

No Accettazione
No Rapport
Sigla

Proveniente da: Microtunnel access Area, Municipality of Melendugno (LE)

Mod. di Campionamento: Effettuato da ns. personale - Scaranto

Prelevato il

Rapp Data

PD16-02986
PD16-02986.003
F.B. 3

PD16-02986
PD16-02986.004
F.B. 4



PD16-02986
PD16-02986.005
F.B. 5

29/6/2016
4/7/2016

30/6/2016
4/7/2016

30/6/2016
4/7/2016

	Metodo	Unita Misura	Limite di Rapportaggio	Upper Limit 1			
Campionamento	DLgs n.152 03/04/2006 GU n.88 14/04/2006 all. 2 parte IV	-	0				
<i>Su campione Tal Quale</i>							
Amianto		n fibre/L	5000	non definito	<5000	<5000	<5000
Metalli							
Arsenico	EPA 6020B 2014	ug/L	1	10	<1	<1	<1
Berillio	EPA 6020B 2014	ug/L	0,1	4	0,1	<0,1	<0,1
Cadmio	EPA 6020B 2014	ug/L	0,5	5	<0,5	<0,5	<0,5
Cobalto	EPA 6020B 2014	ug/L	1	50	<1	<1	<1
Cromo	EPA 6020B 2014	ug/L	1	50	<1	<1	<1
Mercurio	EPA 6020B 2014	ug/L	0,1	1	<0,1	<0,1	<0,1
Nichel	EPA 6020B 2014	ug/L	1	20	<1	<1	<1
Piombo	EPA 6020B 2014	ug/L	1	10	<1	<1	<1
Rame	EPA 6020B 2014	ug/L	1	1000	<1	<1	<1
Tallio	EPA 6020B 2014	ug/L	1	2	<1	<1	<1
Vanadio	EPA 6020B 2014	ug/L	1	-	<1	<1	<1
Zinco	EPA 6020B 2014	ug/L	5	3000	<5	<5	<5
<i>Su campione Tal Quale</i>							
Cromo esavalente (come Cr)	APAT CNR IRSA 3150 C Man 29 2003	ug/L	1	5	<1	<1	<1
Idrocarburi Pesanti C >= 12	EPA 8015C 2007	ug/L	20	350	<20,0	<20,0	27
S.V.O.C.							
Alaclor	EPA 8270D 2007	ug/L	0,05	0,1	<0,05	<0,05	<0,05
Aldrin	EPA 8270D 2007	ug/L	0,03	0,03	<0,03	<0,03	<0,03
Atrazina	EPA 8270D 2007	ug/L	0,05	0,3	<0,05	<0,05	<0,05
alfa-Esaclorocicloesano	EPA 8270D 2007	ug/L	0,05	0,1	<0,05	<0,05	<0,05
beta-Esaclorocicloesano	EPA 8270D 2007	ug/L	0,05	0,1	<0,05	<0,05	<0,05
gamma-Esaclorocicloesano (Lindar)	EPA 8270D 2007	ug/L	0,05	0,1	<0,05	<0,05	<0,05
Clordano	EPA 8270D 2007	ug/L	0,05	0,1	<0,05	<0,05	<0,05
DDD, DDT, DDE	EPA 8270D 2007	ug/L	0,05	0,1	<0,05	<0,05	<0,05
Dieldrin	EPA 8270D 2007	ug/L	0,03	0,03	<0,03	<0,03	<0,03
Endrin	EPA 8270D 2007	ug/L	0,05	0,1	<0,05	<0,05	<0,05

 Trans Adriatic Pipeline	TAP AG Doc. no.:	IPL00-C5577-100-Y-TRX-0001	Rev. No.:	0
 RSK SHELTER The Consulting & Services your Business	Doc. Title:	Risultati dello studio di caratterizzazione dei suoli in ottemperanza alla prescrizione A.25 a) del D.M. 223/2014 nell'area del terminale di ricezione del gasdotto (PRT), strade di accesso (AR) e lungo la pista di lavoro (RoW)	Pag:	48 di 152

No Accettazione

No Rapport

Sigla

Proveniente da: Microtunnel access Area, Municipality of Melendugno (LE)

Mod. di Campionamento: Effettuato da ns. personale - Scaranto

Prelevato il

Rapp Data



PD16-02986
PD16-02986.006
F.B. 6

PD16-02986
PD16-02986.007
F.B. 7

1/7/2016
4/7/2016



1/7/2016
4/7/2016

	Metodo	Unita Misura	Limite di Rapportaggio	Upper Limit 1		
Campionamento	DLgs n.152 03/04/2006 GU n.88 14/04/2006 all. 2 parte IV	-	0			
<i>Su campione Tal Quale</i>						
Amianto		n fibre/L	5000	non definito	<5000	<5000
Metalli						
Arsenico	EPA 6020B 2014	ug/L	1	10	<1	<1
Berillio	EPA 6020B 2014	ug/L	0,1	4	<0,1	<0,1
Cadmio	EPA 6020B 2014	ug/L	0,5	5	0,9	1
Cobalto	EPA 6020B 2014	ug/L	1	50	<1	<1
Cromo	EPA 6020B 2014	ug/L	1	50	<1	<1
Mercurio	EPA 6020B 2014	ug/L	0,1	1	<0,1	<0,1
Nichel	EPA 6020B 2014	ug/L	1	20	<1	<1
Piombo	EPA 6020B 2014	ug/L	1	10	<1	<1
Rame	EPA 6020B 2014	ug/L	1	1000	<1	<1
Tallio	EPA 6020B 2014	ug/L	1	2	<1	<1
Vanadio	EPA 6020B 2014	ug/L	1	-	<1	<1
Zinco	EPA 6020B 2014	ug/L	5	3000	5	5
<i>Su campione Tal Quale</i>						
Cromo esavalente (come Cr)	APAT CNR IRSA 3150 C Man 29 2003	ug/L	1	5	<1	<1
Idrocarburi Pesanti C >= 12	EPA 8015C 2007	ug/L	20	350	21	71
<i>S.V.O.C.</i>						
Alaclor	EPA 8270D 2007	ug/L	0,05	0,1	<0,05	<0,05
Aldrin	EPA 8270D 2007	ug/L	0,03	0,03	<0,03	<0,03
Atrazina	EPA 8270D 2007	ug/L	0,05	0,3	<0,05	<0,05
alfa-Esaclorocicloesano	EPA 8270D 2007	ug/L	0,05	0,1	<0,05	<0,05
beta-Esaclorocicloesano	EPA 8270D 2007	ug/L	0,05	0,1	<0,05	<0,05
gamma-Esaclorocicloesano (Lindar	EPA 8270D 2007	ug/L	0,05	0,1	<0,05	<0,05
Clordano	EPA 8270D 2007	ug/L	0,05	0,1	<0,05	<0,05
DDD, DDT, DDE	EPA 8270D 2007	ug/L	0,05	0,1	<0,05	<0,05
Dieldrin	EPA 8270D 2007	ug/L	0,03	0,03	<0,03	<0,03
Endrin	EPA 8270D 2007	ug/L	0,05	0,1	<0,05	<0,05

 Trans Adriatic Pipeline	TAP AG Doc. no.:	IPL00-C5577-100-Y-TRX-0001	Rev. No.:	0
	Doc. Title:	Risultati dello studio di caratterizzazione dei suoli in ottemperanza alla prescrizione A.25 a) del D.M. 223/2014 nell'area del terminale di ricezione (PRT), strade di accesso (AR) e lungo la pista di lavoro (RoW)	Pag:	49 di 152

ALLEGATO C – CERTIFICATI ANALITICI TERRENI

Certificati Analitici SGS

 Trans Adriatic Pipeline	TAP AG Doc. no.:	IPL00-C5577-100-Y-TRX-0001	Rev. No.:	0
 RSK SHELTER The Consulting to Success your Business	Doc. Title:	Risultati dello studio di caratterizzazione dei suoli in ottemperanza alla prescrizione A.25 a) del D.M. 223/2014 nell'area del terminale di ricezione del gasdotto (PRT), strade di accesso (AR) e lungo la pista di lavoro (RoW)	Pag:	50 di 152



Rapporto di Prova

PD16-02983_0



LAB N° 0000

Prima pagina

CLIENTE		LABORATORIO	
Cliente	SHELTER SRL	Head of Laboratory	Cristiano Toffioletti
Indirizzo	Viale Gran Sasso n. 13 MILANO 20131	Laboratorio	SGS Italia S.p.A.
Contatto		Indirizzo	Via Campodoro, 25 Villafraanca Padovana (PD) 35010
Telefono		Telefono	+39 049 9050013
Fax		Fax	+39 049 9050065
Email		Email	sgs.ooo@sgs.com
Progetto	Default Project	Accettazione n°	PD16-02983
Ordine n°	1153/2015/C-1/PDI/Rev.4	Pervenuto il	04/07/2016
Matrice	TERRENI(30)	Data inizio prove di lab.	05/07/2016
		Data fine prove lab.	05/08/2016
		Rapporto di Prova n°	PD16-02983_0
		Data emissione	08/08/2016

COMMENTI

Incertezza estesa di misura stimata al 95% di livello di confidenza e fattore di copertura k=2

Documento con firma digitale avanzata ai sensi della normativa vigente. Firmato digitalmente da Dr. Cristiano Toffioletti Ordine dei chimici della Provincia di Venezia/94004270271

RIFERIMENTI

Mattia Favaro
Project Agent



Cristiano Toffioletti
Head Of Laboratory

SGS Italia S.p.A. Via Campodoro, 25 35010 Villafraanca Padovana (PD) Italy

t +39 049 9050013 f +39 049 9050065 www.sgs.com

Membro del Gruppo SGS (Società Generale di Sorveglianza) - www.sgs.com
Sede legale: C/O Caldera business park, via Caldera 21, Ed. B, 4 piano via 3, 20153 Milano, Italy - Capitale sociale Euro 2.500.000 I.v. C.F./R. iscr. Reg. Imprese di Milano 09112860278 - P./N.A. 1137652056 - Cod. Min. n. 80229128

1 / 16

 Trans Adriatic Pipeline	TAP AG Doc. no.:	IPL00-C5577-100-Y-TRX-0001	Rev. No.:	0
	Doc. Title:	Risultati dello studio di caratterizzazione dei suoli in ottemperanza alla prescrizione A.25 a) del D.M. 223/2014 nell'area del terminale di ricezione del gasdotto (PRT), strade di accesso (AR) e lungo la pista di lavoro (RoW)	Pag:	51 di 152



Rapporto di Prova



PD16-02983_0



LAB N° 0000

INDICE

Prima Pagina.....	1
Indice.....	2
Risultati.....	3-14
Limiti Di Riferimento.....	15
Legenda.....	15

 Trans Adriatic Pipeline	TAP AG Doc. no.:	IPL00-C5577-100-Y-TRX-0001	Rev. No.:	0
 RSK SHELTER The Consulting to sustain your Business	Doc. Title:	Risultati dello studio di caratterizzazione dei suoli in ottemperanza alla prescrizione A.25 a) del D.M. 223/2014 nell'area del terminale di ricezione del gasdotto (PRT), strade di accesso (AR) e lungo la pista di lavoro (RoW)	Pag:	52 di 152



Rapporto di Prova

PD16-02983_0



RISULTATI

Parametro	U.M.	RL	Risultato	Risultato	Risultato	Risultato	Risultato
Campione n°			PD16-02983.001	PD16-02983.002	PD16-02983.003	PD16-02983.004	PD16-02983.005
Sigla campione			PRT29_280616_0-1	PRT29_280616_1-2	PRT30_280616_0-1	PRT30_280616_1-2	PRT31_280616_0-1
Proveniente da			Microtunnel access Area, Municipality of Melendugno (LE)	Microtunnel access Area, Municipality of Melendugno (LE)	Microtunnel access Area, Municipality of Melendugno (LE)	Microtunnel access Area, Municipality of Melendugno (LE)	Microtunnel access Area, Municipality of Melendugno (LE)
Tipo campione			TERRENI	TERRENI	TERRENI	TERRENI	TERRENI
Campionato da			Effettuato da ns. personale - Scaranto	Effettuato da ns. personale - Scaranto	Effettuato da ns. personale - Scaranto	Effettuato da ns. personale - Scaranto	Effettuato da ns. personale - Scaranto
Campionato il			28/06/2016	28/06/2016	28/06/2016	28/06/2016	28/06/2016

[Su campione secco all'aria + DM 13/09/1999 GU n° 248 21/10/1999 Met II.1]

Scheletro (2 mm)	g/kg	1	170 ±17	193 ±19	204 ±20	323 ±32	172 ±17
------------------	------	---	---------	---------	---------	---------	---------

[Su camp. secco all'aria (frazione <2 cm) + DM 13/09/1999 GU n° 248 21/10/1999 Met II.3]

Scheletro (2mm - 2cm)	g/kg	1	170 ±17	193 ±19	204 ±20	323 ±32	172 ±17
-----------------------	------	---	---------	---------	---------	---------	---------

[Su campione tal quale (frazione < 2 mm) + DM 13/09/1999 GU n° 248 21/10/1999 Met II.2]

Residuo a 105°C	%	0,1	94,0 ±5,6	91,3 ±5,5	93,9 ±5,6	90,0 ±5,4	91,9 ±5,5
-----------------	---	-----	-----------	-----------	-----------	-----------	-----------

[Su camp. secco all'aria (frazione < 2 mm) dati espressi sulla totalità dei materiali secchi < 2 cm (105°C) comprensiva dello scheletro + EPA 3060A 1996 + EPA 7196A 1992]

Cromo VI	mg/kg	1	<1	<1	<1	<1	<1
----------	-------	---	----	----	----	----	----

Metalli [Su camp. secco all'aria (frazione < 2 mm) dati espressi sulla totalità dei materiali secchi < 2 cm (105°C) comprensiva dello scheletro + EPA 3050B 1996 + EPA 6020B 2014]

Arsenico	mg/kg	1	7 ±1	4 ±1	10 ±2	6 ±1	9 ±2
Cadmio	mg/kg	0,1	0,1 ±0,1	<0,1	0,1 ±0,1	<0,1	0,1 ±0,1
Cobalto	mg/kg	0,1	9,2 ±3,7	5,5 ±2,9	7,4 ±3,3	4,8 ±2,8	8,9 ±3,6
Nichel	mg/kg	1	34 ±6	30 ±6	29 ±6	19 ±4	41 ±8
Cromo	mg/kg	1	21 ±5	13 ±4	24 ±5	10 ±3	27 ±6
Piombo	mg/kg	1	7 ±1	4 ±1	9 ±1	3 ±1	11 ±1
Rame	mg/kg	1	20 ±8	10 ±7	21 ±8	7 ±6	28 ±9
Zinco	mg/kg	5	21 ±5	16 ±5	21 ±5	13 ±5	27 ±5
Mercurio	mg/kg	0,1	<0,1	<0,1	<0,1	<0,1	<0,1
Borillo	mg/kg	0,1	0,9	0,3 ±0,2	0,9	0,2 ±0,1	1,1 ±0,7
Vanadio	mg/kg	1	20 ±4	11 ±2	26 ±5	12 ±3	27 ±5
Tallio	mg/kg	0,1	0,3 ±0,1	<0,1	0,3 ±0,1	<0,1	0,3 ±0,1

[Su camp. secco all'aria (frazione < 2 mm) dati espressi sulla totalità dei materiali secchi < 2 cm (105°C) comprensiva dello scheletro + EPA 3550C 2007 + EPA 3620C 2007 + EPA 8015C 2007]



Idrocarburi Pesanti C>12	mg/kg	5	6	<5	6	<5	8
--------------------------	-------	---	---	----	---	----	---

[Su camp. secco all'aria (frazione < 2 mm) dati espressi sulla totalità dei materiali secchi < 2 cm (105°C) comprensiva dello scheletro + DM 06/09/1994 GU n° 288 10/12/1994 All 1B]

Amianto (SEM)	mg/kg	100	<100	<100	<100	<100	<100
---------------	-------	-----	------	------	------	------	------

S.V.O.C. [Su camp. secco all'aria (frazione < 2 mm) dati espressi sulla totalità dei materiali secchi < 2 cm (105°C) comprensiva dello scheletro + EPA 3550C 2007 + EPA 3620C 2014 + EPA 8270D 2007]

Alaclor	mg/kg	0,01	<0,01	<0,01	<0,01	<0,01	<0,01
Aldrin	mg/kg	0,01	<0,01	<0,01	<0,01	<0,01	<0,01
Atrazina	mg/kg	0,01	<0,01	<0,01	<0,01	<0,01	<0,01
alfa-BHC	mg/kg	0,01	<0,01	<0,01	<0,01	<0,01	<0,01

 Trans Adriatic Pipeline	TAP AG Doc. no.:	IPL00-C5577-100-Y-TRX-0001	Rev. No.:	0
 RSK SHELTER The Consulting to sustain your Business	Doc. Title:	Risultati dello studio di caratterizzazione dei suoli in ottemperanza alla prescrizione A.25 a) del D.M. 223/2014 nell'area del terminale di ricezione del gasdotto (PRT), strade di accesso (AR) e lungo la pista di lavoro (RoW)	Pag:	53 di 152



Rapporto di Prova

PD16-02983_0





LAB N° 0000

RISULTATI

Parametro	U.M.	RL	Risultato	Risultato	Risultato	Risultato	Risultato
Campione n°			PD16-02983.001	PD16-02983.002	PD16-02983.003	PD16-02983.004	PD16-02983.005
Sigla campione			PRT29_280616_0-1	PRT29_280616_1-2	PRT30_280616_0-1	PRT30_280616_1-2	PRT31_280616_0-1
Proveniente da			Microtunnel access Area, Municipality of Melendugno (LE)	Microtunnel access Area, Municipality of Melendugno (LE)	Microtunnel access Area, Municipality of Melendugno (LE)	Microtunnel access Area, Municipality of Melendugno (LE)	Microtunnel access Area, Municipality of Melendugno (LE)
Tipo campione			TERRENI	TERRENI	TERRENI	TERRENI	TERRENI
Campionato da			Effettuato da ns. personale - Scaranto	Effettuato da ns. personale - Scaranto	Effettuato da ns. personale - Scaranto	Effettuato da ns. personale - Scaranto	Effettuato da ns. personale - Scaranto
Campionato il			28/06/2016	28/06/2016	28/06/2016	28/06/2016	28/06/2016

S.V.O.C. [Su camp. secco all'aria (frazione < 2 mm) dati espressi sulla totalità dei materiali secchi < 2 cm (105°C) comprensiva dello scheletro + EPA 3550C 2007+EPA 3620C 2014 + EPA 8270D 2007] (segue)

beta-BHC	mg/kg	0,01	<0,01	<0,01	<0,01	<0,01	<0,01
gamma-BHC (Lindano)	mg/kg	0,01	<0,01	<0,01	<0,01	<0,01	<0,01
Clordano	mg/kg	0,01	<0,01	<0,01	<0,01	<0,01	<0,01
DDD, DDT, DDE	mg/kg	0,01	<0,01	<0,01	<0,01	<0,01	<0,01
Dieldrin	mg/kg	0,01	<0,01	<0,01	<0,01	<0,01	<0,01
Endrin	mg/kg	0,01	<0,01	<0,01	<0,01	<0,01	<0,01

 Trans Adriatic Pipeline	TAP AG Doc. no.:	IPL00-C5577-100-Y-TRX-0001	Rev. No.:	0
 RSK SHELTER The Consulting to sustain your Business	Doc. Title:	Risultati dello studio di caratterizzazione dei suoli in ottemperanza alla prescrizione A.25 a) del D.M. 223/2014 nell'area del terminale di ricezione del gasdotto (PRT), strade di accesso (AR) e lungo la pista di lavoro (RoW)	Pag:	54 di 152



Rapporto di Prova

PD16-02983_0



LAB N° 0000

RISULTATI

Parametro	U.M.	RL	Risultato	Risultato	Risultato	Risultato	Risultato
Campione n°			PD16-02983.006	PD16-02983.007	PD16-02983.008	PD16-02983.009	PD16-02983.010
Sigla campione			PRT31	PRT32	PRT32	PRT33	PRT33
Proveniente da			_280616_1-2	_280616_0-1	_280616_1-2	_280616_0-1	_280616_1-2
Tipo campione			Microtunnel access	Microtunnel access	Microtunnel access	Microtunnel access	Microtunnel access
Campionato da			Area, Municipality of Melendugno (LE)	Area, Municipality of Melendugno (LE)	Area, Municipality of Melendugno (LE)	Area, Municipality of Melendugno (LE)	Area, Municipality of Melendugno (LE)
Campionato II			28/06/2016	28/06/2016	28/06/2016	28/06/2016	28/06/2016

[Su campione secco all'aria + DM 13/09/1999 GU n° 248 21/10/1999 Met II.1]

Scheletro (2 mm)	g/kg	1	154 ±15	373 ±37	201 ±20	408 ±41	537 ±54
------------------	------	---	---------	---------	---------	---------	---------

[Su camp. secco all'aria (frazione <2 cm) + DM 13/09/1999 GU n° 248 21/10/1999 Met II.3]

Scheletro (2mm - 2cm)	g/kg	1	154 ±15	373 ±37	201 ±20	408 ±41	537 ±54
-----------------------	------	---	---------	---------	---------	---------	---------

[Su campione tal quale (frazione < 2 mm) + DM 13/09/1999 GU n° 248 21/10/1999 Met II.2]

Residuo a 105°C	%	0,1	88,0 ±5,3	93,9 ±5,6	90,4 ±5,4	94,8 ±5,7	92,5 ±5,6
-----------------	---	-----	-----------	-----------	-----------	-----------	-----------

[Su camp. secco all'aria (frazione < 2 mm) dati espressi sulla totalità dei materiali secchi < 2 cm (105°C) comprensiva dello scheletro + EPA 3060A 1996 + EPA 7196A 1992]

Cromo VI	mg/kg	1	<1	<1	<1	<1	<1
----------	-------	---	----	----	----	----	----

Metalli [Su camp. secco all'aria (frazione < 2 mm) dati espressi sulla totalità dei materiali secchi < 2 cm (105°C) comprensiva dello scheletro + EPA 3050B 1996 + EPA 6020B 2014]

Arsenico	mg/kg	1	3 ±1	4 ±1	6 ±1	4 ±1	3 ±1
Cadmio	mg/kg	0,1	<0,1	0,1 ±0,1	<0,1	<0,1	<0,1
Cobalto	mg/kg	0,1	4,4 ±2,7	4,1 ±2,6	6,0 ±3,0	4,4 ±2,7	3,0 ±2,4
Nichel	mg/kg	1	25 ±5	18 ±4	21 ±4	22 ±4	14 ±3
Cromo	mg/kg	1	13 ±4	14 ±4	12 ±4	12 ±4	6 ±3
Piombo	mg/kg	1	4 ±1	4 ±1	3 ±1	5 ±1	2 ±1
Rame	mg/kg	1	9 ±7	12 ±7	16 ±8	14 ±7	5 ±4
Zinco	mg/kg	5	15 ±5	13 ±5	15 ±5	15 ±5	10 ±5
Mercurio	mg/kg	0,1	<0,1	<0,1	<0,1	<0,1	<0,1
Borillo	mg/kg	0,1	0,3 ±0,2	0,6 ±0,4	0,3 ±0,2	0,4 ±0,3	0,1 ±0,1
Vanadio	mg/kg	1	13 ±3	16 ±3	13 ±3	12 ±3	7 ±2
Tallio	mg/kg	0,1	0,1 ±0,1	0,2 ±0,1	0,1 ±0,1	0,1 ±0,1	<0,1

[Su camp. secco all'aria (frazione < 2 mm) dati espressi sulla totalità dei materiali secchi < 2 cm (105°C) comprensiva dello scheletro + EPA 3550C 2007 + EPA 3620C 2007 + EPA 8015C 2007]



Idrocarburi Pesanti C>12	mg/kg	5	<5	6	<5	<5	<5
--------------------------	-------	---	----	---	----	----	----

[Su camp. secco all'aria (frazione < 2 mm) dati espressi sulla totalità dei materiali secchi < 2 cm (105°C) comprensiva dello scheletro + DM 06/09/1994 GU n° 288 10/12/1994 All 1B]

Amianto (SEM)	mg/kg	100	<100	<100	<100	<100	<100
---------------	-------	-----	------	------	------	------	------

S.V.O.C. [Su camp. secco all'aria (frazione < 2 mm) dati espressi sulla totalità dei materiali secchi < 2 cm (105°C) comprensiva dello scheletro + EPA 3550C 2007+EPA 3620C 2014 + EPA 8270D 2007]

Alaclor	mg/kg	0,01	<0,01	<0,01	<0,01	<0,01	<0,01
Aldrin	mg/kg	0,01	<0,01	<0,01	<0,01	<0,01	<0,01
Atrazina	mg/kg	0,01	<0,01	<0,01	<0,01	<0,01	<0,01
alfa-BHC	mg/kg	0,01	<0,01	<0,01	<0,01	<0,01	<0,01

 Trans Adriatic Pipeline	TAP AG Doc. no.:	IPL00-C5577-100-Y-TRX-0001	Rev. No.:	0
 RSK SHELTER The Consulting to sustain your Business	Doc. Title:	Risultati dello studio di caratterizzazione dei suoli in ottemperanza alla prescrizione A.25 a) del D.M. 223/2014 nell'area del terminale di ricezione del gasdotto (PRT), strade di accesso (AR) e lungo la pista di lavoro (RoW)	Pag:	55 di 152



Rapporto di Prova

PD16-02983_0





LABI N° 0000

RISULTATI

Parametro	U.M.	RL	Risultato	Risultato	Risultato	Risultato	Risultato
Campione n°			PD16-02983.006	PD16-02983.007	PD16-02983.008	PD16-02983.009	PD16-02983.010
Sigla campione			PRT31	PRT32	PRT32	PRT33	PRT33
Proveniente da			_280616_1-2	_280616_0-1	_280616_1-2	_280616_0-1	_280616_1-2
Tipo campione			Microtunnel access	Microtunnel access	Microtunnel access	Microtunnel access	Microtunnel access
Campionato da			Area, Municipality of Melendugno (LE)	Area, Municipality of Melendugno (LE)	Area, Municipality of Melendugno (LE)	Area, Municipality of Melendugno (LE)	Area, Municipality of Melendugno (LE)
Campionato II			28/06/2016	28/06/2016	28/06/2016	28/06/2016	28/06/2016

S.V.O.C. [Su camp. secco all'aria (frazione < 2 mm) dati espressi sulla totalità dei materiali secchi < 2 cm (105°C) comprensiva dello scheletro + EPA 3550C 2007+EPA 3620C 2014 + EPA 8270D 2007] (segue)

beta-BHC	mg/kg	0,01	<0,01	<0,01	<0,01	<0,01	<0,01
gamma-BHC (Lindano)	mg/kg	0,01	<0,01	<0,01	<0,01	<0,01	<0,01
Clordano	mg/kg	0,01	<0,01	<0,01	<0,01	<0,01	<0,01
DDD, DDT, DDE	mg/kg	0,01	<0,01	<0,01	<0,01	<0,01	<0,01
Dieldrin	mg/kg	0,01	<0,01	<0,01	<0,01	<0,01	<0,01
Endrin	mg/kg	0,01	<0,01	<0,01	<0,01	<0,01	<0,01

 Trans Adriatic Pipeline	TAP AG Doc. no.:	IPL00-C5577-100-Y-TRX-0001	Rev. No.:	0
 RSK SHELTER The Consulting to sustain your Business	Doc. Title:	Risultati dello studio di caratterizzazione dei suoli in ottemperanza alla prescrizione A.25 a) del D.M. 223/2014 nell'area del terminale di ricezione del gasdotto (PRT), strade di accesso (AR) e lungo la pista di lavoro (RoW)	Pag:	56 di 152



Rapporto di Prova

PD16-02983_0



LAB N° 0000

RISULTATI

Parametro	U.M.	RL	Risultato	Risultato	Risultato	Risultato	Risultato
Campione n°			PD16-02983.011	PD16-02983.012	PD16-02983.013	PD16-02983.014	PD16-02983.015
Sigla campione			PRT34	PRT35_280616_0-	PRT36	PRT36	PRT37
Proveniente da			_280616_0-0,2	0,2	_290616_0-1	_290616_1-2	_280616_0-0,2
Tipo campione			Microtunnel access	Microtunnel access	Microtunnel access	Microtunnel access	Microtunnel access
Campionato da			Effettuato da ns. personale - Scaranto	Effettuato da ns. personale - Scaranto	Effettuato da ns. personale - Scaranto	Effettuato da ns. personale - Scaranto	Effettuato da ns. personale - Scaranto
Campionato il			28/06/2016	28/06/2016	29/06/2016	29/06/2016	28/06/2016

[Su campione secco all'aria + DM 13/09/1999 GU n° 248 21/10/1999 Met II.1]

Scheletro (2 mm)	g/kg	1	58 ±6	115 ±12	246 ±25	306 ±31	17 ±2
------------------	------	---	-------	---------	---------	---------	-------

[Su camp. secco all'aria (frazione <2 cm) + DM 13/09/1999 GU n° 248 21/10/1999 Met II.3]

Scheletro (2mm - 2cm)	g/kg	1	58 ±6	115 ±12	246 ±25	306 ±31	17 ±2
-----------------------	------	---	-------	---------	---------	---------	-------

[Su campione tal quale (frazione < 2 mm) + DM 13/09/1999 GU n° 248 21/10/1999 Met II.2]

Residuo a 105°C	%	0,1	95,6 ±5,7	94,5 ±5,7	95,7 ±5,7	92,3 ±5,5	96,1 ±5,8
-----------------	---	-----	-----------	-----------	-----------	-----------	-----------

[Su camp. secco all'aria (frazione < 2 mm) dati espressi sulla totalità dei materiali secchi < 2 cm (105°C) comprensiva dello scheletro + EPA 3060A 1996 + EPA 7196A 1992]

Cromo VI	mg/kg	1	<1	<1	<1	<1	<1
----------	-------	---	----	----	----	----	----

Metalli [Su camp. secco all'aria (frazione < 2 mm) dati espressi sulla totalità dei materiali secchi < 2 cm (105°C) comprensiva dello scheletro + EPA 3050B 1996 + EPA 6020B 2014]

Arsenico	mg/kg	1	6 ±1	10 ±2	5 ±1	4 ±1	8 ±1
Cadmio	mg/kg	0,1	0,3 ±0,1	0,2 ±0,1	<0,1	<0,1	0,2 ±0,1
Cobalto	mg/kg	0,1	5,8 ±3,0	9,1 ±3,7	5,6 ±2,9	1,9 ±2,1	6,8 ±3,2
Nichel	mg/kg	1	20 ±4	34 ±6	23 ±5	10 ±2	20 ±4
Cromo	mg/kg	1	27 ±6	37 ±7	13 ±4	7 ±3	34 ±7
Piombo	mg/kg	1	14 ±2	16 ±2	5 ±1	2 ±1	17 ±2
Rame	mg/kg	1	17 ±8	16 ±8	33 ±10	4 ±3	12 ±7
Zinco	mg/kg	5	33 ±5	37 ±6	15 ±5	8 ±5	30 ±5
Mercurio	mg/kg	0,1	<0,1	<0,1	<0,1	<0,1	<0,1
Borillo	mg/kg	0,1	1,9 ±0,8	1,7 ±0,8	0,4 ±0,3	0,1 ±0,1	1,9 ±0,8
Vanadio	mg/kg	1	27 ±5	40 ±6	13 ±3	6 ±2	34 ±6
Tallio	mg/kg	0,1	0,4 ±0,1	0,4 ±0,1	0,1 ±0,1	<0,1	0,4 ±0,1

[Su camp. secco all'aria (frazione < 2 mm) dati espressi sulla totalità dei materiali secchi < 2 cm (105°C) comprensiva dello scheletro + EPA 3550C 2007 + EPA 3620C 2007 + EPA 8015C 2007]

Idrocarburi Pesanti C>12	mg/kg	5	6	7	16	<5	8
--------------------------	-------	---	---	---	----	----	---

[Su camp. secco all'aria (frazione < 2 mm) dati espressi sulla totalità dei materiali secchi < 2 cm (105°C) comprensiva dello scheletro + DM 06/09/1994 GU n° 288 10/12/1994 All 1B]



Amianto (SEM)	mg/kg	100	<100	<100	<100	<100	<100
---------------	-------	-----	------	------	------	------	------

S.V.O.C. [Su camp. secco all'aria (frazione < 2 mm) dati espressi sulla totalità dei materiali secchi < 2 cm (105°C) comprensiva dello scheletro + EPA 3550C 2007+EPA 3620C 2014 + EPA 8270D 2007]

Alaclor	mg/kg	0,01	<0,01	<0,01	<0,01	<0,01	<0,01
Aldrin	mg/kg	0,01	<0,01	<0,01	<0,01	<0,01	<0,01
Atrazina	mg/kg	0,01	<0,01	<0,01	<0,01	<0,01	<0,01
alfa-BHC	mg/kg	0,01	<0,01	<0,01	<0,01	<0,01	<0,01

20160908

7 / 16

 Trans Adriatic Pipeline	TAP AG Doc. no.:	IPL00-C5577-100-Y-TRX-0001	Rev. No.:	0
 RSK SHELTER The Consulting to sustain your Business	Doc. Title:	Risultati dello studio di caratterizzazione dei suoli in ottemperanza alla prescrizione A.25 a) del D.M. 223/2014 nell'area del terminale di ricezione del gasdotto (PRT), strade di accesso (AR) e lungo la pista di lavoro (RoW)	Pag:	57 di 152



Rapporto di Prova

PD16-02983_0





LAB N° 0000

RISULTATI

Campione n°	PD16-02983.011	PD16-02983.012	PD16-02983.013	PD16-02983.014	PD16-02983.015
Sigla campione	PRT34	PRT35_280616_0-	PRT36	PRT36	PRT37
	_280616_0-0,2	0,2	_290616_0-1	_290616_1-2	_280616_0-0,2
Proveniente da	Microtunnel access Area, Municipality of Melendugno (LE)	Microtunnel access Area, Municipality of Melendugno (LE)	Microtunnel access Area, Municipality of Melendugno (LE)	Microtunnel access Area, Municipality of Melendugno (LE)	Microtunnel access Area, Municipality of Melendugno (LE)
Tipo campione	TERRENI	TERRENI	TERRENI	TERRENI	TERRENI
Campionato da	Effettuato da ns. personale - Scaranto	Effettuato da ns. personale - Scaranto	Effettuato da ns. personale - Scaranto	Effettuato da ns. personale - Scaranto	Effettuato da ns. personale - Scaranto
Campionato il	28/06/2016	28/06/2016	29/06/2016	29/06/2016	28/06/2016
Parametro	U.M.	RL	Risultato	Risultato	Risultato

S.V.O.C. [Su camp. secco all'aria (frazione < 2 mm) dati espressi sulla totalità dei materiali secchi < 2 cm (105°C) comprensiva dello scheletro + EPA 3550C 2007+EPA 3620C 2014 + EPA 8270D 2007] (segue)

beta-BHC	mg/kg	0,01	<0,01	<0,01	<0,01	<0,01	<0,01
gamma-BHC (Lindano)	mg/kg	0,01	<0,01	<0,01	<0,01	<0,01	<0,01
Clordano	mg/kg	0,01	<0,01	<0,01	<0,01	<0,01	<0,01
DDD, DDT, DDE	mg/kg	0,01	<0,01	<0,01	<0,01	<0,01	<0,01
Dieldrin	mg/kg	0,01	<0,01	<0,01	<0,01	<0,01	<0,01
Endrin	mg/kg	0,01	<0,01	<0,01	<0,01	<0,01	<0,01

 Trans Adriatic Pipeline	TAP AG Doc. no.:	IPL00-C5577-100-Y-TRX-0001	Rev. No.:	0
 RSK SHELTER The Consulting to sustain your Business	Doc. Title:	Risultati dello studio di caratterizzazione dei suoli in ottemperanza alla prescrizione A.25 a) del D.M. 223/2014 nell'area del terminale di ricezione del gasdotto (PRT), strade di accesso (AR) e lungo la pista di lavoro (RoW)	Pag:	58 di 152



Rapporto di Prova

PD16-02983_0



RISULTATI

Parametro	U.M.	RL	Risultato	Risultato	Risultato	Risultato	Risultato
Campione n°			PD16-02983.016	PD16-02983.017	PD16-02983.018	PD16-02983.019	PD16-02983.020
Sigla campione			PRT38	PRT39	PRT39	PRT40	PRT41
Proveniente da			_280616_0-0,2	_290616_0-1	_290616_1-2	_280616_0-0,2	_280616_0-0,2
Tipo campione			TERRENI	TERRENI	TERRENI	TERRENI	TERRENI
Campionato da			Effettuato da ns. personale - Scaranto	Effettuato da ns. personale - Scaranto	Effettuato da ns. personale - Scaranto	Effettuato da ns. personale - Scaranto	Effettuato da ns. personale - Scaranto
Campionato il			28/06/2016	29/06/2016	29/06/2016	28/06/2016	28/06/2016

[Su campione secco all'aria + DM 13/09/1999 GU n° 248 21/10/1999 Met II.1]

Scheletro (2 mm)	g/kg	1	144 ±14	247 ±25	399 ±40	128 ±13	108 ±11
------------------	------	---	---------	---------	---------	---------	---------

[Su camp. secco all'aria (frazione <2 cm) + DM 13/09/1999 GU n° 248 21/10/1999 Met II.3]

Scheletro (2mm - 2cm)	g/kg	1	144 ±14	247 ±25	399 ±40	128 ±13	108 ±11
-----------------------	------	---	---------	---------	---------	---------	---------

[Su campione tal quale (frazione < 2 mm) + DM 13/09/1999 GU n° 248 21/10/1999 Met II.2]

Residuo a 105°C	%	0,1	94,8 ±5,7	92,6 ±5,6	91,9 ±5,5	95,4 ±5,7	94,4 ±5,7
-----------------	---	-----	-----------	-----------	-----------	-----------	-----------

[Su camp. secco all'aria (frazione < 2 mm) dati espressi sulla totalità dei materiali secchi < 2 cm (105°C) comprensiva dello scheletro + EPA 3060A 1996 + EPA 7196A 1992]

Cromo VI	mg/kg	1	<1	<1	<1	<1	<1
----------	-------	---	----	----	----	----	----

Metalli [Su camp. secco all'aria (frazione < 2 mm) dati espressi sulla totalità dei materiali secchi < 2 cm (105°C) comprensiva dello scheletro + EPA 3050B 1996 + EPA 6020B 2014]

Arsenico	mg/kg	1	8 ±1	9 ±2	4 ±1	9 ±2	9 ±2
Cadmio	mg/kg	0,1	0,2 ±0,1	0,1 ±0,1	<0,1	0,2 ±0,1	0,2 ±0,1
Cobalto	mg/kg	0,1	7,0 ±3,2	6,9 ±3,2	5,6 ±2,9	8,1 ±3,5	8,4 ±3,5
Nichel	mg/kg	1	26 ±5	30 ±6	15 ±3	26 ±5	28 ±5
Cromo	mg/kg	1	33 ±7	23 ±5	7 ±3	36 ±7	37 ±7
Piombo	mg/kg	1	14 ±2	9 ±1	2 ±1	15 ±2	15 ±2
Rame	mg/kg	1	13 ±7	14 ±7	7 ±6	13 ±7	12 ±7
Zinco	mg/kg	5	31 ±5	23 ±5	10 ±5	33 ±5	32 ±5
Mercurio	mg/kg	0,1	<0,1	<0,1	<0,1	<0,1	<0,1
Borillo	mg/kg	0,1	1,6 ±0,8	0,9	0,1 ±0,1	1,6 ±0,8	1,5 ±0,8
Vanadio	mg/kg	1	33 ±5	25 ±4	9 ±2	38 ±6	40 ±6
Tallio	mg/kg	0,1	0,4 ±0,1	0,3 ±0,1	<0,1	0,4 ±0,1	0,4 ±0,1

[Su camp. secco all'aria (frazione < 2 mm) dati espressi sulla totalità dei materiali secchi < 2 cm (105°C) comprensiva dello scheletro + EPA 3550C 2007 + EPA 3620C 2007 + EPA 8015C 2007]

Idrocarburi Pesanti C>12	mg/kg	5	5	12	5	<5	<5
--------------------------	-------	---	---	----	---	----	----

[Su camp. secco all'aria (frazione < 2 mm) dati espressi sulla totalità dei materiali secchi < 2 cm (105°C) comprensiva dello scheletro + DM 06/09/1994 GU n° 288 10/12/1994 All 1B]



Amianto (SEM)	mg/kg	100	<100	<100	<100	<100	<100
---------------	-------	-----	------	------	------	------	------

S.V.O.C. [Su camp. secco all'aria (frazione < 2 mm) dati espressi sulla totalità dei materiali secchi < 2 cm (105°C) comprensiva dello scheletro + EPA 3550C 2007+EPA 3620C 2014 + EPA 8270D 2007]

Alaclor	mg/kg	0,01	<0,01	<0,01	<0,01	<0,01	<0,01
Aldrin	mg/kg	0,01	<0,01	<0,01	<0,01	<0,01	<0,01
Atrazina	mg/kg	0,01	<0,01	<0,01	<0,01	<0,01	<0,01
alfa-BHC	mg/kg	0,01	<0,01	<0,01	<0,01	<0,01	<0,01

20160808

9 / 16

 Trans Adriatic Pipeline	TAP AG Doc. no.:	IPL00-C5577-100-Y-TRX-0001	Rev. No.:	0
 RSK SHELTER The Consulting to sustain your Business	Doc. Title:	Risultati dello studio di caratterizzazione dei suoli in ottemperanza alla prescrizione A.25 a) del D.M. 223/2014 nell'area del terminale di ricezione del gasdotto (PRT), strade di accesso (AR) e lungo la pista di lavoro (RoW)	Pag:	59 di 152



Rapporto di Prova

PD16-02983_0





LAB N° 0000

RISULTATI

Parametro	U.M.	RL	Risultato	Risultato	Risultato	Risultato	Risultato
Campione n°			PD16-02983.016	PD16-02983.017	PD16-02983.018	PD16-02983.019	PD16-02983.020
Sigla campione			PRT38	PRT39	PRT39	PRT40	PRT41
Proveniente da			_280616_0-0,2	_290616_0-1	_290616_1-2	_280616_0-0,2	_280616_0-0,2
Tipo campione			TERRENI	TERRENI	TERRENI	TERRENI	TERRENI
Campionato da			Effettuato da ns. personale - Scaranto	Effettuato da ns. personale - Scaranto	Effettuato da ns. personale - Scaranto	Effettuato da ns. personale - Scaranto	Effettuato da ns. personale - Scaranto
Campionato il			28/06/2016	29/06/2016	29/06/2016	28/06/2016	28/06/2016

S.V.O.C. [Su camp. secco all'aria (frazione < 2 mm) dati espressi sulla totalità dei materiali secchi < 2 cm (105°C) comprensiva dello scheletro + EPA 3550C 2007+EPA 3620C 2014 + EPA 8270D 2007] (segue)

beta-BHC	mg/kg	0,01	<0,01	<0,01	<0,01	<0,01	<0,01
gamma-BHC (Lindano)	mg/kg	0,01	<0,01	<0,01	<0,01	<0,01	<0,01
Clordano	mg/kg	0,01	<0,01	<0,01	<0,01	<0,01	<0,01
DDD, DDT, DDE	mg/kg	0,01	<0,01	<0,01	<0,01	<0,01	<0,01
Dieldrin	mg/kg	0,01	<0,01	<0,01	<0,01	<0,01	<0,01
Endrin	mg/kg	0,01	<0,01	<0,01	<0,01	<0,01	<0,01

 Trans Adriatic Pipeline	TAP AG Doc. no.:	IPL00-C5577-100-Y-TRX-0001	Rev. No.:	0
 RSK SHELTER The Consulting to sustain your Business	Doc. Title:	Risultati dello studio di caratterizzazione dei suoli in ottemperanza alla prescrizione A.25 a) del D.M. 223/2014 nell'area del terminale di ricezione del gasdotto (PRT), strade di accesso (AR) e lungo la pista di lavoro (RoW)	Pag:	60 di 152



Rapporto di Prova

PD16-02983_0



RISULTATI

Parametro	U.M.	RL	Risultato	Risultato	Risultato	Risultato	Risultato
Campione n°			PD16-02983.021	PD16-02983.022	PD16-02983.023	PD16-02983.024	PD16-02983.025
Sigla campione			PRT42	PRT43	PRT44	PRT45	PRT46
Proveniente da			_280616_0-0,2	_300616_0-0,2	_300616_0-0,2	_300616_0-0,2	_280616_0-0,2
Tipo campione			Microtunnel access	Microtunnel access	Microtunnel access	Microtunnel access	Microtunnel access
Campionato da			Area, Municipality of Melendugno (LE)	Area, Municipality of Melendugno (LE)	Area, Municipality of Melendugno (LE)	Area, Municipality of Melendugno (LE)	Area, Municipality of Melendugno (LE)
Campionato II			28/06/2016	30/06/2016	30/06/2016	30/06/2016	28/06/2016

[Su campione secco all'aria + DM 13/09/1999 GU n° 248 21/10/1999 Met II.1]

Scheletro (2 mm)	g/kg	1	28 ±3	348 ±35	116 ±12	147 ±15	92 ±9
------------------	------	---	-------	---------	---------	---------	-------

[Su camp. secco all'aria (frazione <2 cm) + DM 13/09/1999 GU n° 248 21/10/1999 Met II.3]

Scheletro (2mm - 2cm)	g/kg	1	28 ±3	348 ±35	116 ±12	147 ±15	92 ±9
-----------------------	------	---	-------	---------	---------	---------	-------

[Su campione tal quale (frazione < 2 mm) + DM 13/09/1999 GU n° 248 21/10/1999 Met II.2]

Residuo a 105°C	%	0,1	96,2 ±5,8	94,4 ±5,7	93,7 ±5,6	95,0 ±5,7	96,1 ±5,8
-----------------	---	-----	-----------	-----------	-----------	-----------	-----------

[Su camp. secco all'aria (frazione < 2 mm) dati espressi sulla totalità dei materiali secchi < 2 cm (105°C) comprensiva dello scheletro + EPA 3060A 1996 + EPA 7196A 1992]

Cromo VI	mg/kg	1	<1	<1	<1	<1	<1
----------	-------	---	----	----	----	----	----

Metalli [Su camp. secco all'aria (frazione < 2 mm) dati espressi sulla totalità dei materiali secchi < 2 cm (105°C) comprensiva dello scheletro + EPA 3050B 1996 + EPA 6020B 2014]

Arsenico	mg/kg	1	8 ±1	4 ±1	10 ±2	8 ±1	8 ±1
Cadmio	mg/kg	0,1	0,2 ±0,1	0,1 ±0,1	0,1 ±0,1	0,1 ±0,1	0,2 ±0,1
Cobalto	mg/kg	0,1	6,9 ±3,2	3,3 ±2,4	8,9 ±3,6	8,0 ±3,4	6,4 ±3,1
Nichel	mg/kg	1	22 ±4	15 ±3	36 ±7	31 ±6	22 ±4
Cromo	mg/kg	1	33 ±7	12 ±4	32 ±7	28 ±6	33 ±7
Piombo	mg/kg	1	15 ±2	9 ±1	14 ±2	13 ±2	14 ±2
Rame	mg/kg	1	11 ±7	8 ±7	15 ±8	12 ±7	12 ±7
Zinco	mg/kg	5	30 ±5	24 ±5	31 ±5	28 ±5	29 ±5
Mercurio	mg/kg	0,1	<0,1	<0,1	<0,1	<0,1	<0,1
Borillo	mg/kg	0,1	1,9 ±0,8	0,4 ±0,3	1,5 ±0,8	1,3 ±0,7	1,6 ±0,8
Vanadio	mg/kg	1	34 ±6	13 ±3	34 ±6	30 ±5	32 ±5
Tallio	mg/kg	0,1	0,4 ±0,1	0,1 ±0,1	0,3 ±0,1	0,3 ±0,1	0,4 ±0,1

[Su camp. secco all'aria (frazione < 2 mm) dati espressi sulla totalità dei materiali secchi < 2 cm (105°C) comprensiva dello scheletro + EPA 3550C 2007 + EPA 3620C 2007 + EPA 8015C 2007]



Idrocarburi Pesanti C>12	mg/kg	5	5	7	7	6	11
--------------------------	-------	---	---	---	---	---	----

[Su camp. secco all'aria (frazione < 2 mm) dati espressi sulla totalità dei materiali secchi < 2 cm (105°C) comprensiva dello scheletro + DM 06/09/1994 GU n° 288 10/12/1994 All 1B]

Amianto (SEM)	mg/kg	100	<100	<100	<100	<100	<100
---------------	-------	-----	------	------	------	------	------

S.V.O.C. [Su camp. secco all'aria (frazione < 2 mm) dati espressi sulla totalità dei materiali secchi < 2 cm (105°C) comprensiva dello scheletro + EPA 3550C 2007+EPA 3620C 2014 + EPA 8270D 2007]

Alaclor	mg/kg	0,01	<0,01	<0,01	<0,01	<0,01	<0,01
Aldrin	mg/kg	0,01	<0,01	<0,01	<0,01	<0,01	<0,01
Atrazina	mg/kg	0,01	<0,01	<0,01	<0,01	<0,01	<0,01
alfa-BHC	mg/kg	0,01	<0,01	<0,01	<0,01	<0,01	<0,01

 Trans Adriatic Pipeline	TAP AG Doc. no.:	IPL00-C5577-100-Y-TRX-0001	Rev. No.:	0
 RSK SHELTER The Consulting to sustain your Business	Doc. Title:	Risultati dello studio di caratterizzazione dei suoli in ottemperanza alla prescrizione A.25 a) del D.M. 223/2014 nell'area del terminale di ricezione del gasdotto (PRT), strade di accesso (AR) e lungo la pista di lavoro (RoW)	Pag:	61 di 152



Rapporto di Prova

PD16-02983_0





LAB N° 0000

RISULTATI

Parametro	U.M.	RL	Risultato	Risultato	Risultato	Risultato	Risultato
Campione n°			PD16-02983.021	PD16-02983.022	PD16-02983.023	PD16-02983.024	PD16-02983.025
Sigla campione			PRT42	PRT43	PRT44	PRT45	PRT46
Proveniente da			_280616_0-0,2	_300616_0-0,2	_300616_0-0,2	_300616_0-0,2	_280616_0-0,2
Tipo campione			TERRENI	TERRENI	TERRENI	TERRENI	TERRENI
Campionato da			Effettuato da ns. personale - Scaranto	Effettuato da ns. personale - Scaranto	Effettuato da ns. personale - Scaranto	Effettuato da ns. personale - Scaranto	Effettuato da ns. personale - Scaranto
Campionato il			28/06/2016	30/06/2016	30/06/2016	30/06/2016	28/06/2016

S.V.O.C. [Su camp. secco all'aria (frazione < 2 mm) dati espressi sulla totalità dei materiali secchi < 2 cm (105°C) comprensiva dello scheletro + EPA 3550C 2007+EPA 3620C 2014 + EPA 8270D 2007] (segue)

beta-BHC	mg/kg	0,01	<0,01	<0,01	<0,01	<0,01	<0,01
gamma-BHC (Lindano)	mg/kg	0,01	<0,01	<0,01	<0,01	<0,01	<0,01
Clordano	mg/kg	0,01	<0,01	<0,01	<0,01	<0,01	<0,01
DDD, DDT, DDE	mg/kg	0,01	<0,01	<0,01	<0,01	<0,01	<0,01
Dieldrin	mg/kg	0,01	<0,01	<0,01	<0,01	<0,01	<0,01
Endrin	mg/kg	0,01	<0,01	<0,01	<0,01	<0,01	<0,01

 Trans Adriatic Pipeline	TAP AG Doc. no.:	IPL00-C5577-100-Y-TRX-0001	Rev. No.:	0
 RSK SHELTER The Consulting to sustain your Business	Doc. Title:	Risultati dello studio di caratterizzazione dei suoli in ottemperanza alla prescrizione A.25 a) del D.M. 223/2014 nell'area del terminale di ricezione del gasdotto (PRT), strade di accesso (AR) e lungo la pista di lavoro (RoW)	Pag:	62 di 152



Rapporto di Prova

PD16-02983_0



LAB N° 0000

RISULTATI

Parametro	U.M.	RL	Risultato	Risultato	Risultato	Risultato	Risultato
Campione n°			PD16-02983.026	PD16-02983.027	PD16-02983.028	PD16-02983.029	PD16-02983.030
Sigla campione			PRT47	PRT48	PRT49	PRT50	PRT51
Proveniente da			_280616_0-0,2	_300616_0-0,2	_300616_0-0,2	_300616_0-0,2	_010716_0-0,2
Tipo campione			Microtunnel access	Microtunnel access	Microtunnel access	Microtunnel access	Microtunnel access
Campionato da			Area, Municipality of Melendugno (LE)	Area, Municipality of Melendugno (LE)	Area, Municipality of Melendugno (LE)	Area, Municipality of Melendugno (LE)	Area, Municipality of Melendugno (LE)
Campionato II			28/06/2016	30/06/2016	30/06/2016	30/06/2016	01/07/2016

[Su campione secco all'aria + DM 13/09/1999 GU n° 248 21/10/1999 Met II.1]

Scheletro (2 mm)	g/kg	1	141 ±14	166 ±17	116 ±12	132 ±13	126 ±13
------------------	------	---	---------	---------	---------	---------	---------

[Su camp. secco all'aria (frazione <2 cm) + DM 13/09/1999 GU n° 248 21/10/1999 Met II.3]

Scheletro (2mm - 2cm)	g/kg	1	141 ±14	166 ±17	116 ±12	132 ±13	126 ±13
-----------------------	------	---	---------	---------	---------	---------	---------

[Su campione tal quale (frazione < 2 mm) + DM 13/09/1999 GU n° 248 21/10/1999 Met II.2]

Residuo a 105°C	%	0,1	96,6 ±5,8	96,6 ±5,8	93,6 ±5,6	95,3 ±5,7	95,6 ±5,7
-----------------	---	-----	-----------	-----------	-----------	-----------	-----------

[Su camp. secco all'aria (frazione < 2 mm) dati espressi sulla totalità dei materiali secchi < 2 cm (105°C) comprensiva dello scheletro + EPA 3060A 1996 + EPA 7196A 1992]

Cromo VI	mg/kg	1	<1	<1	<1	<1	<1
----------	-------	---	----	----	----	----	----

Metalli [Su camp. secco all'aria (frazione < 2 mm) dati espressi sulla totalità dei materiali secchi < 2 cm (105°C) comprensiva dello scheletro + EPA 3050B 1996 + EPA 6020B 2014]

Arsenico	mg/kg	1	6 ±1	5 ±1	6 ±1	7 ±1	9 ±2
Cadmio	mg/kg	0,1	0,2 ±0,1	0,1 ±0,1	0,2 ±0,1	0,1 ±0,1	0,2 ±0,1
Cobalto	mg/kg	0,1	5,4 ±2,9	4,0 ±2,6	5,3 ±2,9	5,2 ±2,8	7,7 ±3,4
Nichel	mg/kg	1	19 ±4	14 ±3	18 ±4	21 ±4	27 ±5
Cromo	mg/kg	1	28 ±6	20 ±5	27 ±6	26 ±6	38 ±7
Piombo	mg/kg	1	11 ±1	8 ±1	13 ±2	10 ±1	14 ±2
Rame	mg/kg	1	10 ±7	8 ±7	12 ±7	9 ±7	12 ±7
Zinco	mg/kg	5	24 ±5	18 ±5	26 ±5	22 ±5	33 ±5
Mercurio	mg/kg	0,1	<0,1	<0,1	<0,1	<0,1	<0,1
Borillo	mg/kg	0,1	1,3 ±0,7	1,0 ±0,7	1,4 ±0,8	1,0 ±0,7	1,5 ±0,8
Vanadio	mg/kg	1	26 ±5	19 ±4	26 ±5	26 ±5	38 ±6
Tallio	mg/kg	0,1	0,3 ±0,1	0,2 ±0,1	0,3 ±0,1	0,2 ±0,1	0,4 ±0,1

[Su camp. secco all'aria (frazione < 2 mm) dati espressi sulla totalità dei materiali secchi < 2 cm (105°C) comprensiva dello scheletro + EPA 3550C 2007 + EPA 3620C 2007 + EPA 8015C 2007]



Idrocarburi Pesanti C>12	mg/kg	5	<5	<5	<5	<5	<5
--------------------------	-------	---	----	----	----	----	----

[Su camp. secco all'aria (frazione < 2 mm) dati espressi sulla totalità dei materiali secchi < 2 cm (105°C) comprensiva dello scheletro + DM 06/09/1994 GU n° 288 10/12/1994 All 1B]

Amianto (SEM)	mg/kg	100	<100	<100	<100	<100	<100
---------------	-------	-----	------	------	------	------	------

S.V.O.C. [Su camp. secco all'aria (frazione < 2 mm) dati espressi sulla totalità dei materiali secchi < 2 cm (105°C) comprensiva dello scheletro + EPA 3550C 2007+EPA 3620C 2014 + EPA 8270D 2007]

Alaclor	mg/kg	0,01	<0,01	<0,01	<0,01	<0,01	<0,01
Aldrin	mg/kg	0,01	<0,01	<0,01	<0,01	<0,01	<0,01
Atrazina	mg/kg	0,01	<0,01	<0,01	<0,01	<0,01	<0,01
alfa-BHC	mg/kg	0,01	<0,01	<0,01	<0,01	<0,01	<0,01

 Trans Adriatic Pipeline	TAP AG Doc. no.:	IPL00-C5577-100-Y-TRX-0001	Rev. No.:	0
 RSK SHELTER The Consulting to sustain your Business	Doc. Title:	Risultati dello studio di caratterizzazione dei suoli in ottemperanza alla prescrizione A.25 a) del D.M. 223/2014 nell'area del terminale di ricezione del gasdotto (PRT), strade di accesso (AR) e lungo la pista di lavoro (RoW)	Pag:	63 di 152



Rapporto di Prova

PD16-02983_0





LABI N° 0000

RISULTATI

Parametro	U.M.	RL	Risultato	Risultato	Risultato	Risultato	Risultato
Campione n°			PD16-02983.026	PD16-02983.027	PD16-02983.028	PD16-02983.029	PD16-02983.030
Sigla campione			PRT47	PRT48	PRT49	PRT50	PRT51
Proveniente da			_280616_0-0,2	_300616_0-0,2	_300616_0-0,2	_300616_0-0,2	_010716_0-0,2
Tipo campione			TERRENI	TERRENI	TERRENI	TERRENI	TERRENI
Campionato da			Effettuato da ns. personale - Scaranto	Effettuato da ns. personale - Scaranto	Effettuato da ns. personale - Scaranto	Effettuato da ns. personale - Scaranto	Effettuato da ns. personale - Scaranto
Campionato il			28/06/2016	30/06/2016	30/06/2016	30/06/2016	01/07/2016

S.V.O.C. [Su camp. secco all'aria (frazione < 2 mm) dati espressi sulla totalità dei materiali secchi < 2 cm (105°C) comprensiva dello scheletro + EPA 3550C 2007+EPA 3620C 2014 + EPA 8270D 2007] (segue)

beta-BHC	mg/kg	0,01	<0,01	<0,01	<0,01	<0,01	<0,01
gamma-BHC (Lindano)	mg/kg	0,01	<0,01	<0,01	<0,01	<0,01	<0,01
Clordano	mg/kg	0,01	<0,01	<0,01	<0,01	<0,01	<0,01
DDD, DDT, DDE	mg/kg	0,01	<0,01	<0,01	<0,01	<0,01	<0,01
Dieldrin	mg/kg	0,01	<0,01	<0,01	<0,01	<0,01	<0,01
Endrin	mg/kg	0,01	<0,01	<0,01	<0,01	<0,01	<0,01

 Trans Adriatic Pipeline	TAP AG Doc. no.:	IPL00-C5577-100-Y-TRX-0001	Rev. No.:	0
 RSK SHELTER The Consulting to sustain your Business	Doc. Title:	Risultati dello studio di caratterizzazione dei suoli in ottemperanza alla prescrizione A.25 a) del D.M. 223/2014 nell'area del terminale di ricezione del gasdotto (PRT), strade di accesso (AR) e lungo la pista di lavoro (RoW)	Pag:	64 di 152





Rapporto di Prova

PD16-02983_0



LIMITI DI RIFERIMENTO

Matrice	Descrizione limiti					
TERRENI	L3:3 limiti si riferiscono alle C.S.C. della colonna A della Tabella 1 dell'Al. 5 al titolo V della parte IV del D.Lgs 152/06. L4:3 limiti si riferiscono alle C.S.C. della colonna B della Tabella 1 dell'Al. 5 al titolo V della parte IV del D.Lgs 152/06.					
Parametro	U.M.	L1	L2	L3	L4	
[EPA 3060A 1996 + EPA 7196A 1992]						
Cromo VI	mg/kg	-	-	2	15	
Cromo esavalente (Cr VI) [ISO 15192: 2010]						
Cromo esavalente (Cr VI)	mg/kg	-	-	2	15	
Metalli [EPA 3050B 1996 + EPA 6020B 2014]						
Arsenico	mg/kg	-	-	20	50	
Cadmio	mg/kg	-	-	2	15	
Cobalto	mg/kg	-	-	20	250	
Nichel	mg/kg	-	-	120	500	
Cromo	mg/kg	-	-	150	800	
Piombo	mg/kg	-	-	100	1000	
Rame	mg/kg	-	-	120	600	
Zinco	mg/kg	-	-	150	1500	
Mercurio	mg/kg	-	-	1	5	
Berillio	mg/kg	-	-	2	10	
Vanadio	mg/kg	-	-	90	250	
Tallio	mg/kg	-	-	1	10	
[EPA 3550C 2007 + EPA 3620C 2007 + EPA 8015C 2007]						
Idrocarburi Pesanti C>12	mg/kg	-	-	50	750	
[DM 06/09/1994 GU n° 288 10/12/1994 All 1B]						
Amianto (SEM)	mg/kg	-	-	1000	1000	
S.V.O.C. [EPA 3550C 2007+EPA 3620C 2014 + EPA 8270D 2007]						
Alaclor	mg/kg	-	-	0,01	1	
Aldrin	mg/kg	-	-	0,01	0,1	
Atrazina	mg/kg	-	-	0,01	1	
alfa-BHC	mg/kg	-	-	0,01	0,5	
beta-BHC	mg/kg	-	-	0,01	0,5	
gamma-BHC (Lindano)	mg/kg	-	-	0,01	0,5	
Clordano	mg/kg	-	-	0,01	0,1	
DDD, DDT, DDE	mg/kg	-	-	0,01	0,1	
Dieldrin	mg/kg	-	-	0,01	0,1	
Endrin	mg/kg	-	-	0,01	2	

 Trans Adriatic Pipeline	TAP AG Doc. no.:	IPL00-C5577-100-Y-TRX-0001	Rev. No.:	0
 RSK SHELTER The Consulting to sustain your Business	Doc. Title:	Risultati dello studio di caratterizzazione dei suoli in ottemperanza alla prescrizione A.25 a) del D.M. 223/2014 nell'area del terminale di ricezione del gasdotto (PRT), strade di accesso (AR) e lungo la pista di lavoro (RoW)	Pag:	65 di 152



Rapporto di Prova

PD16-02983_0



LAB N° 0000

LEGENDA

NOTE

A	Eseguito presso altro laboratorio SGS.	IS	Campione insufficiente per l'analisi.
MA	Eseguito presso laboratorio esterno.	LNR	Campione elencato ma non ricevuto.
RL	Limite di Rapportaggio	NA	Campione non analizzato per questo parametro
↑	Limite di rapportaggio innalzato	TBA	Parametro non ancora analizzato
↓	Limite di rapportaggio diminuito		



NOTE RELATIVE ALL'ACCREDITAMENTO

- * Prova non accreditata ACCREDIA.

Il presente Rapporto è emesso dalla Società in accordo con le Condizioni Generali SGS per i servizi di ispezione e controllo (copia disponibile su richiesta). Il rilascio di questo Rapporto non esonera le parti negoziali dall'esercitare i diritti e dall'adempire alle obbligazioni derivanti dal negozio tra loro stipulato. Ogni patto contrario non è alla Società opponibile. La responsabilità della Società in base a questo Rapporto è limitata al caso di provata colpa grave ed in ogni caso ad un ammontare non superiore a dieci volte i diritti e le commissioni dovute. Eccezioni accordi particolari, gli eventuali campioni, se presi, non saranno tratti dalla Società per più di un mese. I risultati contenuti nel seguente rapporto si riferiscono esclusivamente al campione provato.

Il presente Rapporto o copia dello stesso verrà conservato dalla Società per un periodo pari a 10 anni.
Il confronto dei risultati con i rispettivi limiti, quando presente, non tiene conto dell'incertezza di misura stimata.
Eventuali risultati fuori limite sono segnalati in rosso.
Il recupero ove previsto, è da intendersi compreso all'interno dei limiti di accettabilità specifici.
Se non diversamente indicato il risultato è da intendersi non corretto per il recupero ottenuto.

Il presente rapporto può essere riprodotto soloamente per intero.

 Trans Adriatic Pipeline	TAP AG Doc. no.:	IPL00-C5577-100-Y-TRX-0001	Rev. No.:	0
 RSK SHELTER The Consulting to sustain your Business	Doc. Title:	Risultati dello studio di caratterizzazione dei suoli in ottemperanza alla prescrizione A.25 a) del D.M. 223/2014 nell'area del terminale di ricezione del gasdotto (PRT), strade di accesso (AR) e lungo la pista di lavoro (RoW)	Pag:	66 di 152



Rapporto di Prova

PD16-02984_0



LAB N° 0020

Prima pagina

CLIENTE		LABORATORIO	
Cliente	SHELTER SRL	Head of Laboratory	Cristiano Toffoletti
Indirizzo	Viale Gran Sasso n. 13 MILANO 20131	Laboratorio	SGS Italia S.p.A.
Contatto		Indirizzo	Via Campodoro, 26 Villafranca Padovana (PD) 36010
Telefono		Telefono	+39 049 9060013
Fax		Fax	+39 049 9060066
Email		Email	sgs.eco@sgs.com
Progetto	Default Project	Accettazione n°	PD16-02984
Ordine n°]1163/2016/C1/PD/Rev.4	Pervenuto il	04/07/2016
Matrice	TERREN(30)	Data inizio prove di lab.	05/07/2016
		Data fine prove lab.	01/08/2016
		Rapporto di Prova n°	PD16-02984_0
		Data emissione	08/08/2016

COMMENTI

Incertezza estesa di misura stimata al 96% di livello di confidenza e fattore di copertura k=2

Documento con firma digitale avanzata ai sensi della normativa vigente. Firmato digitalmente da Dr. Cristiano Toffoletti Ordine dei chimici della Provincia di Venezia/94004270271

RIFERIMENTI

Mattia Favaro
Project Agent

Cristiano Toffoletti
Head Of Laboratory



SGS Italia S.p.A. Via Campodoro, 26 36010 Villafranca Padovana (PD) Italy

t +39 049 9060013 f +39 049 9060066 www.sgs.com

Membro del Gruppo SGS (Società Generale di Sorveglianza) - www.sgs.com

Sede legale: C/O Callera business park, via Callera 21, Ed. B, 4 piano via 3, 20153 Milano, Italy - Capitale sociale Euro 2.500.000 i.v. - C.F.A. iscr. Reg. Imprese di Milano 0410580270 - P. IVA n. 11379520154 - Cod. Mecc. n. 80239139

1 / 16

 Trans Adriatic Pipeline	TAP AG Doc. no.:	IPL00-C5577-100-Y-TRX-0001	Rev. No.:	0
	Doc. Title:	Risultati dello studio di caratterizzazione dei suoli in ottemperanza alla prescrizione A.25 a) del D.M. 223/2014 nell'area del terminale di ricezione del gasdotto (PRT), strade di accesso (AR) e lungo la pista di lavoro (RoW)	Pag:	67 di 152





Rapporto di Prova

PD16-02984_0



INDICE

Prima Pagina.....	1
Indice.....	2
Risultati.....	3-14
Limiti Di Riferimento.....	15
Legenda.....	16

 Trans Adriatic Pipeline	TAP AG Doc. no.:	IPL00-C5577-100-Y-TRX-0001	Rev. No.:	0
 RSK SHELTER The Consulting to sustain your Business	Doc. Title:	Risultati dello studio di caratterizzazione dei suoli in ottemperanza alla prescrizione A.25 a) del D.M. 223/2014 nell'area del terminale di ricezione del gasdotto (PRT), strade di accesso (AR) e lungo la pista di lavoro (RoW)	Pag:	68 di 152



Rapporto di Prova

PD16-02984_0



LAB N° 0020

RISULTATI

Campione n°	PD16-02984.001	PD16-02984.002	PD16-02984.003	PD16-02984.004	PD16-02984.005		
Sigla campione	PRT52	PRT63	PRT54	PRT55	RoW12		
Proveniente da	_010716_0-0,2	_010716_0-0,2	_300616_0-0,2	_300616_0-0,2	_010716_0-0,2		
Tipo campione	Microtunnel access	Microtunnel access	Microtunnel access	Microtunnel access	Microtunnel access		
Campionato da	Area, Municipality of Melendugno (LE)	Area, Municipality of Melendugno (LE)	Area, Municipality of Melendugno (LE)	Area, Municipality of Melendugno (LE)	Area, Municipality of Melendugno (LE)		
Campionato il	01/07/2016	01/07/2016	30/06/2016	30/06/2016	01/07/2016		
Parametro	U.M.	RL	Risultato	Risultato	Risultato	Risultato	Risultato

[Su campione secco all'aria + DM 13/09/1999 GU n° 248 21/10/1999 Met II.1]

Scheletro (2 mm)	g/kg	1	187 ±19	218 ±22	176 ±18	167 ±16	164 ±15
------------------	------	---	---------	---------	---------	---------	---------

[Su camp. secco all'aria (frazione <2 cm) + DM 13/09/1999 GU n° 248 21/10/1999 Met II.3]

Scheletro (2mm - 2cm)	g/kg	1	187 ±19	218 ±22	176 ±18	167 ±16	164 ±15
-----------------------	------	---	---------	---------	---------	---------	---------

[Su campione tal quale (frazione < 2 mm) + DM 13/09/1999 GU n° 248 21/10/1999 Met II.2]

Residuo a 105°C	%	0,1	97,1 ±5,8	96,7 ±5,8	96,9 ±5,8	93,6 ±5,6	96,2 ±5,7
-----------------	---	-----	-----------	-----------	-----------	-----------	-----------

[Su camp. secco all'aria (frazione < 2 mm) dati espressi sulla totalità dei materiali secchi < 2 cm (105°C) comprensiva dello scheletro + EPA 3060A 1996 + EPA 7196A 1992]

Cromo VI	mg/kg	1	<1	<1	<1	<1	<1
----------	-------	---	----	----	----	----	----

Metalli [Su camp. secco all'aria (frazione < 2 mm) dati espressi sulla totalità dei materiali secchi < 2 cm (105°C) comprensiva dello scheletro + EPA 3050B 1996 + EPA 6020B 2014]

Arsenico	mg/kg	1	6 ±1	6 ±1	7 ±1	8 ±1	1 ±1
Cadmio	mg/kg	0,1	0,1 ±0,1	0,2 ±0,1	0,1 ±0,1	<0,1	<0,1
Cobalto	mg/kg	0,1	3,8 ±2,5	6,1 ±2,8	6,6 ±2,9	6,4 ±3,1	1,0 ±2,0
Nichel	mg/kg	1	17 ±3	16 ±3	18 ±4	23 ±5	2 ±1
Cromo	mg/kg	1	23 ±5	27 ±5	24 ±5	27 ±5	12 ±4
Piombo	mg/kg	1	8 ±1	10 ±1	10 ±1	10 ±1	10 ±1
Rame	mg/kg	1	6 ±5	8 ±7	8 ±7	9 ±7	43 ±11
Zinco	mg/kg	5	19 ±5	26 ±5	23 ±5	28 ±5	10 ±5
Mercurio	mg/kg	0,1	<0,1	<0,1	<0,1	<0,1	<0,1
Berillio	mg/kg	0,1	1,0 ±0,7	1,2 ±0,7	1,0 ±0,7	1,2 ±0,7	0,3 ±0,2
Vanadio	mg/kg	1	21 ±4	27 ±5	25 ±4	29 ±5	6 ±2
Tallio	mg/kg	0,1	0,3 ±0,1	0,3 ±0,1	0,3 ±0,1	0,3 ±0,1	<0,1

[Su camp. secco all'aria (frazione < 2 mm) dati espressi sulla totalità dei materiali secchi < 2 cm (105°C) comprensiva dello scheletro + EPA 3550C 2007 + EPA 3620C 2007 + EPA 8015C 2007]

Idrocarburi Pesanti C>12	mg/kg	5	<5	<5	<5	5	5
--------------------------	-------	---	----	----	----	---	---

[Su camp. secco all'aria (frazione < 2 mm) dati espressi sulla totalità dei materiali secchi < 2 cm (105°C) comprensiva dello scheletro + DM 06/09/1994 GU n° 288 10/12/1994 All 1B]



Amianto (SEM)	mg/kg	100	<100	<100	<100	<100	<100
---------------	-------	-----	------	------	------	------	------

S.V.O.C. [Su camp. secco all'aria (frazione < 2 mm) dati espressi sulla totalità dei materiali secchi < 2 cm (105°C) comprensiva dello scheletro + EPA 3550C 2007+EPA 3620C 2014 + EPA 8270D 2007]

Alaclor	mg/kg	0,01	<0,01	<0,01	<0,01	<0,01	<0,01
Aldrin	mg/kg	0,01	<0,01	<0,01	<0,01	<0,01	<0,01
Atrazina	mg/kg	0,01	<0,01	<0,01	<0,01	<0,01	<0,01
alfa-BHC	mg/kg	0,01	<0,01	<0,01	<0,01	<0,01	<0,01

20160808

3 / 16

 Trans Adriatic Pipeline	TAP AG Doc. no.:	IPL00-C5577-100-Y-TRX-0001	Rev. No.:	0
 RSK SHELTER The Consulting to sustain your Business	Doc. Title:	Risultati dello studio di caratterizzazione dei suoli in ottemperanza alla prescrizione A.25 a) del D.M. 223/2014 nell'area del terminale di ricezione del gasdotto (PRT), strade di accesso (AR) e lungo la pista di lavoro (RoW)	Pag:	69 di 152



Rapporto di Prova

PD16-02984_0





LAB N° 0020

RISULTATI

Campione n°	PD16-02984.001	PD16-02984.002	PD16-02984.003	PD16-02984.004	PD16-02984.005
Sigla campione	PRT52	PRT53	PRT54	PRT55	RoW12
Proveniente da	_010716_0-0,2	_010716_0-0,2	_300616_0-0,2	_300616_0-0,2	_010716_0-0,2
Tipo campione	Microtunnel access	Microtunnel access	Microtunnel access	Microtunnel access	Microtunnel access
Campionato da	Area, Municipality of Melendugno (LE)	Area, Municipality of Melendugno (LE)	Area, Municipality of Melendugno (LE)	Area, Municipality of Melendugno (LE)	Area, Municipality of Melendugno (LE)
Campionato il	01/07/2016	01/07/2016	30/06/2016	30/06/2016	01/07/2016
Parametro	U.M.	RL	Risultato	Risultato	Risultato

S.V.O.C. [Su camp. secco all'aria (frazione < 2 mm) dati espressi sulla totalità dei materiali secchi < 2 cm (105°C) comprensiva dello scheletro + EPA 3550C 2007+EPA 3620C 2014 + EPA 8270D 2007] (segue)

beta-BHC	mg/kg	0,01	<0,01	<0,01	<0,01	<0,01	<0,01
gamma-BHC (Lindano)	mg/kg	0,01	<0,01	<0,01	<0,01	<0,01	<0,01
Clordano	mg/kg	0,01	<0,01	<0,01	<0,01	<0,01	<0,01
DDD, DDT, DDE	mg/kg	0,01	<0,01	<0,01	<0,01	<0,01	<0,01
Dieldrin	mg/kg	0,01	<0,01	<0,01	<0,01	<0,01	<0,01
Endrin	mg/kg	0,01	<0,01	<0,01	<0,01	<0,01	<0,01

 Trans Adriatic Pipeline	TAP AG Doc. no.:	IPL00-C5577-100-Y-TRX-0001	Rev. No.:	0
 RSK SHELTER The Consulting to sustain your Business	Doc. Title:	Risultati dello studio di caratterizzazione dei suoli in ottemperanza alla prescrizione A.25 a) del D.M. 223/2014 nell'area del terminale di ricezione del gasdotto (PRT), strade di accesso (AR) e lungo la pista di lavoro (RoW)	Pag:	70 di 152



Rapporto di Prova

PD16-02984_0



RISULTATI

Campione n°	PD16-02984.006	PD16-02984.007	PD16-02984.008	PD16-02984.009	PD16-02984.010		
Sigla campione	RoW12	RoW12	RoW14	RoW14	RoW14		
Proveniente da	_010716_1-1,6	_010716_2,4-2,6	_010716_0-0,2	_010716_1-1,6	_010716_2,4-2,6		
Tipo campione	Microtunnel access	Microtunnel access	Microtunnel access	Microtunnel access	Microtunnel access		
Campionato da	Area, Municipality of Melendugno (LE)	Area, Municipality of Melendugno (LE)	Area, Municipality of Melendugno (LE)	Area, Municipality of Melendugno (LE)	Area, Municipality of Melendugno (LE)		
Campionato il	01/07/2016	01/07/2016	01/07/2016	01/07/2016	01/07/2016		
Parametro	U.M.	RL	Risultato	Risultato	Risultato	Risultato	Risultato

[Su campione secco all'aria + DM 13/09/1999 GU n° 248 21/10/1999 Met II.1]

Scheletro (2 mm)	g/kg	1	174 ±17	78 ±8	66 ±7	198 ±20	146 ±15
------------------	------	---	---------	-------	-------	---------	---------

[Su camp. secco all'aria (frazione <2 cm) + DM 13/09/1999 GU n° 248 21/10/1999 Met II.3]

Scheletro (2mm - 2cm)	g/kg	1	174 ±17	78 ±8	66 ±7	198 ±20	146 ±15
-----------------------	------	---	---------	-------	-------	---------	---------

[Su campione tal quale (frazione < 2 mm) + DM 13/09/1999 GU n° 248 21/10/1999 Met II.2]

Residuo a 105°C	%	0,1	90,3 ±5,4	90,8 ±5,4	96,9 ±5,8	97,0 ±5,8	94,3 ±5,7
-----------------	---	-----	-----------	-----------	-----------	-----------	-----------

[Su camp. secco all'aria (frazione < 2 mm) dati espressi sulla totalità dei materiali secchi < 2 cm (105°C) comprensiva dello scheletro + EPA 3060A 1996 + EPA 7196A 1992]

Cromo VI	mg/kg	1	<1	<1	<1	<1	<1
----------	-------	---	----	----	----	----	----

Metalli [Su camp. secco all'aria (frazione < 2 mm) dati espressi sulla totalità dei materiali secchi < 2 cm (105°C) comprensiva dello scheletro + EPA 3050B 1996 + EPA 6020B 2014]

Arsenico	mg/kg	1	<1	<1	6 ±1	<1	<1
Cadmio	mg/kg	0,1	<0,1	<0,1	0,1 ±0,1	<0,1	<0,1
Cobalto	mg/kg	0,1	0,4 ±0,4	0,4 ±0,4	4,0 ±2,6	0,4 ±0,4	0,3 ±0,3
Nichel	mg/kg	1	1 ±1	2 ±1	10 ±2	2 ±1	1 ±1
Cromo	mg/kg	1	9 ±3	11 ±3	33 ±7	10 ±3	10 ±3
Piombo	mg/kg	1	<1	<1	12 ±2	<1	<1
Rame	mg/kg	1	2 ±2	<1	6 ±4	<1	<1
Zinco	mg/kg	5	<5	<5	21 ±5	<5	<5
Mercurio	mg/kg	0,1	<0,1	<0,1	<0,1	<0,1	<0,1
Berillio	mg/kg	0,1	<0,1	<0,1	1,1 ±0,7	<0,1	<0,1
Vanadio	mg/kg	1	2 ±1	3 ±1	32 ±5	2 ±1	2 ±1
Tallio	mg/kg	0,1	<0,1	<0,1	0,3 ±0,1	<0,1	<0,1

[Su camp. secco all'aria (frazione < 2 mm) dati espressi sulla totalità dei materiali secchi < 2 cm (105°C) comprensiva dello scheletro + EPA 3550C 2007 + EPA 3620C 2007 + EPA 8015C 2007]

Idrocarburi Pesanti C>12	mg/kg	5	5	<5	<5	<5	<5
--------------------------	-------	---	---	----	----	----	----

[Su camp. secco all'aria (frazione < 2 mm) dati espressi sulla totalità dei materiali secchi < 2 cm (105°C) comprensiva dello scheletro + DM 06/09/1994 GU n° 288 10/12/1994 All 1B]



Amianto (SEM)	mg/kg	100	<100	<100	<100	<100	<100
---------------	-------	-----	------	------	------	------	------

S.V.O.C. [Su camp. secco all'aria (frazione < 2 mm) dati espressi sulla totalità dei materiali secchi < 2 cm (105°C) comprensiva dello scheletro + EPA 3550C 2007 + EPA 3620C 2014 + EPA 8270D 2007]

Alaclor	mg/kg	0,01	<0,01	<0,01	<0,01	<0,01	<0,01
Aldrin	mg/kg	0,01	<0,01	<0,01	<0,01	<0,01	<0,01
Atrazina	mg/kg	0,01	<0,01	<0,01	<0,01	<0,01	<0,01
alfa-BHC	mg/kg	0,01	<0,01	<0,01	<0,01	<0,01	<0,01

20160808

5 / 16

 Trans Adriatic Pipeline	TAP AG Doc. no.:	IPL00-C5577-100-Y-TRX-0001	Rev. No.:	0
 RSK SHELTER The Consulting to sustain your Business	Doc. Title:	Risultati dello studio di caratterizzazione dei suoli in ottemperanza alla prescrizione A.25 a) del D.M. 223/2014 nell'area del terminale di ricezione del gasdotto (PRT), strade di accesso (AR) e lungo la pista di lavoro (RoW)	Pag:	71 di 152



Rapporto di Prova

PD16-02984_0





RISULTATI

Campione n°	PD16-02984.006	PD16-02984.007	PD16-02984.008	PD16-02984.009	PD16-02984.010		
Sigla campione	RoW12	RoW12	RoW14	RoW14	RoW14		
Proveniente da	_010716_1-1,6	_010716_2,4-2,6	_010716_0-0,2	_010716_1-1,6	_010716_2,4-2,6		
Tipo campione	TERRENI	TERRENI	TERRENI	TERRENI	TERRENI		
Campionato da	Effettuato da ns. personale - Lorenzoni	Effettuato da ns. personale - Lorenzoni	Effettuato da ns. personale - Lorenzoni	Effettuato da ns. personale - Lorenzoni	Effettuato da ns. personale - Lorenzoni		
Campionato il	01/07/2016	01/07/2016	01/07/2016	01/07/2016	01/07/2016		
Parametro	U.M.	RL	Risultato	Risultato	Risultato	Risultato	Risultato

S.V.O.C. [Su camp. secco all'aria (frazione < 2 mm) dati espressi sulla totalità dei materiali secchi < 2 cm (105°C) comprensiva dello scheletro + EPA 3550C 2007+EPA 3620C 2014 + EPA 8270D 2007] (segue)

beta-BHC	mg/kg	0,01	<0,01	<0,01	<0,01	<0,01	<0,01
gamma-BHC (Lindano)	mg/kg	0,01	<0,01	<0,01	<0,01	<0,01	<0,01
Clordano	mg/kg	0,01	<0,01	<0,01	<0,01	<0,01	<0,01
DDD, DDT, DDE	mg/kg	0,01	<0,01	<0,01	<0,01	<0,01	<0,01
Dieldrin	mg/kg	0,01	<0,01	<0,01	<0,01	<0,01	<0,01
Endrin	mg/kg	0,01	<0,01	<0,01	<0,01	<0,01	<0,01

 Trans Adriatic Pipeline	TAP AG Doc. no.:	IPL00-C5577-100-Y-TRX-0001	Rev. No.:	0
 RSK SHELTER The Consulting to sustain your Business	Doc. Title:	Risultati dello studio di caratterizzazione dei suoli in ottemperanza alla prescrizione A.25 a) del D.M. 223/2014 nell'area del terminale di ricezione del gasdotto (PRT), strade di accesso (AR) e lungo la pista di lavoro (RoW)	Pag:	72 di 152



Rapporto di Prova

PD16-02984_0



RISULTATI

Campione n°	PD16-02984.011	PD16-02984.012	PD16-02984.013	PD16-02984.014	PD16-02984.015		
Sigla campione	RoW16	RoW16	RoW16	RoW16	RoW16		
Proveniente da	_300616_0-0,2	_300616_1-1,5	_300616_2,4-2,6	_010716_0-0,2	_010716_1-1,5		
Tipo campione	Microtunnel access	Microtunnel access	Microtunnel access	Microtunnel access	Microtunnel access		
Campionato da	Area, Municipality of Melendugno (LE)	Area, Municipality of Melendugno (LE)	Area, Municipality of Melendugno (LE)	Area, Municipality of Melendugno (LE)	Area, Municipality of Melendugno (LE)		
Campionato il	30/06/2016	30/06/2016	30/06/2016	01/07/2016	01/07/2016		
Parametro	U.M.	RL	Risultato	Risultato	Risultato	Risultato	Risultato

[Su campione secco all'aria + DM 13/09/1999 GU n° 248 21/10/1999 Met II.1]

Scheletro (2 mm)	g/kg	1	11 ±1	<1	102 ±10	168 ±17	103 ±10
------------------	------	---	-------	----	---------	---------	---------

[Su camp. secco all'aria (frazione <2 cm) + DM 13/09/1999 GU n° 248 21/10/1999 Met II.3]

Scheletro (2mm - 2cm)	g/kg	1	11 ±1	<1	102 ±10	168 ±17	103 ±10
-----------------------	------	---	-------	----	---------	---------	---------

[Su campione tal quale (frazione < 2 mm) + DM 13/09/1999 GU n° 248 21/10/1999 Met II.2]

Residuo a 105°C	%	0,1	92,4 ±5,5	94,3 ±5,7	90,6 ±5,4	96,2 ±5,7	88,4 ±5,3
-----------------	---	-----	-----------	-----------	-----------	-----------	-----------

[Su camp. secco all'aria (frazione < 2 mm) dati espressi sulla totalità dei materiali secchi < 2 cm (105°C) comprensiva dello scheletro + EPA 3060A 1996 + EPA 7196A 1992]

Cromo VI	mg/kg	1	<1	<1	<1	<1	<1
----------	-------	---	----	----	----	----	----

Metalli [Su camp. secco all'aria (frazione < 2 mm) dati espressi sulla totalità dei materiali secchi < 2 cm (105°C) comprensiva dello scheletro + EPA 3050B 1996 + EPA 6020B 2014]

Arsenico	mg/kg	1	9 ±2	8 ±1	1 ±1	1 ±1	<1
Cadmio	mg/kg	0,1	0,3 ±0,1	<0,1	0,2 ±0,1	<0,1	<0,1
Cobalto	mg/kg	0,1	8,6 ±3,5	6,7 ±3,2	0,9 ±0,8	1,0 ±2,0	0,4 ±0,4
Nichel	mg/kg	1	20 ±4	16 ±3	3 ±1	2 ±1	2 ±1
Cromo	mg/kg	1	69 ±10	35 ±7	16 ±4	11 ±3	11 ±3
Piombo	mg/kg	1	28 ±5	12 ±2	1 ±1	4 ±1	<1
Rame	mg/kg	1	30 ±10	9 ±7	2 ±2	4 ±3	<1
Zinco	mg/kg	5	35 ±5	25 ±5	<5	7 ±5	<5
Mercurio	mg/kg	0,1	<0,1	<0,1	<0,1	<0,1	<0,1
Berillio	mg/kg	0,1	1,9 ±0,8	1,8 ±0,8	0,2 ±0,1	0,3 ±0,2	<0,1
Vanadio	mg/kg	1	53 ±8	38 ±5	5 ±2	7 ±2	2 ±1
Tallio	mg/kg	0,1	0,6 ±0,1	0,4 ±0,1	<0,1	<0,1	<0,1

[Su camp. secco all'aria (frazione < 2 mm) dati espressi sulla totalità dei materiali secchi < 2 cm (105°C) comprensiva dello scheletro + EPA 3550C 2007 + EPA 3620C 2007 + EPA 8015C 2007]

Idrocarburi Pesanti C>12	mg/kg	5	14	5	<5	<5	<5
--------------------------	-------	---	----	---	----	----	----

[Su camp. secco all'aria (frazione < 2 mm) dati espressi sulla totalità dei materiali secchi < 2 cm (105°C) comprensiva dello scheletro + DM 06/09/1994 GU n° 288 10/12/1994 All 1B]



Amianto (SEM)	mg/kg	100	<100	<100	<100	<100	<100
---------------	-------	-----	------	------	------	------	------

S.V.O.C. [Su camp. secco all'aria (frazione < 2 mm) dati espressi sulla totalità dei materiali secchi < 2 cm (105°C) comprensiva dello scheletro + EPA 3550C 2007 + EPA 3620C 2014 + EPA 8270D 2007]

Alaclor	mg/kg	0,01	<0,01	<0,01	<0,01	<0,01	<0,01
Aldrin	mg/kg	0,01	<0,01	<0,01	<0,01	<0,01	<0,01
Atrazina	mg/kg	0,01	<0,01	<0,01	<0,01	<0,01	<0,01
alfa-BHC	mg/kg	0,01	<0,01	<0,01	<0,01	<0,01	<0,01

20160808

7 / 16

 Trans Adriatic Pipeline	TAP AG Doc. no.:	IPL00-C5577-100-Y-TRX-0001	Rev. No.:	0
 RSK SHELTER The Consulting to sustain your Business	Doc. Title:	Risultati dello studio di caratterizzazione dei suoli in ottemperanza alla prescrizione A.25 a) del D.M. 223/2014 nell'area del terminale di ricezione del gasdotto (PRT), strade di accesso (AR) e lungo la pista di lavoro (RoW)	Pag:	73 di 152



Rapporto di Prova

PD16-02984_0





LAB N° 0020

RISULTATI

Campione n°	PD16-02984.011	PD16-02984.012	PD16-02984.013	PD16-02984.014	PD16-02984.015
Sigla campione	RoW15	RoW15	RoW15	RoW15	RoW15
Proveniente da	_300616_0-0,2	_300616_1-1,5	_300616_2,4-2,6	_010716_0-0,2	_010716_1-1,5
Tipo campione	Microtunnel access	Microtunnel access	Microtunnel access	Microtunnel access	Microtunnel access
Campionato da	Area, Municipality of Melendugno (LE)	Area, Municipality of Melendugno (LE)	Area, Municipality of Melendugno (LE)	Area, Municipality of Melendugno (LE)	Area, Municipality of Melendugno (LE)
Campionato il	30/06/2016	30/06/2016	30/06/2016	01/07/2016	01/07/2016
Parametro	U.M.	RL	Risultato	Risultato	Risultato

S.V.O.C. [Su camp. secco all'aria (frazione < 2 mm) dati espressi sulla totalità dei materiali secchi < 2 cm (105°C) comprensiva dello scheletro + EPA 3550C 2007+EPA 3620C 2014 + EPA 8270D 2007] (segue)

beta-BHC	mg/kg	0,01	<0,01	<0,01	<0,01	<0,01	<0,01
gamma-BHC (Lindano)	mg/kg	0,01	<0,01	<0,01	<0,01	<0,01	<0,01
Clordano	mg/kg	0,01	<0,01	<0,01	<0,01	<0,01	<0,01
DDD, DDT, DDE	mg/kg	0,01	<0,01	<0,01	<0,01	<0,01	<0,01
Dieldrin	mg/kg	0,01	<0,01	<0,01	<0,01	<0,01	<0,01
Endrin	mg/kg	0,01	<0,01	<0,01	<0,01	<0,01	<0,01

 Trans Adriatic Pipeline	TAP AG Doc. no.:	IPL00-C5577-100-Y-TRX-0001	Rev. No.:	0
 RSK SHELTER The Consulting to sustain your Business	Doc. Title:	Risultati dello studio di caratterizzazione dei suoli in ottemperanza alla prescrizione A.25 a) del D.M. 223/2014 nell'area del terminale di ricezione del gasdotto (PRT), strade di accesso (AR) e lungo la pista di lavoro (RoW)	Pag:	74 di 152



Rapporto di Prova

PD16-02984_0



RISULTATI

Campione n°	PD16-02984.016	PD16-02984.017	PD16-02984.018	PD16-02984.019	PD16-02984.020		
Sigla campione	RoW16	RoW17	RoW17	RoW17	RoW18		
Proveniente da	Microtunnel access Area, Municipality of Melendugno (LE)	Microtunnel access Area, Municipality of Melendugno (LE)	Microtunnel access Area, Municipality of Melendugno (LE)	Microtunnel access Area, Municipality of Melendugno (LE)	Microtunnel access Area, Municipality of Melendugno (LE)		
Tipo campione	TERRENI	TERRENI	TERRENI	TERRENI	TERRENI		
Campionato da	Effettuato da ns. personale - Lorenzoni	Effettuato da ns. personale - Lorenzoni	Effettuato da ns. personale - Lorenzoni	Effettuato da ns. personale - Lorenzoni	Effettuato da ns. personale - Lorenzoni		
Campionato il	01/07/2016	01/07/2016	01/07/2016	01/07/2016	01/07/2016		
Parametro	U.M.	RL	Risultato	Risultato	Risultato	Risultato	Risultato

[Su campione secco all'aria + DM 13/09/1999 GU n° 248 21/10/1999 Met II.1]

Scheletro (2 mm)	g/kg	1	123 ±12	131 ±13	121 ±12	176 ±18	39 ±4
------------------	------	---	---------	---------	---------	---------	-------

[Su camp. secco all'aria (frazione <2 cm) + DM 13/09/1999 GU n° 248 21/10/1999 Met II.3]

Scheletro (2mm - 2cm)	g/kg	1	123 ±12	131 ±13	121 ±12	176 ±18	39 ±4
-----------------------	------	---	---------	---------	---------	---------	-------

[Su campione tal quale (frazione < 2 mm) + DM 13/09/1999 GU n° 248 21/10/1999 Met II.2]

Residuo a 105°C	%	0,1	92,0 ±5,5	94,0 ±5,6	88,2 ±5,3	86,4 ±5,1	97,4 ±5,8
-----------------	---	-----	-----------	-----------	-----------	-----------	-----------

[Su camp. secco all'aria (frazione < 2 mm) dati espressi sulla totalità dei materiali secchi < 2 cm (105°C) comprensiva dello scheletro + EPA 3060A 1996 + EPA 7196A 1992]

Cromo VI	mg/kg	1	<1	<1	<1	<1	<1
----------	-------	---	----	----	----	----	----

Metalli [Su camp. secco all'aria (frazione < 2 mm) dati espressi sulla totalità dei materiali secchi < 2 cm (105°C) comprensiva dello scheletro + EPA 3050B 1996 + EPA 6020B 2014]

Arsenico	mg/kg	1	<1	3 ±1	<1	<1	3 ±1
Cadmio	mg/kg	0,1	<0,1	0,2 ±0,1	0,1 ±0,1	0,1 ±0,1	0,1 ±0,1
Cobalto	mg/kg	0,1	0,6 ±0,5	2,8 ±2,3	0,6 ±0,5	0,4 ±0,4	2,4 ±2,3
Nichel	mg/kg	1	2 ±1	9 ±2	4 ±1	4 ±1	6 ±2
Cromo	mg/kg	1	9 ±3	19 ±5	9 ±3	8 ±3	23 ±5
Piombo	mg/kg	1	<1	7 ±1	<1	<1	7 ±1
Rame	mg/kg	1	<1	17 ±8	2 ±2	2 ±2	13 ±7
Zinco	mg/kg	5	<5	18 ±5	<5	<5	12 ±5
Mercurio	mg/kg	0,1	<0,1	<0,1	<0,1	<0,1	<0,1
Berillio	mg/kg	0,1	<0,1	0,8 ±0,6	<0,1	<0,1	0,7 ±0,5
Vanadio	mg/kg	1	2 ±1	17 ±3	6 ±2	5 ±2	18 ±3
Tallio	mg/kg	0,1	<0,1	0,2 ±0,1	<0,1	<0,1	0,2 ±0,1

[Su camp. secco all'aria (frazione < 2 mm) dati espressi sulla totalità dei materiali secchi < 2 cm (105°C) comprensiva dello scheletro + EPA 3550C 2007 + EPA 3620C 2007 + EPA 8015C 2007]

Idrocarburi Pesanti C>12	mg/kg	5	<5	<5	<5	<5	6
--------------------------	-------	---	----	----	----	----	---

[Su camp. secco all'aria (frazione < 2 mm) dati espressi sulla totalità dei materiali secchi < 2 cm (105°C) comprensiva dello scheletro + DM 06/09/1994 GU n° 288 10/12/1994 All 1B]



Amianto (SEM)	mg/kg	100	<100	<100	<100	<100	<100
---------------	-------	-----	------	------	------	------	------

S.V.O.C. [Su camp. secco all'aria (frazione < 2 mm) dati espressi sulla totalità dei materiali secchi < 2 cm (105°C) comprensiva dello scheletro + EPA 3550C 2007+EPA 3620C 2014 + EPA 8270D 2007]

Alaclor	mg/kg	0,01	<0,01	<0,01	<0,01	<0,01	<0,01
Aldrin	mg/kg	0,01	<0,01	<0,01	<0,01	<0,01	<0,01
Atrazina	mg/kg	0,01	<0,01	<0,01	<0,01	<0,01	<0,01
alfa-BHC	mg/kg	0,01	<0,01	<0,01	<0,01	<0,01	<0,01

20160808

9 / 16

 Trans Adriatic Pipeline	TAP AG Doc. no.:	IPL00-C5577-100-Y-TRX-0001	Rev. No.:	0
 RSK SHELTER The Consulting to sustain your Business	Doc. Title:	Risultati dello studio di caratterizzazione dei suoli in ottemperanza alla prescrizione A.25 a) del D.M. 223/2014 nell'area del terminale di ricezione del gasdotto (PRT), strade di accesso (AR) e lungo la pista di lavoro (RoW)	Pag:	75 di 152



Rapporto di Prova

PD16-02984_0





LAB N° 0020

RISULTATI

Campione n°	PD16-02984.016	PD16-02984.017	PD16-02984.018	PD16-02984.019	PD16-02984.020		
Sigla campione	RoW16	RoW17	RoW17	RoW17	RoW18		
Proveniente da	Microtunnel access Area, Municipality of Melendugno (LE)	Microtunnel access Area, Municipality of Melendugno (LE)	Microtunnel access Area, Municipality of Melendugno (LE)	Microtunnel access Area, Municipality of Melendugno (LE)	Microtunnel access Area, Municipality of Melendugno (LE)		
Tipo campione	TERRENI	TERRENI	TERRENI	TERRENI	TERRENI		
Campionato da	Effettuato da ns. personale - Lorenzoni	Effettuato da ns. personale - Lorenzoni	Effettuato da ns. personale - Lorenzoni	Effettuato da ns. personale - Lorenzoni	Effettuato da ns. personale - Lorenzoni		
Campionato il	01/07/2016	01/07/2016	01/07/2016	01/07/2016	01/07/2016		
Parametro	U.M.	RL	Risultato	Risultato	Risultato	Risultato	Risultato

S.V.O.C. [Su camp. secco all'aria (frazione < 2 mm) dati espressi sulla totalità dei materiali secchi < 2 cm (105°C) comprensiva dello scheletro + EPA 3550C 2007+EPA 3620C 2014 + EPA 8270D 2007] (segue)

beta-BHC	mg/kg	0,01	<0,01	<0,01	<0,01	<0,01	<0,01
gamma-BHC (Lindano)	mg/kg	0,01	<0,01	<0,01	<0,01	<0,01	<0,01
Clordano	mg/kg	0,01	<0,01	<0,01	<0,01	<0,01	<0,01
DDD, DDT, DDE	mg/kg	0,01	<0,01	<0,01	<0,01	<0,01	<0,01
Dieldrin	mg/kg	0,01	<0,01	<0,01	<0,01	<0,01	<0,01
Endrin	mg/kg	0,01	<0,01	<0,01	<0,01	<0,01	<0,01

 Trans Adriatic Pipeline	TAP AG Doc. no.:	IPL00-C5577-100-Y-TRX-0001	Rev. No.:	0
	Doc. Title:	Risultati dello studio di caratterizzazione dei suoli in ottemperanza alla prescrizione A.25 a) del D.M. 223/2014 nell'area del terminale di ricezione del gasdotto (PRT), strade di accesso (AR) e lungo la pista di lavoro (RoW)	Pag:	76 di 152



Rapporto di Prova

PD16-02984_0



RISULTATI

Campione n°	PD16-02984.021	PD16-02984.022	PD16-02984.023	PD16-02984.024	PD16-02984.025		
Sigla campione	RoW18	RoW18	RoW19	RoW19	RoW19		
Proveniente da	_010716_1-1,6	_010716_2,4-2,6	_010716_0-0,2	_010716_1-1,6	_010716_2,4-2,6		
Tipo campione	Microtunnel access	Microtunnel access	Microtunnel access	Microtunnel access	Microtunnel access		
Campionato da	Area, Municipality of Melendugno (LE)	Area, Municipality of Melendugno (LE)	Area, Municipality of Melendugno (LE)	Area, Municipality of Melendugno (LE)	Area, Municipality of Melendugno (LE)		
Campionato il	01/07/2016	01/07/2016	01/07/2016	01/07/2016	01/07/2016		
Parametro	U.M.	RL	Risultato	Risultato	Risultato	Risultato	Risultato

[Su campione secco all'aria + DM 13/09/1999 GU n° 248 21/10/1999 Met II.1]

Scheletro (2 mm)	g/kg	1	108 ±11	139 ±14	161 ±16	134 ±13	264 ±26
------------------	------	---	---------	---------	---------	---------	---------

[Su camp. secco all'aria (frazione <2 cm) + DM 13/09/1999 GU n° 248 21/10/1999 Met II.3]

Scheletro (2mm - 2cm)	g/kg	1	108 ±11	139 ±14	161 ±16	134 ±13	264 ±26
-----------------------	------	---	---------	---------	---------	---------	---------

[Su campione tal quale (frazione < 2 mm) + DM 13/09/1999 GU n° 248 21/10/1999 Met II.2]

Residuo a 105°C	%	0,1	94,3 ±5,7	93,1 ±5,6	97,1 ±5,8	94,5 ±5,7	94,2 ±5,7
-----------------	---	-----	-----------	-----------	-----------	-----------	-----------

[Su camp. secco all'aria (frazione < 2 mm) dati espressi sulla totalità dei materiali secchi < 2 cm (105°C) comprensiva dello scheletro + EPA 3060A 1996 + EPA 7196A 1992]

Cromo VI	mg/kg	1	<1	<1	<1	<1	<1
----------	-------	---	----	----	----	----	----

Metalli [Su camp. secco all'aria (frazione < 2 mm) dati espressi sulla totalità dei materiali secchi < 2 cm (105°C) comprensiva dello scheletro + EPA 3050B 1996 + EPA 6020B 2014]

Arsenico	mg/kg	1	<1	<1	3 ±1	<1	<1
Cadmio	mg/kg	0,1	<0,1	<0,1	0,1 ±0,1	0,1 ±0,1	<0,1
Cobalto	mg/kg	0,1	0,3 ±0,3	0,3 ±0,3	2,9 ±2,4	0,8 ±0,7	0,6 ±0,6
Nichel	mg/kg	1	2 ±1	2 ±1	10 ±2	6 ±1	4 ±1
Cromo	mg/kg	1	9 ±3	11 ±3	17 ±4	9 ±3	6 ±3
Piombo	mg/kg	1	<1	<1	6 ±1	<1	<1
Rame	mg/kg	1	1 ±1	1 ±1	9 ±7	2 ±2	2 ±2
Zinco	mg/kg	5	<5	<5	13 ±5	<5	<5
Mercurio	mg/kg	0,1	<0,1	<0,1	<0,1	<0,1	<0,1
Berillio	mg/kg	0,1	<0,1	<0,1	0,7 ±0,6	<0,1	<0,1
Vanadio	mg/kg	1	3 ±1	4 ±1	14 ±3	3 ±1	2 ±1
Tallio	mg/kg	0,1	<0,1	<0,1	0,1 ±0,1	<0,1	<0,1

[Su camp. secco all'aria (frazione < 2 mm) dati espressi sulla totalità dei materiali secchi < 2 cm (105°C) comprensiva dello scheletro + EPA 3550C 2007 + EPA 3620C 2007 + EPA 8015C 2007]

Idrocarburi Pesanti C>12	mg/kg	5	<5	<5	<5	<5	<5
--------------------------	-------	---	----	----	----	----	----

[Su camp. secco all'aria (frazione < 2 mm) dati espressi sulla totalità dei materiali secchi < 2 cm (105°C) comprensiva dello scheletro + DM 06/09/1994 GU n° 288 10/12/1994 All 1B]



Amianto (SEM)	mg/kg	100	<100	<100	<100	<100	<100
---------------	-------	-----	------	------	------	------	------

S.V.O.C. [Su camp. secco all'aria (frazione < 2 mm) dati espressi sulla totalità dei materiali secchi < 2 cm (105°C) comprensiva dello scheletro + EPA 3550C 2007 + EPA 3620C 2014 + EPA 8270D 2007]

Alaclor	mg/kg	0,01	<0,01	<0,01	<0,01	<0,01	<0,01
Aldrin	mg/kg	0,01	<0,01	<0,01	<0,01	<0,01	<0,01
Atrazina	mg/kg	0,01	<0,01	<0,01	<0,01	<0,01	<0,01
alfa-BHC	mg/kg	0,01	<0,01	<0,01	<0,01	<0,01	<0,01

20160808

11 / 16

 Trans Adriatic Pipeline	TAP AG Doc. no.:	IPL00-C5577-100-Y-TRX-0001	Rev. No.:	0
 RSK SHELTER The Consulting to sustain your Business	Doc. Title:	Risultati dello studio di caratterizzazione dei suoli in ottemperanza alla prescrizione A.25 a) del D.M. 223/2014 nell'area del terminale di ricezione del gasdotto (PRT), strade di accesso (AR) e lungo la pista di lavoro (RoW)	Pag:	77 di 152



Rapporto di Prova

PD16-02984_0





LAB N° 0020

RISULTATI

Campione n°	PD16-02984.021	PD16-02984.022	PD16-02984.023	PD16-02984.024	PD16-02984.025		
Sigla campione	RoW18	RoW18	RoW19	RoW19	RoW19		
Proveniente da	_010716_1-1,6	_010716_2,4-2,6	_010716_0-0,2	_010716_1-1,6	_010716_2,4-2,6		
Tipo campione	TERRENI	TERRENI	TERRENI	TERRENI	TERRENI		
Campionato da	Effettuato da ns. personale - Lorenzoni	Effettuato da ns. personale - Lorenzoni	Effettuato da ns. personale - Lorenzoni	Effettuato da ns. personale - Lorenzoni	Effettuato da ns. personale - Lorenzoni		
Campionato il	01/07/2016	01/07/2016	01/07/2016	01/07/2016	01/07/2016		
Parametro	U.M.	RL	Risultato	Risultato	Risultato	Risultato	Risultato

S.V.O.C. [Su camp. secco all'aria (frazione < 2 mm) dati espressi sulla totalità dei materiali secchi < 2 cm (105°C) comprensiva dello scheletro + EPA 3550C 2007+EPA 3620C 2014 + EPA 8270D 2007] (segue)

beta-BHC	mg/kg	0,01	<0,01	<0,01	<0,01	<0,01	<0,01
gamma-BHC (Lindano)	mg/kg	0,01	<0,01	<0,01	<0,01	<0,01	<0,01
Clordano	mg/kg	0,01	<0,01	<0,01	<0,01	<0,01	<0,01
DDD, DDT, DDE	mg/kg	0,01	<0,01	<0,01	<0,01	<0,01	<0,01
Dieldrin	mg/kg	0,01	<0,01	<0,01	<0,01	<0,01	<0,01
Endrin	mg/kg	0,01	<0,01	<0,01	<0,01	<0,01	<0,01

 Trans Adriatic Pipeline	TAP AG Doc. no.:	IPL00-C5577-100-Y-TRX-0001	Rev. No.:	0
 RSK SHELTER The Consulting to sustain your Business	Doc. Title:	Risultati dello studio di caratterizzazione dei suoli in ottemperanza alla prescrizione A.25 a) del D.M. 223/2014 nell'area del terminale di ricezione del gasdotto (PRT), strade di accesso (AR) e lungo la pista di lavoro (RoW)	Pag:	78 di 152



Rapporto di Prova

PD16-02984_0



RISULTATI

Campione n°	PD16-02984.026	PD16-02984.027	PD16-02984.028	PD16-02984.029	PD16-02984.030		
Sigla campione	RoW20	RoW20	RoW20	RoW21	RoW21		
Proveniente da	_300616_0-0,2	_300616_1-1,5	_300616_2,4-2,6	_010716_0-0,2	_010716_1-1,5		
Tipo campione	Microtunnel access	Microtunnel access	Microtunnel access	Microtunnel access	Microtunnel access		
Campionato da	Area, Municipality of Melendugno (LE)	Area, Municipality of Melendugno (LE)	Area, Municipality of Melendugno (LE)	Area, Municipality of Melendugno (LE)	Area, Municipality of Melendugno (LE)		
Campionato il	Effettuato da ns. personale - Lorenzoni	Effettuato da ns. personale - Lorenzoni	Effettuato da ns. personale - Lorenzoni	Effettuato da ns. personale - Lorenzoni	Effettuato da ns. personale - Lorenzoni		
Parametro	U.M.	RL	Risultato	Risultato	Risultato	Risultato	Risultato

[Su campione secco all'aria + DM 13/09/1999 GU n° 248 21/10/1999 Met II.1]

Scheletro (2 mm)	g/kg	1	47 ±5	93 ±9	234 ±23	178 ±18	4 ±1
------------------	------	---	-------	-------	---------	---------	------

[Su camp. secco all'aria (frazione <2 cm) + DM 13/09/1999 GU n° 248 21/10/1999 Met II.3]

Scheletro (2mm - 2cm)	g/kg	1	47 ±5	93 ±9	234 ±23	178 ±18	4 ±1
-----------------------	------	---	-------	-------	---------	---------	------

[Su campione tal quale (frazione < 2 mm) + DM 13/09/1999 GU n° 248 21/10/1999 Met II.2]

Residuo a 105°C	%	0,1	96,5 ±5,8	93,3 ±5,6	92,7 ±5,6	96,4 ±5,8	89,4 ±5,4
-----------------	---	-----	-----------	-----------	-----------	-----------	-----------

[Su camp. secco all'aria (frazione < 2 mm) dati espressi sulla totalità dei materiali secchi < 2 cm (105°C) comprensiva dello scheletro + EPA 3060A 1996 + EPA 7196A 1992]

Cromo VI	mg/kg	1	<1	<1	<1	<1	<1
----------	-------	---	----	----	----	----	----

Metalli [Su camp. secco all'aria (frazione < 2 mm) dati espressi sulla totalità dei materiali secchi < 2 cm (105°C) comprensiva dello scheletro + EPA 3050B 1996 + EPA 6020B 2014]

Arsenico	mg/kg	1	4 ±1	<1	<1	2 ±1	7 ±1
Cadmio	mg/kg	0,1	0,2 ±0,1	0,2 ±0,1	<0,1	0,2 ±0,1	0,2 ±0,1
Cobalto	mg/kg	0,1	4,3 ±2,7	1,3 ±2,0	0,7 ±0,6	2,1 ±2,2	9,4 ±3,7
Nichel	mg/kg	1	15 ±3	9 ±2	6 ±1	9 ±2	30 ±6
Cromo	mg/kg	1	20 ±5	7 ±3	6 ±3	12 ±4	36 ±7
Piombo	mg/kg	1	13 ±2	<1	<1	4 ±1	15 ±2
Rame	mg/kg	1	8 ±7	3 ±2	2 ±2	6 ±5	16 ±8
Zinco	mg/kg	5	19 ±5	<5	<5	9 ±5	28 ±5
Mercurio	mg/kg	0,1	<0,1	<0,1	<0,1	<0,1	<0,1
Berillio	mg/kg	0,1	0,8 ±0,6	0,1 ±0,1	<0,1	0,2 ±0,1	1,6 ±0,8
Vanadio	mg/kg	1	19 ±4	3 ±1	2 ±1	7 ±2	32 ±5
Tallio	mg/kg	0,1	0,2 ±0,1	<0,1	<0,1	<0,1	0,4 ±0,1

[Su camp. secco all'aria (frazione < 2 mm) dati espressi sulla totalità dei materiali secchi < 2 cm (105°C) comprensiva dello scheletro + EPA 3550C 2007 + EPA 3620C 2007 + EPA 8015C 2007]

Idrocarburi Pesanti C>12	mg/kg	5	5	<5	<5	<5	<5
--------------------------	-------	---	---	----	----	----	----

[Su camp. secco all'aria (frazione < 2 mm) dati espressi sulla totalità dei materiali secchi < 2 cm (105°C) comprensiva dello scheletro + DM 06/09/1994 GU n° 288 10/12/1994 All 1B]



Amianto (SEM)	mg/kg	100	<100	<100	<100	<100	<100
---------------	-------	-----	------	------	------	------	------

S.V.O.C. [Su camp. secco all'aria (frazione < 2 mm) dati espressi sulla totalità dei materiali secchi < 2 cm (105°C) comprensiva dello scheletro + EPA 3550C 2007+EPA 3620C 2014 + EPA 8270D 2007]

Alaclor	mg/kg	0,01	<0,01	<0,01	<0,01	<0,01	<0,01
Aldrin	mg/kg	0,01	<0,01	<0,01	<0,01	<0,01	<0,01
Atrazina	mg/kg	0,01	<0,01	<0,01	<0,01	<0,01	<0,01
alfa-BHC	mg/kg	0,01	<0,01	<0,01	<0,01	<0,01	<0,01

20160808

13 / 16

 Trans Adriatic Pipeline	TAP AG Doc. no.:	IPL00-C5577-100-Y-TRX-0001	Rev. No.:	0
 RSK SHELTER The Consulting to sustain your Business	Doc. Title:	Risultati dello studio di caratterizzazione dei suoli in ottemperanza alla prescrizione A.25 a) del D.M. 223/2014 nell'area del terminale di ricezione del gasdotto (PRT), strade di accesso (AR) e lungo la pista di lavoro (RoW)	Pag:	79 di 152



Rapporto di Prova

PD16-02984_0





LAB N° 0020

RISULTATI

Campione n°	PD16-02984.026	PD16-02984.027	PD16-02984.028	PD16-02984.029	PD16-02984.030		
Sigla campione	RoW20	RoW20	RoW20	RoW21	RoW21		
Proveniente da	_300616_0-0,2	_300616_1-1,5	_300616_2,4-2,6	_010716_0-0,2	_010716_1-1,5		
Tipo campione	TERRENI	TERRENI	TERRENI	TERRENI	TERRENI		
Campionato da	Effettuato da ns. personale - Lorenzoni	Effettuato da ns. personale - Lorenzoni	Effettuato da ns. personale - Lorenzoni	Effettuato da ns. personale - Lorenzoni	Effettuato da ns. personale - Lorenzoni		
Campionato il	30/06/2016	30/06/2016	30/06/2016	01/07/2016	01/07/2016		
Parametro	U.M.	RL	Risultato	Risultato	Risultato	Risultato	Risultato

S.V.O.C. [Su camp. secco all'aria (frazione < 2 mm) dati espressi sulla totalità dei materiali secchi < 2 cm (105°C) comprensiva dello scheletro + EPA 3550C 2007+EPA 3620C 2014 + EPA 8270D 2007] (segue)

beta-BHC	mg/kg	0,01	<0,01	<0,01	<0,01	<0,01	<0,01
gamma-BHC (Lindano)	mg/kg	0,01	<0,01	<0,01	<0,01	<0,01	<0,01
Clordano	mg/kg	0,01	<0,01	<0,01	<0,01	<0,01	<0,01
DDD, DDT, DDE	mg/kg	0,01	<0,01	<0,01	<0,01	<0,01	<0,01
Dieldrin	mg/kg	0,01	<0,01	<0,01	<0,01	<0,01	<0,01
Endrin	mg/kg	0,01	<0,01	<0,01	<0,01	<0,01	<0,01

 Trans Adriatic Pipeline	TAP AG Doc. no.:	IPL00-C5577-100-Y-TRX-0001	Rev. No.:	0
 RSK SHELTER The Consulting to sustain your Business	Doc. Title:	Risultati dello studio di caratterizzazione dei suoli in ottemperanza alla prescrizione A.25 a) del D.M. 223/2014 nell'area del terminale di ricezione del gasdotto (PRT), strade di accesso (AR) e lungo la pista di lavoro (RoW)	Pag:	80 di 152





Rapporto di Prova

PD16-02984_0



LIMITI DI RIFERIMENTO

Matrice	Descrizione limiti					
TERRENI	L3: I limiti si riferiscono alle C.S.C. della colonna A della Tabella 1 dell'Al. 5 al titolo V della parte IV del D.Lgs 152/06. L4: I limiti si riferiscono alle C.S.C. della colonna B della Tabella 1 dell'Al. 5 al titolo V della parte IV del D.Lgs 152/06.					
Parametro	U.M.	L1	L2	L3	L4	
[EPA 3060A 1996 + EPA 7196A 1992]						
Cromo VI	mg/kg	-	-	2	15	
Cromo esavalente (Cr VI) [ISO 15192: 2010]						
Cromo esavalente (Cr VI)	mg/kg	-	-	2	15	
Metalli [EPA 3050B 1996 + EPA 6020B 2014]						
Arsenico	mg/kg	-	-	20	60	
Cadmio	mg/kg	-	-	2	15	
Cobalto	mg/kg	-	-	20	250	
Nichel	mg/kg	-	-	120	500	
Cromo	mg/kg	-	-	150	800	
Piombo	mg/kg	-	-	100	1000	
Rame	mg/kg	-	-	120	600	
Zinco	mg/kg	-	-	150	1500	
Mercurio	mg/kg	-	-	1	5	
Berillio	mg/kg	-	-	2	10	
Vanadio	mg/kg	-	-	90	250	
Tallio	mg/kg	-	-	1	10	
[EPA 3550C 2007 + EPA 3620C 2007 + EPA 8015C 2007]						
Idrocarburi Pesanti C>12	mg/kg	-	-	60	750	
[DM 06/09/1994 GU n° 288 10/12/1994 All 1B]						
Amianto (SEM)	mg/kg	-	-	1000	1000	
S.V.O.C. [EPA 3550C 2007+EPA 3620C 2014 + EPA 8270D 2007]						
Alaclor	mg/kg	-	-	0,01	1	
Aldrin	mg/kg	-	-	0,01	0,1	
Atrazina	mg/kg	-	-	0,01	1	
alfa-BHC	mg/kg	-	-	0,01	0,5	
beta-BHC	mg/kg	-	-	0,01	0,5	
gamma-BHC (Lindano)	mg/kg	-	-	0,01	0,5	
Clordano	mg/kg	-	-	0,01	0,1	
DDD, DDT, DDE	mg/kg	-	-	0,01	0,1	
Dieldrin	mg/kg	-	-	0,01	0,1	
Endrin	mg/kg	-	-	0,01	2	

 Trans Adriatic Pipeline	TAP AG Doc. no.:	IPL00-C5577-100-Y-TRX-0001	Rev. No.:	0
 RSK SHELTER The Consulting to sustain your Business	Doc. Title:	Risultati dello studio di caratterizzazione dei suoli in ottemperanza alla prescrizione A.25 a) del D.M. 223/2014 nell'area del terminale di ricezione del gasdotto (PRT), strade di accesso (AR) e lungo la pista di lavoro (RoW)	Pag:	81 di 152



Rapporto di Prova

PD16-02984_0



LEGENDA

NOTE

A	Eseguito presso altro laboratorio SGS.	IS	Campione insufficiente per l'analisi.
AA	Eseguito presso laboratorio esterno.	LNR	Campione elencato ma non ricevuto.
RL	Limite di Rapportaggio	NA	Campione non analizzato per questo parametro
+	Limite di rapportaggio innalzato	TBA	Parametro non ancora analizzato
-	Limite di rapportaggio diminuito		

NOTE RELATIVE ALL'ACCREDITAMENTO

- * Prova non accreditata ACCREDIA.

Il presente Rapporto è emesso dalla Società in accordo con le Condizioni Generali SGS per i servizi di ispezione e controllo (copia disponibile su richiesta). Il rilascio di questo Rapporto non esonera le parti negoziali dall'esercitare i diritti e dall'adempire alle obbligazioni derivanti dal negozio tra loro stipulato. Ogni patto contrario non è alla Società opponibile. La responsabilità della Società in base a questo Rapporto è limitata al caso di provata colpa grave ed in ogni caso ad un ammontare non superiore a dieci volte i diritti e le commissioni dovute. Eccezioni accordi particolari, gli eventuali campioni, se presi, non saranno trattenuti dalla Società per più di un mese. I risultati contenuti nel seguente rapporto si riferiscono esclusivamente al campione provato.



Il presente Rapporto o copia dello stesso verrà conservato dalla Società per un periodo pari a 10 anni.

Il confronto dei risultati con i rispettivi limiti, quando presente, non tiene conto dell'incertezza di misura stimata. Eventuali risultati fuori limite sono segnalati in rosso.

Il recupero ove previsto, è da intendersi compreso all'interno dei limiti di accettabilità specifici.

Se non diversamente indicato il risultato è da intendersi non corretto per il recupero ottenuto.

Il presente rapporto può essere riprodotto solamente per intero.

 Trans Adriatic Pipeline	TAP AG Doc. no.:	IPL00-C5577-100-Y-TRX-0001	Rev. No.:	0
 RSK SHELTER The Consulting to sustain your Business	Doc. Title:	Risultati dello studio di caratterizzazione dei suoli in ottemperanza alla prescrizione A.25 a) del D.M. 223/2014 nell'area del terminale di ricezione del gasdotto (PRT), strade di accesso (AR) e lungo la pista di lavoro (RoW)	Pag:	82 di 152



Rapporto di Prova

PD16-02985_0



LAB N° 0080

Prima pagina

CLIENTE		LABORATORIO	
Cliente	SHELTER SRL	Head of Laboratory	Cristiano Toffoletti
Indirizzo	Viale Gran Sasso n. 13 MILANO 20131	Laboratorio	SGS Italia S.p.A.
Contatto		Indirizzo	Via Campodoro, 25 Villafranca Padovana (PD) 35010
Telefono		Telefono	+39 049 9050013
Fax		Fax	+39 049 9050065
Email		Email	sgs.eco@sgs.com
Progetto	Default Project	Accettazione n°	PD16-02985
Ordine n°	1153/2015/C/1/PD/Rev.4	Pervenuto il	04/07/2016
Matrice	TERRENI(32)	Data inizio prove di lab.	05/07/2016
		Data fine prove lab.	01/08/2016
		Rapporto di Prova n°	PD16-02985_0
		Data emissione	08/08/2016

COMMENTI

Incertezza estesa di misura stimata al 95% di livello di confidenza e fattore di copertura k=2

Documento con firma digitale avanzata ai sensi della normativa vigente. Firmato digitalmente da Dr. Cristiano Toffoletti Ordine dei chimici della Provincia di Venezia/94004270271

RIFERIMENTI

Mattia Favaro
Project Agent



Cristiano Toffoletti
Head Of Laboratory

SGS Italia S.p.A. | Via Campodoro, 25 35010 Villafranca Padovana (PD) Italy

t +39 049 9050013 f +39 049 9050065 www.sgs.com

Member del Gruppo SGS (Società Générale de Surveillance) - www.sgs.com
Sede legale C/O Caldera business park, via Caldera 21, Ed. B, 4 piano ala 3, 20153 Milano, Italy - Capitale sociale Euro 2.500.000 i.v. C.F./N. iscr. Reg. Imprese di Milano 0412980379 - P. IVA n. 11370520154 - Cod. Mec. n. MI223913ff

1 / 18

 Trans Adriatic Pipeline	TAP AG Doc. no.:	IPL00-C5577-100-Y-TRX-0001	Rev. No.:	0
	Doc. Title:	Risultati dello studio di caratterizzazione dei suoli in ottemperanza alla prescrizione A.25 a) del D.M. 223/2014 nell'area del terminale di ricezione del gasdotto (PRT), strade di accesso (AR) e lungo la pista di lavoro (RoW)	Pag:	83 di 152





Rapporto di Prova

PD16-02985_0



INDICE

Prima Pagina.....	1
Indice.....	2
Risultati.....	3-16
Limiti Di Riferimento.....	17
Legenda.....	18

 Trans Adriatic Pipeline	TAP AG Doc. no.:	IPL00-C5577-100-Y-TRX-0001	Rev. No.:	0
 RSK SHELTER The Consulting to sustain your Business	Doc. Title:	Risultati dello studio di caratterizzazione dei suoli in ottemperanza alla prescrizione A.25 a) del D.M. 223/2014 nell'area del terminale di ricezione del gasdotto (PRT), strade di accesso (AR) e lungo la pista di lavoro (RoW)	Pag:	84 di 152



Rapporto di Prova

PD16-02985_0



LAB N° 0020

RISULTATI

Campione n°	PD16-02985.001	PD16-02985.002	PD16-02985.003	PD16-02985.004	PD16-02985.005		
Sigla campione	RoW21	RoW22	RoW22	RoW22	RoW23		
Proveniente da	Microtunnel access Area, Municipality of Melendugno (LE)	Microtunnel access Area, Municipality of Melendugno (LE)	Microtunnel access Area, Municipality of Melendugno (LE)	Microtunnel access Area, Municipality of Melendugno (LE)	Microtunnel access Area, Municipality of Melendugno (LE)		
Tipo campione	TERRENI	TERRENI	TERRENI	TERRENI	TERRENI		
Campionato da	Effettuato da ns. personale - Lorenzoni	Effettuato da ns. personale - Lorenzoni	Effettuato da ns. personale - Lorenzoni	Effettuato da ns. personale - Lorenzoni	Effettuato da ns. personale - Lorenzoni		
Campionato il	01/07/2016	30/06/2016	30/06/2016	30/06/2016	29/06/2016		
Parametro	U.M.	RL	Risultato	Risultato	Risultato	Risultato	Risultato

[Su campione secco all'aria + DM 13/09/1999 GU n° 248 21/10/1999 Met II.1]

Scheletro (2 mm)	g/kg	1	<1	384 ±38	285 ±29	330 ±33	36 ±4
------------------	------	---	----	---------	---------	---------	-------

[Su camp. secco all'aria (frazione <2 cm) + DM 13/09/1999 GU n° 248 21/10/1999 Met II.3]

Scheletro (2mm - 2cm)	g/kg	1	<1	384 ±38	285 ±29	330 ±33	36 ±4
-----------------------	------	---	----	---------	---------	---------	-------

[Su campione tal quale (frazione < 2 mm) + DM 13/09/1999 GU n° 248 21/10/1999 Met II.2]

Residuo a 105°C	%	0,1	88,4 ±5,3	96,8 ±5,8	94,2 ±5,7	93,4 ±5,6	89,9 ±5,4
-----------------	---	-----	-----------	-----------	-----------	-----------	-----------

Cromo esavalente (come Cr) [Su camp. secco all'aria (frazione < 2 mm) dati espressi sulla totalità dei materiali secchi < 2 cm

(105°C) comprensiva dello scheletro + EPA 3060A 1996 + EPA 7196A 1992]

Cromo VI	mg/kg	1	<1	<1	<1	<1	<1
----------	-------	---	----	----	----	----	----

Metalli [Su camp. secco all'aria (frazione < 2 mm) dati espressi sulla totalità dei materiali secchi < 2 cm (105°C) comprensiva

dello scheletro + EPA 3050B 1996 + EPA 6020B 2014]

Arsenico	mg/kg	1	8 ±1	1 ±1	<1	<1	11 ±2
Cadmio	mg/kg	0,1	0,1 ±0,1	<0,1	<0,1	<0,1	0,3 ±0,1
Cobalto	mg/kg	0,1	7,2 ±3,3	0,9 ±0,8	0,3 ±0,3	0,2 ±0,2	16 ±4,9
Nichel	mg/kg	1	26 ±6	2 ±1	1 ±1	1 ±1	64 ±10
Cromo	mg/kg	1	36 ±7	4 ±2	2 ±2	2 ±2	47 ±9
Piombo	mg/kg	1	12 ±2	3 ±1	<1	<1	26 ±4
Rame	mg/kg	1	9 ±7	2 ±2	<1	<1	26 ±9
Zinco	mg/kg	5	33 ±5	<5	<5	<5	49 ±7
Mercurio	mg/kg	0,1	<0,1	<0,1	<0,1	<0,1	<0,1
Berillio	mg/kg	0,1	1,3 ±0,7	0,2 ±0,1	<0,1	<0,1	2,0 ±0,8
Vanadio	mg/kg	1	37 ±6	5 ±2	2 ±1	2 ±1	60 ±8
Tallio	mg/kg	0,1	0,4 ±0,1	<0,1	<0,1	<0,1	0,7 ±0,2

[Su camp. secco all'aria (frazione < 2 mm) dati espressi sulla totalità dei materiali secchi < 2 cm (105°C) comprensiva dello

scheletro + EPA 3550C 2007 + EPA 3620C 2007 + EPA 8015C 2007]

Idrocarburi Pesanti C>12	mg/kg	5	10	5	<5	<5	18
--------------------------	-------	---	----	---	----	----	----

[Su camp. secco all'aria (frazione < 2 mm) dati espressi sulla totalità dei materiali secchi < 2 cm (105°C) comprensiva dello

scheletro + DM 06/09/1994 GU n° 288 10/12/1994 All 1B]

Amianto (SEM)	mg/kg	100	<100	<100	<100	<100	<100
---------------	-------	-----	------	------	------	------	------



S.V.O.C. [Su camp. secco all'aria (frazione < 2 mm) dati espressi sulla totalità dei materiali secchi < 2 cm (105°C) comprensiva

dello scheletro + EPA 3550C 2007+EPA 3620C 2014 + EPA 8270D 2007]

Alaclor	mg/kg	0,01	<0,01	<0,01	<0,01	<0,01	<0,01
Aldrin	mg/kg	0,01	<0,01	<0,01	<0,01	<0,01	<0,01
Atrazina	mg/kg	0,01	<0,01	<0,01	<0,01	<0,01	<0,01
alfa-BHC	mg/kg	0,01	<0,01	<0,01	<0,01	<0,01	<0,01

20160808

3 / 18

 Trans Adriatic Pipeline	TAP AG Doc. no.:	IPL00-C5577-100-Y-TRX-0001	Rev. No.:	0
 RSK SHELTER The Consulting to sustain your Business	Doc. Title:	Risultati dello studio di caratterizzazione dei suoli in ottemperanza alla prescrizione A.25 a) del D.M. 223/2014 nell'area del terminale di ricezione del gasdotto (PRT), strade di accesso (AR) e lungo la pista di lavoro (RoW)	Pag:	85 di 152



Rapporto di Prova

PD16-02985_0





LAB N° 0020

RISULTATI

Campione n°	PD16-02985.001	PD16-02985.002	PD16-02985.003	PD16-02985.004	PD16-02985.005		
Sigla campione	RoW21	RoW22	RoW22	RoW22	RoW23		
Proveniente da	Microtunnel access Area, Municipality of Melendugno (LE)	Microtunnel access Area, Municipality of Melendugno (LE)	Microtunnel access Area, Municipality of Melendugno (LE)	Microtunnel access Area, Municipality of Melendugno (LE)	Microtunnel access Area, Municipality of Melendugno (LE)		
Tipo campione	TERRENI	TERRENI	TERRENI	TERRENI	TERRENI		
Campionato da	Effettuato da ns. personale - Lorenzoni	Effettuato da ns. personale - Lorenzoni	Effettuato da ns. personale - Lorenzoni	Effettuato da ns. personale - Lorenzoni	Effettuato da ns. personale - Lorenzoni		
Campionato il	01/07/2016	30/06/2016	30/06/2016	30/06/2016	29/06/2016		
Parametro	U.M.	RL	Risultato	Risultato	Risultato	Risultato	Risultato

S.V.O.C. [Su camp. secco all'aria (frazione < 2 mm) dati espressi sulla totalità dei materiali secchi < 2 cm (105°C) comprensiva dello scheletro + EPA 3550C 2007+EPA 3620C 2014 + EPA 8270D 2007] (segue)

beta-BHC	mg/kg	0,01	<0,01	<0,01	<0,01	<0,01	<0,01
gamma-BHC (Lindano)	mg/kg	0,01	<0,01	<0,01	<0,01	<0,01	<0,01
Clordano	mg/kg	0,01	<0,01	<0,01	<0,01	<0,01	<0,01
DDD, DDT, DDE	mg/kg	0,01	<0,01	<0,01	<0,01	<0,01	<0,01
Dieldrin	mg/kg	0,01	<0,01	<0,01	<0,01	<0,01	<0,01
Endrin	mg/kg	0,01	<0,01	<0,01	<0,01	<0,01	<0,01

 Trans Adriatic Pipeline	TAP AG Doc. no.:	IPL00-C5577-100-Y-TRX-0001	Rev. No.:	0
 RSK SHELTER The Consulting to sustain your Business	Doc. Title:	Risultati dello studio di caratterizzazione dei suoli in ottemperanza alla prescrizione A.25 a) del D.M. 223/2014 nell'area del terminale di ricezione del gasdotto (PRT), strade di accesso (AR) e lungo la pista di lavoro (RoW)	Pag:	86 di 152



Rapporto di Prova

PD16-02985_0



RISULTATI

Campione n°	PD16-02985.006	PD16-02985.007	PD16-02985.008	PD16-02985.009	PD16-02985.010		
Sigla campione	RoW23	RoW23	RoW24	RoW24	RoW24		
Proveniente da	_290616_1-1,6	_290616_2,4-2,6	_290616_0-0,2	_290616_1-1,6	_290616_2,4-2,6		
Tipo campione	Microtunnel access	Microtunnel access	Microtunnel access	Microtunnel access	Microtunnel access		
Campionato da	Area, Municipality of Melendugno (LE)	Area, Municipality of Melendugno (LE)	Area, Municipality of Melendugno (LE)	Area, Municipality of Melendugno (LE)	Area, Municipality of Melendugno (LE)		
Campionato il	29/06/2016	29/06/2016	29/06/2016	29/06/2016	29/06/2016		
Parametro	U.M.	RL	Risultato	Risultato	Risultato	Risultato	Risultato

[Su campione secco all'aria + DM 13/09/1999 GU n° 248 21/10/1999 Met II.1]

Scheletro (2 mm)	g/kg	1	<1	306 ±31	84 ±8	278 ±28	361 ±36
------------------	------	---	----	---------	-------	---------	---------

[Su camp. secco all'aria (frazione <2 cm) + DM 13/09/1999 GU n° 248 21/10/1999 Met II.3]

Scheletro (2mm - 2cm)	g/kg	1	<1	306 ±31	84 ±8	278 ±28	361 ±36
-----------------------	------	---	----	---------	-------	---------	---------

[Su campione tal quale (frazione < 2 mm) + DM 13/09/1999 GU n° 248 21/10/1999 Met II.2]

Residuo a 105°C	%	0,1	90,3 ±5,4	90,3 ±5,4	94,7 ±5,7	96,4 ±5,7	96,6 ±5,8
-----------------	---	-----	-----------	-----------	-----------	-----------	-----------

Cromo esavalente (come Cr) [Su camp. secco all'aria (frazione < 2 mm) dati espressi sulla totalità dei materiali secchi < 2 cm

(105°C) comprensiva dello scheletro + EPA 3060A 1996 + EPA 7196A 1992]

Cromo VI	mg/kg	1	<1	<1	<1	<1	<1
----------	-------	---	----	----	----	----	----

Metalli [Su camp. secco all'aria (frazione < 2 mm) dati espressi sulla totalità dei materiali secchi < 2 cm (105°C) comprensiva

dello scheletro + EPA 3050B 1996 + EPA 6020B 2014]

Arsenico	mg/kg	1	9 ±2	3 ±1	6 ±1	6 ±1	1 ±1
Cadmio	mg/kg	0,1	<0,1	<0,1	<0,1	<0,1	<0,1
Cobalto	mg/kg	0,1	11 ±4,1	7,6 ±3,3	4,7 ±2,7	3,0 ±2,4	0,9 ±0,8
Nichel	mg/kg	1	41 ±8	36 ±7	16 ±3	10 ±2	4 ±1
Cromo	mg/kg	1	34 ±7	14 ±4	22 ±5	13 ±4	3 ±2
Piombo	mg/kg	1	13 ±2	4 ±1	16 ±2	6 ±1	1 ±1
Rame	mg/kg	1	12 ±7	8 ±7	13 ±7	3 ±2	2 ±2
Zinco	mg/kg	5	32 ±5	17 ±5	17 ±5	9 ±5	<5
Mercurio	mg/kg	0,1	<0,1	<0,1	<0,1	<0,1	<0,1
Berillio	mg/kg	0,1	1,6 ±0,8	0,4 ±0,3	1,2 ±0,7	0,9	<0,1
Vanadio	mg/kg	1	36 ±6	12 ±3	27 ±5	14 ±3	3 ±1
Tallio	mg/kg	0,1	0,6 ±0,1	0,1 ±0,1	0,4 ±0,1	0,2 ±0,1	<0,1

[Su camp. secco all'aria (frazione < 2 mm) dati espressi sulla totalità dei materiali secchi < 2 cm (105°C) comprensiva dello

scheletro + EPA 3550C 2007 + EPA 3620C 2007 + EPA 8015C 2007]

Idrocarburi Pesanti C>12	mg/kg	5	<5	<5	<5	6	<5
--------------------------	-------	---	----	----	----	---	----

[Su camp. secco all'aria (frazione < 2 mm) dati espressi sulla totalità dei materiali secchi < 2 cm (105°C) comprensiva dello

scheletro + DM 06/09/1994 GU n° 288 10/12/1994 All 1B]

Amianto (SEM)	mg/kg	100	<100	<100	<100	<100	<100
---------------	-------	-----	------	------	------	------	------



S.V.O.C. [Su camp. secco all'aria (frazione < 2 mm) dati espressi sulla totalità dei materiali secchi < 2 cm (105°C) comprensiva

dello scheletro + EPA 3550C 2007+EPA 3620C 2014 + EPA 8270D 2007]

Alaclor	mg/kg	0,01	<0,01	<0,01	<0,01	<0,01	<0,01
Aldrin	mg/kg	0,01	<0,01	<0,01	<0,01	<0,01	<0,01
Atrazina	mg/kg	0,01	<0,01	<0,01	<0,01	<0,01	<0,01
alfa-BHC	mg/kg	0,01	<0,01	<0,01	<0,01	<0,01	<0,01

20160808

5 / 18

 Trans Adriatic Pipeline	TAP AG Doc. no.:	IPL00-C5577-100-Y-TRX-0001	Rev. No.:	0
 RSK SHELTER The Consulting to sustain your Business	Doc. Title:	Risultati dello studio di caratterizzazione dei suoli in ottemperanza alla prescrizione A.25 a) del D.M. 223/2014 nell'area del terminale di ricezione del gasdotto (PRT), strade di accesso (AR) e lungo la pista di lavoro (RoW)	Pag:	87 di 152



Rapporto di Prova

PD16-02985_0





LAB N° 0020

RISULTATI

Campione n°	PD16-02985.006	PD16-02985.007	PD16-02985.008	PD16-02985.009	PD16-02985.010
Sigla campione	RoW23	RoW23	RoW24	RoW24	RoW24
Proveniente da	_290616_1-1,6	_290616_2,4-2,6	_290616_0-0,2	_290616_1-1,6	_290616_2,4-2,6
Tipo campione	Microtunnel access	Microtunnel access	Microtunnel access	Microtunnel access	Microtunnel access
Campionato da	Area, Municipality of Melendugno (LE)	Area, Municipality of Melendugno (LE)	Area, Municipality of Melendugno (LE)	Area, Municipality of Melendugno (LE)	Area, Municipality of Melendugno (LE)
Campionato il	29/06/2016	29/06/2016	29/06/2016	29/06/2016	29/06/2016
Parametro	U.M.	RL	Risultato	Risultato	Risultato

S.V.O.C. [Su camp. secco all'aria (frazione < 2 mm) dati espressi sulla totalità dei materiali secchi < 2 cm (105°C) comprensiva dello scheletro + EPA 3550C 2007+EPA 3620C 2014 + EPA 8270D 2007] (segue)

beta-BHC	mg/kg	0,01	<0,01	<0,01	<0,01	<0,01	<0,01
gamma-BHC (Lindano)	mg/kg	0,01	<0,01	<0,01	<0,01	<0,01	<0,01
Clordano	mg/kg	0,01	<0,01	<0,01	<0,01	<0,01	<0,01
DDD, DDT, DDE	mg/kg	0,01	<0,01	<0,01	<0,01	<0,01	<0,01
Dieldrin	mg/kg	0,01	<0,01	<0,01	<0,01	<0,01	<0,01
Endrin	mg/kg	0,01	<0,01	<0,01	<0,01	<0,01	<0,01

 Trans Adriatic Pipeline	TAP AG Doc. no.:	IPL00-C5577-100-Y-TRX-0001	Rev. No.:	0
 RSK SHELTER The Consulting to sustain your Business	Doc. Title:	Risultati dello studio di caratterizzazione dei suoli in ottemperanza alla prescrizione A.25 a) del D.M. 223/2014 nell'area del terminale di ricezione del gasdotto (PRT), strade di accesso (AR) e lungo la pista di lavoro (RoW)	Pag:	88 di 152



Rapporto di Prova

PD16-02985_0



LAB N° 0020

RISULTATI

Campione n°	PD16-02985.011	PD16-02985.012	PD16-02985.013	PD16-02985.014	PD16-02985.015		
Sigla campione	RoW25	RoW25	RoW25	RoW25	RoW25		
Proveniente da	_290616_0-0,2	_290616_1-1,5	_290616_2,4-2,6	_300616_0-0,2	_300616_1-1,5		
Tipo campione	Microtunnel access	Microtunnel access	Microtunnel access	Microtunnel access	Microtunnel access		
Campionato da	Area, Municipality of Melendugno (LE)	Area, Municipality of Melendugno (LE)	Area, Municipality of Melendugno (LE)	Area, Municipality of Melendugno (LE)	Area, Municipality of Melendugno (LE)		
Campionato il	29/06/2016	29/06/2016	29/06/2016	30/06/2016	30/06/2016		
Parametro	U.M.	RL	Risultato	Risultato	Risultato	Risultato	Risultato

[Su campione secco all'aria + DM 13/09/1999 GU n° 248 21/10/1999 Met II.1]

Scheletro (2 mm)	g/kg	1	75 ±8	236 ±24	343 ±34	114 ±11	258 ±26
------------------	------	---	-------	---------	---------	---------	---------

[Su camp. secco all'aria (frazione <2 cm) + DM 13/09/1999 GU n° 248 21/10/1999 Met II.3]

Scheletro (2mm - 2cm)	g/kg	1	75 ±8	236 ±24	343 ±34	114 ±11	258 ±26
-----------------------	------	---	-------	---------	---------	---------	---------

[Su campione tal quale (frazione < 2 mm) + DM 13/09/1999 GU n° 248 21/10/1999 Met II.2]

Residuo a 105°C	%	0,1	98,1 ±5,9	91,8 ±5,5	91,4 ±5,5	97,2 ±5,8	96,0 ±5,8
-----------------	---	-----	-----------	-----------	-----------	-----------	-----------

Cromo esavalente (come Cr) [Su camp. secco all'aria (frazione < 2 mm) dati espressi sulla totalità dei materiali secchi < 2 cm

(105°C) comprensiva dello scheletro + EPA 3060A 1996 + EPA 7196A 1992]

Cromo VI	mg/kg	1	<1	<1	<1	<1	<1
----------	-------	---	----	----	----	----	----

Metalli [Su camp. secco all'aria (frazione < 2 mm) dati espressi sulla totalità dei materiali secchi < 2 cm (105°C) comprensiva

dello scheletro + EPA 3050B 1996 + EPA 6020B 2014]

Arsenico	mg/kg	1	6 ±1	1 ±1	<1	3 ±1	<1
Cadmio	mg/kg	0,1	<0,1	<0,1	<0,1	<0,1	<0,1
Cobalto	mg/kg	0,1	2,9 ±2,4	0,7 ±0,6	0,4 ±0,4	2,4 ±2,3	3,2 ±2,4
Nichel	mg/kg	1	11 ±2	3 ±1	2 ±1	7 ±2	1 ±1
Cromo	mg/kg	1	18 ±4	4 ±2	2 ±2	14 ±4	1 ±2
Piombo	mg/kg	1	10 ±1	<1	<1	11 ±1	<1
Rame	mg/kg	1	7 ±6	1 ±1	1 ±1	3 ±2	<1
Zinco	mg/kg	5	13 ±5	<5	<5	11 ±5	<5
Mercurio	mg/kg	0,1	<0,1	<0,1	<0,1	<0,1	<0,1
Berillio	mg/kg	0,1	0,8 ±0,6	<0,1	<0,1	0,6 ±0,4	<0,1
Vanadio	mg/kg	1	20 ±4	3 ±1	2 ±1	17 ±3	1 ±1
Tallio	mg/kg	0,1	0,2 ±0,1	<0,1	<0,1	0,2 ±0,1	<0,1

[Su camp. secco all'aria (frazione < 2 mm) dati espressi sulla totalità dei materiali secchi < 2 cm (105°C) comprensiva dello

scheletro + EPA 3550C 2007 + EPA 3620C 2007 + EPA 8015C 2007]

Idrocarburi Pesanti C>12	mg/kg	5	<5	<5	<5	5	<5
--------------------------	-------	---	----	----	----	---	----

[Su camp. secco all'aria (frazione < 2 mm) dati espressi sulla totalità dei materiali secchi < 2 cm (105°C) comprensiva dello

scheletro + DM 06/09/1994 GU n° 288 10/12/1994 All 1B]

Amianto (SEM)	mg/kg	100	<100	<100	<100	<100	<100
---------------	-------	-----	------	------	------	------	------



S.V.O.C. [Su camp. secco all'aria (frazione < 2 mm) dati espressi sulla totalità dei materiali secchi < 2 cm (105°C) comprensiva

dello scheletro + EPA 3550C 2007+EPA 3620C 2014 + EPA 8270D 2007]

Alaclor	mg/kg	0,01	<0,01	<0,01	<0,01	<0,01	<0,01
Aldrin	mg/kg	0,01	<0,01	<0,01	<0,01	<0,01	<0,01
Atrazina	mg/kg	0,01	<0,01	<0,01	<0,01	<0,01	<0,01
alfa-BHC	mg/kg	0,01	<0,01	<0,01	<0,01	<0,01	<0,01

20160808

7 / 18

 Trans Adriatic Pipeline	TAP AG Doc. no.:	IPL00-C5577-100-Y-TRX-0001	Rev. No.:	0
 RSK SHELTER The Consulting to sustain your Business	Doc. Title:	Risultati dello studio di caratterizzazione dei suoli in ottemperanza alla prescrizione A.25 a) del D.M. 223/2014 nell'area del terminale di ricezione del gasdotto (PRT), strade di accesso (AR) e lungo la pista di lavoro (RoW)	Pag:	89 di 152



Rapporto di Prova

PD16-02985_0





RISULTATI

Campione n°	PD16-02985.011	PD16-02985.012	PD16-02985.013	PD16-02985.014	PD16-02985.015
Sigla campione	RoW25	RoW25	RoW25	RoW25	RoW25
Proveniente da	_290616_0-0,2	_290616_1-1,5	_290616_2,4-2,6	_300616_0-0,2	_300616_1-1,5
Tipo campione	Microtunnel access	Microtunnel access	Microtunnel access	Microtunnel access	Microtunnel access
Campionato da	Area, Municipality of Melendugno (LE)	Area, Municipality of Melendugno (LE)	Area, Municipality of Melendugno (LE)	Area, Municipality of Melendugno (LE)	Area, Municipality of Melendugno (LE)
Campionato il	29/06/2016	29/06/2016	29/06/2016	30/06/2016	30/06/2016
Parametro	U.M.	RL	Risultato	Risultato	Risultato

S.V.O.C. [Su camp. secco all'aria (frazione < 2 mm) dati espressi sulla totalità dei materiali secchi < 2 cm (105°C) comprensiva dello scheletro + EPA 3550C 2007+EPA 3620C 2014 + EPA 8270D 2007] (segue)

beta-BHC	mg/kg	0,01	<0,01	<0,01	<0,01	<0,01	<0,01
gamma-BHC (Lindano)	mg/kg	0,01	<0,01	<0,01	<0,01	<0,01	<0,01
Clordano	mg/kg	0,01	<0,01	<0,01	<0,01	<0,01	<0,01
DDD, DDT, DDE	mg/kg	0,01	<0,01	<0,01	<0,01	<0,01	<0,01
Dieldrin	mg/kg	0,01	<0,01	<0,01	<0,01	<0,01	<0,01
Endrin	mg/kg	0,01	<0,01	<0,01	<0,01	<0,01	<0,01

 Trans Adriatic Pipeline	TAP AG Doc. no.:	IPL00-C5577-100-Y-TRX-0001	Rev. No.:	0
 RSK SHELTER The Consulting to sustain your Business	Doc. Title:	Risultati dello studio di caratterizzazione dei suoli in ottemperanza alla prescrizione A.25 a) del D.M. 223/2014 nell'area del terminale di ricezione del gasdotto (PRT), strade di accesso (AR) e lungo la pista di lavoro (RoW)	Pag:	90 di 152



Rapporto di Prova

PD16-02985_0



LAB N° 0020

RISULTATI

Campione n°	PD16-02985.016	PD16-02985.017	PD16-02985.018	PD16-02985.019	PD16-02985.020		
Sigla campione	RoW26	RoW27	RoW27	RoW27	RoW28		
Proveniente da	_300616_2,4-2,6	_290616_0,0,2	_290616_1,1-1,6	_290616_2,4-2,6	_280616_0,0,2		
Tipo campione	Microtunnel access	Microtunnel access	Microtunnel access	Microtunnel access	Microtunnel access		
Campionato da	Area, Municipality of Melendugno (LE)	Area, Municipality of Melendugno (LE)	Area, Municipality of Melendugno (LE)	Area, Municipality of Melendugno (LE)	Area, Municipality of Melendugno (LE)		
Campionato il	30/06/2016	29/06/2016	29/06/2016	29/06/2016	28/06/2016		
Parametro	U.M.	RL	Risultato	Risultato	Risultato	Risultato	Risultato

[Su campione secco all'aria + DM 13/09/1999 GU n° 248 21/10/1999 Met II.1]

Scheletro (2 mm)	g/kg	1	461 ±46	176 ±18	436 ±44	423 ±42	303 ±30
------------------	------	---	---------	---------	---------	---------	---------

[Su camp. secco all'aria (frazione <2 cm) + DM 13/09/1999 GU n° 248 21/10/1999 Met II.3]

Scheletro (2mm - 2cm)	g/kg	1	461 ±46	176 ±18	436 ±44	423 ±42	303 ±30
-----------------------	------	---	---------	---------	---------	---------	---------

[Su campione tal quale (frazione < 2 mm) + DM 13/09/1999 GU n° 248 21/10/1999 Met II.2]

Residuo a 105°C	%	0,1	94,4 ±5,7	96,4 ±5,8	97,8 ±5,9	96,6 ±5,8	94,3 ±5,7
-----------------	---	-----	-----------	-----------	-----------	-----------	-----------

Cromo esavalente (come Cr) [Su camp. secco all'aria (frazione < 2 mm) dati espressi sulla totalità dei materiali secchi < 2 cm

(105°C) comprensiva dello scheletro + EPA 3060A 1996 + EPA 7196A 1992]

Cromo VI	mg/kg	1	<1	<1	<1	<1	<1
----------	-------	---	----	----	----	----	----

Metalli [Su camp. secco all'aria (frazione < 2 mm) dati espressi sulla totalità dei materiali secchi < 2 cm (105°C) comprensiva

dello scheletro + EPA 3050B 1996 + EPA 6020B 2014]

Arsenico	mg/kg	1	<1	7 ±1	<1	<1	8 ±1
Cadmio	mg/kg	0,1	<0,1	<0,1	<0,1	<0,1	0,1 ±0,1
Cobalto	mg/kg	0,1	0,2 ±0,2	4,6 ±2,7	0,6 ±0,6	0,6 ±0,6	6,2 ±3,1
Nichel	mg/kg	1	1 ±1	14 ±3	2 ±1	3 ±1	29 ±6
Cromo	mg/kg	1	<1	20 ±5	2 ±2	3 ±2	21 ±6
Piombo	mg/kg	1	<1	10 ±1	<1	<1	9 ±1
Rame	mg/kg	1	<1	7 ±6	<1	1 ±1	21 ±8
Zinco	mg/kg	5	<5	17 ±5	<5	<5	19 ±5
Mercurio	mg/kg	0,1	<0,1	<0,1	<0,1	<0,1	<0,1
Berillio	mg/kg	0,1	<0,1	1,0 ±0,7	<0,1	<0,1	0,8 ±0,6
Vanadio	mg/kg	1	<1	26 ±5	2 ±1	3 ±1	21 ±4
Tallio	mg/kg	0,1	<0,1	0,2 ±0,1	<0,1	<0,1	0,2 ±0,1

[Su camp. secco all'aria (frazione < 2 mm) dati espressi sulla totalità dei materiali secchi < 2 cm (105°C) comprensiva dello scheletro + EPA 3550C 2007 + EPA 3620C 2007 + EPA 8015C 2007]

Idrocarburi Pesanti C>12	mg/kg	5	<5	5	<5	<5	6
--------------------------	-------	---	----	---	----	----	---

[Su camp. secco all'aria (frazione < 2 mm) dati espressi sulla totalità dei materiali secchi < 2 cm (105°C) comprensiva dello scheletro + DM 06/09/1994 GU n° 288 10/12/1994 All 1B]



Amianto (SEM)	mg/kg	100	<100	<100	<100	<100	<100
---------------	-------	-----	------	------	------	------	------

S.V.O.C. [Su camp. secco all'aria (frazione < 2 mm) dati espressi sulla totalità dei materiali secchi < 2 cm (105°C) comprensiva dello scheletro + EPA 3550C 2007+EPA 3620C 2014 + EPA 8270D 2007]

Alaclor	mg/kg	0,01	<0,01	<0,01	<0,01	<0,01	<0,01
Aldrin	mg/kg	0,01	<0,01	<0,01	<0,01	<0,01	<0,01
Atrazina	mg/kg	0,01	<0,01	<0,01	<0,01	<0,01	<0,01
alfa-BHC	mg/kg	0,01	<0,01	<0,01	<0,01	<0,01	<0,01

20160808

9 / 18

 Trans Adriatic Pipeline	TAP AG Doc. no.:	IPL00-C5577-100-Y-TRX-0001	Rev. No.:	0
 RSK SHELTER The Consulting to sustain your Business	Doc. Title:	Risultati dello studio di caratterizzazione dei suoli in ottemperanza alla prescrizione A.25 a) del D.M. 223/2014 nell'area del terminale di ricezione del gasdotto (PRT), strade di accesso (AR) e lungo la pista di lavoro (RoW)	Pag:	91 di 152



Rapporto di Prova

PD16-02985_0





LAB N° 0020

RISULTATI

Campione n°	PD16-02985.016	PD16-02985.017	PD16-02985.018	PD16-02985.019	PD16-02985.020		
Sigla campione	RoW26	RoW27	RoW27	RoW27	RoW28		
Proveniente da	Microtunnel access Area, Municipality of Melendugno (LE)	Microtunnel access Area, Municipality of Melendugno (LE)	Microtunnel access Area, Municipality of Melendugno (LE)	Microtunnel access Area, Municipality of Melendugno (LE)	Microtunnel access Area, Municipality of Melendugno (LE)		
Tipo campione	TERRENI	TERRENI	TERRENI	TERRENI	TERRENI		
Campionato da	Effettuato da ns. personale - Lorenzoni	Effettuato da ns. personale - Lorenzoni	Effettuato da ns. personale - Lorenzoni	Effettuato da ns. personale - Lorenzoni	Effettuato da ns. personale - Lorenzoni		
Campionato il	30/06/2016	29/06/2016	29/06/2016	29/06/2016	28/06/2016		
Parametro	U.M.	RL	Risultato	Risultato	Risultato	Risultato	Risultato

S.V.O.C. [Su camp. secco all'aria (frazione < 2 mm) dati espressi sulla totalità dei materiali secchi < 2 cm (105°C) comprensiva dello scheletro + EPA 3550C 2007+EPA 3620C 2014 + EPA 8270D 2007] (segue)

beta-BHC	mg/kg	0,01	<0,01	<0,01	<0,01	<0,01	<0,01
gamma-BHC (Lindano)	mg/kg	0,01	<0,01	<0,01	<0,01	<0,01	<0,01
Clordano	mg/kg	0,01	<0,01	<0,01	<0,01	<0,01	<0,01
DDD, DDT, DDE	mg/kg	0,01	<0,01	<0,01	<0,01	<0,01	<0,01
Dieldrin	mg/kg	0,01	<0,01	<0,01	<0,01	<0,01	<0,01
Endrin	mg/kg	0,01	<0,01	<0,01	<0,01	<0,01	<0,01

 Trans Adriatic Pipeline	TAP AG Doc. no.:	IPL00-C5577-100-Y-TRX-0001	Rev. No.:	0
 RSK SHELTER The Consulting to sustain your Business	Doc. Title:	Risultati dello studio di caratterizzazione dei suoli in ottemperanza alla prescrizione A.25 a) del D.M. 223/2014 nell'area del terminale di ricezione del gasdotto (PRT), strade di accesso (AR) e lungo la pista di lavoro (RoW)	Pag:	92 di 152



Rapporto di Prova

PD16-02985_0



RISULTATI

Campione n°	PD16-02985.021	PD16-02985.022	PD16-02985.023	PD16-02985.024	PD16-02985.025		
Sigla campione	RoW28	RoW28	AR1	AR2	AR3		
Proveniente da	_280616_1-1,6	_280616_2,4-2,6	_010716_0-0,2	_010716_0-0,2	_010716_0-0,2		
Tipo campione	Microtunnel access	Microtunnel access	Microtunnel access	Microtunnel access	Microtunnel access		
Campionato da	Effettuato da ns. personale - Lorenzoni	Effettuato da ns. personale - Lorenzoni	Effettuato da ns. personale - Lorenzoni	Effettuato da ns. personale - Lorenzoni	Effettuato da ns. personale - Lorenzoni		
Campionato il	28/06/2016	28/06/2016	01/07/2016	01/07/2016	01/07/2016		
Parametro	U.M.	RL	Risultato	Risultato	Risultato	Risultato	Risultato

[Su campione secco all'aria + DM 13/09/1999 GU n° 248 21/10/1999 Met II.1]

Scheletro (2 mm)	g/kg	1	386 ±39	388 ±39	23 ±2	375 ±38	109 ±11
------------------	------	---	---------	---------	-------	---------	---------

[Su camp. secco all'aria (frazione <2 cm) + DM 13/09/1999 GU n° 248 21/10/1999 Met II.3]

Scheletro (2mm - 2cm)	g/kg	1	386 ±39	388 ±39	23 ±2	375 ±38	109 ±11
-----------------------	------	---	---------	---------	-------	---------	---------

[Su campione tal quale (frazione < 2 mm) + DM 13/09/1999 GU n° 248 21/10/1999 Met II.2]

Residuo a 105°C	%	0,1	96,1 ±5,7	91,1 ±5,6	97,2 ±5,8	98,0 ±5,9	93,8 ±5,6
-----------------	---	-----	-----------	-----------	-----------	-----------	-----------

Cromo esavalente (come Cr) [Su camp. secco all'aria (frazione < 2 mm) dati espressi sulla totalità dei materiali secchi < 2 cm

(105°C) comprensiva dello scheletro + EPA 3060A 1996 + EPA 7196A 1992]

Cromo VI	mg/kg	1	<1	<1	<1	<1	<1
----------	-------	---	----	----	----	----	----

Metalli [Su camp. secco all'aria (frazione < 2 mm) dati espressi sulla totalità dei materiali secchi < 2 cm (105°C) comprensiva

dello scheletro + EPA 3050B 1996 + EPA 6020B 2014]

Arsenico	mg/kg	1	2 ±1	7 ±1	9 ±2	2 ±1	10 ±2
Cadmio	mg/kg	0,1	<0,1	<0,1	<0,1	0,1 ±0,1	0,2 ±0,1
Cobalto	mg/kg	0,1	1,0 ±2,0	1,8 ±2,1	4,1 ±2,6	1,9 ±2,1	8,7 ±3,6
Nichel	mg/kg	1	9 ±2	16 ±3	13 ±3	6 ±2	36 ±7
Cromo	mg/kg	1	6 ±3	7 ±3	24 ±5	13 ±4	30 ±6
Piombo	mg/kg	1	1 ±1	2 ±1	11 ±1	6 ±1	16 ±2
Rame	mg/kg	1	3 ±2	6 ±4	7 ±6	3 ±2	34 ±10
Zinco	mg/kg	5	6 ±5	10 ±5	17 ±5	9 ±5	28 ±5
Mercurio	mg/kg	0,1	<0,1	<0,1	<0,1	<0,1	<0,1
Berillio	mg/kg	0,1	0,1 ±0,1	0,2 ±0,1	0,9	0,6 ±0,4	1,2 ±0,7
Vanadio	mg/kg	1	6 ±2	9 ±2	26 ±5	11 ±2	31 ±5
Tallio	mg/kg	0,1	<0,1	<0,1	0,2 ±0,1	0,1 ±0,1	0,3 ±0,1

[Su camp. secco all'aria (frazione < 2 mm) dati espressi sulla totalità dei materiali secchi < 2 cm (105°C) comprensiva dello scheletro + EPA 3550C 2007 + EPA 3620C 2007 + EPA 8015C 2007]

Idrocarburi Pesanti C>12	mg/kg	5	<5	<5	<5	<5	7
--------------------------	-------	---	----	----	----	----	---

[Su camp. secco all'aria (frazione < 2 mm) dati espressi sulla totalità dei materiali secchi < 2 cm (105°C) comprensiva dello scheletro + DM 06/09/1994 GU n° 288 10/12/1994 All 1B]



Amianto (SEM)	mg/kg	100	<100	<100	<100	<100	<100
---------------	-------	-----	------	------	------	------	------

S.V.O.C. [Su camp. secco all'aria (frazione < 2 mm) dati espressi sulla totalità dei materiali secchi < 2 cm (105°C) comprensiva dello scheletro + EPA 3550C 2007+EPA 3620C 2014 + EPA 8270D 2007]

Alaclor	mg/kg	0,01	<0,01	<0,01	<0,01	<0,01	<0,01
Aldrin	mg/kg	0,01	<0,01	<0,01	<0,01	<0,01	<0,01
Atrazina	mg/kg	0,01	<0,01	<0,01	<0,01	<0,01	<0,01
alfa-BHC	mg/kg	0,01	<0,01	<0,01	<0,01	<0,01	<0,01

20160808

11 / 18

 Trans Adriatic Pipeline	TAP AG Doc. no.:	IPL00-C5577-100-Y-TRX-0001	Rev. No.:	0
 RSK SHELTER The Consulting to sustain your Business	Doc. Title:	Risultati dello studio di caratterizzazione dei suoli in ottemperanza alla prescrizione A.25 a) del D.M. 223/2014 nell'area del terminale di ricezione del gasdotto (PRT), strade di accesso (AR) e lungo la pista di lavoro (RoW)	Pag:	93 di 152



Rapporto di Prova

PD16-02985_0





LAB N° 0020

RISULTATI

Campione n°	PD16-02985.021	PD16-02985.022	PD16-02985.023	PD16-02985.024	PD16-02985.025
Sigla campione	RoW28	RoW28	AR1	AR2	ARS
Proveniente da	_280616_1-1,6	_280616_2,4-2,6	_010716_0-0,2	_010716_0-0,2	_010716_0-0,2
Tipo campione	Microtunnel access	Microtunnel access	Microtunnel access	Microtunnel access	Microtunnel access
Campionato da	Area, Municipality of Melendugno (LE)	Area, Municipality of Melendugno (LE)	Area, Municipality of Melendugno (LE)	Area, Municipality of Melendugno (LE)	Area, Municipality of Melendugno (LE)
Campionato il	28/06/2016	28/06/2016	01/07/2016	01/07/2016	01/07/2016
Parametro	U.M.	RL	Risultato	Risultato	Risultato

S.V.O.C. [Su camp. secco all'aria (frazione < 2 mm) dati espressi sulla totalità dei materiali secchi < 2 cm (105°C) comprensiva dello scheletro + EPA 3550C 2007+EPA 3620C 2014 + EPA 8270D 2007] (segue)

beta-BHC	mg/kg	0,01	<0,01	<0,01	<0,01	<0,01	<0,01
gamma-BHC (Lindano)	mg/kg	0,01	<0,01	<0,01	<0,01	<0,01	<0,01
Clordano	mg/kg	0,01	<0,01	<0,01	<0,01	<0,01	<0,01
DDD, DDT, DDE	mg/kg	0,01	<0,01	<0,01	<0,01	<0,01	<0,01
Dieldrin	mg/kg	0,01	<0,01	<0,01	<0,01	<0,01	<0,01
Endrin	mg/kg	0,01	<0,01	<0,01	<0,01	<0,01	<0,01

 Trans Adriatic Pipeline	TAP AG Doc. no.:	IPL00-C5577-100-Y-TRX-0001	Rev. No.:	0
 RSK SHELTER The Consulting to sustain your Business	Doc. Title:	Risultati dello studio di caratterizzazione dei suoli in ottemperanza alla prescrizione A.25 a) del D.M. 223/2014 nell'area del terminale di ricezione del gasdotto (PRT), strade di accesso (AR) e lungo la pista di lavoro (RoW)	Pag:	94 di 152



Rapporto di Prova

PD16-02985_0



RISULTATI

Campione n°	PD16-02985.026	PD16-02985.027	PD16-02985.028	PD16-02985.029	PD16-02985.030		
Sigla campione	B.D.	B.D. 1_280616_1-2	B.D. 3_290616_1-2	B.D.	B.D.		
Proveniente da	1_280616_0-0,2	4_290616_0-0,2	6_300616_0-0,2				
Tipo campione	Microtunnel access	Microtunnel access	Microtunnel access	Microtunnel access	Microtunnel access		
Campionato da	Area, Municipality of Melendugno (LE)	Area, Municipality of Melendugno (LE)	Area, Municipality of Melendugno (LE)	Area, Municipality of Melendugno (LE)	Area, Municipality of Melendugno (LE)		
Campionato il	TERRENI	TERRENI	TERRENI	TERRENI	TERRENI		
Parametro	U.M.	RL	Risultato	Risultato	Risultato	Risultato	Risultato

[Su campione secco all'aria + DM 13/09/1999 GU n° 248 21/10/1999 Met II.1]

Scheletro (2 mm)	g/kg	1	42 ±4	121 ±12	286 ±29	78 ±8	120 ±12
------------------	------	---	-------	---------	---------	-------	---------

[Su camp. secco all'aria (frazione <2 cm) + DM 13/09/1999 GU n° 248 21/10/1999 Met II.3]

Scheletro (2mm - 2cm)	g/kg	1	42 ±4	121 ±12	286 ±29	78 ±8	120 ±12
-----------------------	------	---	-------	---------	---------	-------	---------

[Su campione tal quale (frazione < 2 mm) + DM 13/09/1999 GU n° 248 21/10/1999 Met II.2]

Residuo a 105°C	%	0,1	96,2 ±5,8	87,6 ±5,3	92,0 ±5,5	94,5 ±5,7	96,1 ±5,7
-----------------	---	-----	-----------	-----------	-----------	-----------	-----------

Cromo esavalente (come Cr) [Su camp. secco all'aria (frazione < 2 mm) dati espressi sulla totalità dei materiali secchi < 2 cm

(105°C) comprensiva dello scheletro + EPA 3060A 1996 + EPA 7196A 1992]

Cromo VI	mg/kg	1	<1	<1	<1	<1	<1
----------	-------	---	----	----	----	----	----

Metalli [Su camp. secco all'aria (frazione < 2 mm) dati espressi sulla totalità dei materiali secchi < 2 cm (105°C) comprensiva

dello scheletro + EPA 3050B 1996 + EPA 6020B 2014]

Arsenico	mg/kg	1	8 ±1	3 ±1	6 ±1	6 ±1	8 ±1
Cadmio	mg/kg	0,1	0,2 ±0,1	<0,1	<0,1	0,1 ±0,1	0,1 ±0,1
Cobalto	mg/kg	0,1	6,9 ±3,2	4,4 ±2,7	2,2 ±2,2	4,8 ±2,8	7,5 ±3,3
Nichel	mg/kg	1	22 ±4	23 ±5	11 ±2	16 ±3	29 ±6
Cromo	mg/kg	1	33 ±7	12 ±4	8 ±3	23 ±5	27 ±6
Piombo	mg/kg	1	16 ±2	4 ±1	2 ±1	17 ±2	13 ±2
Rame	mg/kg	1	11 ±7	8 ±7	4 ±3	12 ±7	11 ±7
Zinco	mg/kg	5	29 ±5	16 ±5	9 ±5	17 ±5	27 ±5
Mercurio	mg/kg	0,1	<0,1	<0,1	<0,1	<0,1	<0,1
Berillio	mg/kg	0,1	1,8 ±0,8	0,3 ±0,2	0,1 ±0,1	1,2 ±0,7	1,2 ±0,7
Vanadio	mg/kg	1	34 ±5	12 ±3	7 ±2	28 ±5	29 ±5
Tallio	mg/kg	0,1	0,4 ±0,1	<0,1	<0,1	0,4 ±0,1	0,3 ±0,1

[Su camp. secco all'aria (frazione < 2 mm) dati espressi sulla totalità dei materiali secchi < 2 cm (105°C) comprensiva dello

scheletro + EPA 3550C 2007 + EPA 3620C 2007 + EPA 8015C 2007]

Idrocarburi Pesanti C>12	mg/kg	5	<5	<5	<5	6	9
--------------------------	-------	---	----	----	----	---	---

[Su camp. secco all'aria (frazione < 2 mm) dati espressi sulla totalità dei materiali secchi < 2 cm (105°C) comprensiva dello

scheletro + DM 06/09/1994 GU n° 288 10/12/1994 All 1B]

Amianto (SEM)	mg/kg	100	<100	<100	<100	<100	<100
---------------	-------	-----	------	------	------	------	------



S.V.O.C. [Su camp. secco all'aria (frazione < 2 mm) dati espressi sulla totalità dei materiali secchi < 2 cm (105°C) comprensiva

dello scheletro + EPA 3550C 2007+EPA 3620C 2014 + EPA 8270D 2007]

Alaclor	mg/kg	0,01	<0,01	<0,01	<0,01	<0,01	<0,01
Aldrin	mg/kg	0,01	<0,01	<0,01	<0,01	<0,01	<0,01
Atrazina	mg/kg	0,01	<0,01	<0,01	<0,01	<0,01	<0,01
alfa-BHC	mg/kg	0,01	<0,01	<0,01	<0,01	<0,01	<0,01

20160808

13 / 18

 Trans Adriatic Pipeline	TAP AG Doc. no.:	IPL00-C5577-100-Y-TRX-0001	Rev. No.:	0
 RSK SHELTER The Consulting to sustain your Business	Doc. Title:	Risultati dello studio di caratterizzazione dei suoli in ottemperanza alla prescrizione A.25 a) del D.M. 223/2014 nell'area del terminale di ricezione del gasdotto (PRT), strade di accesso (AR) e lungo la pista di lavoro (RoW)	Pag:	95 di 152



Rapporto di Prova

PD16-02985_0





LAB N° 0020

RISULTATI

Campione n°	PD16-02985.026	PD16-02985.027	PD16-02985.028	PD16-02985.029	PD16-02985.030
Sigla campione	B.D.	B.D. 1_280616_0-0,2	B.D. 3_290616_1-2	B.D.	B.D.
Proveniente da	Microtunnel access Area, Municipality of Melendugno (LE)	Microtunnel access Area, Municipality of Melendugno (LE)	Microtunnel access Area, Municipality of Melendugno (LE)	Microtunnel access Area, Municipality of Melendugno (LE)	Microtunnel access Area, Municipality of Melendugno (LE)
Tipo campione	TERRENI	TERRENI	TERRENI	TERRENI	TERRENI
Campionato da	Effettuato da ns. personale - Lorenzoni	Effettuato da ns. personale - Lorenzoni	Effettuato da ns. personale - Lorenzoni	Effettuato da ns. personale - Lorenzoni	Effettuato da ns. personale - Lorenzoni
Campionato il	28/06/2016	28/06/2016	29/06/2016	29/06/2016	30/06/2016
Parametro	U.M.	RL	Risultato	Risultato	Risultato

S.V.O.C. [Su camp. secco all'aria (frazione < 2 mm) dati espressi sulla totalità dei materiali secchi < 2 cm (105°C) comprensiva dello scheletro + EPA 3550C 2007+EPA 3620C 2014 + EPA 8270D 2007] (segue)

beta-BHC	mg/kg	0,01	<0,01	<0,01	<0,01	<0,01	<0,01
gamma-BHC (Lindano)	mg/kg	0,01	<0,01	<0,01	<0,01	<0,01	<0,01
Clordano	mg/kg	0,01	<0,01	<0,01	<0,01	<0,01	<0,01
DDD, DDT, DDE	mg/kg	0,01	<0,01	<0,01	<0,01	<0,01	<0,01
Dieldrin	mg/kg	0,01	<0,01	<0,01	<0,01	<0,01	<0,01
Endrin	mg/kg	0,01	<0,01	<0,01	<0,01	<0,01	<0,01

 Trans Adriatic Pipeline	TAP AG Doc. no.:	IPL00-C5577-100-Y-TRX-0001	Rev. No.:	0
 RSK SHELTER The Consulting to sustain your Business	Doc. Title:	Risultati dello studio di caratterizzazione dei suoli in ottemperanza alla prescrizione A.25 a) del D.M. 223/2014 nell'area del terminale di ricezione del gasdotto (PRT), strade di accesso (AR) e lungo la pista di lavoro (RoW)	Pag:	96 di 152



Rapporto di Prova

PD16-02985_0



RISULTATI

Campione n°	PD16-02985.031	PD16-02985.032		
Sigla campione	B.D.	B.D.		
Proveniente da	6_300616_2,4-2,6	7_010716_0-0,2		
	Microtunnel access	Microtunnel access		
	Area, Municipality of Melendugno (LE)	Area, Municipality of Melendugno (LE)		
Tipo campione	TERRENI	TERRENI		
Campionato da	Effettuato da ns. personale - Lorenzoni	Effettuato da ns. personale - Lorenzoni		
Campionato il	30/06/2016	01/07/2016		
Parametro	U.M.	RL	Risultato	Risultato

[Su campione secco all'aria + DM 13/09/1999 GU n° 248 21/10/1999 Met II.1]

Scheletro (2 mm)	g/kg	1	390 ±39	223 ±22
------------------	------	---	---------	---------

[Su camp. secco all'aria (frazione <2 cm) + DM 13/09/1999 GU n° 248 21/10/1999 Met II.3]

Scheletro (2mm - 2cm)	g/kg	1	390 ±39	223 ±22
-----------------------	------	---	---------	---------

[Su campione tal quale (frazione < 2 mm) + DM 13/09/1999 GU n° 248 21/10/1999 Met II.2]

Residuo a 105°C	%	0,1	93,6 ±5,6	97,0 ±5,8
-----------------	---	-----	-----------	-----------

Cromo esavalente (come Cr) [Su camp. secco all'aria (frazione < 2 mm) dati espressi sulla totalità dei materiali secchi < 2 cm (105°C) comprensiva dello scheletro + EPA 3060A 1996 + EPA 7196A 1992]

Cromo VI	mg/kg	1	<1	<1
----------	-------	---	----	----

Metalli [Su camp. secco all'aria (frazione < 2 mm) dati espressi sulla totalità dei materiali secchi < 2 cm (105°C) comprensiva dello scheletro + EPA 3050B 1996 + EPA 6020B 2014]

Arsenico	mg/kg	1	<1	5 ±1
Cadmio	mg/kg	0,1	<0,1	0,1 ±0,1
Cobalto	mg/kg	0,1	0,2 ±0,2	3,9 ±2,6
Nichel	mg/kg	1	1 ±1	13 ±3
Cromo	mg/kg	1	1 ±2	21 ±5
Piombo	mg/kg	1	<1	8 ±1
Rame	mg/kg	1	<1	6 ±5
Zinco	mg/kg	5	<5	17 ±5
Mercurio	mg/kg	0,1	<0,1	<0,1
Berillio	mg/kg	0,1	<0,1	0,9
Vanadio	mg/kg	1	2 ±1	21 ±4
Tallio	mg/kg	0,1	<0,1	0,2 ±0,1

[Su camp. secco all'aria (frazione < 2 mm) dati espressi sulla totalità dei materiali secchi < 2 cm (105°C) comprensiva dello scheletro + EPA 3550C 2007 + EPA 3620C 2007 + EPA 8015C 2007]

Idrocarburi Pesanti C>12	mg/kg	5	<5	<5
--------------------------	-------	---	----	----

[Su camp. secco all'aria (frazione < 2 mm) dati espressi sulla totalità dei materiali secchi < 2 cm (105°C) comprensiva dello scheletro + DM 06/09/1994 GU n° 288 10/12/1994 All 1B]



Amianto (SEM)	mg/kg	100	<100	<100
---------------	-------	-----	------	------

S.V.O.C. [Su camp. secco all'aria (frazione < 2 mm) dati espressi sulla totalità dei materiali secchi < 2 cm (105°C) comprensiva dello scheletro + EPA 3550C 2007+EPA 3620C 2014 + EPA 8270D 2007]

Alaclor	mg/kg	0,01	<0,01	<0,01
Aldrin	mg/kg	0,01	<0,01	<0,01
Atrazina	mg/kg	0,01	<0,01	<0,01
alfa-BHC	mg/kg	0,01	<0,01	<0,01

20160808

15 / 18

 Trans Adriatic Pipeline	TAP AG Doc. no.:	IPL00-C5577-100-Y-TRX-0001	Rev. No.:	0
 RSK SHELTER The Consulting to sustain your Business	Doc. Title:	Risultati dello studio di caratterizzazione dei suoli in ottemperanza alla prescrizione A.25 a) del D.M. 223/2014 nell'area del terminale di ricezione del gasdotto (PRT), strade di accesso (AR) e lungo la pista di lavoro (RoW)	Pag:	97 di 152



Rapporto di Prova

PD16-02985_0





LAB N° 0020

RISULTATI

Campione n°	PD16-02985.031	PD16-02985.032		
Sigla campione	B.D.	B.D.		
Proveniente da	6_300616_2,4-2,6 Microtunnel access Area, Municipality of Melendugno (LE)	7_010716_0-0,2 Microtunnel access Area, Municipality of Melendugno (LE)		
Tipo campione	TERRENI	TERRENI		
Campionato da	Effettuato da ns. personale - Lorenzoni	Effettuato da ns. personale - Lorenzoni		
Campionato il	30/06/2016	01/07/2016		
Parametro	U.M.	RL	Risultato	Risultato

S.V.O.C. [Su camp. secco all'aria (frazione < 2 mm) dati espressi sulla totalità dei materiali secchi < 2 cm (105°C) comprensiva dello scheletro + EPA 3550C 2007+EPA 3620C 2014 + EPA 8270D 2007] (segue)

beta-BHC	mg/kg	0,01	<0,01	<0,01
gamma-BHC (Lindano)	mg/kg	0,01	<0,01	<0,01
Clordano	mg/kg	0,01	<0,01	<0,01
DDD, DDT, DDE	mg/kg	0,01	<0,01	<0,01
Dieldrin	mg/kg	0,01	<0,01	<0,01
Endrin	mg/kg	0,01	<0,01	<0,01

 Trans Adriatic Pipeline	TAP AG Doc. no.:	IPL00-C5577-100-Y-TRX-0001	Rev. No.:	0
 RSK SHELTER The Consulting to sustain your Business	Doc. Title:	Risultati dello studio di caratterizzazione dei suoli in ottemperanza alla prescrizione A.25 a) del D.M. 223/2014 nell'area del terminale di ricezione del gasdotto (PRT), strade di accesso (AR) e lungo la pista di lavoro (RoW)	Pag:	98 di 152



Rapporto di Prova

PD16-02985_0



LIMITI DI RIFERIMENTO

Matrice	Descrizione limiti
TERRENI	L3: I limiti si riferiscono alle C.S.C. della colonna A della Tabella 1 dell'Al. 5 al titolo V della parte IV del D.Lgs 152/06. L4: I limiti si riferiscono alle C.S.C. della colonna B della Tabella 1 dell'Al. 5 al titolo V della parte IV del D.Lgs 152/06.

Parametro	U.M.	L1	L2	L3	L4
-----------	------	----	----	----	----

Cromo esavalente (come Cr) [EPA 3060A 1996 + EPA 7196A 1992]

Cromo VI	mg/kg	-	-	2	15
----------	-------	---	---	---	----

Cromo esavalente (Cr VI) [ISO 15192: 2010]

Cromo esavalente (Cr VI)	mg/kg	-	-	2	15
--------------------------	-------	---	---	---	----

Metalli [EPA 3050B 1996 + EPA 6020B 2014]

Arsenico	mg/kg	-	-	20	60
Cadmio	mg/kg	-	-	2	15
Cobalto	mg/kg	-	-	20	250
Nichel	mg/kg	-	-	120	500
Cromo	mg/kg	-	-	150	800
Piombo	mg/kg	-	-	100	1000
Rame	mg/kg	-	-	120	600
Zinco	mg/kg	-	-	150	1500
Mercurio	mg/kg	-	-	1	5
Berillio	mg/kg	-	-	2	10
Vanadio	mg/kg	-	-	90	250
Tallio	mg/kg	-	-	1	10

[EPA 3550C 2007 + EPA 3620C 2007 + EPA 8015C 2007]



Idrocarburi Pesanti C>12	mg/kg	-	-	60	750
--------------------------	-------	---	---	----	-----

[DM 06/09/1994 GU n° 288 10/12/1994 All 1B]

Amianto (SEM)	mg/kg	-	-	1000	1000
---------------	-------	---	---	------	------

S.V.O.C. [EPA 3550C 2007+EPA 3620C 2014 + EPA 8270D 2007]

Alaclor	mg/kg	-	-	0,01	1
Aldrin	mg/kg	-	-	0,01	0,1
Atrazina	mg/kg	-	-	0,01	1
alfa-BHC	mg/kg	-	-	0,01	0,5
beta-BHC	mg/kg	-	-	0,01	0,5
gamma-BHC (Lindano)	mg/kg	-	-	0,01	0,5
Clordano	mg/kg	-	-	0,01	0,1
DDD, DDT, DDE	mg/kg	-	-	0,01	0,1
Dieldrin	mg/kg	-	-	0,01	0,1
Endrin	mg/kg	-	-	0,01	2

 Trans Adriatic Pipeline	TAP AG Doc. no.:	IPL00-C5577-100-Y-TRX-0001	Rev. No.:	0
 RSK SHELTER The Consulting to sustain your Business	Doc. Title:	Risultati dello studio di caratterizzazione dei suoli in ottemperanza alla prescrizione A.25 a) del D.M. 223/2014 nell'area del terminale di ricezione del gasdotto (PRT), strade di accesso (AR) e lungo la pista di lavoro (RoW)	Pag:	99 di 152



Rapporto di Prova

PD16-02985_0



LEGENDA

NOTE

A	Eseguito presso altro laboratorio SGS.	IS	Campione insufficiente per l'analisi.
AA	Eseguito presso laboratorio esterno.	LNR	Campione elencato ma non ricevuto.
RL	Limite di Rapportaggio	NA	Campione non analizzato per questo parametro
+	Limite di rapportaggio innalzato	TBA	Parametro non ancora analizzato
-	Limite di rapportaggio diminuito		

NOTE RELATIVE ALL'ACCREDITAMENTO

- * Prova non accreditata ACCREDIA.

Il presente Rapporto è emesso dalla Società in accordo con le Condizioni Generali SGS per i servizi di ispezione e controllo (copia disponibile su richiesta). Il rilascio di questo Rapporto non esonera le parti negoziali dall'esercitare i diritti e dall'adempire alle obbligazioni derivanti dal negozio tra loro stipulato. Ogni patto contrario non è alla Società opponibile. La responsabilità della Società in base a questo Rapporto è limitata al caso di provata colpa grave ed in ogni caso ad un ammontare non superiore a dieci volte i diritti e le commissioni dovute. Eccezioni accordi particolari, gli eventuali campioni, se presi, non saranno trattenuti dalla Società per più di un mese. I risultati contenuti nel seguente rapporto si riferiscono esclusivamente al campione provato.



Il presente Rapporto o copia dello stesso verrà conservato dalla Società per un periodo pari a 10 anni.

Il confronto dei risultati con i rispettivi limiti, quando presente, non tiene conto dell'incertezza di misura stimata. Eventuali risultati fuori limite sono segnalati in rosso.

Il recupero ove previsto, è da intendersi compreso all'interno dei limiti di accettabilità specifici.

Se non diversamente indicato il risultato è da intendersi non corretto per il recupero ottenuto.

Il presente rapporto può essere riprodotto solamente per intero.

 Trans Adriatic Pipeline	TAP AG Doc. no.:	IPL00-C5577-100-Y-TRX-0001	Rev. No.:	0
 RSK SHELTER The Consulting to sustain your Business	Doc. Title:	Risultati dello studio di caratterizzazione dei suoli in ottemperanza alla prescrizione A.25 a) del D.M. 223/2014 nell'area del terminale di ricezione del gasdotto (PRT), strade di accesso (AR) e lungo la pista di lavoro (RoW)	Pag:	100 di 152



Rapporto di Prova

PD16-02986_0



LAB N° 0020

Prima pagina

CLIENTE		LABORATORIO	
Cliente	SHELTER SRL	Head of Laboratory	Cristiano Toffoletti
Indirizzo	Viale Gran Sasso n. 13 MILANO 20131	Laboratorio	SGS Italia S.p.A.
Contatto		Indirizzo	Via Campodoro, 26 Villafranca Padovana (PD) 36010
Telefono		Telefono	+39 049 9060013
Fax		Fax	+39 049 9060066
Email		Email	sgs.eco@sgs.com
Progetto	Default Project	Accettazione n°	PD16-02986
Ordine n°]1163/2016/C1/PD/Rev.4	Pervenuto il	04/07/2016
Matrice	ACQUA(7)	Data inizio prove di lab.	05/07/2016
		Data fine prove lab.	19/07/2016
		Rapporto di Prova n°	PD16-02986_0
		Data emissione	08/08/2016

COMMENTI

Incertezza estesa di misura stimata al 96% di livello di confidenza e fattore di copertura k=2

Documento con firma digitale avanzata ai sensi della normativa vigente. Firmato digitalmente da Dr. Cristiano Toffoletti Ordine dei chimici della Provincia di Venezia/94004270271

RIFERIMENTI

Mattia Favaro
Project Agent

Cristiano Toffoletti
Head Of Laboratory



SGS Italia S.p.A. Via Campodoro, 26 36010 Villafranca Padovana (PD) Italy

t +39 049 9060013 f +39 049 9060066 www.sgs.com

Membro del Gruppo SGS (Società Generale di Sorveglianza) - www.sgs.com

Sede legale: C/O Callera business park, via Callera 21, Ed. B, 4 piano via 3, 20153 Milano, Italy - Capitale sociale Euro 2.500.000 i.v. - C.F.A. iscr. Reg. Imprese di Milano 04112680270 - P. IVA n. 11379520154 - Cod. Merc. n. 02239139

1 / 5

 Trans Adriatic Pipeline	TAP AG Doc. no.:	IPL00-C5577-100-Y-TRX-0001	Rev. No.:	0
	Doc. Title:	Risultati dello studio di caratterizzazione dei suoli in ottemperanza alla prescrizione A.25 a) del D.M. 223/2014 nell'area del terminale di ricezione del gasdotto (PRT), strade di accesso (AR) e lungo la pista di lavoro (RoW)	Pag:	101 di 152





Rapporto di Prova

PD16-02986_0



INDICE

Prima Pagina.....	1
Indice.....	2
Risultati.....	3-4
Legenda.....	5

 Trans Adriatic Pipeline	TAP AG Doc. no.:	IPL00-C5577-100-Y-TRX-0001	Rev. No.:	0
 RSK SHELTER The Consulting to sustain your Business	Doc. Title:	Risultati dello studio di caratterizzazione dei suoli in ottemperanza alla prescrizione A.25 a) del D.M. 223/2014 nell'area del terminale di ricezione del gasdotto (PRT), strade di accesso (AR) e lungo la pista di lavoro (RoW)	Pag:	102 di 152



Rapporto di Prova

PD16-02986_0



RISULTATI

Campione n°	PD16-02986.001	PD16-02986.002	PD16-02986.003	PD16-02986.004	PD16-02986.005		
Sigla campione	F.B. 1	F.B. 2	F.B. 3	F.B. 4	F.B. 5		
Proveniente da	Microtunnel access Area, Municipality of Melendugno (LE)	Microtunnel access Area, Municipality of Melendugno (LE)	Microtunnel access Area, Municipality of Melendugno (LE)	Microtunnel access Area, Municipality of Melendugno (LE)	Microtunnel access Area, Municipality of Melendugno (LE)		
Tipo campione	ACQUA	ACQUA	ACQUA	ACQUA	ACQUA		
Campionato da	Effettuato da ns. personale - Lorenzoni 28/06/2016	Effettuato da ns. personale - Lorenzoni 29/06/2016	Effettuato da ns. personale - Lorenzoni 29/06/2016	Effettuato da ns. personale - Lorenzoni 30/06/2016	Effettuato da ns. personale - Lorenzoni 30/06/2016		
Campionato il	28/06/2016	29/06/2016	29/06/2016	30/06/2016	30/06/2016		
Parametro	U.M.	RL	Risultato	Risultato	Risultato	Risultato	Risultato

Campionamento [DLgs n.152 03/04/2006 GU n.88 14/04/2006 all. 2 parte IV]

Campionamento	-	-	:	:	:	:
---------------	---	---	---	---	---	---

Amianto [Su campione tal quale + DM 06/09/1994 GU n° 288 10/12/1994 All 1B]

Amianto	n fibre/L	5000	<5000	<5000	<5000	<5000	<5000
---------	-----------	------	-------	-------	-------	-------	-------

Metalli [Su campione tal quale + EPA 3005A 1992 + EPA 6020B 2014]

Arsenico	ug/L	1	<1	<1	<1	<1	<1
Berillio	ug/L	0,1	0,1 ±0,1	0,1 ±0,1	0,1 ±0,1	<0,1	<0,1
Cadmio	ug/L	0,5	<0,5	<0,5	<0,5	<0,5	<0,5
Cobalto	ug/L	1	<1	<1	<1	<1	<1
Cromo	ug/L	1	<1	<1	<1	<1	<1
Mercurio	ug/L	0,1	<0,1	<0,1	<0,1	<0,1	<0,1
Nichel	ug/L	1	<1	<1	<1	<1	<1
Piombo	ug/L	1	<1	4 ±2	<1	<1	<1
Rame	ug/L	1	1 ±1	2 ±1	<1	<1	<1
Tallio	ug/L	1	<1	<1	<1	<1	<1
Vanadio	ug/L	1	<1	<1	<1	<1	<1
Zinco	ug/L	5	7 ±5	8 ±5	<5	<5	<5

Idrocarburi [Su campione tal quale + EPA 3510C 1996 + EPA 3620C 2014 + EPA 8015C 2007]



Idrocarburi Pesanti C → 12	ug/L	20	28,0	27,0	<20,0	<20,0	27,0
----------------------------	------	----	------	------	-------	-------	------

Cromo esavalente [Su campione tal quale + APAT CNR IRSA 3150 C Man 29 2003]

Cromo esavalente (come Cr)	ug/L	1	<1	<1	<1	<1	<1
----------------------------	------	---	----	----	----	----	----

S.V.O.C. [Su campione tal quale + EPA 3520C 1996 + EPA 8270D 2007]

Alaclor	ug/L	0,05	<0,05	<0,05	<0,05	<0,05	<0,05
Aldrin	ug/L	0,03	<0,03	<0,03	<0,03	<0,03	<0,03
Atrazina	ug/L	0,05	<0,05	<0,05	<0,05	<0,05	<0,05
alfa-Esaclorocicloesano	ug/L	0,05	<0,05	<0,05	<0,05	<0,05	<0,05
beta-Esaclorocicloesano	ug/L	0,05	<0,05	<0,05	<0,05	<0,05	<0,05
gamma-Esaclorocicloesano (Lindano)	ug/L	0,05	<0,05	<0,05	<0,05	<0,05	<0,05
Clordano	ug/L	0,05	<0,05	<0,05	<0,05	<0,05	<0,05
DDD, DDT, DDE	ug/L	0,05	<0,05	<0,05	<0,05	<0,05	<0,05
Dieldrin	ug/L	0,03	<0,03	<0,03	<0,03	<0,03	<0,03
Endrin	ug/L	0,05	<0,05	<0,05	<0,05	<0,05	<0,05

 Trans Adriatic Pipeline	TAP AG Doc. no.:	IPL00-C5577-100-Y-TRX-0001	Rev. No.:	0
 RSK SHELTER The Consulting to sustain your Business	Doc. Title:	Risultati dello studio di caratterizzazione dei suoli in ottemperanza alla prescrizione A.25 a) del D.M. 223/2014 nell'area del terminale di ricezione del gasdotto (PRT), strade di accesso (AR) e lungo la pista di lavoro (RoW)	Pag:	103 di 152



Rapporto di Prova

PD16-02986_0



LAB N° 0020

RISULTATI

Campione n°	PD16-02986.006	PD16-02986.007		
Sigla campione	F.B. 6	F.B. 7		
Proveniente da	Microtunnel access	Microtunnel access		
Area, Municipality	of Melendugno (LE)	of Melendugno (LE)		
Tipo campione	ACQUA	ACQUA		
Campionato da	Effettuato da ns. personale - Lorenzoni	Effettuato da ns. personale - Lorenzoni		
Campionato il	01/07/2016	01/07/2016		
Parametro	U.M.	RL	Risultato	Risultato

Campionamento [DLgs n.152 03/04/2006 GU n.88 14/04/2006 all. 2 parte IV]

Campionamento	-	-	:	:
---------------	---	---	---	---

Amianto [Su campione tal quale + DM 06/09/1994 GU n° 288 10/12/1994 All 1B]

Amianto	n fibre/L	5000	<5000	<5000
---------	-----------	------	-------	-------

Metalli [Su campione tal quale + EPA 3005A 1992 + EPA 6020B 2014]

Arsenico	ug/L	1	<1	<1
Berillio	ug/L	0,1	<0,1	<0,1
Cadmio	ug/L	0,5	0,9 ±0,5	1,0 ±0,5
Cobalto	ug/L	1	<1	<1
Cromo	ug/L	1	<1	<1
Mercurio	ug/L	0,1	<0,1	<0,1
Nichel	ug/L	1	<1	<1
Piombo	ug/L	1	<1	<1
Rame	ug/L	1	<1	<1
Tallio	ug/L	1	<1	<1
Vanadio	ug/L	1	<1	<1
Zinco	ug/L	5	5 ±5	5 ±5

Idrocarburi [Su campione tal quale + EPA 3510C 1996 + EPA 3620C 2014 + EPA 8015C 2007]



Idrocarburi Pesanti C → 12	ug/L	20	21,0	71,0
----------------------------	------	----	------	------

Cromo esavalente [Su campione tal quale + APAT CNR IRSA 3150 C Man 29 2003]

Cromo esavalente (come Cr)	ug/L	1	<1	<1
----------------------------	------	---	----	----

S.V.O.C. [Su campione tal quale + EPA 3520C 1996 + EPA 8270D 2007]

Aliacil	ug/L	0,05	<0,05	<0,05
Aldrin	ug/L	0,03	<0,03	<0,03
Atrazina	ug/L	0,05	<0,05	<0,05
alfa-Esaclorocicloesano	ug/L	0,05	<0,05	<0,05
beta-Esaclorocicloesano	ug/L	0,05	<0,05	<0,05
gamma-Esaclorocicloesano (Lindano)	ug/L	0,05	<0,05	<0,05
Clordano	ug/L	0,05	<0,05	<0,05
DDD, DDT, DDE	ug/L	0,05	<0,05	<0,05
Dieldrin	ug/L	0,03	<0,03	<0,03
Endrin	ug/L	0,05	<0,05	<0,05

 Trans Adriatic Pipeline	TAP AG Doc. no.:	IPL00-C5577-100-Y-TRX-0001	Rev. No.:	0
 RSK SHELTER The Consulting to sustain your Business	Doc. Title:	Risultati dello studio di caratterizzazione dei suoli in ottemperanza alla prescrizione A.25 a) del D.M. 223/2014 nell'area del terminale di ricezione del gasdotto (PRT), strade di accesso (AR) e lungo la pista di lavoro (RoW)	Pag:	104 di 152



Rapporto di Prova

PD16-02986_0



LEGENDA

NOTE

A	Eseguito presso altro laboratorio SGS.	IS	Campione insufficiente per l'analisi.
AA	Eseguito presso laboratorio esterno.	LNR	Campione elencato ma non ricevuto.
RL	Limite di Rapportaggio	NA	Campione non analizzato per questo parametro
+	Limite di rapportaggio innalzato	TBA	Parametro non ancora analizzato
-	Limite di rapportaggio diminuito		

NOTE RELATIVE ALL'ACCREDITAMENTO

- * Prova non accreditata ACCREDIA.

Il presente Rapporto è emesso dalla Società in accordo con le Condizioni Generali SGS per i servizi di ispezione e controllo (copia disponibile su richiesta). Il rilascio di questo Rapporto non esonera le parti negoziali dall'esercitare i diritti e dall'adempire alle obbligazioni derivanti dal negozio tra loro stipulato. Ogni patto contrario non è alla Società opponibile. La responsabilità della Società in base a questo Rapporto è limitata al caso di provata colpa grave ed in ogni caso ad un ammontare non superiore a dieci volte i diritti e le commissioni dovute. Eccezioni accordi particolari, gli eventuali campioni, se presi, non saranno trattenuti dalla Società per più di un mese. I risultati contenuti nel seguente rapporto si riferiscono esclusivamente al campione provato.



Il presente Rapporto o copia dello stesso verrà conservato dalla Società per un periodo pari a 10 anni.

Il confronto dei risultati con i rispettivi limiti, quando presente, non tiene conto dell'incertezza di misura stimata. Eventuali risultati fuori limite sono segnalati in rosso.

Il recupero ove previsto, è da intendersi compreso all'interno dei limiti di accettabilità specifici.



Se non diversamente indicato il risultato è da intendersi non corretto per il recupero ottenuto.

Il presente rapporto può essere riprodotto solamente per intero.

 Trans Adriatic Pipeline	TAP AG Doc. no.:	IPL00-C5577-100-Y-TRX-0001	Rev. No.:	0
	Doc. Title:	Risultati dello studio di caratterizzazione dei suoli in ottemperanza alla prescrizione A.25 a) del D.M. 223/2014 nell'area del terminale di ricezione del gasdotto (PRT), strade di accesso (AR) e lungo la pista di lavoro (RoW)	Pag:	105 di 152

ALLEGATO D – STRATIGRAFIE E FOTOLOG

Stratigrafie – Trivelsonda

 Trans Adriatic Pipeline	TAP AG Doc. no.:	IPL00-C5577-100-Y-TRX-0001	Rev. No.:	0
	Doc. Title:	Risultati dello studio di caratterizzazione dei suoli in ottemperanza alla prescrizione A.25 a) del D.M. 223/2014 nell'area del terminale di ricezione del gasdotto (PRT), strade di accesso (AR) e lungo la pista di lavoro (RoW)	Pag:	106 di 152



Via degli Stagnini, 8 - 73018 SQUINZANO (LE)
 tel. +39 0832 785237 fax +39 0832 788177
 www.trivelsonda.com

Committente:

SHELTER S.R.L.

Viale Gran Sasso, 13 – 20131 Milano

**RELAZIONE SULL'ATTIVITA D'INDAGINE
 GEOGNOSTICO-AMBIENTALE**

Allegato

REPORT STRATIGRAFICO DEI SONDAGGI



Riferimento:


Trans Adriatic Pipeline - TAP -

*"Piano di Campionamento dell'Area di Costruzione del
 Terminale PRT e lungo la Pista di Lavoro RoW"
 Comune di Melendugno in provincia di Lecce*





TRIVELSONDA S.R.L.
 Geol. Pasquale Rescio
 (Direttore Laboratorio)

 Trans Adriatic Pipeline	TAP AG Doc. no.:	IPL00-C5577-100-Y-TRX-0001	Rev. No.:	0
 RSK SHELTER The Consulting to sustain your Business	Doc. Title:	Risultati dello studio di caratterizzazione dei suoli in ottemperanza alla prescrizione A.25 a) del D.M. 223/2014 nell'area del terminale di ricezione del gasdotto (PRT), strade di accesso (AR) e lungo la pista di lavoro (RoW)	Pag:	107 di 152



 TRIVELSONDA s.r.l. Perforazioni ed esplorazioni del sottosuolo		Via Degli Stagnini, 8 - 73018 Squinzano (LE) Tel. 0832 785237 fax 0832 788177 www.trivelsonda.com info@trivelsonda.com									
Committente: SHELTER s.r.l. Viale Gran Sasso, 13 - 20131 Milano			Cantiere: Trans Adriatic Pipeline - Area PRT e Pista di Lavoro (RoW) - Località San Foca Comune di Melendugno in provincia di Lecce								
Denominazione sondaggio	Coord. WGS84 - UTM34N	Quota	Direzione Lavori	Geologo	Perforatore						
PRT 29	271540,00 E 4461994,00 N	= =	Shelter	P. Rescio	F. Marinaci						
Data inizio/fine	Profondità	Diametro	Metodo di perforazione	Impianto di perforazione	Commessa						
28/06/2016	2,0 m	101/152 mm	Carotaggio continuo	Fraze FS 250	55/16						
Profondità (m)	Litologie	Descrizione stratigrafica	Profondità falda	Carotiere	Rivestimento	Top Soil	Campione	Aliquote	Schema piezometro		
									Profondità	Riempimento	Tubo
0,3		Terreno di copertura; sabbia debolmente limosa, colore marrone	m	φ	φ	m	m/n.	n.			
1,1		Calcarene marnosa, tenera, poco cementata si da assumere aspetto di limo argilloso, colore da biancastro a marroncino chiaro		φ=101/152 mm	φ=127/152 mm		1,0		1,0		
2,0		Sabbia limo-argillosa, colore marroncino-rossastro					C	2			
							2,0		2,0		
Annotazioni											
C; Top Soil : campione per analisi chimiche											


Laboratorio autorizzato con D.M. n° 5029 del 24.05.2011, ai sensi del DPR n° 380/01, art. 59 - Circolare della PCSP n° 7619/STC/2010

 Trans Adriatic Pipeline	TAP AG Doc. no.:	IPL00-C5577-100-Y-TRX-0001	Rev. No.: 0
	Doc. Title:	Risultati dello studio di caratterizzazione dei suoli in ottemperanza alla prescrizione A.25 a) del D.M. 223/2014 nell'area del terminale di ricezione del gasdotto (PRT), strade di accesso (AR) e lungo la pista di lavoro (RoW)	Pag: 108 di 152



 TRIVELSONDA s.r.l. Perforazioni ed esplorazioni del sottosuolo		Via Degli Stagnini, 8 - 73018 Squinzano (LE) Tel. 0832 785237 fax 0832 788177 www.trivelsonda.com info@trivelsonda.com	
Committente: SHELTER s.r.l. Viale Gran Sasso, 13 - 20131 Milano		Cantiere: Trans Adriatic Pipeline - Area PRT e Pista di Lavoro (RoW) - Località San Foca Comune di Melendugno in provincia di Lecce	
Denominazione sondaggio PRT 29		DOCUMENTAZIONE FOTOGRAFICA	
Postazione 		Cassetta 	

Laboratorio autorizzato con D.M. n° 5029 del 24.05.2011, ai sensi del DPR n° 390/01, art. 59 - Circolare della PCSLP n° 7619/STC/2010

 Trans Adriatic Pipeline	TAP AG Doc. no.:	IPL00-C5577-100-Y-TRX-0001	Rev. No.:	0
 RSK SHELTER The Consulting to sustain your Business	Doc. Title:	Risultati dello studio di caratterizzazione dei suoli in ottemperanza alla prescrizione A.25 a) del D.M. 223/2014 nell'area del terminale di ricezione del gasdotto (PRT), strade di accesso (AR) e lungo la pista di lavoro (RoW)	Pag:	109 di 152



 TRIVELSONDA s.r.l. Perforazioni ed esplorazioni del sottosuolo		Via Degli Stagnini, 8 - 73018 Squinzano (LE) Tel. 0832 785237 fax 0832 788177 www.trivelsonda.com info@trivelsonda.com																
Committente: SHELTER s.r.l. Viale Gran Sasso, 13 - 20131 Milano			Cantiere: Trans Adriatic Pipeline - Area PRT e Pista di Lavoro (RoW) - Località San Foca Comune di Melendugno in provincia di Lecce															
Denominazione sondaggio	Coord. WGS84 - UTM34N	Quota	Direzione Lavori	Geologo	Perforatore													
PRT 30	271532,00 E 4461940,00 N	= =	Shelter	P. Rescio	F. Marinaci													
Data inizio/fine	Profondità	Diametro	Metodo di perforazione	Impianto di perforazione	Commessa													
28/06/2016	2,0 m	101/152 mm	Carotaggio continuo	Fraze FS 250	55/16													
Profondità (m)	Litologie	Descrizione stratigrafica	Profondità falda	Carotiere	Rivestimento	Top Soil	Campione	Aliquote	Schema piezometro									
			m						φ	φ	m	m/n.	n.	Profondità	Riempimento	Tubo		
0,6		Terreno di copertura; sabbia debolmente limosa, colore marrone																
2,0		Calcarenite tenera a grana medio fina a luoghi marnosa e con clasti di calcare grigio; colore bianco-giallastro		φ=101/152 mm	φ=127/152 mm			1,0		2	1,0							
								2,0			2,0							
Annotazioni																		
C; Top Soil : campione per analisi chimiche																		


Laboratorio autorizzato con D.M. n° 5029 del 24.05.2011, ai sensi del DPR n° 380/01, art. 59 - Circolare della PCSLP n° 7619/STC/2010

 Trans Adriatic Pipeline	TAP AG Doc. no.:	IPL00-C5577-100-Y-TRX-0001	Rev. No.: 0
	Doc. Title:	Risultati dello studio di caratterizzazione dei suoli in ottemperanza alla prescrizione A.25 a) del D.M. 223/2014 nell'area del terminale di ricezione del gasdotto (PRT), strade di accesso (AR) e lungo la pista di lavoro (RoW)	Pag: 110 di 152

 TRIVELSONDA s.r.l. Perforazioni ed esplorazioni del sottosuolo		Via Degli Stagnini, 8 - 73018 Squinzano (LE) Tel. 0832 785237 fax 0832 788177 www.trivelsonda.com info@trivelsonda.com	
Committente: SHELTER s.r.l. Viale Gran Sasso, 13 - 20131 Milano		Cantiere: Trans Adriatic Pipeline - Area PRT e Pista di Lavoro (RoW) - Località San Foca Comune di Melendugno in provincia di Lecce	
Denominazione sondaggio PRT 30		DOCUMENTAZIONE FOTOGRAFICA	
Postazione 		Cassetta 	



Laboratorio autorizzato con D.M. n° 5029 del 24.05.2011, ai sensi del DPR n° 390/01, art. 59 - Circolare della PCSLP n° 7619/STC/2010

 Trans Adriatic Pipeline	TAP AG Doc. no.:	IPL00-C5577-100-Y-TRX-0001	Rev. No.:	0
	Doc. Title:	Risultati dello studio di caratterizzazione dei suoli in ottemperanza alla prescrizione A.25 a) del D.M. 223/2014 nell'area del terminale di ricezione del gasdotto (PRT), strade di accesso (AR) e lungo la pista di lavoro (RoW)	Pag:	111 di 152

		Via Degli Stagnini, 8 - 73018 Squinzano (LE) Tel. 0832 785237 fax 0832 788177 www.trivelsonda.com info@trivelsonda.com										
Committente: SHELTER S.r.l. Viale Gran Sasso, 13 - 20131 Milano		Cantiere: Trans Adriatic Pipeline - Area PRT e Pista di Lavoro (RoW) - Località San Foca Comune di Melendugno in provincia di Lecce										
Denominazione sondaggio	Coord. WGS84 - UTM34N	Quota	Direzione Lavori									
PRT 31	271596,00 E 4461954,00 N	= =	Shelter									
			Geologo									
			P. Rescio									
			Perforatore									
			F. Marinaci									
Data inizio/fine	Profondità	Diametro	Metodo di perforazione									
28/06/2016	2,0 m	101/152 mm	Carotaggio continuo									
			Impianto di perforazione									
			Fraste FS 250									
			Commissa									
			55/16									
Profondità (m)	Litologie	Descrizione stratigrafica	Profondità falda	Carotiere	Rivestimento	Top Soil	Campione	Aliquote	Schema piezometro			
									Profondità	Riempimento	Tubo	
0,3		Terreno di copertura; sabbia debolmente limosa, colore marrone	m	φ	φ	m	m/n.	n.				
		Calcarene tenera, poco cementata si da assumere aspetto di sabbia fina limosa, addensata, colore da biancastro a marroncino chiaro										
1,5		Sabbia limosa, colore rossastro		φ=101/152 mm			1,0		1,0			
1,6		Sabbia limosa, colore rossastro										
2,0		Sabbia fina limo-argillosa, colore marroncino-chiaro		φ=127/152 mm			C	2				
							2,0		2,0			
Annotazioni												
C; Top Soil : campione per analisi chimiche												



Form n° 21


pag.1 di 2

 Trans Adriatic Pipeline	TAP AG Doc. no.:	IPL00-C5577-100-Y-TRX-0001	Rev. No.: 0
	Doc. Title:	Risultati dello studio di caratterizzazione dei suoli in ottemperanza alla prescrizione A.25 a) del D.M. 223/2014 nell'area del terminale di ricezione del gasdotto (PRT), strade di accesso (AR) e lungo la pista di lavoro (RoW)	Pag: 112 di 152

 TRIVELSONDA s.r.l. Perforatori ed esplorazioni del sottosuolo		Via Degli Stagnini, 8 - 73018 Squinzano (LE) Tel. 0832 785237 fax 0832 788177 www.trivelsonda.com info@trivelsonda.com	
Committente: SHELTER s.r.l. Viale Gran Sasso, 13 - 20131 Milano		Cantiere: Trans Adriatic Pipeline - Area PRT e Pista di Lavoro (RoW) - Località San Foca Comune di Melendugno in provincia di Lecce	
Denominazione sondaggio PRT 31		DOCUMENTAZIONE FOTOGRAFICA	
Postazione 		Cassetta 	



Laboratorio autorizzato con D.M. n° 5029 del 24.05.2011, ai sensi del DPR n° 390/01, art. 59 - Circolare della PCSLP n° 7619/STC/2010

 Trans Adriatic Pipeline	TAP AG Doc. no.:	IPL00-C5577-100-Y-TRX-0001	Rev. No.:	0
 RSK SHELTER The Consulting to sustain your Business	Doc. Title:	Risultati dello studio di caratterizzazione dei suoli in ottemperanza alla prescrizione A.25 a) del D.M. 223/2014 nell'area del terminale di ricezione del gasdotto (PRT), strade di accesso (AR) e lungo la pista di lavoro (RoW)	Pag:	113 di 152

 TRIVELSONDA s.r.l. Perforazioni ed esplorazioni del sottosuolo		Via Degli Stagnini, 8 - 73018 Squinzano (LE) Tel. 0832 785237 fax 0832 788177 www.trivelsonda.com info@trivelsonda.com										
Committente: SHELTER s.r.l. Viale Gran Sasso, 13 - 20131 Milano			Cantiere: Trans Adriatic Pipeline - Area PRT e Pista di Lavoro (RoW) - Località San Foca Comune di Melendugno in provincia di Lecce									
Denominazione sondaggio	Coord. WGS84 - UTM34N	Quota	Direzione Lavori	Geologo	Perforatore							
PRT 32	271547,00 E 4461876,00 N	= =	Shelter	P. Rescio	F. Marinaci							
Data inizio/fine	Profondità	Diametro	Metodo di perforazione	Impianto di perforazione	Commessa							
28/06/2016	2,0 m	101/152 mm	Carotaggio continuo	Fraze FS 250	55/16							
Profondità (m)	Litologie	Descrizione stratigrafica	Profondità falda	Carotiere	Rivestimento	Top Soil	Campione	Aliquote	Schema piezometro			
									Profondità	Riempimento	Tubo	
0,2		Terreno di copertura; sabbia debolmente limosa, colore marrone	m	φ	φ	m	m/n.	n.				
		Calcarenite a grana medio-fina, poco cementata si da assumere aspetto di sabbia ghiaiosa, colore giallo-biancastro					1,0		1,0			
1,3		Calcarenite marnosa, tenera, poco cementata si da assumere aspetto di sabbia limosa; colore marroncino chiaro; a luoghi presenza di clasti di calcare grigio		φ=101/152 mm	φ=127/152 mm		C	2				
2,0							2,0		2,0			
Annotazioni												
C; Top Soil : campione per analisi chimiche												



Form n° 21


pag.1 di 2

 Trans Adriatic Pipeline	TAP AG Doc. no.:	IPL00-C5577-100-Y-TRX-0001	Rev. No.: 0
	Doc. Title:	Risultati dello studio di caratterizzazione dei suoli in ottemperanza alla prescrizione A.25 a) del D.M. 223/2014 nell'area del terminale di ricezione del gasdotto (PRT), strade di accesso (AR) e lungo la pista di lavoro (RoW)	Pag: 114 di 152

 TRIVELSONDA s.r.l. Perforatori ed esplorazioni del sottosuolo		Via Degli Stagnini, 8 - 73018 Squinzano (LE) Tel. 0832 785237 fax 0832 788177 www.trivelsonda.com info@trivelsonda.com	
Committente: SHELTER s.r.l. Viale Gran Sasso, 13 - 20131 Milano		Cantiere: Trans Adriatic Pipeline - Area PRT e Pista di Lavoro (RoW) - Località San Foca Comune di Melendugno in provincia di Lecce	
Denominazione sondaggio PRT 32		DOCUMENTAZIONE FOTOGRAFICA	
Postazione 		Cassetta 	



Laboratorio autorizzato con D.M. n° 5029 del 24.05.2011, ai sensi del DPR n° 390/01, art. 59 - Circolare della PCSLP n° 7619/STC/2010




 Trans Adriatic Pipeline	TAP AG Doc. no.:	IPL00-C5577-100-Y-TRX-0001	Rev. No.:	0
 RSK SHELTER The Consulting to sustain your Business	Doc. Title:	Risultati dello studio di caratterizzazione dei suoli in ottemperanza alla prescrizione A.25 a) del D.M. 223/2014 nell'area del terminale di ricezione del gasdotto (PRT), strade di accesso (AR) e lungo la pista di lavoro (RoW)	Pag:	115 di 152

 TRIVELSONDA s.r.l. Perforazioni ed esplorazioni del sottosuolo		Via Degli Stagnini, 8 - 73018 Squinzano (LE) Tel. 0832 785237 fax 0832 788177 www.trivelsonda.com info@trivelsonda.com										
Committente: SHELTER S.r.l. Viale Gran Sasso, 13 - 20131 Milano			Cantiere: Trans Adriatic Pipeline - Area PRT e Pista di Lavoro (RoW) - Località San Foca Comune di Melendugno in provincia di Lecce									
Denominazione sondaggio	Coord. WGS84 - UTM34N	Quota	Direzione Lavori	Geologo	Perforatore							
PRT 33	271610,00 E 4461891,00 N	= =	Shelter	P. Rescio	F. Marinaci							
Data inizio/fine	Profondità	Diametro	Metodo di perforazione	Impianto di perforazione	Commessa							
28/06/2016	2,0 m	101/152 mm	Carotaggio continuo	Fraze FS 250	55/16							
Profondità (m)	Litologie	Descrizione stratigrafica	Profondità falda	Carotiere	Rivestimento	Top Soil	Campione	Aliquote	Schema piezometro			
									Profondità	Riempimento	Tubo	
0,2		Terreno di copertura; sabbia debolmente limosa, colore marrone	m	φ	φ	m	m/n.	n.				
									0,0 0,2			
		Calcarenite a grana medio fina con livelli ben cementati, colore bianco-giallastro; a luoghi presenza di clasti di calcare grigio		φ=101/152 mm	φ=127/152 mm		1,0		1,0			
2,0							C	2				
							2,0		2,0			
Annotazioni												
C; Top Soil : campione per analisi chimiche												



Form n° 21


pag.1 di 2

 Trans Adriatic Pipeline	TAP AG Doc. no.:	IPL00-C5577-100-Y-TRX-0001	Rev. No.: 0
	Doc. Title:	Risultati dello studio di caratterizzazione dei suoli in ottemperanza alla prescrizione A.25 a) del D.M. 223/2014 nell'area del terminale di ricezione del gasdotto (PRT), strade di accesso (AR) e lungo la pista di lavoro (RoW)	Pag: 116 di 152



 TRIVELSONDA s.r.l. Perforazioni ed esplorazioni del sottosuolo		Via Degli Stagnini, 8 - 73018 Squinzano (LE) Tel. 0832 785237 fax 0832 788177 www.trivelsonda.com info@trivelsonda.com	
Committente: SHELTER s.r.l. Viale Gran Sasso, 13 - 20131 Milano		Cantiere: Trans Adriatic Pipeline - Area PRT e Pista di Lavoro (RoW) - Località San Foca Comune di Melendugno in provincia di Lecce	
Denominazione sondaggio PRT 33		DOCUMENTAZIONE FOTOGRAFICA	
Postazione 		Cassetta 	

Laboratorio autorizzato con D.M. n° 5029 del 24.05.2011, ai sensi del DPR n° 390/01, art. 59 - Circolare della PCSLP n° 7619/STC/2010

 Trans Adriatic Pipeline	TAP AG Doc. no.:	IPL00-C5577-100-Y-TRX-0001	Rev. No.:	0
 RSK SHELTER The Consulting to sustain your Business	Doc. Title:	Risultati dello studio di caratterizzazione dei suoli in ottemperanza alla prescrizione A.25 a) del D.M. 223/2014 nell'area del terminale di ricezione del gasdotto (PRT), strade di accesso (AR) e lungo la pista di lavoro (RoW)	Pag:	117 di 152



 TRIVELSONDA s.r.l. Perforazioni ed esplorazioni del sottosuolo		Via Degli Stagnini, 8 - 73018 Squinzano (LE) Tel. 0832 785237 fax 0832 788177 www.trivelsonda.com info@trivelsonda.com									
Committente: SHELTER s.r.l. Viale Gran Sasso, 13 - 20131 Milano			Cantiere: Trans Adriatic Pipeline - Area PRT e Pista di Lavoro (RoW) - Località San Foca Comune di Melendugno in provincia di Lecce								
Denominazione sondaggio	Coord. WGS84 - UTM34N	Quota	Direzione Lavori	Geologo	Perforatore						
PRT 36	271621,88 E 4461827,83 N	= =	Shelter	P. Rescio	F. Marinaci						
Data inizio/fine	Profondità	Diametro	Metodo di perforazione	Impianto di perforazione	Commessa						
29/06/2016	2,0 m	101/152 mm	Carotaggio continuo	Fraze FS 250	55/16						
Profondità (m)	Litologie	Descrizione stratigrafica	Profondità falda	Carotiere	Rivestimento	Top Soil	Campione	Aliquote	Schema piezometro		
									Profondità	Riempimento	Tubo
0,2		Terreno di copertura; sabbia debolmente limosa, colore marrone	m	φ	φ	m	m/n.	n.			
0,5		Calcarene tenera, poco cementata si da assumere aspetto di sabbia ghiaiosa, colore biancastro									
1,1		Sabbia ghiaiosa debolmente limosa, colore marroncino					1,0		1,0		
2,0		Sabbia addensata, colore bianco-giallastro		φ=101/152 mm	φ=127/152 mm		C	2			
							2,0		2,0		
Annotazioni											
C; Top Soil : campione per analisi chimiche											


Laboratorio autorizzato con D.M. n° 5029 del 24.05.2011, ai sensi del DPR n° 380/01, art. 59 - Circolare della PCSP n° 7619/STC/2010

 Trans Adriatic Pipeline	TAP AG Doc. no.:	IPL00-C5577-100-Y-TRX-0001	Rev. No.: 0
	Doc. Title:	Risultati dello studio di caratterizzazione dei suoli in ottemperanza alla prescrizione A.25 a) del D.M. 223/2014 nell'area del terminale di ricezione del gasdotto (PRT), strade di accesso (AR) e lungo la pista di lavoro (RoW)	Pag: 118 di 152



 TRIVELSONDA s.r.l. Perforazioni ed esplorazioni del sottosuolo		Via Degli Stagnini, 8 - 73018 Squinzano (LE) Tel. 0832 785237 fax 0832 788177 www.trivelsonda.com info@trivelsonda.com	
Committente: SHELTER s.r.l. Viale Gran Sasso, 13 - 20131 Milano		Cantiere: Trans Adriatic Pipeline - Area PRT e Pista di Lavoro (RoW) - Località San Foca Comune di Melendugno in provincia di Lecce	
Denominazione sondaggio PRT 36		DOCUMENTAZIONE FOTOGRAFICA	
Postazione 		Cassetta 	

Laboratorio autorizzato con D.M. n° 5029 del 24.05.2011, ai sensi del DPR n° 390/01, art. 59 - Circolare della PCSLP n° 7619/STC/2010

 Trans Adriatic Pipeline	TAP AG Doc. no.:	IPL00-C5577-100-Y-TRX-0001	Rev. No.:	0
 RSK SHELTER The Consulting to sustain your Business	Doc. Title:	Risultati dello studio di caratterizzazione dei suoli in ottemperanza alla prescrizione A.25 a) del D.M. 223/2014 nell'area del terminale di ricezione del gasdotto (PRT), strade di accesso (AR) e lungo la pista di lavoro (RoW)	Pag:	119 di 152



 TRIVELSONDA s.r.l. Perforazioni ed esplorazioni del sottosuolo		Via Degli Stagnini, 8 - 73018 Squinzano (LE) Tel. 0832 785237 fax 0832 788177 www.trivelsonda.com info@trivelsonda.com									
Committente: SHELTER S.r.l. Viale Gran Sasso, 13 - 20131 Milano			Cantiere: Trans Adriatic Pipeline - Area PRT e Pista di Lavoro (RoW) - Località San Foca Comune di Melendugno in provincia di Lecce								
Denominazione sondaggio	Coord. WGS84 - UTM34N	Quota	Direzione Lavori	Geologo	Perforatore						
PRT 39	271639,00 E 4461764,00 N	= =	Shelter	P. Rescio	F. Marinaci						
Data inizio/fine	Profondità	Diametro	Metodo di perforazione	Impianto di perforazione	Commessa						
29/06/2016	2,0 m	101/152 mm	Carotaggio continuo	Fraze FS 250	55/16						
Profondità (m)	Litologie	Descrizione stratigrafica	Profondità falda	Carotiere	Rivestimento	Top Soil	Campione	Aliquote	Schema piezometro		
									Profondità	Riempimento	Tubo
0,5		Terreno di copertura; sabbia debolmente limosa, colore marrone	m	φ	φ	m	m/n.	n.			
									0,0 0,2		
		Sabbia debolmente ghiaiosa, addensata, colore marroncino chiaro; inclusi clasti di calcare tenace grigio		φ=101/152 mm	φ=127/152 mm		1,0		1,0		
2,0							C	2			
							2,0		2,0		
Annotazioni											
C; Top Soil : campione per analisi chimiche											


Laboratorio autorizzato con D.M. n° 5029 del 24.05.2011, ai sensi del DPR n° 380/01, art. 59 - Circolare della PCSP n° 7619/STC/2010

 Trans Adriatic Pipeline	TAP AG Doc. no.:	IPL00-C5577-100-Y-TRX-0001	Rev. No.: 0
	Doc. Title:	Risultati dello studio di caratterizzazione dei suoli in ottemperanza alla prescrizione A.25 a) del D.M. 223/2014 nell'area del terminale di ricezione del gasdotto (PRT), strade di accesso (AR) e lungo la pista di lavoro (RoW)	Pag: 120 di 152



 TRIVELSONDA s.r.l. Perforazioni ed esplorazioni del sottosuolo		Via Degli Stagnini, 8 - 73018 Squinzano (LE) Tel. 0832 785237 fax 0832 788177 www.trivelsonda.com info@trivelsonda.com	
Committente: SHELTER s.r.l. Viale Gran Sasso, 13 - 20131 Milano		Cantiere: Trans Adriatic Pipeline - Area PRT e Pista di Lavoro (RoW) - Località San Foca Comune di Melendugno in provincia di Lecce	
Denominazione sondaggio PRT 39		DOCUMENTAZIONE FOTOGRAFICA	
Postazione 		Cassetta 	

Laboratorio autorizzato con D.M. n° 5029 del 24.05.2011, ai sensi del DPR n° 390/01, art. 59 - Circolare della PCSLP n° 7619/STC/2010

 Trans Adriatic Pipeline	TAP AG Doc. no.:	IPL00-C5577-100-Y-TRX-0001	Rev. No.:	0
 RSK SHELTER The Consulting to sustain your Business	Doc. Title:	Risultati dello studio di caratterizzazione dei suoli in ottemperanza alla prescrizione A.25 a) del D.M. 223/2014 nell'area del terminale di ricezione del gasdotto (PRT), strade di accesso (AR) e lungo la pista di lavoro (RoW)	Pag:	121 di 152



 TRIVELSONDA s.r.l. Perforazioni ed esplorazioni del sottosuolo		Via Degli Stagnini, 8 - 73018 Squinzano (LE) Tel. 0832 785237 fax 0832 788177 www.trivelsonda.com info@trivelsonda.com										
Committente: SHELTER s.r.l. Viale Gran Sasso, 13 - 20131 Milano			Cantiere: Trans Adriatic Pipeline - Area PRT e Pista di Lavoro (RoW) - Località San Foca Comune di Melendugno in provincia di Lecce									
Denominazione sondaggio	Coord. WGS84 - UTM34N	Quota	Direzione Lavori	Geologo	Perforatore							
RoW 12	277908,00 E 4465177,00 N	= =	Shelter	P. Rescio	F. Marinaci							
Data inizio/fine	Profondità	Diametro	Metodo di perforazione	Impianto di perforazione	Commessa							
01/07/2016	3,0 m	101/152 mm	Carotaggio continuo	Fraze FS 250	55/16							
Profondità (m)	Litologie	Descrizione stratigrafica	Profondità falda	Carotiere	Rivestimento	Top Soil	Campione	Aliquote	Schema piezometro			
									Profondità	Riempimento	Tubo	
0,2		Terreno di copertura; sabbia fina debolmente limosa, colore marrone	m	φ	φ	m	m/n.	n.				
						0,0 0,2						
							1,0		1,0			
							C	2				
							1,5					
		Calcarenite a grana medio-grossa, colore biancastro							2,0			
							2,4					
							C	2				
							2,6					
									3,0			
Annotazioni												
C; Top Soil : campione per analisi chimiche												


Laboratorio autorizzato con D.M. n° 5029 del 24.05.2011, ai sensi del DPR n° 380/01, art. 59 - Circolare della PCSLP n° 7619/STC/2010

 Trans Adriatic Pipeline	TAP AG Doc. no.:	IPL00-C5577-100-Y-TRX-0001	Rev. No.: 0
	Doc. Title:	Risultati dello studio di caratterizzazione dei suoli in ottemperanza alla prescrizione A.25 a) del D.M. 223/2014 nell'area del terminale di ricezione del gasdotto (PRT), strade di accesso (AR) e lungo la pista di lavoro (RoW)	Pag: 122 di 152

 TRIVELSONDA s.r.l. Perforatori ed esplorazioni del sottosuolo		Via Degli Stagnini, 8 - 73018 Squinzano (LE) Tel. 0832 785237 fax 0832 788177 www.trivelsonda.com info@trivelsonda.com	
Committente: SHELTER s.r.l. Viale Gran Sasso, 13 - 20131 Milano		Cantiere: Trans Adriatic Pipeline - Area PRT e Pista di Lavoro (RoW) - Località San Foca Comune di Melendugno in provincia di Lecce	
Denominazione sondaggio RoW 12		DOCUMENTAZIONE FOTOGRAFICA	
Postazione 		Cassetta 	



Laboratorio autorizzato con D.M. n° 5029 del 24.05.2011, ai sensi del DPR n° 390/01, art. 59 - Circolare della PCSLP n° 7619/STC/2010

 Trans Adriatic Pipeline	TAP AG Doc. no.:	IPL00-C5577-100-Y-TRX-0001	Rev. No.:	0
 RSK SHELTER The Consulting to sustain your Business	Doc. Title:	Risultati dello studio di caratterizzazione dei suoli in ottemperanza alla prescrizione A.25 a) del D.M. 223/2014 nell'area del terminale di ricezione del gasdotto (PRT), strade di accesso (AR) e lungo la pista di lavoro (RoW)	Pag:	123 di 152

 TRIVELSONDA s.r.l. Perforazioni ed esplorazioni del sottosuolo		Via Degli Stagnini, 8 - 73018 Squinzano (LE) Tel. 0832 785237 fax 0832 788177 www.trivelsonda.com info@trivelsonda.com									
Committente: SHELTER s.r.l. Viale Gran Sasso, 13 - 20131 Milano			Cantiere: Trans Adriatic Pipeline - Area PRT e Pista di Lavoro (RoW) - Località San Foca Comune di Melendugno in provincia di Lecce								
Denominazione sondaggio	Coord. WGS84 - UTM34N	Quota	Direzione Lavori	Geologo	Perforatore						
RoW 14	276919,18 E 4464738,04 N	=	Shelter	P. Rescio	F. Marinaci						
Data inizio/fine	Profondità	Diametro	Metodo di perforazione	Impianto di perforazione	Commessa						
01/07/2016	3,0 m	101/152 mm	Carotaggio continuo	Fraze FS 250	55/16						
Profondità (m)	Litologie	Descrizione stratigrafica	Profondità falda	Carotiere	Rivestimento	Top Soil	Campione	Aliquote	Schema piezometro		
									Profondità	Riempimento	Tubo
0,4		Terreno di copertura; sabbia fina debolmente limosa, colore marrone-rossastro	m	φ	φ	m	m/n.	n.			
0,8		Calcarenite a grana fina, tenace, colore biancastro									
3,0		Calcarenite a grana medio-grossa, colore biancastro		φ=101/152 mm	φ=127/152 mm		1,0 C	2	1,0		
							1,5 C		2,0		
							2,4 C	2			
							2,6		3,0		
Annotazioni											
C; Top Soil : campione per analisi chimiche											



Form n° 21


pag.1 di 2

 Trans Adriatic Pipeline	TAP AG Doc. no.:	IPL00-C5577-100-Y-TRX-0001	Rev. No.: 0
	Doc. Title:	Risultati dello studio di caratterizzazione dei suoli in ottemperanza alla prescrizione A.25 a) del D.M. 223/2014 nell'area del terminale di ricezione del gasdotto (PRT), strade di accesso (AR) e lungo la pista di lavoro (RoW)	Pag: 124 di 152

 TRIVELSONDA s.r.l. Perforazioni ed esplorazioni del sottosuolo		Via Degli Stagnini, 8 - 73018 Squinzano (LE) Tel. 0832 785237 fax 0832 788177 www.trivelsonda.com info@trivelsonda.com	
Committente: SHELTER s.r.l. Viale Gran Sasso, 13 - 20131 Milano		Cantiere: Trans Adriatic Pipeline - Area PRT e Pista di Lavoro (RoW) - Località San Foca Comune di Melendugno in provincia di Lecce	
Denominazione sondaggio RoW 14		DOCUMENTAZIONE FOTOGRAFICA	
Postazione 		Cassetta 	



Laboratorio autorizzato con D.M. n° 5029 del 24.05.2011, ai sensi del DPR n° 390/01, art. 59 - Circolare della PCSLP n° 7619/STC/2010

 Trans Adriatic Pipeline	TAP AG Doc. no.:	IPL00-C5577-100-Y-TRX-0001	Rev. No.:	0
 RSK SHELTER The Consulting to sustain your Business	Doc. Title:	Risultati dello studio di caratterizzazione dei suoli in ottemperanza alla prescrizione A.25 a) del D.M. 223/2014 nell'area del terminale di ricezione del gasdotto (PRT), strade di accesso (AR) e lungo la pista di lavoro (RoW)	Pag:	125 di 152

 TRIVELSONDA s.r.l. Perforazioni ed esplorazioni del sottosuolo		Via Degli Stagnini, 8 - 73018 Squinzano (LE) Tel. 0832 785237 fax 0832 788177 www.trivelsonda.com info@trivelsonda.com									
Committente: SHELTER s.r.l. Viale Gran Sasso, 13 - 20131 Milano			Cantiere: Trans Adriatic Pipeline - Area PRT e Pista di Lavoro (RoW) - Località San Foca Comune di Melendugno in provincia di Lecce								
Denominazione sondaggio	Coord. WGS84 - UTM34N	Quota	Direzione Lavori	Geologo	Perforatore						
RoW 15	276614,00 E 4464525,00 N	= -	Shelter	P. Rescio	F. Marinaci						
Data inizio/fine	Profondità	Diametro	Metodo di perforazione	Impianto di perforazione	Commessa						
30/06/2016	3,0 m	101/152 mm	Carotaggio continuo	Frastr XL Multidrill	55/16						
Profondità (m)	Litologie	Descrizione stratigrafica	Profondità falda	Carotiere	Rivestimento	Top Soil	Campione	Aliquote	Schema piezometro		
									Profondità	Riempimento	Tubo
			m	φ	φ	m	m/n.	n.			
1,0		Terreno di copertura; sabbia fina debolmente limosa, colore marrone				0,0 0,2					
2,3		Terreno di copertura; sabbia fina debolmente limosa addensata, colore marrone-rossastro		φ=101/152 mm	φ=127/152 mm		1,0 C	2		1,0 2,0	
3,0		Sabbia media, addensata, colore marroncino-biancastro, con piccoli livelli cementati					2,4 C	2		3,0	
Annotazioni											
C; Top Soil : campione per analisi chimiche											



Form n° 21


pag.1 di 2

 Trans Adriatic Pipeline	TAP AG Doc. no.:	IPL00-C5577-100-Y-TRX-0001	Rev. No.: 0
	Doc. Title:	Risultati dello studio di caratterizzazione dei suoli in ottemperanza alla prescrizione A.25 a) del D.M. 223/2014 nell'area del terminale di ricezione del gasdotto (PRT), strade di accesso (AR) e lungo la pista di lavoro (RoW)	Pag: 126 di 152

 TRIVELSONDA s.r.l. Perforazioni ed esplorazioni del sottosuolo		Via Degli Stagnini, 8 - 73018 Squinzano (LE) Tel. 0832 785237 fax 0832 788177 www.trivelsonda.com info@trivelsonda.com	
Committente: SHELTER s.r.l. Viale Gran Sasso, 13 - 20131 Milano		Cantiere: Trans Adriatic Pipeline - Area PRT e Pista di Lavoro (RoW) - Località San Foca Comune di Melendugno in provincia di Lecce	
Denominazione sondaggio RoW 15		DOCUMENTAZIONE FOTOGRAFICA	
Postazione 		Cassetta 	



Laboratorio autorizzato con D.M. n° 5029 del 24.05.2011, ai sensi del DPR n° 390/01, art. 59 - Circolare della PCSLP n° 7619/STC/2010




 Trans Adriatic Pipeline	TAP AG Doc. no.:	IPL00-C5577-100-Y-TRX-0001	Rev. No.:	0
 RSK SHELTER The Consulting to sustain your Business	Doc. Title:	Risultati dello studio di caratterizzazione dei suoli in ottemperanza alla prescrizione A.25 a) del D.M. 223/2014 nell'area del terminale di ricezione del gasdotto (PRT), strade di accesso (AR) e lungo la pista di lavoro (RoW)	Pag:	127 di 152

 TRIVELSONDA s.r.l. Perforazioni ed esplorazioni del sottosuolo		Via Degli Stagnini, 8 - 73018 Squinzano (LE) Tel. 0832 785237 fax 0832 788177 www.trivelsonda.com info@trivelsonda.com										
Committente: SHELTER S.r.l. Viale Gran Sasso, 13 - 20131 Milano			Cantiere: Trans Adriatic Pipeline - Area PRT e Pista di Lavoro (RoW) - Località San Foca Comune di Melendugno in provincia di Lecce									
Denominazione sondaggio	Coord. WGS84 - UTM34N	Quota	Direzione Lavori	Geologo	Perforatore							
RoW 16	276427,12 E 4464169,14 N	= =	Shelter	P. Rescio	F. Marinaci							
Data inizio/fine	Profondità	Diametro	Metodo di perforazione	Impianto di perforazione	Commessa							
01/07/2016	3,0 m	101/152 mm	Carotaggio continuo	Fraze FS 250	55/16							
Profondità (m)	Litologie	Descrizione stratigrafica	Profondità falda	Carotiere	Rivestimento	Top Soil	Campione	Aliquote	Schema piezometro			
									Profondità	Riempimento	Tubo	
0,2		Terreno di copertura; sabbia fina debolmente limosa, colore marrone	m	φ	φ	m	m/n.	n.				
						0,0 0,2						
							1,0		1,0			
							C	2				
							1,5					
		Calcarenite marnosa tenera a grana medio-fina, colore biancastro							2,0			
							2,4					
							C	2				
							2,6					
3,0									3,0			
Annotazioni												
C; Top Soil : campione per analisi chimiche												



Form n° 21


pag.1 di 2

 Trans Adriatic Pipeline	TAP AG Doc. no.:	IPL00-C5577-100-Y-TRX-0001	Rev. No.: 0
	Doc. Title:	Risultati dello studio di caratterizzazione dei suoli in ottemperanza alla prescrizione A.25 a) del D.M. 223/2014 nell'area del terminale di ricezione del gasdotto (PRT), strade di accesso (AR) e lungo la pista di lavoro (RoW)	Pag: 128 di 152

 TRIVELSONDA s.r.l. Perforazioni ed esplorazioni del sottosuolo		Via Degli Stagnini, 8 - 73018 Squinzano (LE) Tel. 0832 785237 fax 0832 788177 www.trivelsonda.com info@trivelsonda.com	
Committente: SHELTER s.r.l. Viale Gran Sasso, 13 - 20131 Milano		Cantiere: Trans Adriatic Pipeline - Area PRT e Pista di Lavoro (RoW) - Località San Foca Comune di Melendugno in provincia di Lecce	
Denominazione sondaggio RoW 16		DOCUMENTAZIONE FOTOGRAFICA	
Postazione 		Cassetta 	



Laboratorio autorizzato con D.M. n° 5029 del 24.05.2011, ai sensi del DPR n° 390/01, art. 59 - Circolare della PCSLP n° 7619/STC/2010




 Trans Adriatic Pipeline	TAP AG Doc. no.:	IPL00-C5577-100-Y-TRX-0001	Rev. No.:	0
 RSK SHELTER The Consulting to sustain your Business	Doc. Title:	Risultati dello studio di caratterizzazione dei suoli in ottemperanza alla prescrizione A.25 a) del D.M. 223/2014 nell'area del terminale di ricezione del gasdotto (PRT), strade di accesso (AR) e lungo la pista di lavoro (RoW)	Pag:	129 di 152

 TRIVELSONDA s.r.l. Perforazioni ed esplorazioni del sottosuolo		Via Degli Stagnini, 8 - 73018 Squinzano (LE) Tel. 0832 785237 fax 0832 788177 www.trivelsonda.com info@trivelsonda.com									
Committente: SHELTER s.r.l. Viale Gran Sasso, 13 - 20131 Milano			Cantiere: Trans Adriatic Pipeline - Area PRT e Pista di Lavoro (RoW) - Località San Foca Comune di Melendugno in provincia di Lecce								
Denominazione sondaggio	Coord. WGS84 - UTM34N	Quota	Direzione Lavori	Geologo	Perforatore						
RoW 17	276138,00 E 4463731,00 N	= =	Shelter	P. Rescio	F. Marinaci						
Data inizio/fine	Profondità	Diametro	Metodo di perforazione	Impianto di perforazione	Commessa						
01/07/2016	3,0 m	101/152 mm	Carotaggio continuo	Fraze FS 250	55/16						
Profondità (m)	Litologie	Descrizione stratigrafica	Profondità falda	Carotiere	Rivestimento	Top Soil	Campione	Aliquote	Schema piezometro		
									Profondità	Riempimento	Tubo
0,2		Terreno di copertura; sabbia fina debolmente limosa, colore marrone	m	φ	φ	m	m/n.	n.			
						0,0 0,2					
							1,0		1,0		
							C	2			
							1,5		2,0		
		Calcarenite marnosa tenera a grana fina, colore biancastro					2,4				
							C	2			
							2,6		3,0		
3,0											
Annotazioni											
C; Top Soil : campione per analisi chimiche											



Form n° 21


pag.1 di 2

 Trans Adriatic Pipeline	TAP AG Doc. no.:	IPL00-C5577-100-Y-TRX-0001	Rev. No.: 0
	Doc. Title:	Risultati dello studio di caratterizzazione dei suoli in ottemperanza alla prescrizione A.25 a) del D.M. 223/2014 nell'area del terminale di ricezione del gasdotto (PRT), strade di accesso (AR) e lungo la pista di lavoro (RoW)	Pag: 130 di 152



 TRIVELSONDA s.r.l. Perforazioni ed esplorazioni del sottosuolo		Via Degli Stagnini, 8 - 73018 Squinzano (LE) Tel. 0832 785237 fax 0832 788177 www.trivelsonda.com info@trivelsonda.com	
Committente: SHELTER s.r.l. Viale Gran Sasso, 13 - 20131 Milano		Cantiere: Trans Adriatic Pipeline - Area PRT e Pista di Lavoro (RoW) - Località San Foca Comune di Melendugno in provincia di Lecce	
Denominazione sondaggio RoW 17		DOCUMENTAZIONE FOTOGRAFICA	
Postazione 		Cassetta 	

Laboratorio autorizzato con D.M. n° 5029 del 24.05.2011, ai sensi del DPR n° 390/01, art. 59 - Circolare della PCSLP n° 7619/STC/2010

 Trans Adriatic Pipeline	TAP AG Doc. no.:	IPL00-C5577-100-Y-TRX-0001	Rev. No.:	0
 RSK SHELTER The Consulting to sustain your Business	Doc. Title:	Risultati dello studio di caratterizzazione dei suoli in ottemperanza alla prescrizione A.25 a) del D.M. 223/2014 nell'area del terminale di ricezione del gasdotto (PRT), strade di accesso (AR) e lungo la pista di lavoro (RoW)	Pag:	131 di 152



 TRIVELSONDA s.r.l. Perforazioni ed esplorazioni del sottosuolo		Via Degli Stagnini, 8 - 73018 Squinzano (LE) Tel. 0832 785237 fax 0832 788177 www.trivelsonda.com info@trivelsonda.com										
Committente: SHELTER s.r.l. Viale Gran Sasso, 13 - 20131 Milano			Cantiere: Trans Adriatic Pipeline - Area PRT e Pista di Lavoro (RoW) - Località San Foca Comune di Melendugno in provincia di Lecce									
Denominazione sondaggio	Coord. WGS84 - UTM34N	Quota	Direzione Lavori	Geologo	Perforatore							
RoW 18	275669,00 E 4463559,00 N	= -	Shelter	P. Rescio	F. Marinaci							
Data inizio/fine	Profondità	Diametro	Metodo di perforazione	Impianto di perforazione	Commessa							
01/07/2016	3,0 m	101/152 mm	Carotaggio continuo	Fraste FS 250	55/16							
Profondità (m)	Litologie	Descrizione stratigrafica	Profondità falda	Carotiere	Rivestimento	Top Soil	Campione	Aliquote	Schema piezometro			
									Profondità	Riempimento	Tubo	
0,3		Terreno di copertura; sabbia fina debolmente limosa, colore marrone	m	φ	φ	m	m/n.	n.				
						0,0 0,2						
							1,0		1,0			
							C	2				
							1,5		2,0			
		Calcarenite tenera a grana medio-grossa, colore biancastro; a luoghi livelli ben cementati a grana fina					2,4					
							C	2				
							2,6		3,0			
3,0												
Annotazioni												
C; Top Soil : campione per analisi chimiche												


Laboratorio autorizzato con D.M. n° 5029 del 24.05.2011, ai sensi del DPR n° 380/01, art. 59 - Circolare della PCSP n° 7619/STC/2010

 Trans Adriatic Pipeline	TAP AG Doc. no.:	IPL00-C5577-100-Y-TRX-0001	Rev. No.: 0
	Doc. Title:	Risultati dello studio di caratterizzazione dei suoli in ottemperanza alla prescrizione A.25 a) del D.M. 223/2014 nell'area del terminale di ricezione del gasdotto (PRT), strade di accesso (AR) e lungo la pista di lavoro (RoW)	Pag: 132 di 152

 TRIVELSONDA s.r.l. Perforatori ed esplorazioni del sottosuolo		Via Degli Stagnini, 8 - 73018 Squinzano (LE) Tel. 0832 785237 fax 0832 788177 www.trivelsonda.com info@trivelsonda.com	
Committente: SHELTER s.r.l. Viale Gran Sasso, 13 - 20131 Milano		Cantiere: Trans Adriatic Pipeline - Area PRT e Pista di Lavoro (RoW) - Località San Foca Comune di Melendugno in provincia di Lecce	
Denominazione sondaggio RoW 18		DOCUMENTAZIONE FOTOGRAFICA	
Postazione 		Cassetta 	



Laboratorio autorizzato con D.M. n° 5029 del 24.05.2011, ai sensi del DPR n° 390/01, art. 59 - Circolare della PCSLP n° 7619/STC/2010

 Trans Adriatic Pipeline	TAP AG Doc. no.:	IPL00-C5577-100-Y-TRX-0001	Rev. No.:	0
 RSK SHELTER The Consulting to sustain your Business	Doc. Title:	Risultati dello studio di caratterizzazione dei suoli in ottemperanza alla prescrizione A.25 a) del D.M. 223/2014 nell'area del terminale di ricezione del gasdotto (PRT), strade di accesso (AR) e lungo la pista di lavoro (RoW)	Pag:	133 di 152

 TRIVELSONDA s.r.l. Perforazioni ed esplorazioni del sottosuolo		Via Degli Stagnini, 8 - 73018 Squinzano (LE) Tel. 0832 785237 fax 0832 788177 www.trivelsonda.com info@trivelsonda.com												
Committente: SHELTER s.r.l. Viale Gran Sasso, 13 - 20131 Milano			Cantiere: Trans Adriatic Pipeline - Area PRT e Pista di Lavoro (RoW) - Località San Foca Comune di Melendugno in provincia di Lecce											
Denominazione sondaggio	Coord. WGS84 - UTM34N	Quota	Direzione Lavori	Geologo	Perforatore									
RoW 19	275256,00 E 4463287,00 N	= =	Shelter	P. Rescio	F. Marinaci									
Data inizio/fine	Profondità	Diametro	Metodo di perforazione	Impianto di perforazione	Commessa									
01/07/2016	3,0 m	101/152 mm	Carotaggio continuo	Fraze FS 250	55/16									
Profondità (m)	Litologie	Descrizione stratigrafica	Profondità falda	Carotiere	Rivestimento	Top Soil	Campione	Aliquote	Schema piezometro					
			m	φ	φ	m			m/n.	n.	Profondità	Riempimento	Tubo	
0,2		Terreno di copertura; sabbia fina debolmente limosa, colore marrone												
		Calcarenite tenera a grana medio-grossa, colore biancastro		φ=101/152 mm	φ=127/152 mm									
							1,0		1,0					
							C	2						
							1,5			2,0				
							2,4							
							C	2						
							2,6			3,0				
Annotazioni														
C; Top Soil : campione per analisi chimiche														



Form n° 21


pag.1 di 2

 Trans Adriatic Pipeline	TAP AG Doc. no.:	IPL00-C5577-100-Y-TRX-0001	Rev. No.: 0
	Doc. Title:	Risultati dello studio di caratterizzazione dei suoli in ottemperanza alla prescrizione A.25 a) del D.M. 223/2014 nell'area del terminale di ricezione del gasdotto (PRT), strade di accesso (AR) e lungo la pista di lavoro (RoW)	Pag: 134 di 152

 TRIVELSONDA s.r.l. Perforatori ed esplorazioni del sottosuolo		Via Degli Stagnini, 8 - 73018 Squinzano (LE) Tel. 0832 785237 fax 0832 788177 www.trivelsonda.com info@trivelsonda.com	
Committente: SHELTER s.r.l. Viale Gran Sasso, 13 - 20131 Milano		Cantiere: Trans Adriatic Pipeline - Area PRT e Pista di Lavoro (RoW) - Località San Foca Comune di Melendugno in provincia di Lecce	
Denominazione sondaggio RoW 19		DOCUMENTAZIONE FOTOGRAFICA	
Postazione 		Cassetta 	



Laboratorio autorizzato con D.M. n° 5029 del 24.05.2011, ai sensi del DPR n° 390/01, art. 59 - Circolare della PCSLP n° 7619/STC/2010

 Trans Adriatic Pipeline	TAP AG Doc. no.:	IPL00-C5577-100-Y-TRX-0001	Rev. No.:	0
 RSK SHELTER The Consulting to sustain your Business	Doc. Title:	Risultati dello studio di caratterizzazione dei suoli in ottemperanza alla prescrizione A.25 a) del D.M. 223/2014 nell'area del terminale di ricezione del gasdotto (PRT), strade di accesso (AR) e lungo la pista di lavoro (RoW)	Pag:	135 di 152

 TRIVELSONDA s.r.l. Perforazioni ed esplorazioni del sottosuolo		Via Degli Stagnini, 8 - 73018 Squinzano (LE) Tel. 0832 785237 fax 0832 788177 www.trivelsonda.com info@trivelsonda.com										
Committente: SHELTER s.r.l. Viale Gran Sasso, 13 - 20131 Milano			Cantiere: Trans Adriatic Pipeline - Area PRT e Pista di Lavoro (RoW) - Località San Foca Comune di Melendugno in provincia di Lecce									
Denominazione sondaggio	Coord. WGS84 - UTM34N	Quota	Direzione Lavori	Geologo	Perforatore							
RoW 20	274887,00 E 4463020,00 N	= =	Shelter	P. Rescio	F. Marinaci							
Data inizio/fine	Profondità	Diametro	Metodo di perforazione	Impianto di perforazione	Commessa							
30/06/2016	3,0 m	101/152 mm	Carotaggio continuo	Frate FS 250	55/16							
Profondità (m)	Litologie	Descrizione stratigrafica	Profondità falda	Carotiere	Rivestimento	Top Soil	Campione	Aliquote	Schema piezometro			
									Profondità	Riempimento	Tubo	
0,4		Terreno di copertura; sabbia fina debolmente limosa, colore marrone	m	φ	φ	m	m/n.	n.				
		Calcarenite tenera a grana media, colore biancastro		φ=101/152 mm	φ=127/152 mm		1,0		1,0			
							C	2				
							1,5		2,0			
							2,4					
							C	2				
							2,6		3,0			
Annotazioni												
C; Top Soil : campione per analisi chimiche												



Form n° 21


pag.1 di 2

 Trans Adriatic Pipeline	TAP AG Doc. no.:	IPL00-C5577-100-Y-TRX-0001	Rev. No.: 0
	Doc. Title:	Risultati dello studio di caratterizzazione dei suoli in ottemperanza alla prescrizione A.25 a) del D.M. 223/2014 nell'area del terminale di ricezione del gasdotto (PRT), strade di accesso (AR) e lungo la pista di lavoro (RoW)	Pag: 136 di 152

 TRIVELSONDA s.r.l. Perforazioni ed esplorazioni del sottosuolo		Via Degli Stagnini, 8 - 73018 Squinzano (LE) Tel. 0832 785237 fax 0832 788177 www.trivelsonda.com info@trivelsonda.com	
Committente: SHELTER s.r.l. Viale Gran Sasso, 13 - 20131 Milano		Cantiere: Trans Adriatic Pipeline - Area PRT e Pista di Lavoro (RoW) - Località San Foca Comune di Melendugno in provincia di Lecce	
Denominazione sondaggio RoW 20		DOCUMENTAZIONE FOTOGRAFICA	
Postazione 		Cassetta 	



Laboratorio autorizzato con D.M. n° 5029 del 24.05.2011, ai sensi del DPR n° 390/01, art. 59 - Circolare della PCSLP n° 7619/STC/2010

 Trans Adriatic Pipeline	TAP AG Doc. no.:	IPL00-C5577-100-Y-TRX-0001	Rev. No.:	0
 RSK SHELTER The Consulting to sustain your Business	Doc. Title:	Risultati dello studio di caratterizzazione dei suoli in ottemperanza alla prescrizione A.25 a) del D.M. 223/2014 nell'area del terminale di ricezione del gasdotto (PRT), strade di accesso (AR) e lungo la pista di lavoro (RoW)	Pag:	137 di 152

 TRIVELSONDA s.r.l. Perforazioni ed esplorazioni del sottosuolo		Via Degli Stagnini, 8 - 73018 Squinzano (LE) Tel. 0832 785237 fax 0832 788177 www.trivelsonda.com info@trivelsonda.com										
Committente: SHELTER s.r.l. Viale Gran Sasso, 13 - 20131 Milano			Cantiere: Trans Adriatic Pipeline - Area PRT e Pista di Lavoro (RoW) - Località San Foca Comune di Melendugno in provincia di Lecce									
Denominazione sondaggio	Coord. WGS84 - UTM34N	Quota	Direzione Lavori	Geologo	Perforatore							
RoW 21	274398,00 E 4462993,00 N	= =	Shelter	P. Rescio	F. Marinaci							
Data inizio/fine	Profondità	Diametro	Metodo di perforazione	Impianto di perforazione	Commessa							
01/07/2016	3,0 m	101/152 mm	Carotaggio continuo	Fraze FS 250	55/16							
Profondità (m)	Litologie	Descrizione stratigrafica	Profondità falda	Carotiere	Rivestimento	Top Soil	Campione	Aliquote	Schema piezometro			
									Profondità	Riempimento	Tubo	
0,6		Terreno di copertura; sabbia ghiaiosa, colore da marroncino a biancastro	m	φ	φ	m	m/n.	n.				
						0,0 0,2						
2,3		Terreno di copertura; sabbia fina debolmente limosa addensata, colore marrone scuro-nerastro		φ=101/152 mm	φ=127/152 mm		1,0 C	2	1,0			
							1,5		2,0			
3,0		Terreno di copertura; sabbia fina debolmente limosa addensata, colore marrone-rossastro					2,4 C	2				
							2,6		3,0			
Annotazioni												
C; Top Soil : campione per analisi chimiche												



Form n° 21


pag.1 di 2

 Trans Adriatic Pipeline	TAP AG Doc. no.:	IPL00-C5577-100-Y-TRX-0001	Rev. No.:	0
	Doc. Title:	Risultati dello studio di caratterizzazione dei suoli in ottemperanza alla prescrizione A.25 a) del D.M. 223/2014 nell'area del terminale di ricezione del gasdotto (PRT), strade di accesso (AR) e lungo la pista di lavoro (RoW)	Pag:	138 di 152



 TRIVELSONDA s.r.l. Perforazioni ed esplorazioni del sottosuolo		Via Degli Stagnini, 8 - 73018 Squinzano (LE) Tel. 0832 785237 fax 0832 788177 www.trivelsonda.com info@trivelsonda.com	
Committente: SHELTER s.r.l. Viale Gran Sasso, 13 - 20131 Milano		Cantiere: Trans Adriatic Pipeline - Area PRT e Pista di Lavoro (RoW) - Località San Foca Comune di Melendugno in provincia di Lecce	
Denominazione sondaggio RoW 21		DOCUMENTAZIONE FOTOGRAFICA	
Postazione 		Cassetta 	

Laboratorio autorizzato con D.M. n° 5029 del 24.05.2011, ai sensi del DPR n° 390/01, art. 59 - Circolare della PCSLP n° 7619/STC/2010

 Trans Adriatic Pipeline	TAP AG Doc. no.:	IPL00-C5577-100-Y-TRX-0001	Rev. No.:	0
 RSK SHELTER The Consulting to sustain your Business	Doc. Title:	Risultati dello studio di caratterizzazione dei suoli in ottemperanza alla prescrizione A.25 a) del D.M. 223/2014 nell'area del terminale di ricezione del gasdotto (PRT), strade di accesso (AR) e lungo la pista di lavoro (RoW)	Pag:	139 di 152



 TRIVELSONDA s.r.l. Perforazioni ed esplorazioni del sottosuolo		Via Degli Stagnini, 8 - 73018 Squinzano (LE) Tel. 0832 785237 fax 0832 788177 www.trivelsonda.com info@trivelsonda.com										
Committente: SHELTER s.r.l. Viale Gran Sasso, 13 - 20131 Milano			Cantiere: Trans Adriatic Pipeline - Area PRT e Pista di Lavoro (RoW) - Località San Foca Comune di Melendugno in provincia di Lecce									
Denominazione sondaggio	Coord. WGS84 - UTM34N	Quota	Direzione Lavori	Geologo	Perforatore							
RoW 22	273926,00 E 4462996,00 N	= =	Shelter	P. Rescio	F. Marinaci							
Data inizio/fine	Profondità	Diametro	Metodo di perforazione	Impianto di perforazione	Commessa							
30/06/2016	3,0 m	101/152 mm	Carotaggio continuo	Fraze FS 250	55/16							
Profondità (m)	Litologie	Descrizione stratigrafica	Profondità falda	Carotiere	Rivestimento	Top Soil	Campione	Aliquote	Schema piezometro			
									Profondità	Riempimento	Tubo	
0,1		Terreno di copertura; sabbia fina, colore marrone	m	φ	φ	m	m/n.	n.				
						0,0 0,2						
		Calcarenite a grana fina, ben cementata, colore biancastro		φ=101/152 mm	φ=127/152 mm		1,0	2	1,0			
							1,5		2,0			
							2,4	2				
							2,6		3,0			
3,0												
Annotazioni												
C; Top Soil : campione per analisi chimiche												


Laboratorio autorizzato con D.M. n° 5029 del 24.05.2011, ai sensi del DPR n° 380/01, art. 59 - Circolare della PCSLP n° 7619/STC/2010

 Trans Adriatic Pipeline	TAP AG Doc. no.:	IPL00-C5577-100-Y-TRX-0001	Rev. No.: 0
	Doc. Title:	Risultati dello studio di caratterizzazione dei suoli in ottemperanza alla prescrizione A.25 a) del D.M. 223/2014 nell'area del terminale di ricezione del gasdotto (PRT), strade di accesso (AR) e lungo la pista di lavoro (RoW)	Pag: 140 di 152



 TRIVELSONDA s.r.l. Perforatori ed esplorazioni del sottosuolo		Via Degli Stagnini, 8 - 73018 Squinzano (LE) Tel. 0832 785237 fax 0832 788177 www.trivelsonda.com info@trivelsonda.com	
Committente: SHELTER s.r.l. Viale Gran Sasso, 13 - 20131 Milano		Cantiere: Trans Adriatic Pipeline - Area PRT e Pista di Lavoro (RoW) - Località San Foca Comune di Melendugno in provincia di Lecce	
Denominazione sondaggio RoW 22		DOCUMENTAZIONE FOTOGRAFICA	
Postazione 		Cassetta 	

Laboratorio autorizzato con D.M. n° 5029 del 24.05.2011, ai sensi del DPR n° 390/01, art. 59 - Circolare della PCSLP n° 7619/STC/2010

 Trans Adriatic Pipeline	TAP AG Doc. no.:	IPL00-C5577-100-Y-TRX-0001	Rev. No.:	0
 RSK SHELTER The Consulting to sustain your Business	Doc. Title:	Risultati dello studio di caratterizzazione dei suoli in ottemperanza alla prescrizione A.25 a) del D.M. 223/2014 nell'area del terminale di ricezione del gasdotto (PRT), strade di accesso (AR) e lungo la pista di lavoro (RoW)	Pag:	141 di 152



 TRIVELSONDA s.r.l. Perforazioni ed esplorazioni del sottosuolo		Via Degli Stagnini, 8 - 73018 Squinzano (LE) Tel. 0832 785237 fax 0832 788177 www.trivelsonda.com info@trivelsonda.com										
Committente: SHELTER s.r.l. Viale Gran Sasso, 13 - 20131 Milano			Cantiere: Trans Adriatic Pipeline - Area PRT e Pista di Lavoro (RoW) - Località San Foca Comune di Melendugno in provincia di Lecce									
Denominazione sondaggio	Coord. WGS84 - UTM34N	Quota	Direzione Lavori	Geologo	Perforatore							
RoW 23	273504,34 E 4463249,01 N	= =	Shelter	P. Rescio	F. Marinaci							
Data inizio/fine	Profondità	Diametro	Metodo di perforazione	Impianto di perforazione	Commessa							
29/06/2016	3,0 m	101/152 mm	Carotaggio continuo	Frastr FS 250	55/16							
Profondità (m)	Litologie	Descrizione stratigrafica	Profondità falda	Carotiere	Rivestimento	Top Soil	Campione	Aliquote	Schema piezometro			
									Profondità	Riempimento	Tubo	
			m	φ	φ	m	m/n.	n.				
0,8		Terreno di copertura; sabbia debolmente limosa, colore marrone scuro							0,0 0,2			
1,8		Terreno di copertura; sabbia fina debolmente limosa addensata, colore marrone-rossastro		φ=101/152 mm	φ=127/152 mm		1,0	2	1,0			
2,5		Sabbia ghiaiosa addensata, colore marrone rossastro					1,5		2,0			
3,0		Sabbia fina ghiaiosa debolmente limosa, addensata, colore marroncino					2,4 2,6	2	3,0			
Annotazioni												
C; Top Soil : campione per analisi chimiche												


Laboratorio autorizzato con D.M. n° 5029 del 24.05.2011, ai sensi del DPR n° 380/01, art. 59 - Circolare della PCSP n° 7619/STC/2010

 Trans Adriatic Pipeline	TAP AG Doc. no.:	IPL00-C5577-100-Y-TRX-0001	Rev. No.: 0
	Doc. Title:	Risultati dello studio di caratterizzazione dei suoli in ottemperanza alla prescrizione A.25 a) del D.M. 223/2014 nell'area del terminale di ricezione del gasdotto (PRT), strade di accesso (AR) e lungo la pista di lavoro (RoW)	Pag: 142 di 152

 TRIVELSONDA s.r.l. Perforatori ed esplorazioni del sottosuolo		Via Degli Stagnini, 8 - 73018 Squinzano (LE) Tel. 0832 785237 fax 0832 788177 www.trivelsonda.com info@trivelsonda.com	
Committente: SHELTER s.r.l. Viale Gran Sasso, 13 - 20131 Milano		Cantiere: Trans Adriatic Pipeline - Area PRT e Pista di Lavoro (RoW) - Località San Foca Comune di Melendugno in provincia di Lecce	
Denominazione sondaggio RoW 23		DOCUMENTAZIONE FOTOGRAFICA	
Postazione 		Cassetta 	



Laboratorio autorizzato con D.M. n° 5029 del 24.05.2011, ai sensi del DPR n° 390/01, art. 59 - Circolare della PCSLP n° 7619/STC/2010

 Trans Adriatic Pipeline	TAP AG Doc. no.:	IPL00-C5577-100-Y-TRX-0001	Rev. No.:	0
 RSK SHELTER The Consulting to sustain your Business	Doc. Title:	Risultati dello studio di caratterizzazione dei suoli in ottemperanza alla prescrizione A.25 a) del D.M. 223/2014 nell'area del terminale di ricezione del gasdotto (PRT), strade di accesso (AR) e lungo la pista di lavoro (RoW)	Pag:	143 di 152

 TRIVELSONDA s.r.l. Perforazioni ed esplorazioni del sottosuolo		Via Degli Stagnini, 8 - 73018 Squinzano (LE) Tel. 0832 785237 fax 0832 788177 www.trivelsonda.com info@trivelsonda.com									
Committente: SHELTER s.r.l. Viale Gran Sasso, 13 - 20131 Milano			Cantiere: Trans Adriatic Pipeline - Area PRT e Pista di Lavoro (RoW) - Località San Foca Comune di Melendugno in provincia di Lecce								
Denominazione sondaggio	Coord. WGS84 - UTM34N	Quota	Direzione Lavori	Geologo	Perforatore						
RoW 24	273065,00 E 4463199,00 N	= =	Shelter	P. Rescio	F. Marinaci						
Data inizio/fine	Profondità	Diametro	Metodo di perforazione	Impianto di perforazione	Commessa						
29/06/2016	3,0 m	101/152 mm	Carotaggio continuo	Fraste FS 250	55/16						
Profondità (m)	Litologie	Descrizione stratigrafica	Profondità falda	Carotiere	Rivestimento	Top Soil	Campione	Aliquote	Schema piezometro		
									Profondità	Riempimento	Tubo
0,1		Terreno di copertura; sabbia debolmente limosa, colore marrone	m	φ	φ	m	m/n.	n.			
0,6											
1,2		Calcarenite a grana fina ben cementata, colore biancastro					1,0		1,0		
1,4		Sabbia di colore marrone-rossastro					C	2			
							1,5				
		Calcarenite a grana medio-fina con livelli ben cementati, colore biancastro							2,0		
							2,4				
							C	2			
							2,6				
									3,0		
Annotazioni											
C; Top Soil : campione per analisi chimiche											



Form n° 21


pag.1 di 2

 Trans Adriatic Pipeline	TAP AG Doc. no.:	IPL00-C5577-100-Y-TRX-0001	Rev. No.: 0
	Doc. Title:	Risultati dello studio di caratterizzazione dei suoli in ottemperanza alla prescrizione A.25 a) del D.M. 223/2014 nell'area del terminale di ricezione del gasdotto (PRT), strade di accesso (AR) e lungo la pista di lavoro (RoW)	Pag: 144 di 152

 TRIVELSONDA s.r.l. Perforatori ed esplorazioni del sottosuolo		Via Degli Stagnini, 8 - 73018 Squinzano (LE) Tel. 0832 785237 fax 0832 788177 www.trivelsonda.com info@trivelsonda.com	
Committente: SHELTER s.r.l. Viale Gran Sasso, 13 - 20131 Milano		Cantiere: Trans Adriatic Pipeline - Area PRT e Pista di Lavoro (RoW) - Località San Foca Comune di Melendugno in provincia di Lecce	
Denominazione sondaggio RoW 24		DOCUMENTAZIONE FOTOGRAFICA	
Postazione 		Cassetta 	



Laboratorio autorizzato con D.M. n° 5029 del 24.05.2011, ai sensi del DPR n° 390/01, art. 59 - Circolare della PCSLP n° 7619/STC/2010

 Trans Adriatic Pipeline	TAP AG Doc. no.:	IPL00-C5577-100-Y-TRX-0001	Rev. No.:	0
 RSK SHELTER The Consulting to sustain your Business	Doc. Title:	Risultati dello studio di caratterizzazione dei suoli in ottemperanza alla prescrizione A.25 a) del D.M. 223/2014 nell'area del terminale di ricezione del gasdotto (PRT), strade di accesso (AR) e lungo la pista di lavoro (RoW)	Pag:	145 di 152

 TRIVELSONDA s.r.l. Perforazioni ed esplorazioni del sottosuolo		Via Degli Stagnini, 8 - 73018 Squinzano (LE) Tel. 0832 785237 fax 0832 788177 www.trivelsonda.com info@trivelsonda.com									
Committente: SHELTER s.r.l. Viale Gran Sasso, 13 - 20131 Milano			Cantiere: Trans Adriatic Pipeline - Area PRT e Pista di Lavoro (RoW) - Località San Foca Comune di Melendugno in provincia di Lecce								
Denominazione sondaggio	Coord. WGS84 - UTM34N	Quota	Direzione Lavori	Geologo	Perforatore						
RoW 25	272677,00 E 4462884,00 N	= =	Shelter	P. Rescio	F. Marinaci						
Data inizio/fine	Profondità	Diametro	Metodo di perforazione	Impianto di perforazione	Commessa						
29/06/2016	3,0 m	101/152 mm	Carotaggio continuo	Fraste FS 250	55/16						
Profondità (m)	Litologie	Descrizione stratigrafica	Profondità falda	Carotiere	Rivestimento	Top Soil	Campione	Aliquote	Schema piezometro		
									Profondità	Riempimento	Tubo
0,2		Terreno di copertura; sabbia fina debolmente limosa, colore marrone	m	φ	φ	m	m/n.	n.			
							0,0 0,2				
1,3		Calcarenite a grana fina con livelli ben cementati, colore biancastro					1,0	2	1,0		
							C				
							1,5		2,0		
		Calcarenite a grana medio-fina di colore bianco-giallastro; a luoghi inclusi clasti di calcare grigio					2,4				
							C	2			
							2,6		3,0		
Annotazioni											
C; Top Soil : campione per analisi chimiche											



Form n° 21


pag.1 di 2

 Trans Adriatic Pipeline	TAP AG Doc. no.:	IPL00-C5577-100-Y-TRX-0001	Rev. No.: 0
	Doc. Title:	Risultati dello studio di caratterizzazione dei suoli in ottemperanza alla prescrizione A.25 a) del D.M. 223/2014 nell'area del terminale di ricezione del gasdotto (PRT), strade di accesso (AR) e lungo la pista di lavoro (RoW)	Pag: 146 di 152



 TRIVELSONDA s.r.l. Perforatori ed esplorazioni del sottosuolo		Via Degli Stagnini, 8 - 73018 Squinzano (LE) Tel. 0832 785237 fax 0832 788177 www.trivelsonda.com info@trivelsonda.com	
Committente: SHELTER s.r.l. Viale Gran Sasso, 13 - 20131 Milano		Cantiere: Trans Adriatic Pipeline - Area PRT e Pista di Lavoro (RoW) - Località San Foca Comune di Melendugno in provincia di Lecce	
Denominazione sondaggio RoW 25		DOCUMENTAZIONE FOTOGRAFICA	
Postazione 		Cassetta 	

Laboratorio autorizzato con D.M. n° 5029 del 24.05.2011, ai sensi del DPR n° 390/01, art. 59 - Circolare della PCSLP n° 7619/STC/2010

 Trans Adriatic Pipeline	TAP AG Doc. no.:	IPL00-C5577-100-Y-TRX-0001	Rev. No.:	0
 RSK SHELTER The Consulting to sustain your Business	Doc. Title:	Risultati dello studio di caratterizzazione dei suoli in ottemperanza alla prescrizione A.25 a) del D.M. 223/2014 nell'area del terminale di ricezione del gasdotto (PRT), strade di accesso (AR) e lungo la pista di lavoro (RoW)	Pag:	147 di 152



 TRIVELSONDA s.r.l. Perforazioni ed esplorazioni del sottosuolo		Via Degli Stagnini, 8 - 73018 Squinzano (LE) Tel. 0832 785237 fax 0832 788177 www.trivelsonda.com info@trivelsonda.com									
Committente: SHELTER s.r.l. Viale Gran Sasso, 13 - 20131 Milano			Cantiere: Trans Adriatic Pipeline - Area PRT e Pista di Lavoro (RoW) - Località San Foca Comune di Melendugno in provincia di Lecce								
Denominazione sondaggio	Coord. WGS84 - UTM34N	Quota	Direzione Lavori	Geologo	Perforatore						
RoW 26	272292,00 E 4462572,00 N	= =	Shelter	P. Rescio	F. Marinaci						
Data inizio/fine	Profondità	Diametro	Metodo di perforazione	Impianto di perforazione	Commessa						
30/06/2016	3,0 m	101/152 mm	Carotaggio continuo	Frastr XL Multidrill	55/16						
Profondità (m)	Litologie	Descrizione stratigrafica	Profondità falda	Carotiere	Rivestimento	Top Soil	Campione	Aliquote	Schema piezometro		
									Profondità	Riempimento	Tubo
0,2		Terreno di copertura; sabbia fina debolmente limosa, colore marrone	m	φ	φ	m	m/n.	n.			
						0,0 0,2					
							1,0		1,0		
							C	2			
							1,5		2,0		
		Calcarenite a grana medio-fina, colore biancastro					2,4				
							C	2			
							2,6				
3,0									3,0		
Annotazioni											
C; Top Soil : campione per analisi chimiche											


Laboratorio autorizzato con D.M. n° 5029 del 24.05.2011, ai sensi del DPR n° 380/01, art. 59 - Circolare della PCSLP n° 7619/STC/2010

 Trans Adriatic Pipeline	TAP AG Doc. no.:	IPL00-C5577-100-Y-TRX-0001	Rev. No.: 0
	Doc. Title:	Risultati dello studio di caratterizzazione dei suoli in ottemperanza alla prescrizione A.25 a) del D.M. 223/2014 nell'area del terminale di ricezione del gasdotto (PRT), strade di accesso (AR) e lungo la pista di lavoro (RoW)	Pag: 148 di 152

 TRIVELSONDA s.r.l. Perforazioni ed esplorazioni del sottosuolo		Via Degli Stagnini, 8 - 73018 Squinzano (LE) Tel. 0832 785237 fax 0832 788177 www.trivelsonda.com info@trivelsonda.com	
Committente: SHELTER s.r.l. Viale Gran Sasso, 13 - 20131 Milano		Cantiere: Trans Adriatic Pipeline - Area PRT e Pista di Lavoro (RoW) - Località San Foca Comune di Melendugno in provincia di Lecce	
Denominazione sondaggio RoW 26		DOCUMENTAZIONE FOTOGRAFICA	
Postazione 		Cassetta 	



Laboratorio autorizzato con D.M. n° 5029 del 24.05.2011, ai sensi del DPR n° 390/01, art. 59 - Circolare della PCSLP n° 7619/STC/2010

 Trans Adriatic Pipeline	TAP AG Doc. no.:	IPL00-C5577-100-Y-TRX-0001	Rev. No.:	0
 RSK SHELTER The Consulting to sustain your Business	Doc. Title:	Risultati dello studio di caratterizzazione dei suoli in ottemperanza alla prescrizione A.25 a) del D.M. 223/2014 nell'area del terminale di ricezione del gasdotto (PRT), strade di accesso (AR) e lungo la pista di lavoro (RoW)	Pag:	149 di 152

 TRIVELSONDA s.r.l. Perforazioni ed esplorazioni del sottosuolo		Via Degli Stagnini, 8 - 73018 Squinzano (LE) Tel. 0832 785237 fax 0832 788177 www.trivelsonda.com info@trivelsonda.com									
Committente: SHELTER s.r.l. Viale Gran Sasso, 13 - 20131 Milano			Cantiere: Trans Adriatic Pipeline - Area PRT e Pista di Lavoro (RoW) - Località San Foca Comune di Melendugno in provincia di Lecce								
Denominazione sondaggio	Coord. WGS84 - UTM34N	Quota	Direzione Lavori	Geologo	Perforatore						
RoW 27	271996,00 E 4462174,40 N	= =	Shelter	P. Rescio	F. Marinaci						
Data inizio/fine	Profondità	Diametro	Metodo di perforazione	Impianto di perforazione	Commessa						
29/06/2016	3,0 m	101/152 mm	Carotaggio continuo	Fraste FS 250	55/16						
Profondità (m)	Litologie	Descrizione stratigrafica	Profondità falda	Carotiere	Rivestimento	Top Soil	Campione	Aliquote	Schema piezometro		
									Profondità	Riempimento	Tubo
0,1		Terreno di copertura; sabbia debolmente limosa, colore marrone	m	φ	φ	m	m/n.	n.			
		Calcarenite a grana fina con livelli ben cementati, colore biancastro					1,0		1,0		
1,7							C	2			
		Calcarenite a grana media, colore biancastro con livelli di colore marroncino-rosa					1,5				
2,0									2,0		
		Calcarenite a grana medio-fina con livelli ben cementati, colore dal biancastro al rosa					2,4				
							C	2			
							2,6				
3,0									3,0		
Annotazioni											
C; Top Soil : campione per analisi chimiche											



Form n° 21


pag.1 di 2

 Trans Adriatic Pipeline	TAP AG Doc. no.:	IPL00-C5577-100-Y-TRX-0001	Rev. No.: 0
	Doc. Title:	Risultati dello studio di caratterizzazione dei suoli in ottemperanza alla prescrizione A.25 a) del D.M. 223/2014 nell'area del terminale di ricezione del gasdotto (PRT), strade di accesso (AR) e lungo la pista di lavoro (RoW)	Pag: 150 di 152

 TRIVELSONDA s.r.l. Perforatori ed esplorazioni del sottosuolo		Via Degli Stagnini, 8 - 73018 Squinzano (LE) Tel. 0832 785237 fax 0832 788177 www.trivelsonda.com info@trivelsonda.com	
Committente: SHELTER s.r.l. Viale Gran Sasso, 13 - 20131 Milano		Cantiere: Trans Adriatic Pipeline - Area PRT e Pista di Lavoro (RoW) - Località San Foca Comune di Melendugno in provincia di Lecce	
Denominazione sondaggio RoW 27		DOCUMENTAZIONE FOTOGRAFICA	
Postazione 		Cassetta 	



Laboratorio autorizzato con D.M. n° 5029 del 24.05.2011, ai sensi del DPR n° 390/01, art. 59 - Circolare della PCSLP n° 7619/STC/2010

 Trans Adriatic Pipeline	TAP AG Doc. no.:	IPL00-C5577-100-Y-TRX-0001	Rev. No.:	0
 RSK SHELTER The Consulting to sustain your Business	Doc. Title:	Risultati dello studio di caratterizzazione dei suoli in ottemperanza alla prescrizione A.25 a) del D.M. 223/2014 nell'area del terminale di ricezione del gasdotto (PRT), strade di accesso (AR) e lungo la pista di lavoro (RoW)	Pag:	151 di 152

 TRIVELSONDA s.r.l. Perforazioni ed esplorazioni del sottosuolo		Via Degli Stagnini, 8 - 73018 Squinzano (LE) Tel. 0832 785237 fax 0832 788177 www.trivelsonda.com info@trivelsonda.com									
Committente: SHELTER s.r.l. Viale Gran Sasso, 13 - 20131 Milano			Cantiere: Trans Adriatic Pipeline - Area PRT e Pista di Lavoro (RoW) - Località San Foca Comune di Melendugno in provincia di Lecce								
Denominazione sondaggio	Coord. WGS84 - UTM34N	Quota	Direzione Lavori	Geologo	Perforatore						
RoW 28	271644,00 E 4461952,00 N	= =	Shelter	P. Rescio	F. Marinaci						
Data inizio/fine	Profondità	Diametro	Metodo di perforazione	Impianto di perforazione	Commessa						
28/06/2016	3,0 m	101/152 mm	Carotaggio continuo	Fraze FS 250	55/16						
Profondità (m)	Litologie	Descrizione stratigrafica	Profondità falda	Carotiere	Rivestimento	Top Soil	Campione	Aliquote	Schema piezometro		
									Profondità	Riempimento	Tubo
0,2		Terreno di copertura; sabbia debolmente limosa, colore marrone	m	φ	φ	m	m/n.	n.			
									0,0		
									0,2		
1,5		Calcarene tenera, poco cementata si da assumere aspetto di sabbia ghiaiosa, colore biancastro					1,0		1,0		
							C	2			
							1,5				
									2,0		
							2,4				
							C	2			
							2,6				
									3,0		
Annotazioni											
C; Top Soil : campione per analisi chimiche											



Form n° 21

pag.1 di 2



 Trans Adriatic Pipeline	TAP AG Doc. no.:	IPL00-C5577-100-Y-TRX-0001	Rev. No.: 0
	Doc. Title:	Risultati dello studio di caratterizzazione dei suoli in ottemperanza alla prescrizione A.25 a) del D.M. 223/2014 nell'area del terminale di ricezione del gasdotto (PRT), strade di accesso (AR) e lungo la pista di lavoro (RoW)	Pag: 152 di 152

 TRIVELSONDA s.r.l. Perforatori ed esplorazioni del sottosuolo		Via Degli Stagnini, 8 - 73018 Squinzano (LE) Tel. 0832 785237 fax 0832 788177 www.trivelsonda.com info@trivelsonda.com	
Committente: SHELTER s.r.l. Viale Gran Sasso, 13 - 20131 Milano		Cantiere: Trans Adriatic Pipeline - Area PRT e Pista di Lavoro (RoW) - Località San Foca Comune di Melendugno in provincia di Lecce	
Denominazione sondaggio RoW 28		DOCUMENTAZIONE FOTOGRAFICA	
Postazione 		Cassetta 	

Laboratorio autorizzato con D.M. n° 5029 del 24.05.2011, ai sensi del DPR n° 390/01, art. 59 - Circolare della PCSLP n° 7619/STC/2010

 Trans Adriatic Pipeline	TAP AG Doc. no.:	IPL00-C5577-100-Y-TRS-0001	Rev. No.:	0
 RSK SHELTER <small>The Consulting to match your business</small>	Titolo Doc.	Piano di Utilizzo Terre e Rocce da Scavo	Pagina:	71 of 80

ALLEGATO D – RISULTATI ANALITICI ACQUA DI FALDA

 Trans Adriatic Pipeline	TAP AG Doc. no.:	IPL00-C5577-100-Y-TRS-0001	Rev. No.:	0
 RSK SHELTER The Consulting to increase your business	Titolo Doc.	Piano di Utilizzo Terre e Rocce da Scavo	Pagina:	72 of 80



Rapporto di Prova

PD16-03612_0



LAB N° 0080

Prima pagina

CLIENTE		LABORATORIO	
Cliente	SHELTER SRL	Head of Laboratory	Cristiano Toffoletti
Indirizzo	Viale Gran Sasso n. 13 MILANO 20131	Laboratorio	SGS Italia S.p.A.
Contatto		Indirizzo	Via Campodoro, 25 Villafranca Padovana (PD) 35010
Telefono		Telefono	+39 049 9050013
Fax		Fax	+39 049 9050065
Email		Email	sgs.eco@sgs.com
Progetto	Default Project	Accettazione n°	PD16-03612
Ordine n°	I1153/2015/C1/PD/Rev.4	Pervenuto il	28/07/2016
Matrice	ACQUE SOTTERRANEE(5)	Data inizio prove di lab.	27/07/2016
		Data fine prove lab.	30/08/2016
		Rapporto di Prova n°	PD16-03612_0
		Data emissione	12/09/2016

COMMENTI

Incertezza estesa di misura stimata al 95% di livello di confidenza e fattore di copertura k=2

Documento con firma digitale avanzata ai sensi della normativa vigente. Firmato digitalmente da Dr. Cristiano Toffoletti Ordine dei chimici della Provincia di Venezia/94004270271

RIFERIMENTI

Mattia Favaro
Project Agent

Cristiano Toffoletti
Head Of Laboratory

SGS Italia S.p.A. Via Campodoro, 25 35010 Villafranca Padovana (PD) Italy



t +39 049 9050013 f +39 049 9050065 www.sgs.com

Membr del Gruppo SGS (Société Générale de Surveillance) - www.sgs.com

Sede legale C/O Caldera business park, via Caldera 21, Ed. B, 4 piano ala 3, 20153 Milano, Italy - Capitale sociale Euro 2.500.000 i.v. C.F./N. Iscr. Reg. Imprese di Milano 04112680378 - P. IVA n.11370520154 - Cod. Mecc. n.MI2239137F

1 / 9

TAP AG
Piano di Utilizzo Terre e Rocce da Scavo
Project no. 80635

 Trans Adriatic Pipeline	TAP AG Doc. no.:	IPL00-C5577-100-Y-TRS-0001	Rev. No.:	0
	Titolo Doc.	Piano di Utilizzo Terre e Rocce da Scavo	Pagina:	73 of 80



Rapporto di Prova



PD16-03612_0



LAB N° 0080

INDICE

Prima Pagina.....	1
Indice.....	2
Risultati.....	3-6
Limiti Di Riferimento.....	7-8
Legenda.....	9

 Trans Adriatic Pipeline	TAP AG Doc. no.:	IPL00-C5577-100-Y-TRS-0001	Rev. No.:	0
 RSK SHELTER The Consulting to increase your business	Titolo Doc.:	Piano di Utilizzo Terre e Rocce da Scavo	Pagina:	74 of 80



Rapporto di Prova

PD16-03612_0



RISULTATI

	Campione n°	PD16-03612.001	PD16-03612.002	PD16-03612.003	PD16-03612.004	PD16-03612.005
Sigla campione		Piezo2	Piezo3	Piezo4	Piezo5	Piezo6
Proveniente da		Microtunnel access Area, Municipality of Melendugno (LE)	Microtunnel access Area, Municipality of Melendugno (LE)	Microtunnel access Area, Municipality of Melendugno (LE)	Microtunnel access Area, Municipality of Melendugno (LE)	Microtunnel access Area, Municipality of Melendugno (LE)
Tipo campione		ACQUE SOTTERRANEE	ACQUE SOTTERRANEE	ACQUE SOTTERRANEE	ACQUE SOTTERRANEE	ACQUE SOTTERRANEE
Campionato da		Effettuato da ns. personale - Scaranto	Effettuato da ns. personale - Scaranto	Effettuato da ns. personale - Scaranto	Effettuato da ns. personale - Scaranto	Effettuato da ns. personale - Scaranto
Campionato il		28/07/2016	28/07/2016	28/07/2016	27/07/2016	28/07/2016
Parametro	U.M.	RL	Risultato	Risultato	Risultato	Risultato

Campionamento [0001 + DLgs n.152 03/04/2006 GU n.88 14/04/2006 all. 2 parte IV]

Campionamento	-	-	:	:	:	:
Livello piezometrico (m)	m	-	2,8	3,0	5,0	7,0
Profondità piezometro	m	-	9,8	10	9,8	10

pH [Analisi eseguita al prelievo + APAT CNR IRSA 2060 Man 29 2003]

pH	-	1	7,2 ±1	7,2 ±1	7,2 ±1	7,3 ±1	7,2 ±1
----	---	---	--------	--------	--------	--------	--------

Temperatura [Analisi eseguita al prelievo + APAT CNR IRSA 2100 Man 29 2003]

Temperatura	°C	0,1	19,0 ±0,2	18,5 ±0,2	18,8 ±0,2	19,0 ±0,2	19,1 ±0,2
-------------	----	-----	-----------	-----------	-----------	-----------	-----------

Conducibilità a 20°C [Analisi eseguita al prelievo + APAT CNR IRSA 2030 Man 29 2003]

Conducibilità	uS/cm	1	1230 ±12	1220 ±12	1240 ±12	6390 ±64	1120 ±11
---------------	-------	---	----------	----------	----------	----------	----------

Potenziale Redox [Analisi eseguita al prelievo + APHA Standard Methods for the Examination of Water and Wastewater 22nd Ed.2012, 2580]

Potenziale Redox	mV	-500	143	134	23	104	105
------------------	----	------	-----	-----	----	-----	-----

Ossigeno disciolto [Analisi eseguita al prelievo + APAT CNR IRSA 4120 Man 29 2003]

Ossigeno disciolto	mg/L	0,5	<0,5	<0,5	1,3 ±0,5	3,8 ±0,5	0,9 ±0,5
--------------------	------	-----	------	------	----------	----------	----------

BOD5 (come O2) [Su campione tal quale + APAT CNR IRSA 5120 A Man 29 2003]

Richiesta biochimica di ossigeno (BOD5)	mg/L	3	<3	<3	<3	<3	<3
---	------	---	----	----	----	----	----

Solidi sospesi totali [Su campione tal quale + APAT CNR IRSA 2090 B Man 29 2003]

Solidi sospesi totali	mg/L	5	64 ±5	<5	<5	6 ±5	<5
-----------------------	------	---	-------	----	----	------	----

Solidi totali disciolti (180°C) [Su campione tal quale + APHA Standard Methods for the Examination of Water and Wastewater 22nd Ed.2012, 2540 C]

TDS (Solidi totali disciolti)	mg/L	1	744 ±25	708 ±24	720 ±24	403 ±20	682 ±24
-------------------------------	------	---	---------	---------	---------	---------	---------

Carbonio organico [Su campione tal quale + UNI EN 1484:1999]

Carbonio organico totale (TOC)	mg/L	0,5	2,4 ±0,5	2,2 ±0,5	2,3 ±0,5	1,5 ±0,5	2,3 ±0,5
--------------------------------	------	-----	----------	----------	----------	----------	----------

Conta Coliformi totali [Su campione tal quale + APAT CNR IRSA 7010 C Man 29 2003]



Conta Coliformi totali	UFC/100 mL	-	4500	2600	350	22	270
Incertezza espressa come intervallo di fiducia al 95% di probabilità: limite inferiore	UFC/100 mL	-	3300	1700	230	13	170
Incertezza espressa come intervallo di fiducia al 95% di probabilità: limite superiore	UFC/100 mL	-	5800	3600	460	31	370

Azoto nitroso [Su campione tal quale + APAT CNR IRSA 4050 Man 29 2003]

Azoto nitroso (come NO2)	ug/L NO2	30	<30	<30	<30	<30	<30
--------------------------	----------	----	-----	-----	-----	-----	-----

Anioni [Su campione tal quale + APAT CNR IRSA 4020 Man 29 2003]

Solfati	mg/L SO4	1	46 ±3	47 ±3	55 ±4	33 ±2	52 ±4
Fosfati	mg/L PO4	0,2	<0,2	<0,2	<0,2	<0,2	<0,2

 Trans Adriatic Pipeline	TAP AG Doc. no.:	IPL00-C5577-100-Y-TRS-0001	Rev. No.:	0
 RSK SHELTER The Consulting to increase your Business	Titolo Doc.:	Piano di Utilizzo Terre e Rocce da Scavo	Pagina:	75 of 80



Rapporto di Prova

PD16-03612_0



RISULTATI

	Campione n°	PD16-03612.001	PD16-03612.002	PD16-03612.003	PD16-03612.004	PD16-03612.005
Sigla campione		Piezo2	Piezo3	Piezo4	Piezo5	Piezo6
Proveniente da		Microtunnel access Area, Municipality of Melendugno (LE)	Microtunnel access Area, Municipality of Melendugno (LE)	Microtunnel access Area, Municipality of Melendugno (LE)	Microtunnel access Area, Municipality of Melendugno (LE)	Microtunnel access Area, Municipality of Melendugno (LE)
Tipo campione		ACQUE SOTTERRANEE	ACQUE SOTTERRANEE	ACQUE SOTTERRANEE	ACQUE SOTTERRANEE	ACQUE SOTTERRANEE
Campionato da		Effettuato da ns. personale - Scaranto	Effettuato da ns. personale - Scaranto	Effettuato da ns. personale - Scaranto	Effettuato da ns. personale - Scaranto	Effettuato da ns. personale - Scaranto
Campionato il		28/07/2016	28/07/2016	28/07/2016	27/07/2016	28/07/2016
Parametro	U.M.	RL	Risultato	Risultato	Risultato	Risultato

Anioni [Su campione tal quale + APAT CNR IRSA 4020 Man 29 2003] (segue)

Cloruri	mg/L	0,1	188 ±11	188 ±11	184 ±11	40 ±2,6	154 ±9,1
Nitrati	mg/L NO3	1	19 ±1,8	9,6 ±1,3	20 ±1,8	29 ±2,3	22 ±2,0

Cromo esavalente [Su campione tal quale + APAT CNR IRSA 3150 C Man 29 2003]

Cromo esavalente (come Cr)	ug/L	1	<1	<1	<1	<1	<1
----------------------------	------	---	----	----	----	----	----

Metalli [Su campione dopo filtrazione 0.45 micron in campo + EPA 3005A 1992 + EPA 6020B 2014]



Alluminio	ug/L	10	<10	<10	<10	33 ±11	<10
Antimonio	ug/L	1	<1	<1	<1	<1	<1
Arsenico	ug/L	1	<1	<1	<1	<1	<1
Argento	ug/L	1	<1	<1	<1	<1	<1
Berillio	ug/L	0,1	<0,1	<0,1	<0,1	<0,1	<0,1
Boro	ug/L	10	130 ±24	95 ±19	330 ±51	30 ±10	150 ±27
Cadmio	ug/L	0,5	<0,5	<0,5	<0,5	<0,5	<0,5
Cobalto	ug/L	1	7 ±2	9 ±3	4 ±1	<1	4 ±1
Cromo	ug/L	1	<1	<1	1 ±1	<1	<1
Ferro	ug/L	10	<10	<10	30 ±10	15 ±10	<10
Manganese	ug/L	1	5 ±2	10 ±3	8 ±2	1 ±1	2 ±1
Mercurio	ug/L	0,1	<0,1	<0,1	<0,1	<0,1	<0,1
Nichel	ug/L	1	17 ±1	22 ±1 L4	44 ±3 L4	8 ±1	16 ±1
Piombo	ug/L	1	<1	<1	<1	<1	<1
Rame	ug/L	1	2 ±1	1 ±1	1 ±1	<1	1 ±1
Selenio	ug/L	1	<1	<1	<1	<1	<1
Tallio	ug/L	1	<1	<1	<1	<1	<1
Zinco	ug/L	5	5 ±5	5 ±5	12 ±5	30 ±5	8 ±5

Idrocarburi totali [Su campione tal quale + APAT CNR IRSA 5160 B2 Man 29 2003]

Idrocarburi totali (come n-esano)	ug/L	35	<35	<35	<35	<35	<35
-----------------------------------	------	----	-----	-----	-----	-----	-----

V.O.C. [Su campione tal quale + EPA 5030C 2003 + EPA 8260C 2006]

COMPOSTI ORGANICI AROMATICI							
Benzene	ug/L	0,1	<0,1	<0,1	<0,1	<0,1	<0,1
Etil Benzene	ug/L	0,1	<0,1	<0,1	<0,1	<0,1	<0,1
Stirene	ug/L	0,1	<0,1	<0,1	<0,1	<0,1	<0,1
Toluene	ug/L	0,1	<0,1	0,1	<0,1	0,1	<0,1
orto Xilene	ug/L	0,1	<0,1	<0,1	<0,1	<0,1	<0,1
meta Xilene + para Xilene	ug/L	0,1	<0,1	<0,1	<0,1	<0,1	<0,1
ALIFATICI CLORURATI CANCEROGENI							
Cloro Metano	ug/L	0,1	<0,1	<0,1	<0,1	<0,1	<0,1

 Trans Adriatic Pipeline	TAP AG Doc. no.:	IPL00-C5577-100-Y-TRS-0001	Rev. No.:	0
 RSK SHELTER The Consulting in your business	Titolo Doc.	Piano di Utilizzo Terre e Rocce da Scavo	Pagina:	76 of 80



Rapporto di Prova

PD16-03612_0



LAB N° 0080

RISULTATI



	Campione n°	PD16-03612.001	PD16-03612.002	PD16-03612.003	PD16-03612.004	PD16-03612.005
Sigla campione		Piezo2	Piezo3	Piezo4	Piezo5	Piezo6
Proveniente da		Microtunnel access Area, Municipality of Melendugno (LE)	Microtunnel access Area, Municipality of Melendugno (LE)	Microtunnel access Area, Municipality of Melendugno (LE)	Microtunnel access Area, Municipality of Melendugno (LE)	Microtunnel access Area, Municipality of Melendugno (LE)
Tipo campione		ACQUE SOTTERRANEE	ACQUE SOTTERRANEE	ACQUE SOTTERRANEE	ACQUE SOTTERRANEE	ACQUE SOTTERRANEE
Campionato da		Effettuato da ns. personale - Scaranto	Effettuato da ns. personale - Scaranto	Effettuato da ns. personale - Scaranto	Effettuato da ns. personale - Scaranto	Effettuato da ns. personale - Scaranto
Campionato il		28/07/2016	28/07/2016	28/07/2016	27/07/2016	28/07/2016
Parametro	U.M.	RL	Risultato	Risultato	Risultato	Risultato

V.O.C. [Su campione tal quale + EPA 5030C 2003 + EPA 8260C 2006] (segue)

Clorofornio	ug/L	0,01	0,01	<0,01	0,01	<0,01	0,01
Cloruro di Vinile	ug/L	0,05	<0,05	<0,05	<0,05	<0,05	<0,05
1,2-Dicloro Etano	ug/L	0,1	<0,1	<0,1	<0,1	<0,1	<0,1
1,1-Dicloro Etilene	ug/L	0,005	<0,005	<0,005	<0,005	<0,005	<0,005
Tricloro Etilene	ug/L	0,01	<0,01	<0,01	<0,01	0,01	<0,01
Tetracloro Etilene	ug/L	0,01	0,04	0,01	0,01	0,01	0,01
Esacoloro Butadiene	ug/L	0,01	<0,01	<0,01	<0,01	<0,01	<0,01
Somma dei Composti Organoalogenati	ug/L	1	<1	<1	<1	<1	<1
ALIFATICI CLORURATI NON CANCEROGENI							
1,1-Dicloro Etano	ug/L	0,1	<0,1	<0,1	<0,1	<0,1	<0,1
1,2-Dicloro Etilene (cis+trans)	ug/L	0,2	<0,2	<0,2	<0,2	<0,2	<0,2
1,2-Dicloro Propano	ug/L	0,01	0,01	<0,01	<0,01	<0,01	<0,01
1,1,2-Tricloro Etano	ug/L	0,01	<0,01	<0,01	<0,01	<0,01	<0,01
1,2,3-Tricloro Propano	ug/L	0,001	<0,001	<0,001	<0,001	<0,001	<0,001
1,1,2,2-Tetracloro Etano	ug/L	0,005	<0,005	<0,005	<0,005	<0,005	<0,005
ALIFATICI ALOGENATI CANCEROGENI							
Bromoformio	ug/L	0,01	<0,01	<0,01	<0,01	<0,01	<0,01
1,2-Dibromo Etano	ug/L	0,001	<0,001	<0,001	<0,001	<0,001	<0,001
Dibromo Cloro Metano	ug/L	0,01	<0,01	<0,01	<0,01	<0,01	<0,01
Dicloro Bromo Metano	ug/L	0,01	<0,01	<0,01	<0,01	<0,01	<0,01

S.V.O.C. [Su campione tal quale + EPA 3520C 1996 + EPA 8270D 2014]

IDROCARBURI POLICICLICI AROMATICI							
Benzo (a) Antracene	ug/L	0,01	<0,01	<0,01	<0,01	<0,01	<0,01
Benzo (a) Pirene	ug/L	0,01	<0,01	<0,01	<0,01	<0,01	<0,01
Benzo (b) Fluorantene	ug/L	0,01	<0,01	<0,01	<0,01	<0,01	<0,01
benzo (k) fluorantene	ug/L	0,01	<0,01	<0,01	<0,01	<0,01	<0,01
Benzo (g,h,i) Perilene	ug/L	0,01	<0,01	<0,01	<0,01	<0,01	<0,01
Crisene	ug/L	0,01	<0,01	<0,01	<0,01	<0,01	<0,01
Dibenzo (a,h) Antracene	ug/L	0,01	<0,01	<0,01	<0,01	<0,01	<0,01
Indeno (1,2,3-cd) Pirene	ug/L	0,01	<0,01	<0,01	<0,01	<0,01	<0,01
Pirene	ug/L	0,01	<0,01	<0,01	<0,01	<0,01	<0,01
Sommatoria Policiclici Aromatici (31, 32, 33, 36 D.LGS.152/2006)	ug/L	0,05	<0,05	<0,05	<0,05	<0,05	<0,05
FITOFARMACI							
Alaclor	ug/L	0,05	<0,05	<0,05	<0,05	<0,05	<0,05

 Trans Adriatic Pipeline	TAP AG Doc. no.:	IPL00-C5577-100-Y-TRS-0001	Rev. No.:	0
 RSK SHELTER The Consulting to increase your business	Titolo Doc.	Piano di Utilizzo Terre e Rocce da Scavo	Pagina:	77 of 80



Rapporto di Prova

PD16-03612_0





LAB N° 0080

RISULTATI

	Campione n°	PD16-03612.001	PD16-03612.002	PD16-03612.003	PD16-03612.004	PD16-03612.005
Sigla campione		Piezo2	Piezo3	Piezo4	Piezo5	Piezo6
Proveniente da		Microtunnel access Area, Municipality of Melendugno (LE)	Microtunnel access Area, Municipality of Melendugno (LE)	Microtunnel access Area, Municipality of Melendugno (LE)	Microtunnel access Area, Municipality of Melendugno (LE)	Microtunnel access Area, Municipality of Melendugno (LE)
Tipo campione		ACQUE	ACQUE	ACQUE	ACQUE	ACQUE
Campionato da		SOTTERRANEE	SOTTERRANEE	SOTTERRANEE	SOTTERRANEE	SOTTERRANEE
Campionato il		Effettuato da ns. personale - Scaranto	Effettuato da ns. personale - Scaranto	Effettuato da ns. personale - Scaranto	Effettuato da ns. personale - Scaranto	Effettuato da ns. personale - Scaranto
Campionato il		28/07/2016	28/07/2016	28/07/2016	27/07/2016	28/07/2016
Parametro	U.M.	RL	Risultato	Risultato	Risultato	Risultato

S.V.O.C. [Su campione tal quale + EPA 3520C 1996 + EPA 8270D 2014] (segue)

Aldrin	ug/L	0,03	<0,03	<0,03	<0,03	<0,03
Atrazina	ug/L	0,05	<0,05	<0,05	<0,05	<0,05
alfa-Esaclorocicloesano	ug/L	0,05	<0,05	<0,05	<0,05	<0,05
beta-Esaclorocicloesano	ug/L	0,05	<0,05	<0,05	<0,05	<0,05
gamma-Esaclorocicloesano (Lindano)	ug/L	0,05	<0,05	<0,05	<0,05	<0,05
Clordano	ug/L	0,05	<0,05	<0,05	<0,05	<0,05
DDD, DDT, DDE	ug/L	0,05	<0,05	<0,05	<0,05	<0,05
Dieldrin	ug/L	0,03	<0,03	<0,03	<0,03	<0,03
Endrin	ug/L	0,05	<0,05	<0,05	<0,05	<0,05
Sommatoria Fitofarmaci	ug/L	0,25	<0,25	<0,25	<0,25	<0,25

 Trans Adriatic Pipeline	TAP AG Doc. no.:	IPL00-C5577-100-Y-TRS-0001	Rev. No.:	0
 RSK SHELTER The Consulting to make your dreams	Titolo Doc.:	Piano di Utilizzo Terre e Rocce da Scavo	Pagina:	78 of 80



Rapporto di Prova

PD16-03612_0



LAB N° 0080

LIMITI DI RIFERIMENTO

Matrice	Descrizione limiti
ACQUE SOTTERRANEE	I limiti si riferiscono al DLgs 152/06 - All.5, parte IV, Tab 2 - Acque sotterranee.

Parametro	U.M.	L1	L2	L3	L4
-----------	------	----	----	----	----

Azoto nitroso [APAT CNR IRSA 4050 Man 29 2003]

Azoto nitroso (come NO2)	ug/L NO2	-	-	-	500
--------------------------	----------	---	---	---	-----

Anioni [APAT CNR IRSA 4020 Man 29 2003]

Solfati	mg/L SO4	-	-	-	250
---------	----------	---	---	---	-----

Cromo esavalente [APAT CNR IRSA 3150 C Man 29 2003]

Cromo esavalente (come Cr)	ug/L	-	-	-	5
----------------------------	------	---	---	---	---

Metalli [EPA 3005A 1992 + EPA 6020B 2014]



Alluminio	ug/L	-	-	-	200
Antimonio	ug/L	-	-	-	5
Arsenico	ug/L	-	-	-	10
Argento	ug/L	-	-	-	10
Berillio	ug/L	-	-	-	4
Boro	ug/L	-	-	-	1000
Cadmio	ug/L	-	-	-	5
Cobalto	ug/L	-	-	-	50
Cromo	ug/L	-	-	-	50
Ferro	ug/L	-	-	-	200
Manganese	ug/L	-	-	-	50
Mercurio	ug/L	-	-	-	1
Nichel	ug/L	-	-	-	20
Piombo	ug/L	-	-	-	10
Rame	ug/L	-	-	-	1000
Selenio	ug/L	-	-	-	10
Tallio	ug/L	-	-	-	2
Zinco	ug/L	-	-	-	3000

Idrocarburi totali [APAT CNR IRSA 5160 B2 Man 29 2003]

Idrocarburi totali (come n-esano)	ug/L	-	-	-	350
-----------------------------------	------	---	---	---	-----

V.O.C. [EPA 5030C 2003 + EPA 8260C 2006]

Benzene	ug/L	-	-	-	1
Etil Benzene	ug/L	-	-	-	50
Stirene	ug/L	-	-	-	25
Toluene	ug/L	-	-	-	15
meta Xilene + para Xilene	ug/L	-	-	-	10
Cloro Metano	ug/L	-	-	-	1,5
Cloroformio	ug/L	-	-	-	0,15
Cloruro di Vinile	ug/L	-	-	-	0,5
1,2-Dicloro Etano	ug/L	-	-	-	3
1,1-Dicloro Etilene	ug/L	-	-	-	0,05
Tricloro Etilene	ug/L	-	-	-	1,5
Tetracloro Etilene	ug/L	-	-	-	1,1

 Trans Adriatic Pipeline	TAP AG Doc. no.:	IPL00-C5577-100-Y-TRS-0001	Rev. No.:	0
 RSK SHELTER The Consulting in your business	Titolo Doc.	Piano di Utilizzo Terre e Rocce da Scavo	Pagina:	79 of 80



Rapporto di Prova

PD16-03612_0





LAB N° 0080

LIMITI DI RIFERIMENTO

Esacoloro Butadiene	ug/L	-	-	-	0,15
Somma dei Composti Organoalogenati	ug/L	-	-	-	10
1,1-Dicloro Etano	ug/L	-	-	-	810
1,2-Dicloro Etilene (cis+trans)	ug/L	-	-	-	60
1,2-Dicloro Propano	ug/L	-	-	-	0,15
1,1,2-Tricloro Etano	ug/L	-	-	-	0,2
1,2,3-Tricloro Propano	ug/L	-	-	-	0,001
1,1,2,2-Tetracloro Etano	ug/L	-	-	-	0,05
Bromofornio	ug/L	-	-	-	0,3
1,2-Dibromo Etano	ug/L	-	-	-	0,001
Dibromo Cloro Metano	ug/L	-	-	-	0,13
Dicloro Bromo Metano	ug/L	-	-	-	0,17

S.V.O.C. [EPA 3520C 1996 + EPA 8270D 2014]

Benzo (a) Antracene	ug/L	-	-	-	0,1
Benzo (a) Pirene	ug/L	-	-	-	0,01
Benzo (b) Fluorantene	ug/L	-	-	-	0,1
benzo (k) fluorantene	ug/L	-	-	-	0,05
Benzo (g,h,i) Perilene	ug/L	-	-	-	0,01
Crisene	ug/L	-	-	-	5
Dibenzo (a,h) Antracene	ug/L	-	-	-	0,01
Indeno (1,2,3-cd) Pirene	ug/L	-	-	-	0,1
Pirene	ug/L	-	-	-	50
Sommatoria Policiclici Aromatici (31, 32, 33, 36 D.LGS.152/2006)	ug/L	-	-	-	0,1
Alaclor	ug/L	-	-	-	0,1
Aldrin	ug/L	-	-	-	0,03
Atrazina	ug/L	-	-	-	0,3
alfa-Esaclorocicloesano	ug/L	-	-	-	0,1
beta-Esaclorocicloesano	ug/L	-	-	-	0,1
gamma-Esaclorocicloesano (Lindano)	ug/L	-	-	-	0,1
Clordano	ug/L	-	-	-	0,1
DDD, DDT, DDE	ug/L	-	-	-	0,1
Dieldrin	ug/L	-	-	-	0,03
Endrin	ug/L	-	-	-	0,1
Sommatoria Fitofarmaci	ug/L	-	-	-	0,5

 Trans Adriatic Pipeline	TAP AG Doc. no.:	IPL00-C5577-100-Y-TRS-0001	Rev. No.:	0
 RSK SHELTER The Consulting in your business	Titolo Doc.	Piano di Utilizzo Terre e Rocce da Scavo	Pagina:	80 of 80



Rapporto di Prova

PD16-03612_0



LAB N° 0080

LEGENDA

NOTE

^	Eseguito presso altro laboratorio SGS.	IS	Campione insufficiente per l'analisi.
^^	Eseguito presso laboratorio esterno.	LNR	Campione elencato ma non ricevuto.
RL	Limite di Rapportaggio	NA	Campione non analizzato per questo parametro
↑	Limite di rapportaggio innalzato	TBA	Parametro non ancora analizzato
↓	Limite di rapportaggio diminuito		

NOTE RELATIVE ALL'ACCREDITAMENTO

- * Prova non accreditata ACCREDIA.

Il presente Rapporto è emesso dalla Società in accordo con le Condizioni Generali SGS per i servizi di ispezione e controllo (copia disponibile su richiesta). Il rilascio di questo Rapporto non esonera le parti negoziali dall'esercitare i diritti e dall'adempiere alle obbligazioni derivanti dal negozio tra loro stipulato. Ogni patto contrario non è alla Società opponibile. La responsabilità della Società in base a questo Rapporto è limitata al caso di provata colpa grave ed in ogni caso ad un ammontare non superiore a dieci volte i diritti e le commissioni dovute. Eccetto accordi particolari, gli eventuali campioni, se presi, non saranno trattenuti dalla Società per più di un mese. I risultati contenuti nel seguente rapporto si riferiscono esclusivamente al campione provato.

Il presente Rapporto o copia dello stesso verrà conservato dalla Società per un periodo pari a 10 anni.
 Il confronto dei risultati con i rispettivi limiti, quando presente, non tiene conto dell'incertezza di misura stimata.
 Eventuali risultati fuori limite sono segnalati in rosso.
 Il recupero ove previsto, è da intendersi compreso all'interno dei limiti di accettabilità specifici.
 Se non diversamente indicato il risultato è da intendersi non corretto per il recupero ottenuto.

Il presente rapporto può essere riprodotto solamente per intero.