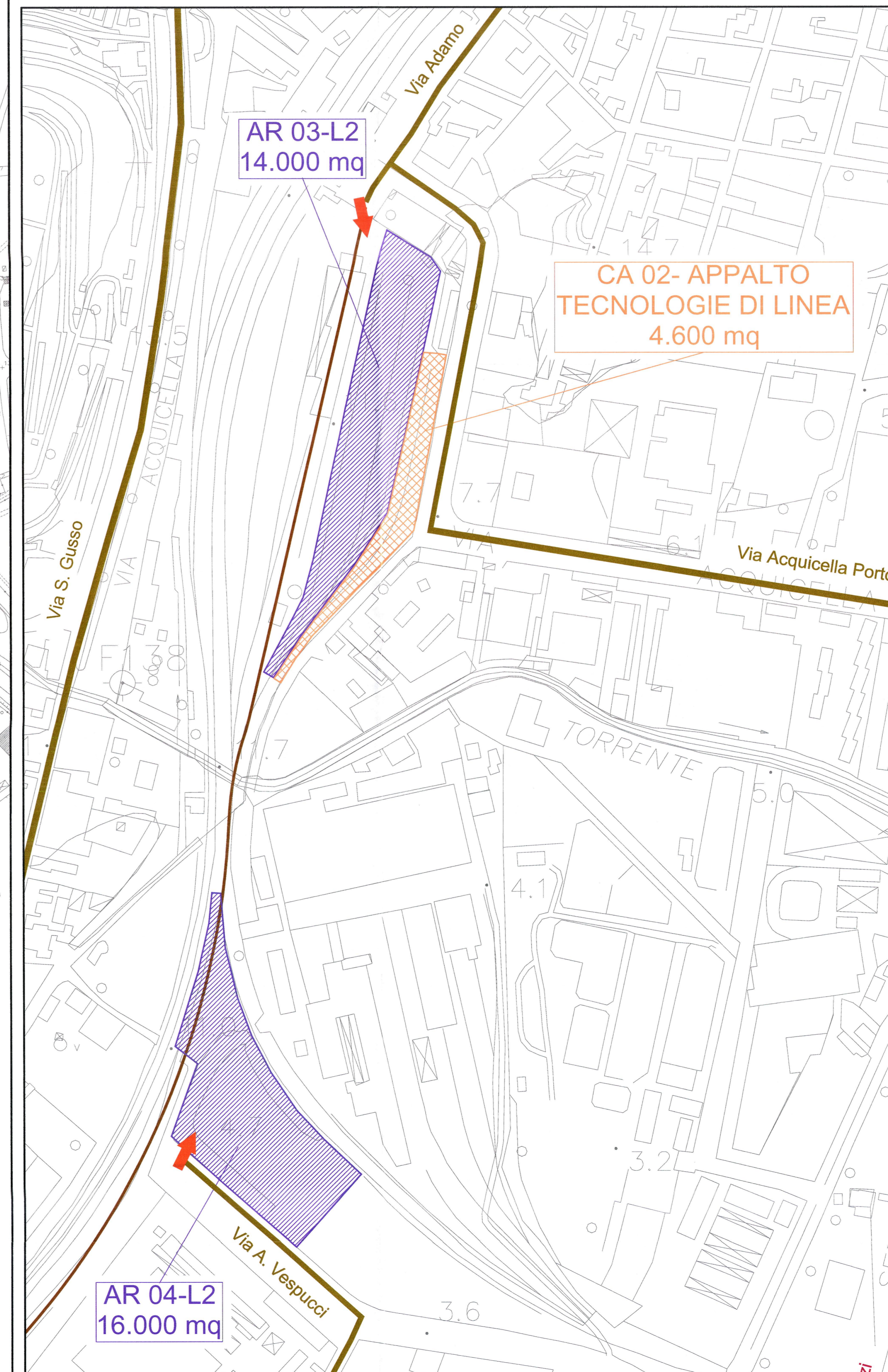
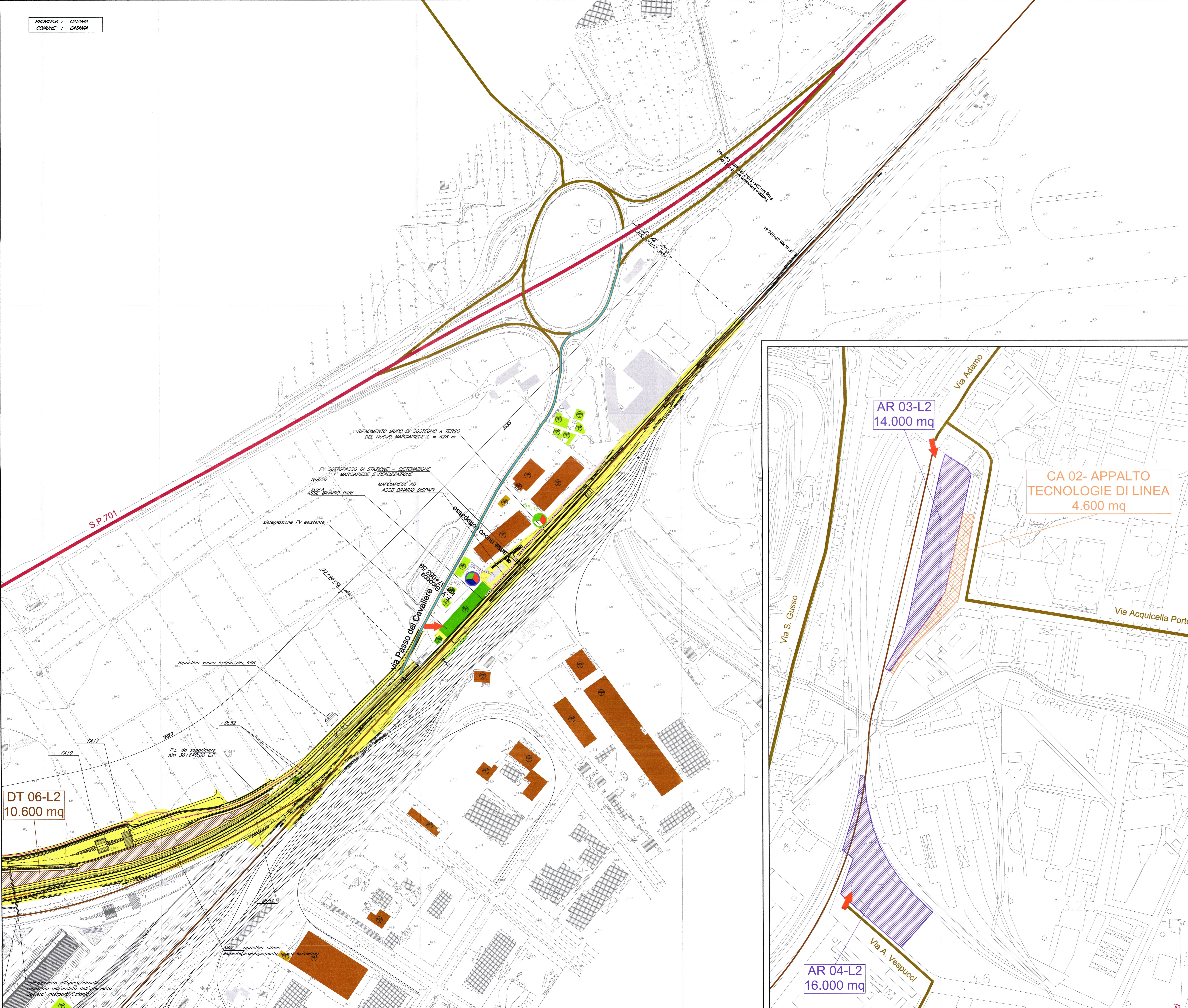


PROVINCIA : CATANIA
 COMUNE : CATANIA



LEGENDA

PROGETTO

- Linea ferroviaria esistente palermo-catania
- Opere in progetto
- Deviate provvisorie
- Demolizioni previste dal progetto
- Interventi di sistemazione a verde

AREE DI CANTIERE E DI LAVORO

- Area di cantiere base
- Area di cantiere operativo
- Area di stoccaggio
- Area di deposito terra da scavo
- Area tecniche
- Area di cantiere di armamento e tecnologia
- Area di lavoro opere civili
- Area di lavoro elettrodotto
- Area oggetto di altro appalto procedurale affittamento
- Area oggetto di altro appalto

VIABILITÀ

- Autostrade e tangenziali
- Viabilità extraurbana principale
- Viabilità ordinaria impiegata dai mezzi di cantiere
- Strade locali di tipo interpodereale
- Accessi alle aree di cantiere

INTERVENTI DI MITIGAZIONE

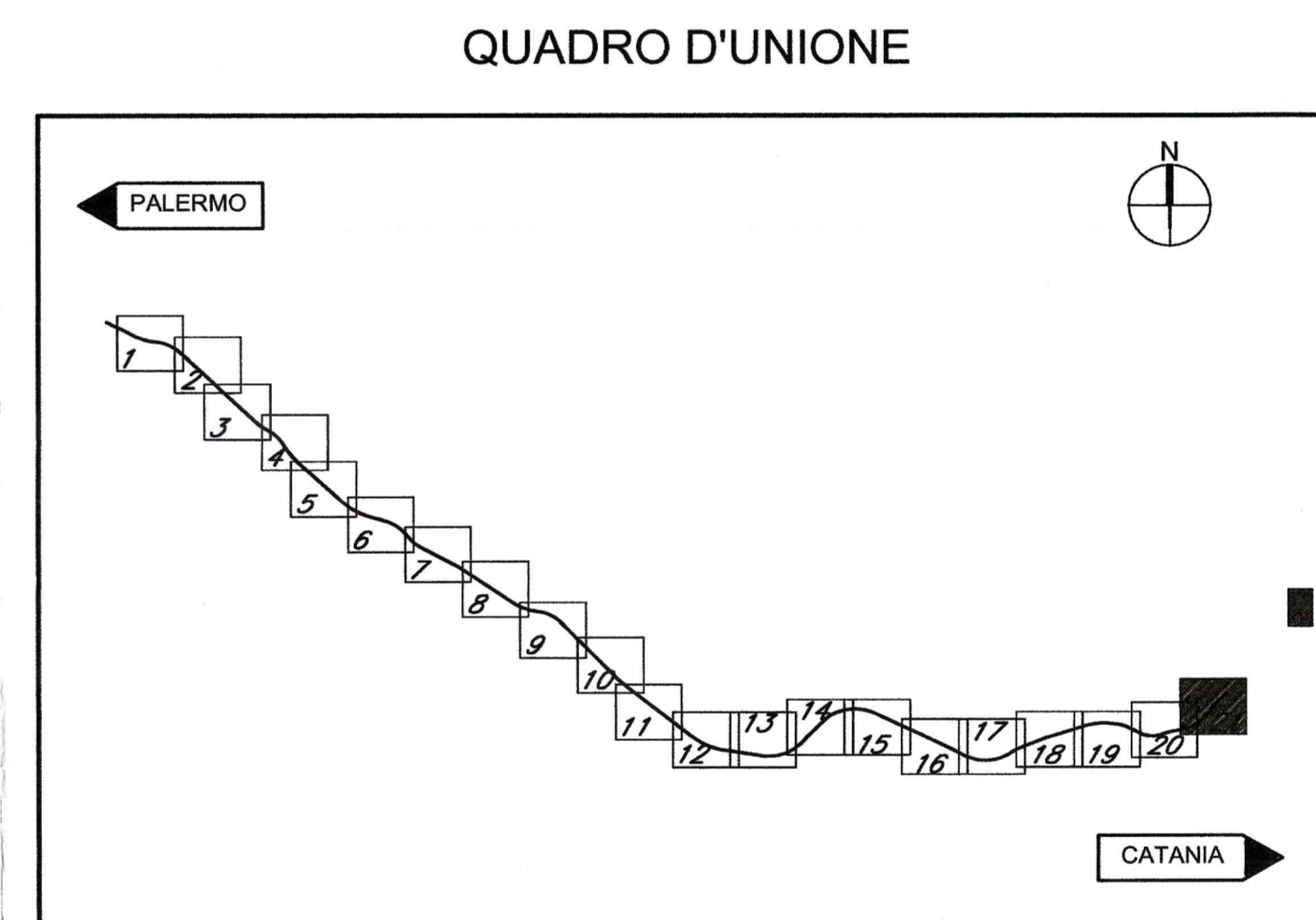
- Bagnatura delle strade interpodereali e delle piste di cantiere
- Spazzatura della viabilità
- Bagnatura dei piazzali
- Barriera fissa di cantiere con doppia funzione anturtonum/polvere (H=5 m)
- Barriera anturtonum mobile di cantiere (H=5 m)
- Barriera anturtonum mobile di cantiere (H=3 m)

DESTINAZIONE D'USO RICETTORE

- Commerciale e Servizi
- Asili, Scuole ed Università
- Industriale e artigianale
- Ospedale o Casa di cura
- Residenziale
- Ruedi, Diamesi, Box, Depositi
- In costruzione
- Codice ricettore N. piani ricettore
- Ricettori censiti nell'ambito della tratta Catenuova - Radice Agne

PUNTI DI MONITORAGGIO AMBIENTALE

- RUC = numero di cantiere
- RUF = numero ferroviario
- RUL = numero del FAL
- ATC = atmosfera cantiere
- VIC = vibrazioni cantiere
- VIF = vibrazioni da transito ferroviario
- VIL = vibrazioni del FAL
- SUO = sottosuolo
- ASU = acque superficiali
- ASO = acque sotterranee
- VEG_RF = vegetazione_rilievo floristico
- VEG_RD = vegetazione_rilievo dendrometrico
- VEG_CF = vegetazione_censimenti fitosociologici
- VEG_AI = vegetazione_accrescimento impianti
- FAU_AV = fauna_avifauna
- FAU_MT = fauna_mammiferi terrestri
- Arte Operam
- Corso d'Opere
- Post Operam (in esercizio)



COMMITTENTE: **RFI** RETE FERROVIARIA ITALIANA GRUPPO RIFORNITORE DELLO STATO ITALIANO

PROGETTAZIONE: **ITALFERR** GRUPPO RIFORNITORE DELLO STATO ITALIANO

DIRETTRICE FERROVIARIA MESSINA - CATANIA - PALERMO
 NUOVO COLLEGAMENTO PALERMO - CATANIA

U.O. AMBIENTE, ARCHITETTURA E ARCHEOLOGIA

PROGETTO DEFINITIVO
 RADDOPPIO DELLA TRATTA BICOCCA - CATENANUOVA

PROGETTO DI MONITORAGGIO AMBIENTALE

Planimetrie ubicazione punti di monitoraggio ambientale (21/21)

SCALA: 1:2000

COMMESSA	LOTTO	FASE	ENTE	TIPO DOC.	OPERADISCIPLINA	PROGR.	REV.
RS0K	10	D	22	P6	AC0000	021	B

Rev.	Descrizione	Redatto	Data	Verificato	Data	Approvato	Data	Autorizzato Data
A	Emissione Decreti							
B	Emissione autorizzazione a inquinare							

File: RS0K10D22P6AC000021B.dwg