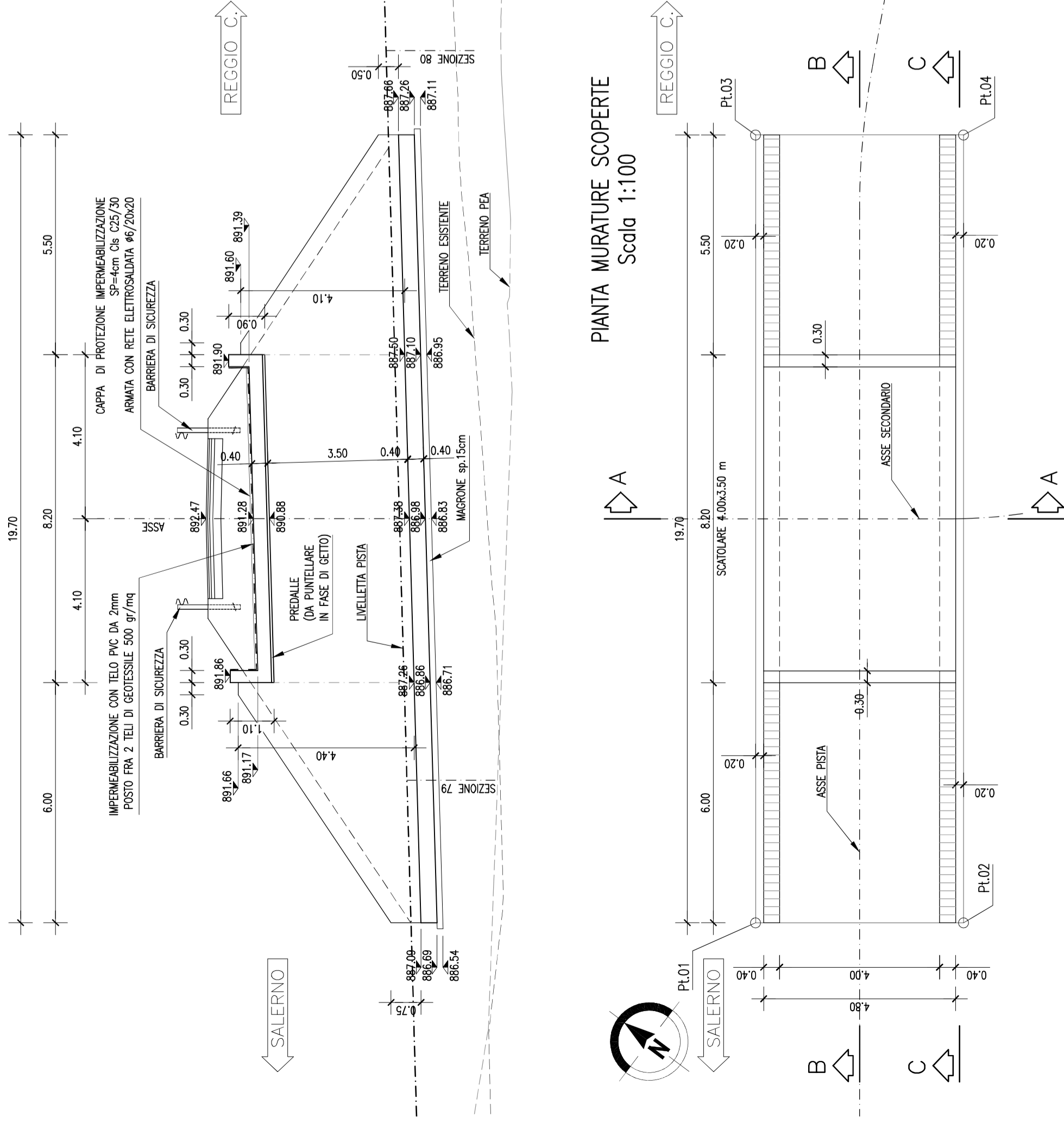
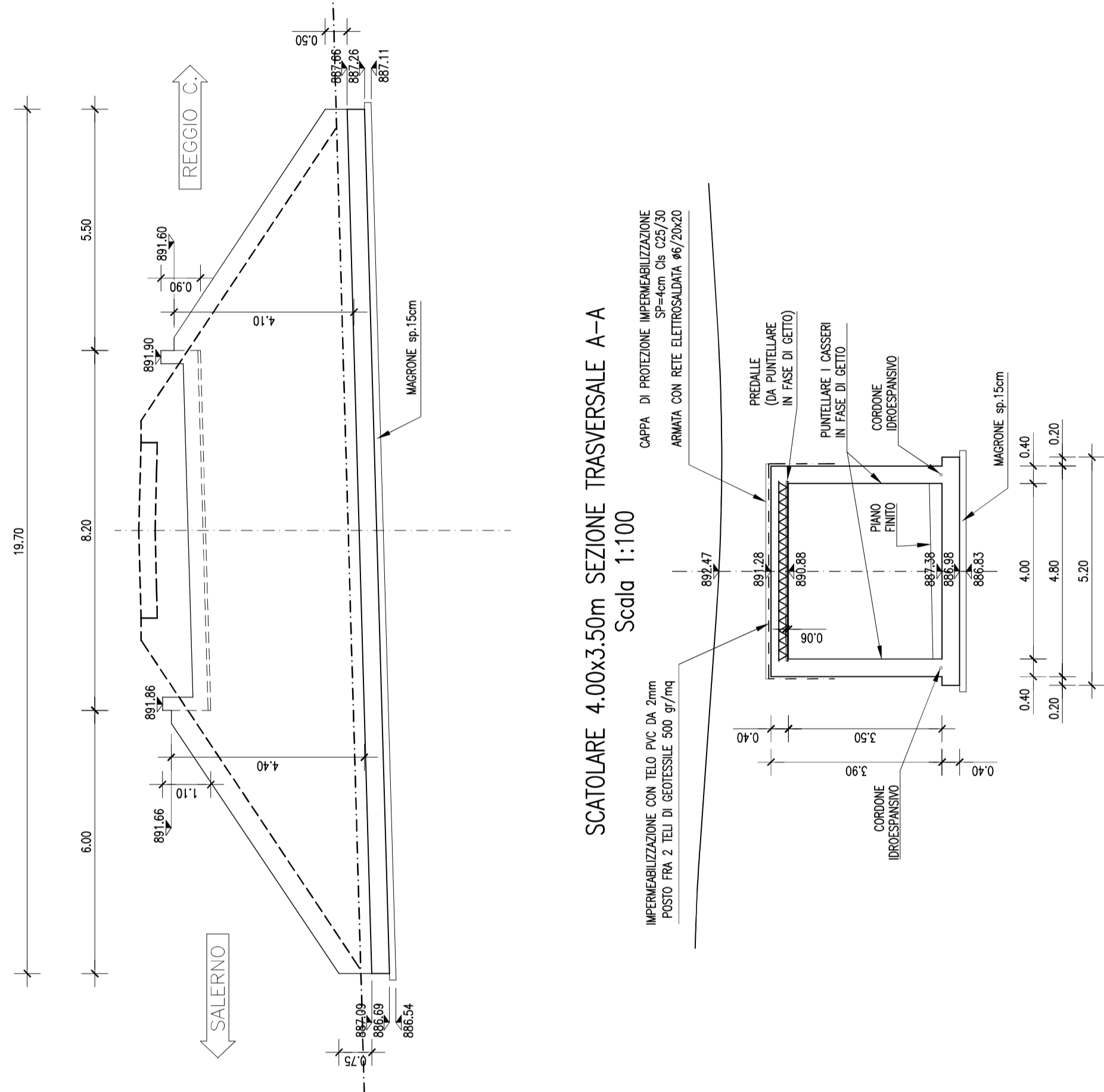


SCATOLARE - COORDINATE		
PUNTO	EST [m]	NORD [m]
PL01	2607657.565	4415623.520
PL02	2607660.692	4415619.365
PL03	2607673.304	4415635.367
PL04	2607676.431	4415631.212

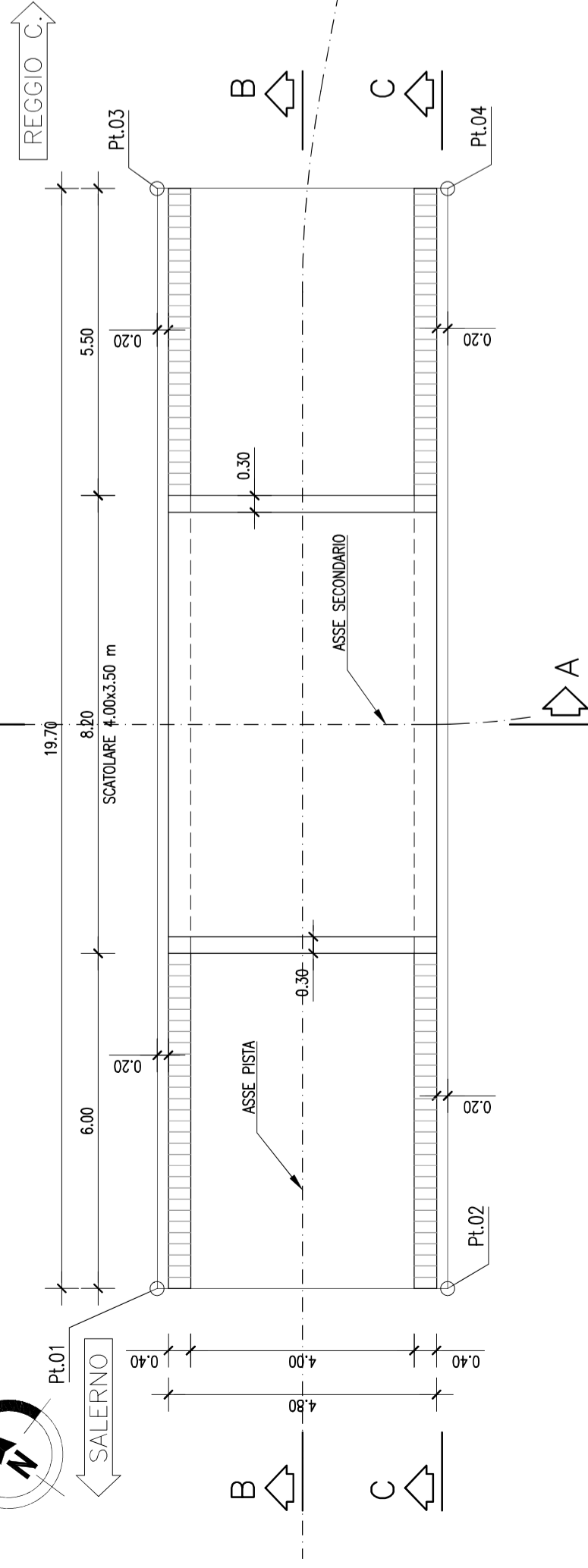
SCATOLARE 4.00x3.50m SEZIONE LONGITUDINALE B-B
E PROSPETTO MURI LATO NORD
Scala 1:100



SEZIONE LONGITUDINALE C-C
E PROSPETTO MURI LATO SUD (vista da lato esterno)
Scala 1:100



PIANTA MURATURE SCOPERTE
Scala 1:100



MATRICE DI REVISIONE	
REV.	DESCRIZIONE MODIFICA
A	EMISSIONE NUOVO ELABORATO
B	
C	
D	



Direzione Centrale Progettazione

ASR 18/07
AUTOSTRADA A3 SALERNO - REGGIO CALABRIA
LAVORI DI AMMODERNAMENTO ED ADEGUAMENTO AL TIPO 1a DELLE NORME CNR/80
Dal km 153+400 al km 173+900
MACROLOTTO 3 - PARTE 2~

PROGETTO ESECUTIVO DI DETTAGLIO

IL RESPONSABILE DEL CONTRATTO GENERALE

ital SARC

IL RESPONSABILE DEL CONTRATTO GENERALE



GRUPPO DI PROGETTAZIONE DEL PROGETTO ESECUTIVO APPROVATO

RIP: TECHNITAL S.p.A. (mandataria)
3TI PROGETTI ITALIA S.p.A.
PROMOTENGINEERING.IT S.r.l.
STUDIO MELE ASSOCIATI S.r.l.
SOIL S.r.l.

IL GEOLOGO

INGEGNERIA PRESTAZIONE SPECIALISTICHE Dott. Ing. M. Raccosta
Dott. Geol. Vittorio Federico
Cofem con design del logo n. 294

IL DIRETTORE DEI LAVORI

IL COORDINATORE DELLA SICUREZZA
Dott. Ing. Mario Eramonte
Dott. Ing. Franco Fagnese
Ordine Ing. Roma n. 3729

IL RESPONSABILE DEL PROCEDIMENTO

Dott. Ing. Luigi Silletta
Ordine Ing. Firenze n. 5885

PROGETTO STRADALE
RECUPERO SEDIME FERROVIARIO
DG31 - SOTTOVIA CICLABILE 4.00 x 3.50 m ALLA PK 1+191.04 (SS19)
CARPENTERIA: PIANTA E SEZIONI

REV.	DESCRIZIONE	DATA	REDAATTO	VERIFICATO	APPROVATO
A	Periodo di validità ai sensi dell'art.11, comma 3 Norme generali C.S.A.	14/01/2016	Zardini	Signorini	Moratiello
B					
C					
D					

PROGETTO	NUMERO PROGRESSIVO ELABORAZIONE	REVISIONE	SCALA
L041118 V 1301	V-P31-PS17-TRA-CR04A.dwg	550/ag	Varie
ELAB.	CODEICE P311PST17TRA1CP04	A	

WBS DI RIFERIMENTO : -