PLANIMETRIA DI SISTEMAZIONE AMBIENTALE DELL'AREA DI RITOMBAMENTO DELLA GALLERIA - Sc. 1:500

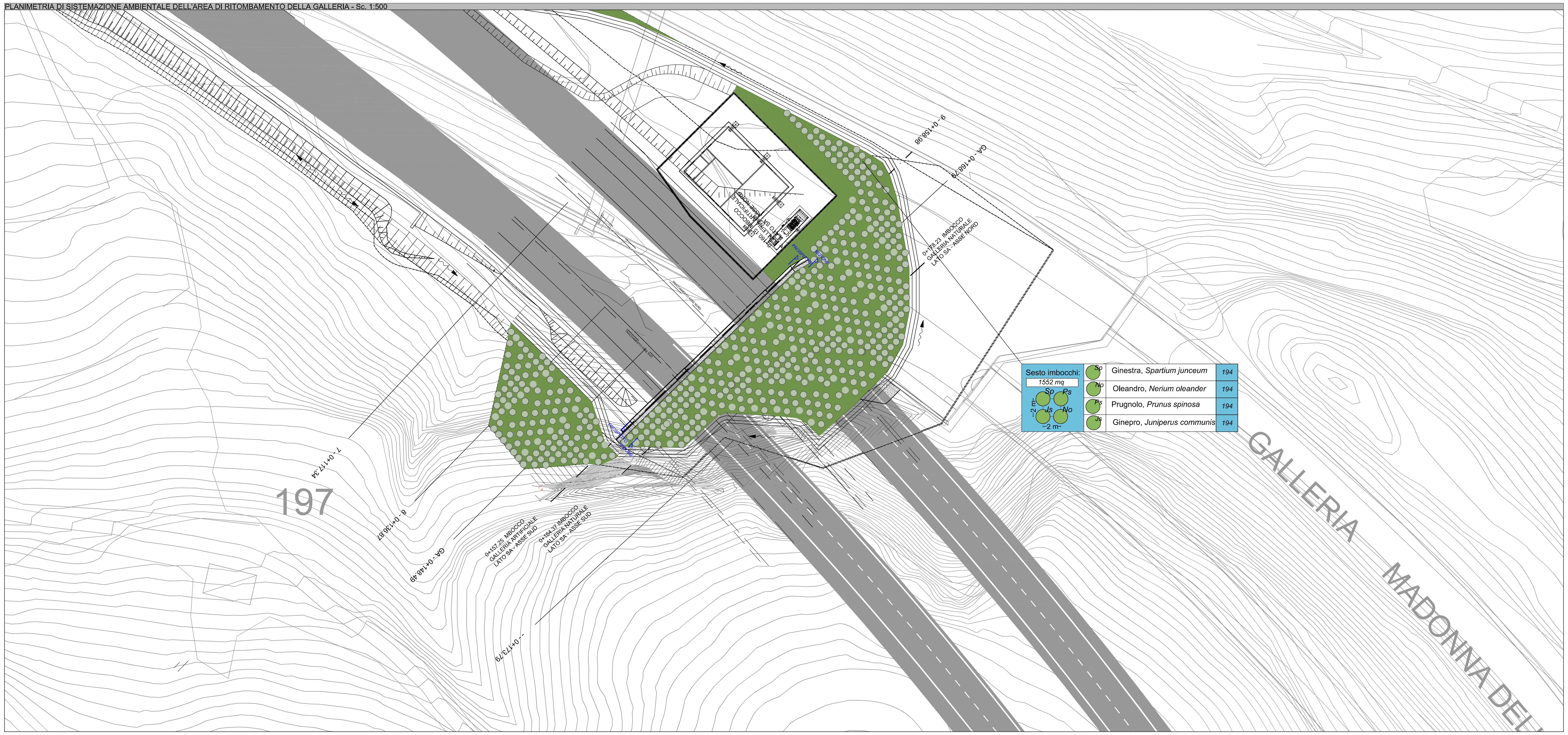

KEY-PLAN

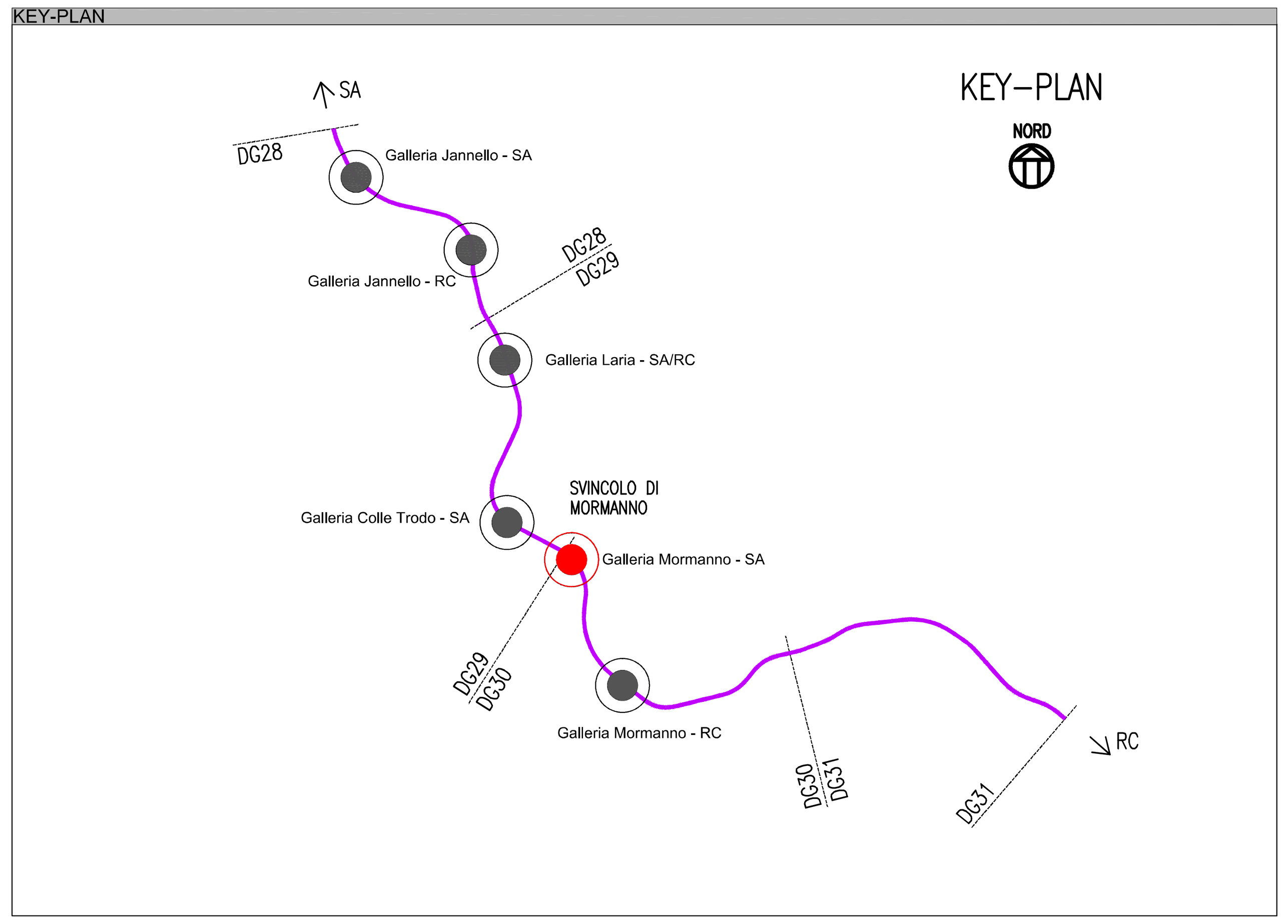

Opere a verde

INTERVENTO: *inerbimento*	L'inerbimento cerca di ricostituire la prateria tipica dell'area impiegando nell'idrosemina sementi autoctoni. Si interverrà con collanti lungo il tracciato e senza nelle restanti aree.		SUPERFICIE TOT: 17.709 mq	SUP. TAVOLA: 1.600 mq
Brachypodium pinnatum 15	*Festuca ovina*	10	Tipologia intervento:	
Dactylis glomerata 20	*Anthyllis vulneraria*	5	- riporto di terreno vegetale	
Lolium perenne 15	*Poa bulbosa*	5	- geostuoia per tratti con pendenza > al 40%	
Bromus erectus 10	*Cynodon dactylon*	5	- inerbimento mediante idrosemina	
Agrostis tenuis 10	*Trifolium repens*	5		
		100%		

INTERVENTO: *macchia arbustiva ornamentale.*
Sesti d'impianto 4 piante ogni 4 mq.

SUPERFICIE TOT: 17.709 mq — SUP. TAVOLA: 1.552 mq

Specie	Piante
Sp — Ginestra, *Spartium junceum*	194
No — Oleandro, *Nerium oleander*	194
Ps — Prugnolo, *Prunus spinosa*	194
Js — Ginepro, *Juniperus communis*	194

Tipologia intervento:
- riporto di terreno vegetale
- geostuoia nei tratti con pendenza > del 40%
- inerbimento mediante idrosemina
- messa a dimora arbusti

L'intervento è previsto negli imbocchi delle gallerie che sono tra gli interventi a maggiore valenza paesaggistica . Si interviene mediante la creazione di macchie arbustive con specie a fioritura abbondante e con funzione di arricchimento cromatico, estetico-percettiva e oltre che con buone doti di rusticità e pionierismo.

INTERVENTO: *rivestimento portali.*
individui isolati

PIANTE TOT: 21 — PIANTE x TAV: 3

Specie	Piante
Edera, *Edera elix*	3

Tipologia intervento:
- messa a dimora di essenze rampicanti da fissarsi ai pannelli in pietra del portale

L'intervento è previsto sui portali rivestiti in pietra degli imbocchi delle gallerie ed ha lo scopo di migliorarne l'inserimento nel paesaggio.

PROSPETTO IMBOCCO - Sc. 1: 250

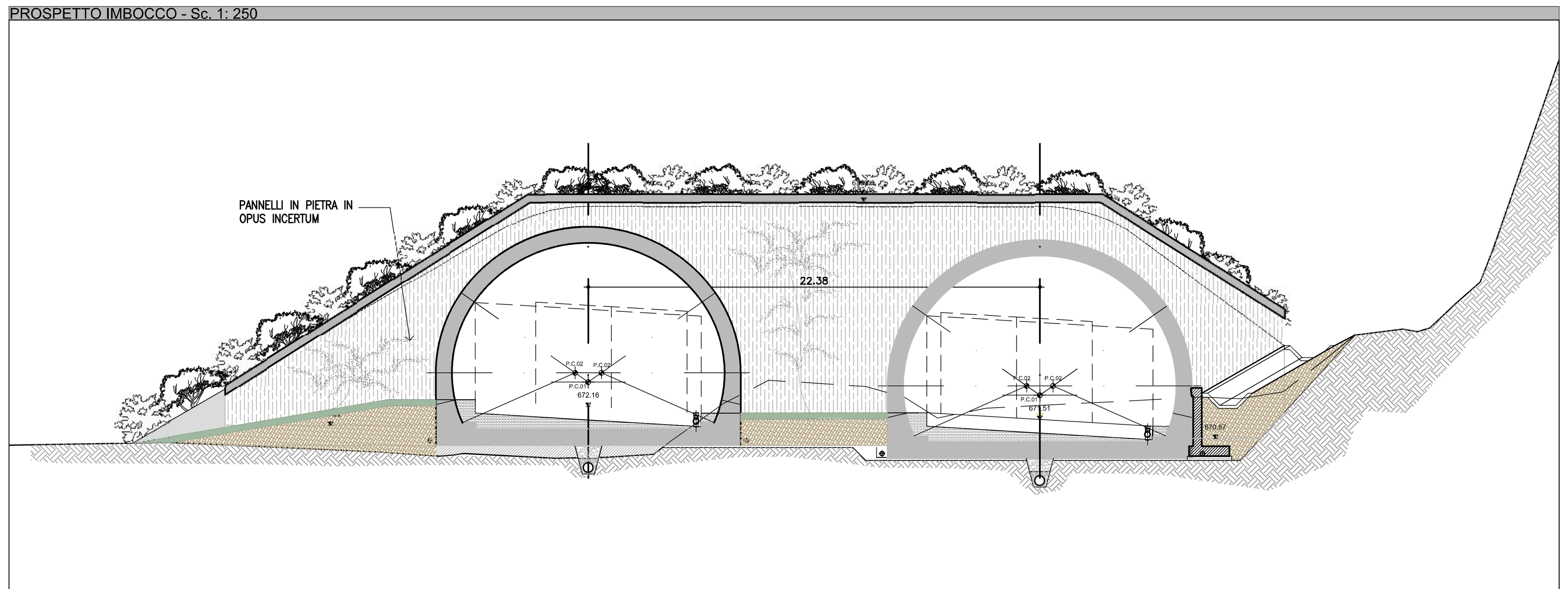

SEZIONE RITOMBAMENTO GALLERIA - Sc.1:250

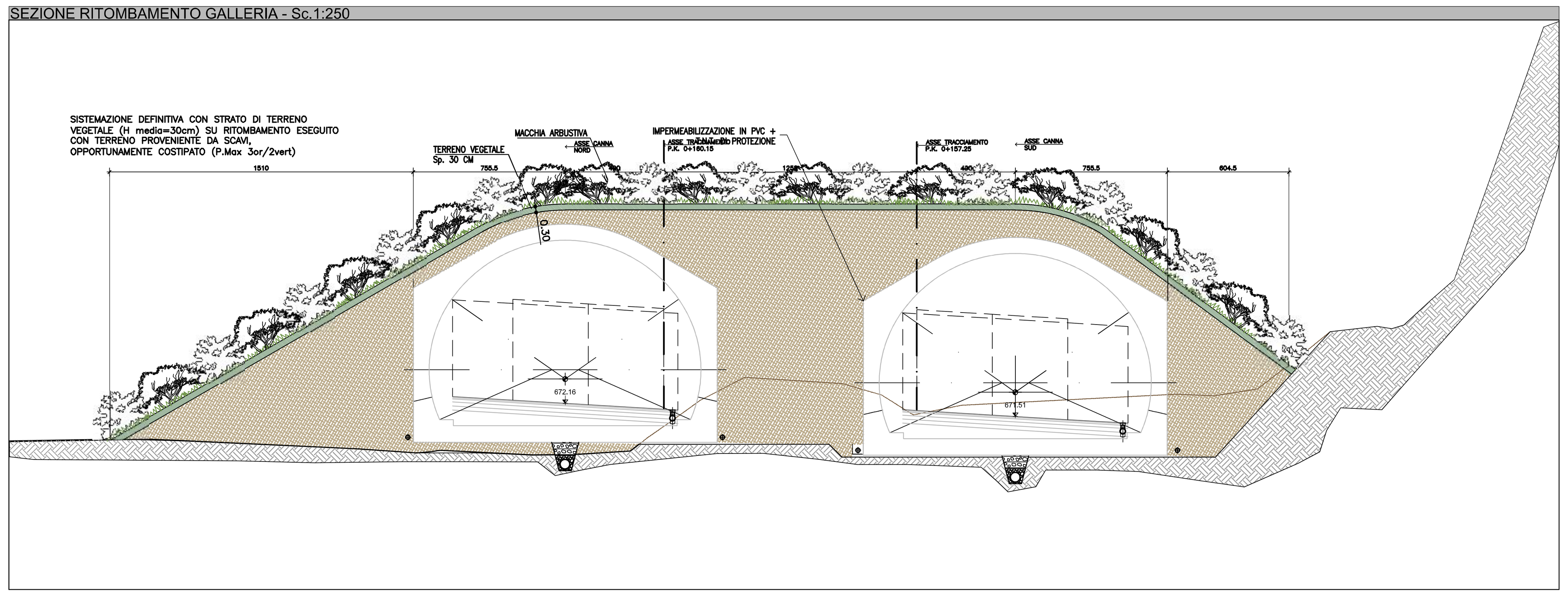

PROFILO IMBOCCO ASSE NORD - Sc.1:250

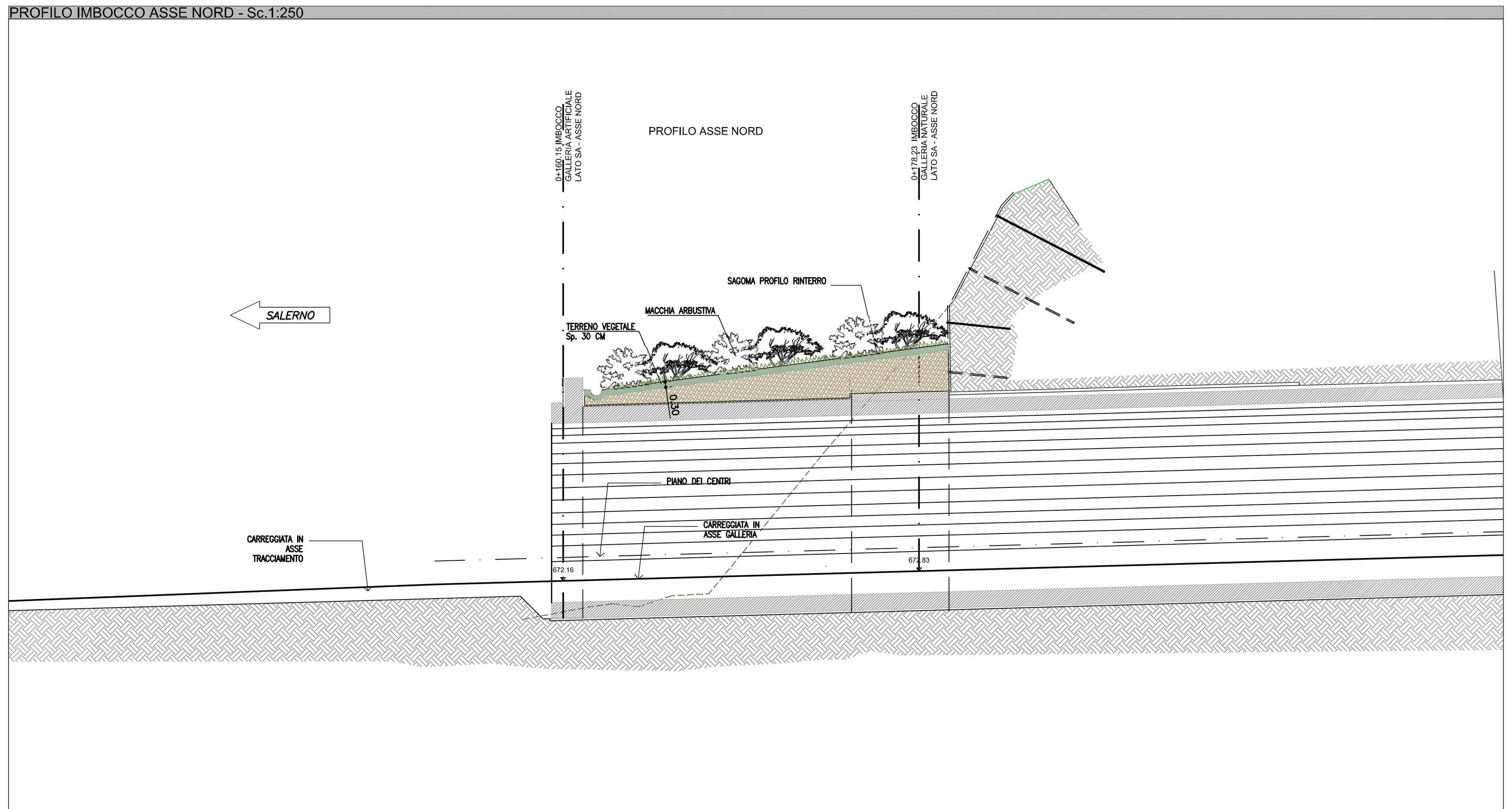

PROFILO IMBOCCO ASSE SUD - Sc. 1:300

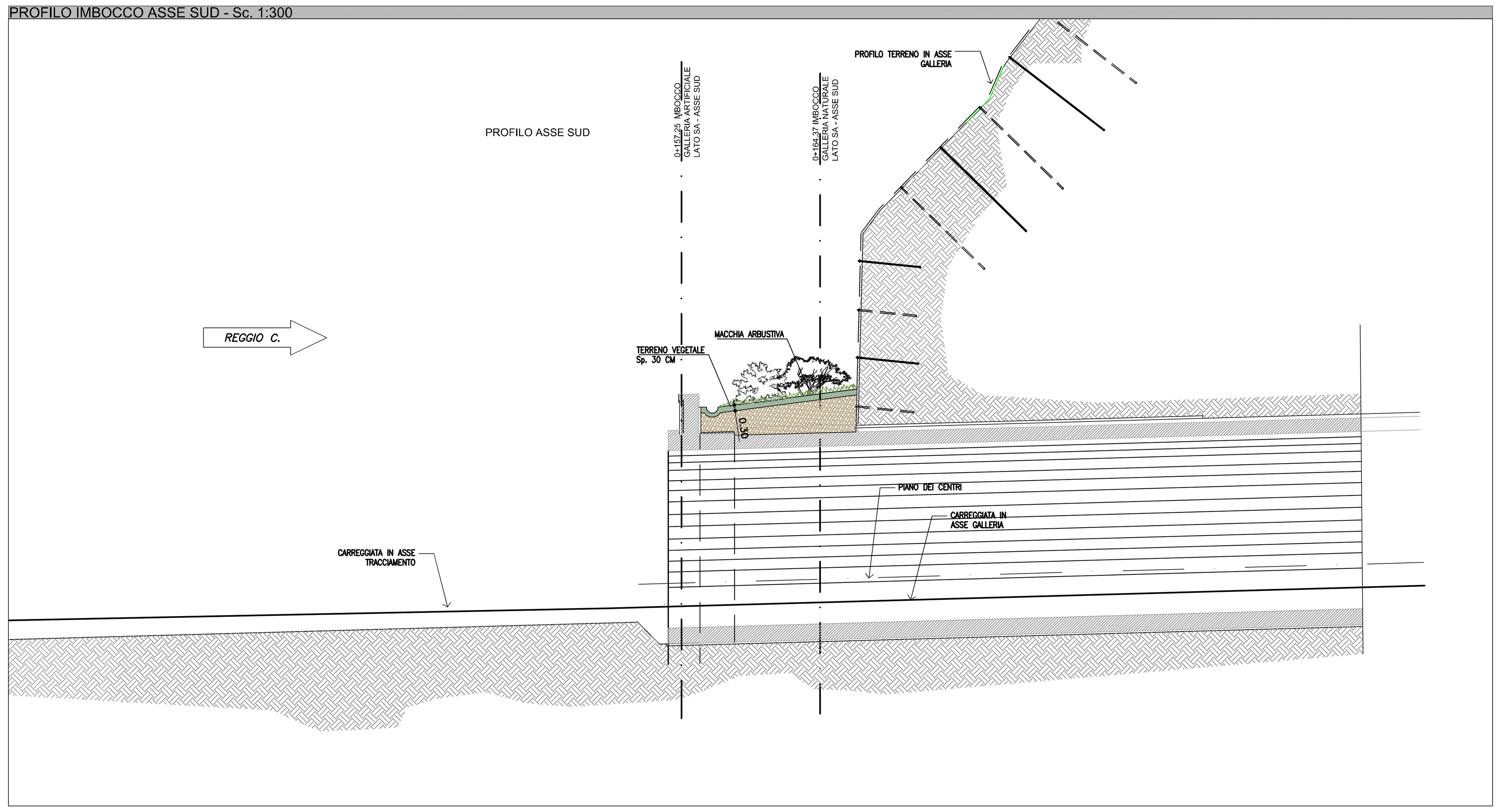

PERIZIA DI VARIANTE

Anas SpA

Direzione Centrale Progettazione

ASR 18/07
AUTOSTRADA A3 SALERNO – REGGIO CALABRIA

LAVORI DI AMMODERNAMENTO ED ADEGUAMENTO AL TIPO 1a DELLE NORME CNR/80
Dal km 153+400 al km 173+900
MACROLOTTO 3 – PARTE 2^

PROGETTO ESECUTIVO DI DETTAGLIO

CONTRAENTE GENERALE: italSARC

IL RESPONSABILE DEL CONTRAENTE GENERALE
ITALSARC S.c.p.A.
Il Direttore Tecnico
Ing. Maurizio Benucci

GRUPPO DI PROGETTAZIONE DEL PROGETTO ESECUTIVO APPROVATO
RTP: TECHNITAL S.p.A. (mandataria)
3TI PROGETTI ITALIA S.p.A.
PROMETEOENGINEERING.IT S.r.l.
STUDIO MELE ASSOCIATI S.r.l.
SOIL S.r.l.
SITECO S.r.l.
INTEGRAZIONE PRESTAZIONI SPECIALISTICHE *Dott. Ing. M. Raccosta*
IL GEOLOGO
Dott. Geol. Vittorio Federici
Ordine dei Geologi del Lazio n. 784

GRUPPO DI PROGETTAZIONE ESECUTIVO DI DETTAGLIO
IL GEOLOGO
Dott. Geol. ...
Ordine dei Geologi ...
RESPONSABILE INTEGRAZIONI SPECIALISTICHE:
Dott. Ing. Georgios ...
Ordine Ing. Torino n. ...

PROGETTISTA
RESPONSABILE WBS
Dott. Massimiliano Bechini

DIREZIONE LAVORI:
IL DIRETTORE DEI LAVORI
Dott. Ing. Mario Beomonte
Ordine Ing. Roma n. 3279

IL COORDINATORE DELLA SICUREZZA IN FASE DI ESECUZIONE
Dott. Ing. Franco Pugliese
Ordine Ing. Firenze n. 5986

VISTO: ANAS S.p.A.
IL RESPONSABILE DEL PROCEDIMENTO
Dott. Ing. Luigi Silletta

PROGETTO DELLE MODIFICHE TECNICHE APPORTATE AL PE OPERE D'ARTE MAGGIORI – GALLERIE MORMANNO

IMBOCCO LATO SALERNO

Interventi di inserimento paesaggistico ed ambientale – Dettagli – Planimetria, prospetto, sezione

CODICE PROGETTO			NOME FILE	NUMERO PROGRESSIVO ELABORATO:	REVISIONE	SCALA:
PROGETTO: L0411B	LIV. PROG.: V	N. PROG.: 1301	T00-IA03-AMB-DC42_A.dwg	2145/n		
			CODICE ELAB.: T00 IA03 AMB DC42		A	VARIE

REV.	DESCRIZIONE	DATA	REDATTO	VERIFICATO	APPROVATO
D					
C					
B					
A	EMISSIONE	Aprile 2016	COLACILLO	BECHINI	POSSATI

WBS DI RIFERIMENTO :