

**NUOVO PROGETTO DI “RECUPERO PAESAGGISTICO”
RELATIVO ALLA REALIZZAZIONE DELL’IMPIANTO DI
VALORIZZAZIONE ENERGETICA CSS NONCHE’ DEL POLO
DELLE ENERGIE RINNOVABILI DA REALIZZARSI PRESSO LA
CENTRALE A2AEnergiefuture DI SAN FILIPPO DEL MELA**

Allegato 1 alla Relazione Paesaggistica

*Individuazione dell'area d'intervento
PP Ambito 9 "Area della catena settentrionale (Monti Peloritani)"
Piano Regolatore Portuale*

Redazione

Arch. Dario La Fauci

Consulenza

Prof. Arch. Francesca Moraci

Collaborazione

Arch. Catena Galasso
Arch. Daniela Sturniolo

03/10/2016



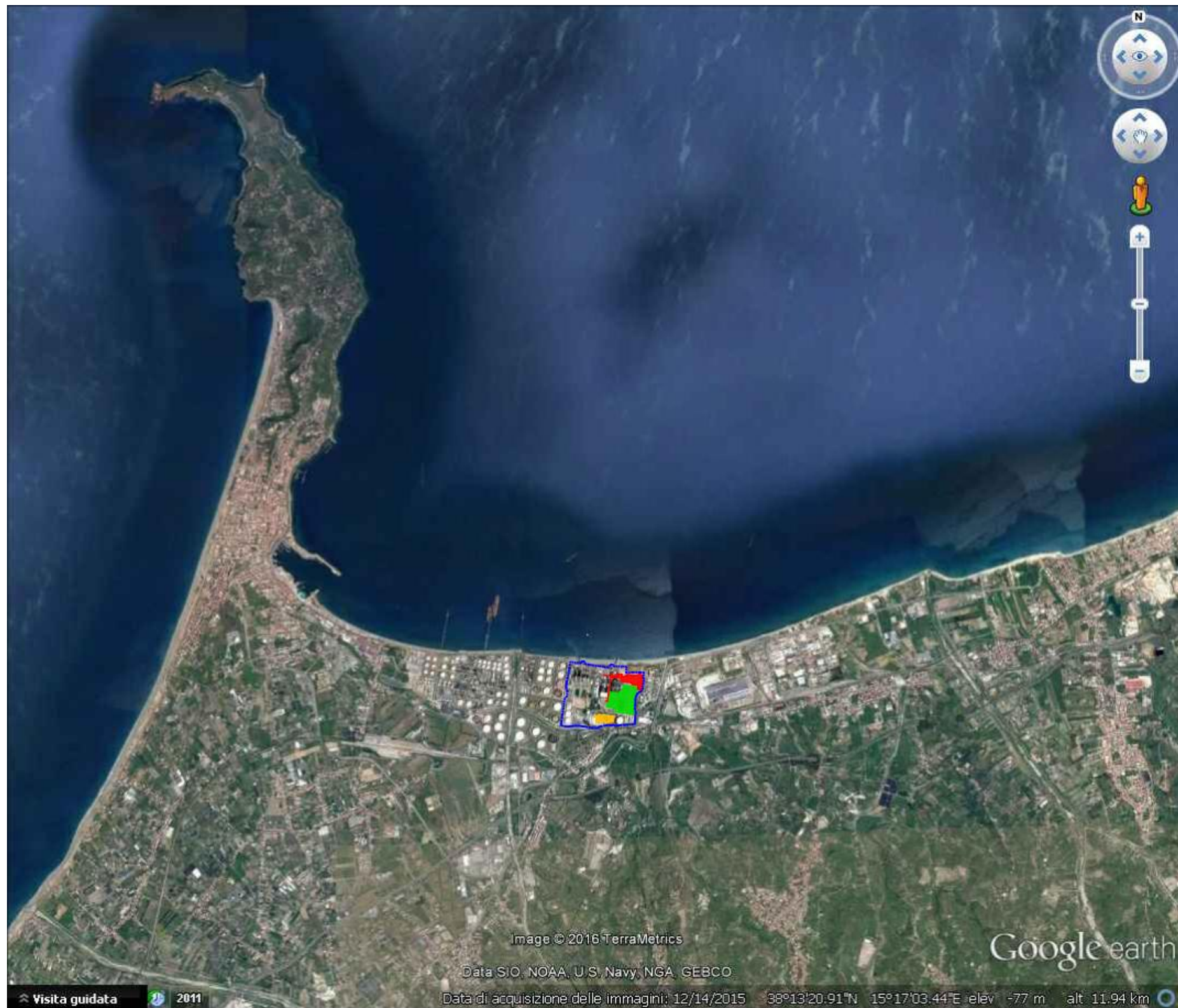
ORDINE degli ARCHITETTI del
MESSINA
N. 163

Sommario





<i>Individuazione dell'area d'intervento</i>	3
TAVOLA 1 - Immagini aeree tratte dal sito Google earth.....	3
TAVOLA 2 - Stralcio IGM	4
TAVOLA 3 - Aerofotogrammetria (volo 2012)	5
TAVOLA 4 - Analisi del contesto dei luoghi.....	6
TAVOLA 5 - Planimetria dello stato di fatto	7
<i>PP Ambito 9 "Area della catena settentrionale (Monti Peloritani)"</i>	8
TAVOLA 6 - Stralcio della Tavola 2 "Morfologia di sintesi"	8
TAVOLA 7 - Stralcio della Tavola 10 "Crescita Urbana"	10
TAVOLA 8 - Stralcio della Tavola 14 "Infrastrutture e Attività Produttive"	12
TAVOLA 9 - Stralcio della Tavola 15 "Strumenti Urbanistici - previsione di trasformabilità territoriale"	14
TAVOLA 10 - Stralcio della Tavola 19 "Beni Paesaggistici e Ambientali"	16
TAVOLA 11 - Stralcio della Tavola 20 "Vincoli Territoriali"	18
TAVOLA 12 - Stralcio della Tavola 24 "Paesaggi Locali".....	20
TAVOLA 13 - Stralcio della Tavola 25 "Relazioni Percettive"	22
TAVOLA 14 - Stralcio della Tavola 26 "Relazione tra Fattori"	24
TAVOLA 15 - Stralcio della Tavola 27 "Valori e Criticità"	26
TAVOLA 16 - Stralcio della Tavola 28 "Scenario Strategico"	28
TAVOLA 17 - Stralcio della Tavola 28 "Scenario Strategico"	29
TAVOLA 18 - Stralcio della Tavola 29 "Ambiti Paesaggistici e Componenti del Paesaggio"	32
TAVOLA 19 - Stralcio della Tavola 30a "Patrimonio Culturale Paesaggistico".....	35
TAVOLA 20 - Stralcio della Tavola 30b "Modalità d'intervento"	38
<i>Piano Regolatore Portuale</i>	40
TAVOLA 21 - pontile di Giammoro in corso di attuazione.....	40

Individuazione dell'area d'intervento

TAVOLA 1 - Immagini aeree tratte dal sito Google earth



LEGENDA

-  **CTE EDIPOWER**
"SAN FILIPPO DEL MELA"
-  **TMV**
(oggetto della presente istanza autorizzativa)
-  **STEM SOLARE TERMODIN.**
(non oggetto della presente istanza autorizzativa ma di futura realizzazione)
-  **DIGESTORE ANAEROBICO**
(non oggetto della presente istanza autorizzativa ma di futura realizzazione)

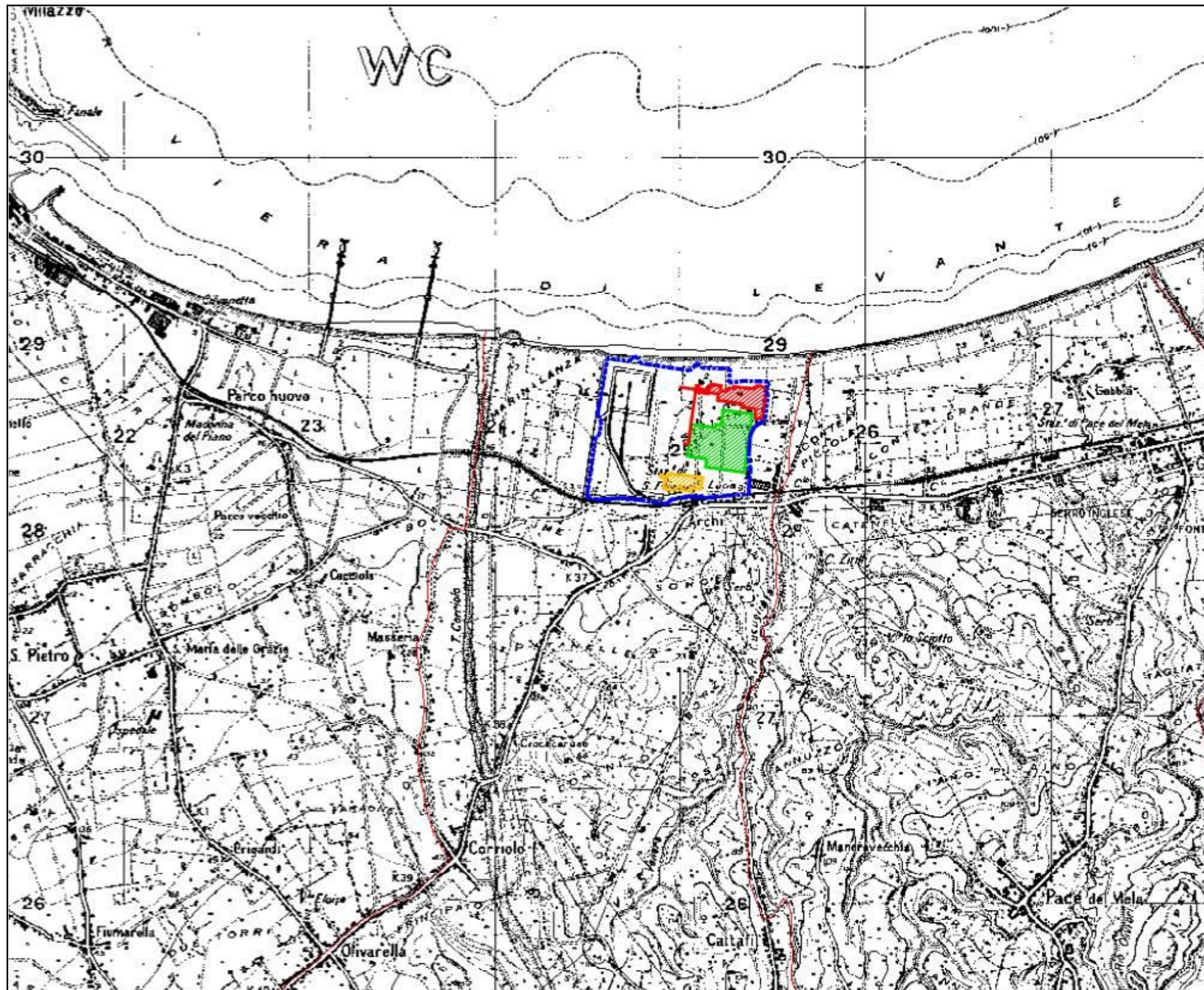






Individuazione dell'area d'intervento

TAVOLA 2 - Stralcio IGM

Scala 1:25.000

LEGENDA

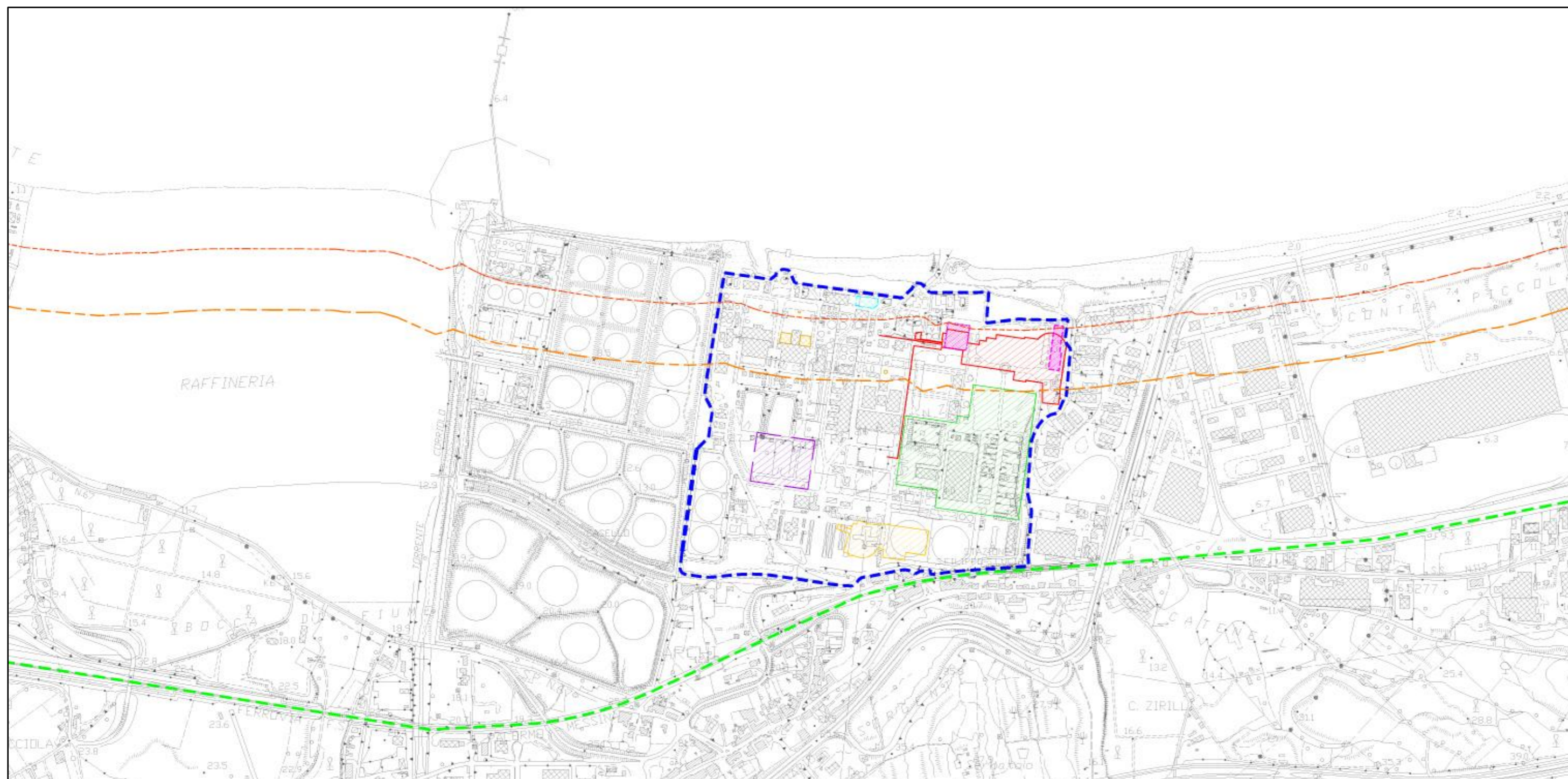


-  **CTE EDIPOWER**
"SAN FILIPPO DEL MELA"
-  **TMV**
(oggetto della presente istanza autorizzativa)
-  **STEM SOLARE TERMODIN.**
(non oggetto della presente istanza autorizzativa ma di futura realizzazione)
-  **DIGESTORE ANAEROBICO**
(non oggetto della presente istanza autorizzativa ma di futura realizzazione)

Individuazione dell'area d'intervento

TAVOLA 3 - Aerofotogrammetria (volo 2012)

Scala 1:10.000



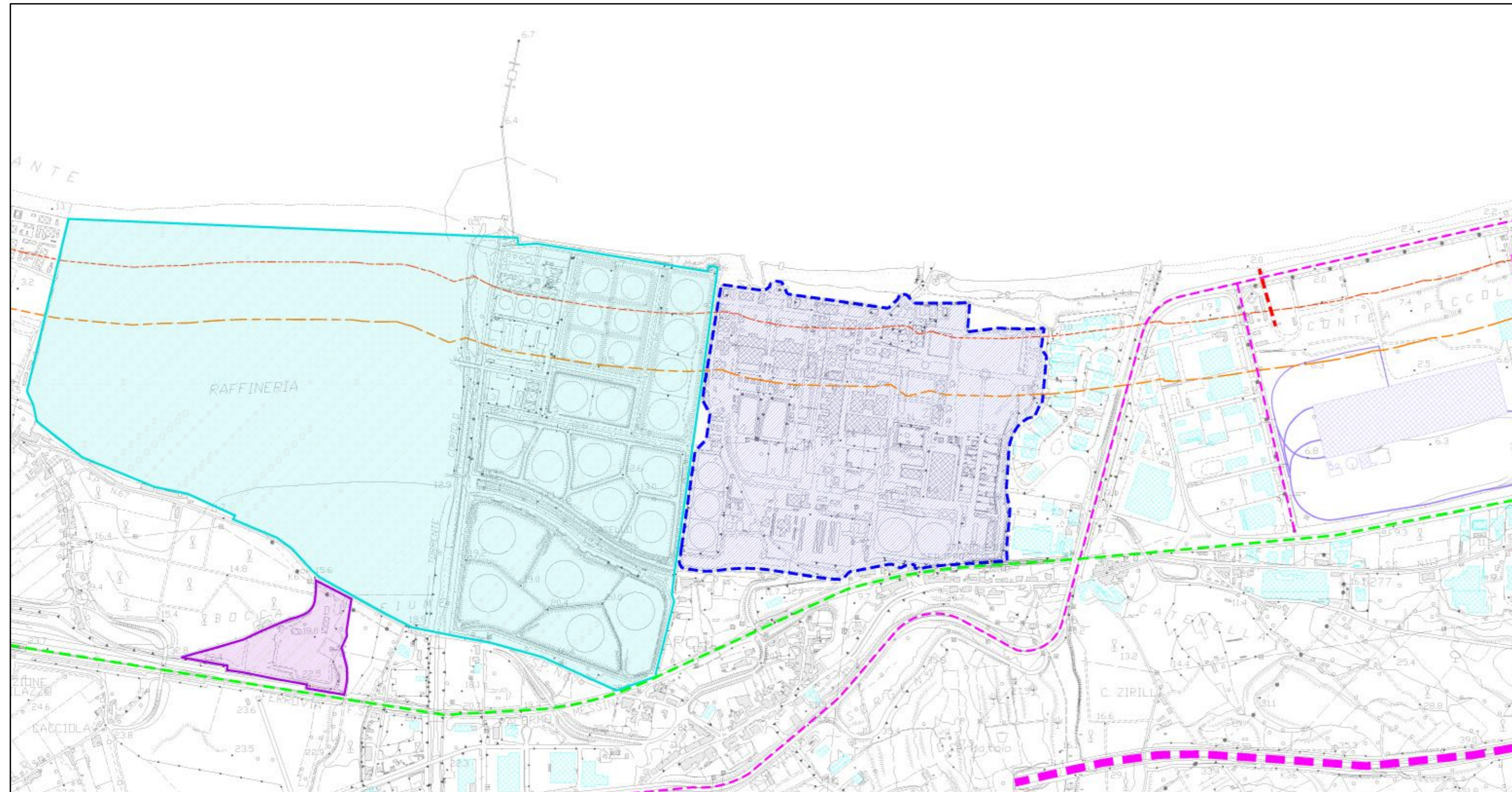
LEGENDA

-  **CTE A2Anergiefuture**
"SAN FILIPPO DEL MELA"
-  **Sagoma IMPIANTO DI VALORIZZAZIONE ENERGETICA TMV**
(oggetto della presente istanza autorizzativa)
-  **Sagoma STEM SOLARE TERMODIN.**
(non oggetto della presente istanza autorizzativa ma di futura realizzazione)
-  **Sagoma DIGESTORE ANAEROBICO**
(non oggetto della presente istanza autorizzativa ma di futura realizzazione)
-  **AREA CEMENTIFICATA CON FONDAZIONI MASSETTO E PILASTRI IN ELEVAZIONE**
Autorizzata con C.E. rilasciata dal Comune di S. Filippo del Mela in data 16/01/1985
-  **DEPOSITO GESSO**
capannone esistente da mantenere
-  **IMPIANTO IREO IDAM**
Autorizzato dalla Soprintendenza BB CC AA di Messina con prot. 4870/2567 del 27/06/2011
-  **Sagoma CIMINIERE E GRUPPI 3 E 4 DA MW 160 DEMOLITI**
-  **Sagoma STEM SOLARE TERMODINAM. ESISTENTE**
-  **LIMITE FASCIA DI 150 M DALLA LINEA DI BATTIGIA**
-  **LIMITE FASCIA DI 300 M DALLA LINEA DI BATTIGIA**

Individuazione dell'area d'intervento

TAVOLA 4 - Analisi del contesto dei luoghi

Scala 1:10.000



LEGENDA

-  CTE A2A Energiefuture "SAN FILIPPO DEL MELA"
-  Raffineria
-  Centrale Termoelettrica ex Edison
-  Fabbricati industriali e cantieristici
-  Acciaiera Duferdofin
-  Autostrada
-  Asse viario industriale
-  Terrapieno massciata stradale e sovrappasso d'accesso al pontile di previsione
-  Ferrovia
-  LIMITE FASCIA DI 150 M DALLA LINEA DI BATTIGIA
-  LIMITE FASCIA DI 300 M DALLA LINEA DI BATTIGIA

Individuazione dell'area d'intervento

TAVOLA 5 - Planimetria dello stato di fatto

Scala 1:4.000

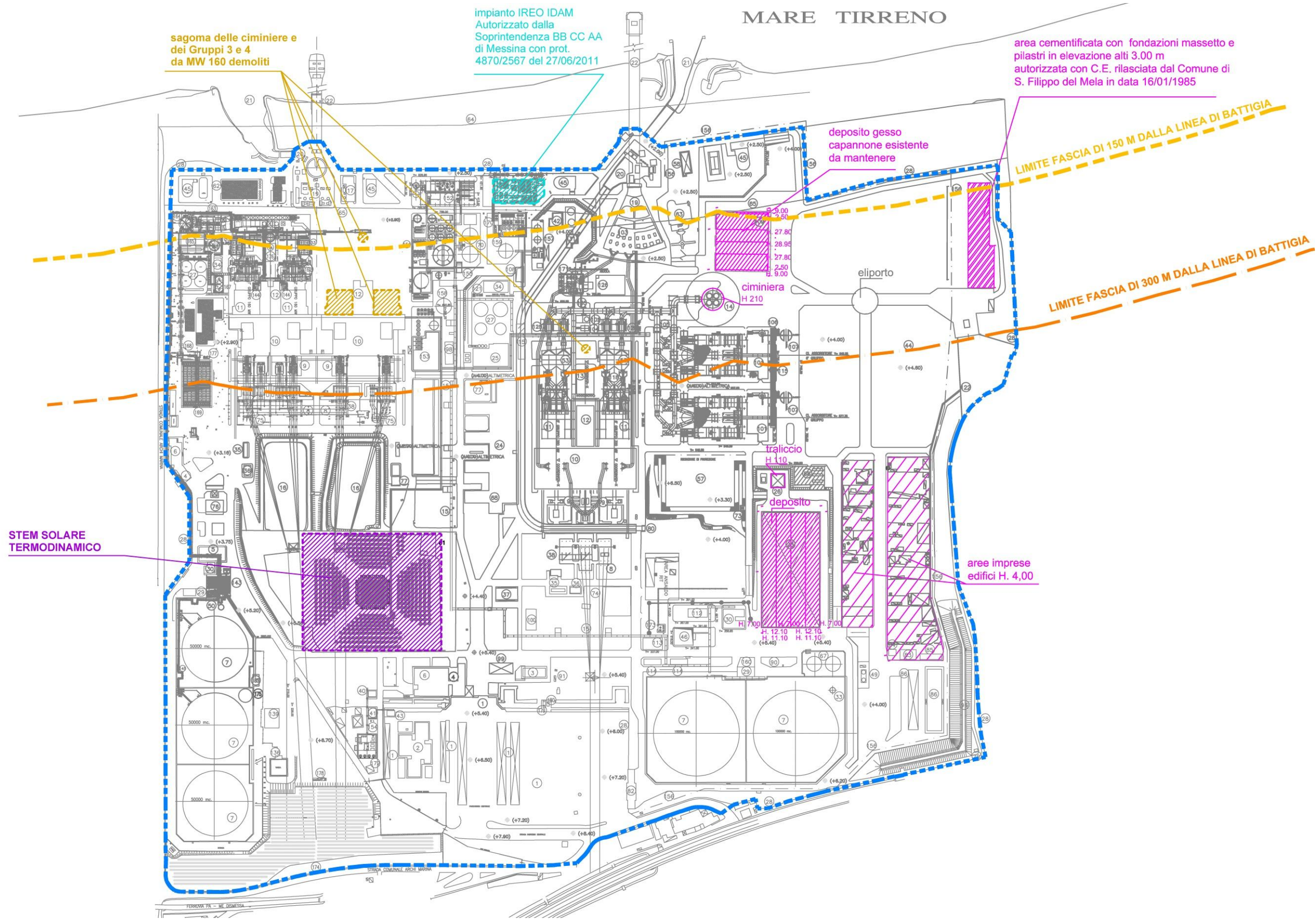



TAVOLA 6 - Stralcio della Tavola 2 "Morfologia di sintesi"

Scala 1:60.000



LEGENDA

-  CTE A2AEnergiefuture
"SAN FILIPPO DEL MELA"
-  Sagoma IMPIANTO DI VALORIZZAZIONE ENERGETICA TMV
(oggetto della presente istanza autorizzativa)
-  Sagoma STEM SOLARE TERMODIN.
(non oggetto della presente istanza autorizzativa ma di futura realizzazione)
-  Sagoma DIGESTORE ANAEROBICO
(non oggetto della presente istanza autorizzativa ma di futura realizzazione)

Legenda della Tavola 2 "Morfologia di sintesi"

▲ Cime collinari (< m. 600)	MORFOLOGIA DELLA COSTA	PENDENZA DEI VERSANTI
▲ Cime alta collina (m. 600 - 1000)	— Cemento, costa in equilibrio	0 - 10 %
▲ Cime montane (> m. 1000)	Costa rocciosa	10 - 20 %
Ⓜ Rocche	— Costa in equilibrio	20 - 30 %
⌘ Selle	//// Costa in arretramento	> 30 %
== Gole	Spiaggia sabbiosa	CONFINI
● Grotte	— Costa in equilibrio	— Limite d'ambito (Ambito 9)
— Crinale principale	//// Costa in arretramento	- - - Confine provinciale
- - - Crinale secondario	●●●● Costa in avanzamento	
➡ Scarpata tettonica	Spiaggia ciottolosa	
■ Rocce nude e rupi	— Costa in equilibrio	
■ Cono vulcanico	//// Costa in arretramento	
■ Pianori (> 20 Ha)	●●●● Costa in avanzamento	
■ Pianura costiera (<5% entro 100 m.l.m.)	Spiaggia di sabbia e ciottoli	
Reticolo idrografico di:	— Costa in equilibrio	
⋯ I ordine	//// Costa in arretramento	
⋯ II ordine	●●●● Costa in avanzamento	
⋯ III ordine	▼ Capo	
— IV ordine	▼ Punta	
— V ordine	○ Pocket beach	
✓ Foci principali	Falesia	
- - - Corso d'acqua anastomizzato	◆ Scoglio	
⋯ Argini o aste fluviali banchinate	○ Scogliera	
✕ Cascata	== Difesa orizzontale	
■ Laghi naturali e specchi d'acqua	Difesa verticale	
■ Laghi artificiali	//// Difesa trasversale	
■ Conoidi	●●●● Difesa mista	
■ Piane alluvionali inondabili con tempi di ritorno di 10 anni	✓ Ripascimento	
■ Piane alluvionali inondabili con tempi di ritorno di 50 anni	📖 Porto commerciale	
	🏠 Porto turistico	
	🔄 Pontile	
	☀️ Faro	
	🏰 Torre	
	🏊 Cava in alveo	

TAVOLA 7 - Stralcio della Tavola 10 "Crescita Urbana"

Scala 1:60.000







LEGENDA




-  **CTE A2Anergiefuture**
"SAN FILIPPO DEL MELA"
-  **Sagoma IMPIANTO DI VALORIZZAZIONE ENERGETICA TMV**
(oggetto della presente istanza autorizzativa)
-  **Sagoma STEM SOLARE TERMODIN.**
(non oggetto della presente istanza autorizzativa ma di futura realizzazione)
-  **Sagoma DIGESTORE ANAEROBICO**
(non oggetto della presente istanza autorizzativa ma di futura realizzazione)

Legenda della Tavola 10 "Crescita Urbana"

CRESCITA URBANA

-  Urbanizzazione al 1890
-  Urbanizzazione al 1968-75
-  Urbanizzazione attuale
-  Perimetro Centri principali (1912-40)



VIABILITA'

-  Autostrada
-  Strade Statali
-  Strade Provinciali

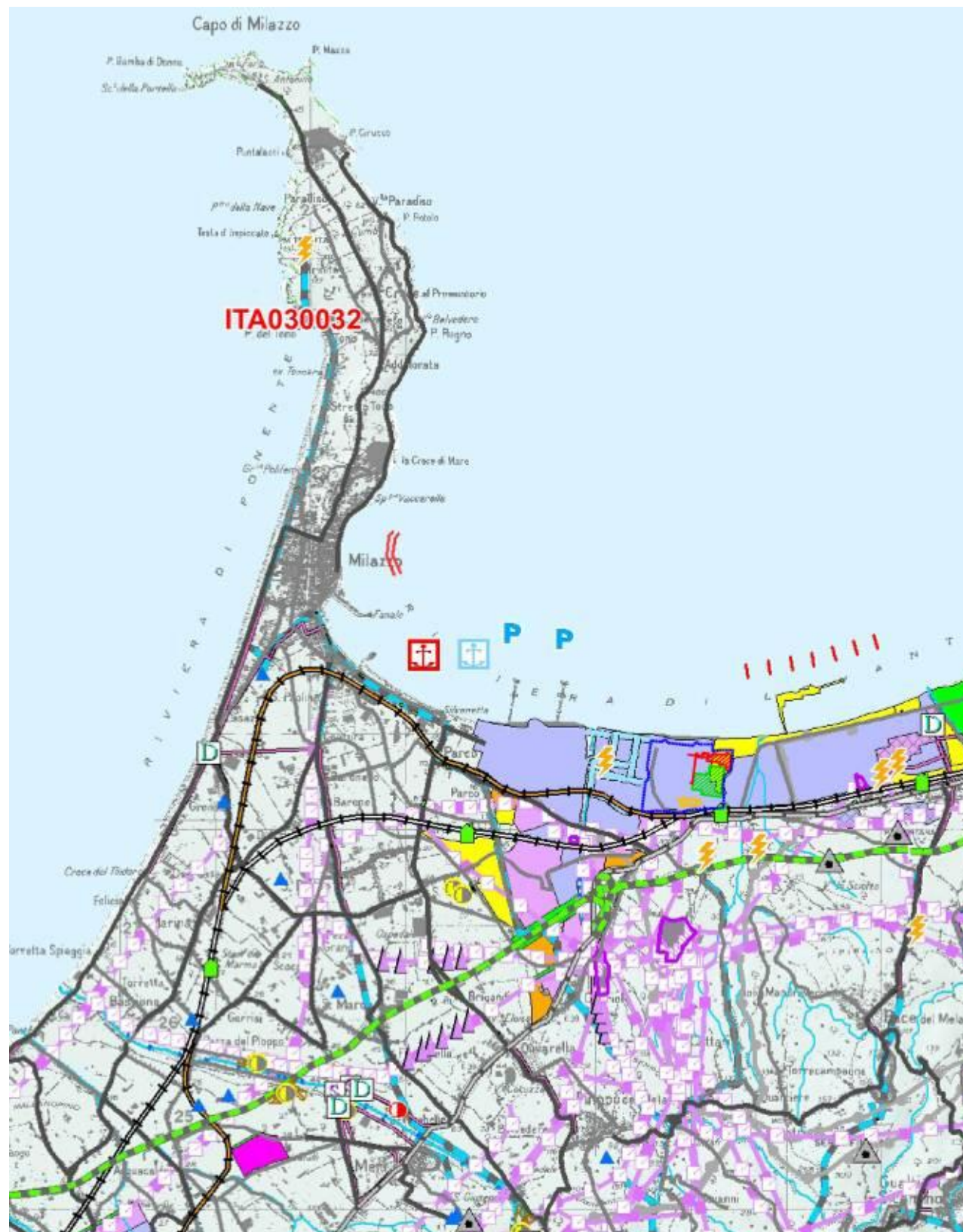
ACQUE

-  Laghi principali



CONFINI

-  Limite d'ambito (Ambito 9)
-  Confine provinciale

Scala 1:60.000















LEGENDA

-  **CTE A2AEnergiefuture**
"SAN FILIPPO DEL MELA"
-  **Sagoma IMPIANTO DI VALORIZZAZIONE ENERGETICA TMV**
(oggetto della presente istanza autorizzativa)
-  **Sagoma STEM SOLARE TERMODIN.**
(non oggetto della presente istanza autorizzativa ma di futura realizzazione)
-  **Sagoma DIGESTORE ANAEROBICO**
(non oggetto della presente istanza autorizzativa ma di futura realizzazione)

Legenda della Tavola 14 "Infrastrutture e Attività Produttive"

Attività produttive

ASI, impianti produttivi, aree commerciali

- | | |
|---|--|
|  Piani esecutivi esistenti |  Nuovi insediamenti |
|  Piani esecutivi da progettare |  Aree commerciali |
|  Ambiti di trasformazione e completamento |  Aree di servizio |
|  Ristrutturazione, recupero, riconversione |  Aree verdi |
|  Cave in alveo | |
|  Cave | |
|  autorizzate | |
|  abusive | |

Discariche

Stato e tipologia

- | | |
|---|---|
|  Attiva, Urbani |  Dismessa, Speciali pericolosi |
|  Dismessa, Urbani |  Dismessa, Non individuati |
|  Dismessa, Inerti | |

Infrastrutture di comunicazione





Porti

- | |
|---|
|  Commerciali |
|  Turistici |
|  Pontile |






Strade

- | | |
|---|--|
|  Autostrada |  Strade Provinciali |
|  Strade Statali |  Viabilità locale |
|  Aree di Servizio Stradale | |




Ferrovia

- | |
|--|
|  Linea ferroviaria in uso |
|  Linea ferroviaria in realizzazione o progettazione |
|  Linea ferroviaria in disuso |
|  Stazione ferroviaria |







Infrastrutture energetiche

- | |
|--|
|  Sostegno Elettrodotto |
|  Traliccio |
|  Traliccio grande |
|  Elettrodotto |
|  Centrali di produzione energia |
|  Metanodotto |
|  Impianti eolici (in progetto) |






Altre infrastrutture

- | |
|---|
|  Faro |
|  Antenna per telecomunicazioni |
|  Impianto di trasformazione |


Infrastrutture acquedottistiche

- | |
|---|
|  Pozzi |
|  Depuratori |
|  Scarichi |
|  Collettori_scarichi |
|  Acquedotto |
|  Condotta forzata |
|  Briglia, pescaia |
|  Opere_idrauliche |

Opere di difesa della costa

- | |
|--|
|  ripascimento |
|  difesa mista |
|  difesa orizzontale |
|  difesa trasversale |
|  difesa verticale |

Aree protette

- | |
|---|
|  Parchi, Riserve, ZPS, SIC |
|---|

Acque

- | |
|--|
|  Sorgenti |
|  Reticolo idrografico |
|  Laghi principali |

Confini



- | |
|--|
|  Limite d'ambito (Ambito 9) |
|  Confine provinciale |

TAVOLA 9 - Stralcio della Tavola 15 "Strumenti Urbanistici - previsione di trasformabilità territoriale"

Scala 1:60.000





LEGENDA

-  **CTE A2AEnergiefuture**
"SAN FILIPPO DEL MELA"
-  **Sagoma IMPIANTO DI VALORIZZAZIONE ENERGETICA TMV**
(oggetto della presente istanza autorizzativa)
-  **Sagoma STEM SOLARE TERMODIN.**
(non oggetto della presente istanza autorizzativa ma di futura realizzazione)
-  **Sagoma DIGESTORE ANAEROBICO**
(non oggetto della presente istanza autorizzativa ma di futura realizzazione)



Legenda della Tavola 15 "Strumenti Urbanistici - previsione di trasformabilità territoriale"


-  Aree di **conservazione e/o bassa trasformabilità**
(Zone A, zone B, aree vincolate e fasce di rispetto)
-  Aree a **media trasformabilità**
(Attrezzature e servizi, zone agricole)
-  Aree ad **alta trasformabilità**
(Zone di espansione, aree produttive, infrastrutture)
-  **Area industriale**

ACQUE


-  Reticolo idrografico
-  Laghi principali

CONFINI

-  Limite d'ambito (Ambito 9)
-  Confine provinciale

-  Parco dei Nebrodi e Parco fluviale dell'Alcantara

-  Riserve

-  Zone soggette a valutazione (SIC e ZPS)

VIABILITA'




-  Autostrada
-  Strade Statali
-  Strade Provinciali

TAVOLA 10 - Stralcio della Tavola 19 "Beni Paesaggistici e Ambientali"

Scala 1:60.000




LEGENDA

-  **CTE A2Anergiefuture**
"SAN FILIPPO DEL MELA"
-  **Sagoma IMPIANTO DI VALORIZZAZIONE ENERGETICA TMV**
(oggetto della presente istanza autorizzativa)
-  **Sagoma STEM SOLARE TERMODIN.**
(non oggetto della presente istanza autorizzativa ma di futura realizzazione)
-  **Sagoma DIGESTORE ANAEROBICO**
(non oggetto della presente istanza autorizzativa ma di futura realizzazione)


Legenda della Tavola 19 "Beni Paesaggistici e Ambientali"


Beni paesaggistici


Art. 142, Dlgs 22 Gennaio 2004, n. 42 e s.m.i.


 Territori costieri compresi in una fascia di 300 m. dalla linea di battigia, lett a)


 Territori contermini ai laghi compresi in una fascia di 300 m. dalla linea di battigia, lett b)


 Fiumi, torrenti e corsi d'acqua e relative sponde per una fascia di 150 m., lett c)

 Montagne per la parte eccedente 1200 m s.l.m. lett d)


 Parchi regionali e territori di protezione esterna lett f)

 Riserve regionali e territori di protezione esterna lett f)

 Territori ricoperti da foreste e da boschi e sottoposti a vincolo di rimboschimento lett g)

 Aree di interesse archeologico lett m)

 Aree di notevole interesse pubblico Art. 136 D. Lgs. 42/2004

 Fasce di rispetto boschive Art. 10, LR n.16 del 6 Aprile 1996 e s.m.i.

 Line di costa (fonte CTR 1:10.000)

CONFINI

 Limite d'ambito (Ambito 9)

 Confine provinciale

VIABILITA'

 Autostrada

 Strade Statali

 Strade Provinciali

ACQUE

 Reticolo idrografico

 Laghi principali

TAVOLA 11 - Stralcio della Tavola 20 "Vincoli Territoriali"






Scala 1:60.000







LEGENDA

-  **CTE A2A Energiefuture**
"SAN FILIPPO DEL MELA"
-  **Sagoma IMPIANTO DI VALORIZZAZIONE ENERGETICA TMV**
(oggetto della presente istanza autorizzativa)
-  **Sagoma STEM SOLARE TERMODIN.**
(non oggetto della presente istanza autorizzativa ma di futura realizzazione)
-  **Sagoma DIGESTORE ANAEROBICO**
(non oggetto della presente istanza autorizzativa ma di futura realizzazione)




Legenda della Tavola 20 "Vincoli Territoriali"

-  Vincolo Idrogeologico
-  Fascia costiera - m.150 - Art. 15, lett. a), L.R. 78/76
-  Territori contermini ai laghi compresi in una fascia di m. 100 Art. 15, lett. d), L.R. 78/76
-  Territori ricoperti da foreste e da boschi e sottoposti a vincolo di rimboschimento
-  Fasce di rispetto boschive

PARCHI REGIONALI

-  Zona A
-  Zona B
-  Zona C
-  Zona D




RISERVE NATURALI REGIONALI

-  Zona A
-  Zona B
-  Zona B1



ZONE DI PROTEZIONE SPECIALE

-  ITA030042 e ITA030043

VIABILITA'

-  Autostrada
-  Strade Statali
-  Strade Provinciali

ACQUE

-  Laghi principali
-  Line di costa (fonte CTR 1:10.000)

CONFINI



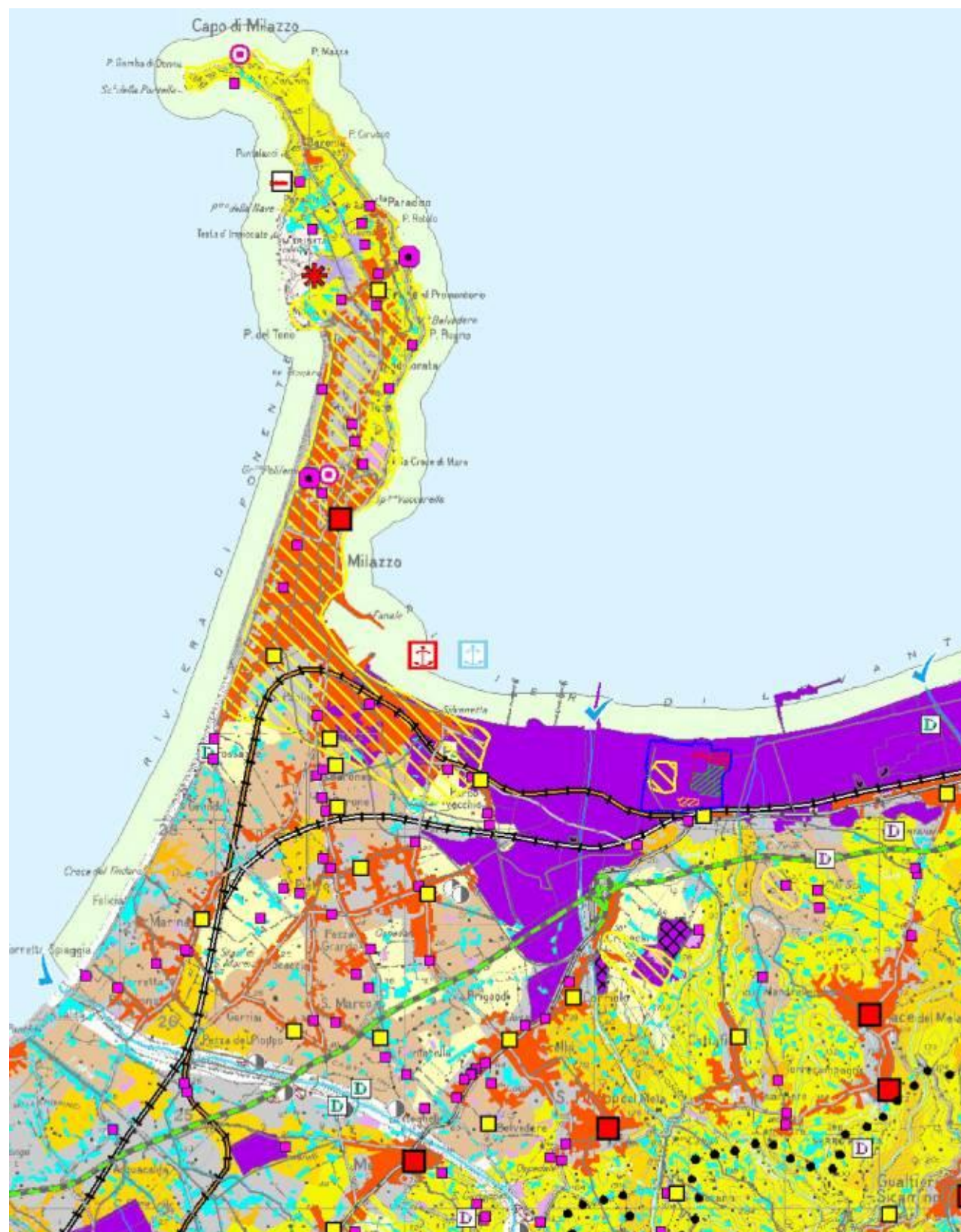
-  Limite d'ambito (Ambito 9)
-  Confine provinciale

TAVOLA 12 - Stralcio della Tavola 24 "Paesaggi Locali"

Scala 1:60.000



LEGENDA



-  **CTE A2A Energiefuture**
"SAN FILIPPO DEL MELA"
-  **Sagoma IMPIANTO DI VALORIZZAZIONE ENERGETICA TMV**
(oggetto della presente istanza autorizzativa)
-  **Sagoma STEM SOLARE TERMODIN.**
(non oggetto della presente istanza autorizzativa ma di futura realizzazione)
-  **Sagoma DIGESTORE ANAEROBICO**
(non oggetto della presente istanza autorizzativa ma di futura realizzazione)

Legenda della Tavola 24 "Paesaggi Locali"


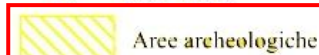
••••• PAESAGGI LOCALI

- 1 Stretto di Messina
- 2 Valle del Nisi e Monte Scuderi
- 3 Grandi valli: Pagliara, Savoca e Agrò
- 4 Taormina
- 5 Valle dell'Alcantara
- 6 Valle del Timeto e Capo Calavà
- 7 Media e alta valle del Novara e dell'Eliconà
- 8 Media e alta valle del Patri
- 9 Media e alta valle del Gualtieri e del Mela
- 10 Media e alta valle del Niceto
- 11 Rametta e Bauso
- 12 Pianura e Penisola di Milazzo
- 13 Capo Rasocolmo

Centri e Nuclei storici

-  Centri storici
-  Nuclei storici

Beni storico - culturali

-  Beni isolati
-  Aree archeologiche

Geomorfositi

-  Grotte archeologiche
-  Grotte
-  Cascate
-  Roeche
-  Affioramenti
-  Dune
-  Terrazzi morfologici
-  Falesie
-  Monoliti arenacci
-  Scarpate
-  Specchio di faglia
-  Calanchi
-  Erosioni
-  Cave - Miniere

Insedimento

Urbanizzazione accentrata

-  Centri e nuclei
-  Agglomerato

Urbanizzazione sparsa

-  Insediamento diffuso
-  Nucleo rurale
-  Impianto isolato
-  Case isolate




Infrastrutture e impianti

-  Aree Industriali
-  Centrali di produzione dell'energia
-  Aree estrattive
-  Cave
-  Aree compromesse e/o discariche
-  Discariche
-  Depuratori
-  Aree compromesse a servizio dell'attività estrattiva
-  Aree agricole compromesse dall'urbanizzazione
-  Porto commerciale
-  Porto turistico



Siti ed elementi di elevato interesse paesaggistico-percettivo

-  Crinale principale
-  Gole
-  Rocce nude e rupi
-  Cono vulcanico
-  Tratti costieri di elevato interesse paesaggistico-percettivo
-  Siti di interesse paesaggistico-percettivo
-  Tracciati di interesse percettivo-naturalistico
-  Punti panoramici


Siti ed elementi di elevato interesse paesaggistico-naturalistico

-  Siti di interesse paesaggistico-naturalistico
-  Biotopi
-  Aree protette (Parchi, Riserve, SIC, ZPS)

Confini

-  Limite d'ambito (Ambito 9)
-  Confine provinciale

Colture agricole

-  Seminativi
-  Oliveti
-  Frutteti
-  Colture agrarie

Vegetazione naturale e seminaturale

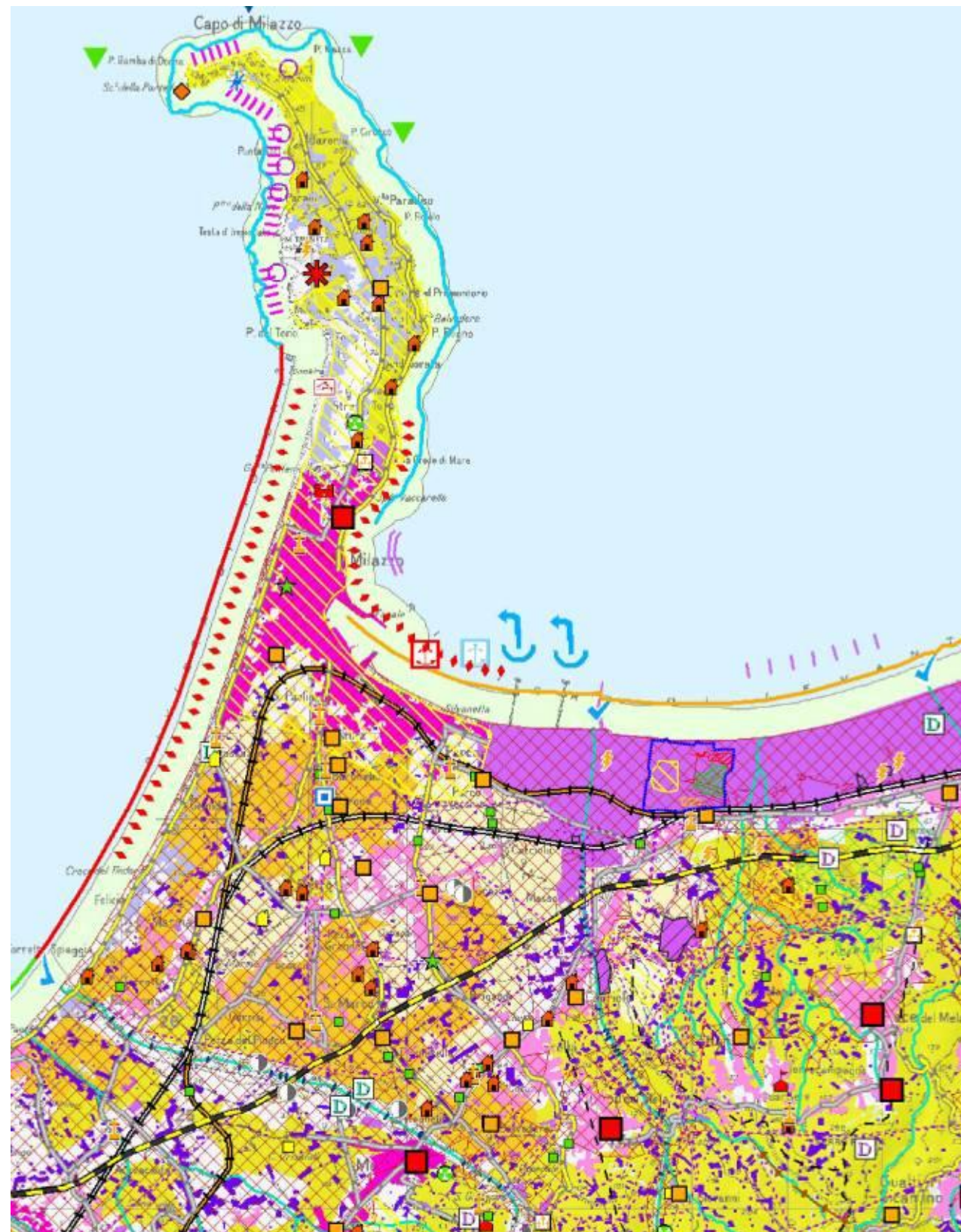
-  Boschi
-  Macchia bassa
-  Pascoli naturali
-  Brughiere e cespuglieti
-  Aree a vegetazione sclerofila
-  Aree con vegetazione rada o assente

Acque superficiali


-  Laghi artificiali
-  Laghi naturali
-  Reticolo idrografico
-  Foci principali

TAVOLA 13 - Stralcio della Tavola 25 "Relazioni Percettive"

Scala 1:60.000



LEGENDA

-  CTE A2Anergiefuture
"SAN FILIPPO DEL MELA"
-  **Sagoma IMPIANTO DI VALORIZZAZIONE ENERGETICA TMV**
(oggetto della presente istanza autorizzativa)
-  **Sagoma STEM SOLARE TERMODIN.**
(non oggetto della presente istanza autorizzativa ma di futura realizzazione)
-  **Sagoma DIGESTORE ANAEROBICO**
(non oggetto della presente istanza autorizzativa ma di futura realizzazione)

Legenda della Tavola 25 "Relazioni Percettive"

Elementi della struttura fisica a forte interrelazione visiva

- ▲ Cime
- Ⓜ Rocche
- Crinale principale
- - - - - Crinale secondario
- ==== Gole
- - - - - Corso d'acqua anastomizzato
- Scarpa tettonica
- Rocce nude e rupi
- ▨ Pianori
- ▨ Pianura costiera
- ▨ Cono vulcanico
- Costa rocciosa
- Spiaggia sabbiosa
- Spiaggia ciottolosa
- Spiaggia di sabbia e ciottoli
- Tratti costieri di elevato interesse paesaggistico-percettivo
- ▼ Capo
- ▼ Punta
- Pocket beach
- ▨ Falesia
- ◆ Scoglio
- Sistema di scogli
- ∨ Ripascimento
- ↻ Pontile
- ☀ Faro
- ☀ Siti di interesse paesaggistico-percettivo

Elementi della vegetazione a forte interrelazione visiva

- Boschi
- Brughiere e cespuglieti
- Praterie
- Macchia bassa

Elementi dell'insediamento a forte interrelazione visiva

- Città metropolitana
- Città compatta
- Centri e nuclei
- Urbanizzazione costiera
- Insediamento diffuso
- Seminativi
- Oliveti e Frutteti
- Colture agrarie
- Autostrada
- ▨ Tratti panoramici
- Viabilità principale
- ▨ Tratti panoramici
- Linea ferroviaria in uso
- Linea ferroviaria abbandonata
- Ⓜ Porto commerciale
- Ⓜ Porto turistico
- ☀ Punti panoramici
- ☀ Tracciati di interesse percettivo-naturalistico

Elementi delle aree umide a forte interrelazione visiva

- Sistemi Fiumi Alcantara e Simeto
- Fiumare
- ✓ Foci principali
- Laghi artificiali
- Laghi naturali
- ✕ Cascate

Elementi di dequalificazione ambientale e/o visiva

- Impianti industriali
- ▨ Aree verdi compromesse e/o discariche
- ▨ Aree estrattive
- ▶ Cave
- Ⓜ Discariche
- Ⓜ Depuratori
- ▨ Centrali di produzione energia
- ⋯ Elettrodotto
- Ⓜ Antenna per telecomunicazioni
- ⋯ Briglie
- Difesa orizzontale
- ⋯ Difesa verticale
- ⋯ Difesa trasversale
- Difesa mista

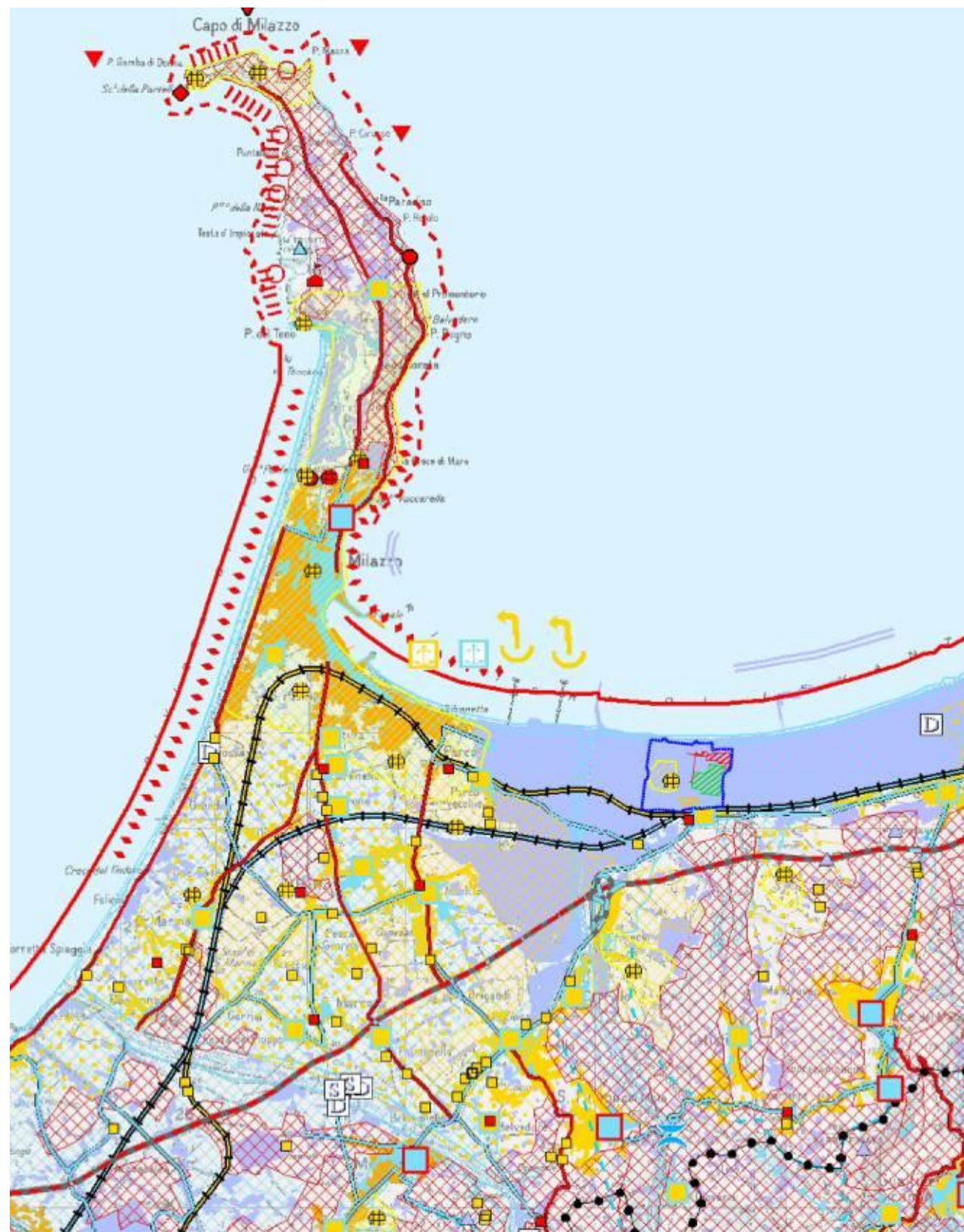
Elementi storico culturali a forte interrelazione visiva

- ▨ Aree archeologiche
- Centri storici
- Nuclei storici
- ♦♦♦♦♦ Fronte a mare
- Ⓜ Torri
- Ⓜ Bastioni, castelli, fortificazioni, ...
- Ⓜ Conventi
- Ⓜ Chiese, cappelle
- Ⓜ Cimiteri
- Ⓜ Ville, villini e palazzetti
- Ⓜ Bagli
- Insediamenti rurali
- Case rurali, magazzini
- ★ Cantine, oleifici, palmenti, stabilimenti enologici
- Ⓜ Mulini
- Ⓜ Tonnare
- Ⓜ Calcare, fornaci, forni, stazioni, ...
- Ⓜ Caricatori, ponti, scali portuali
- Ⓜ Fanali, fari, lanterne

Confini

- Limite d'ambito (Ambito 9)
- - - - - Confine provinciale

Scala 1:60.000

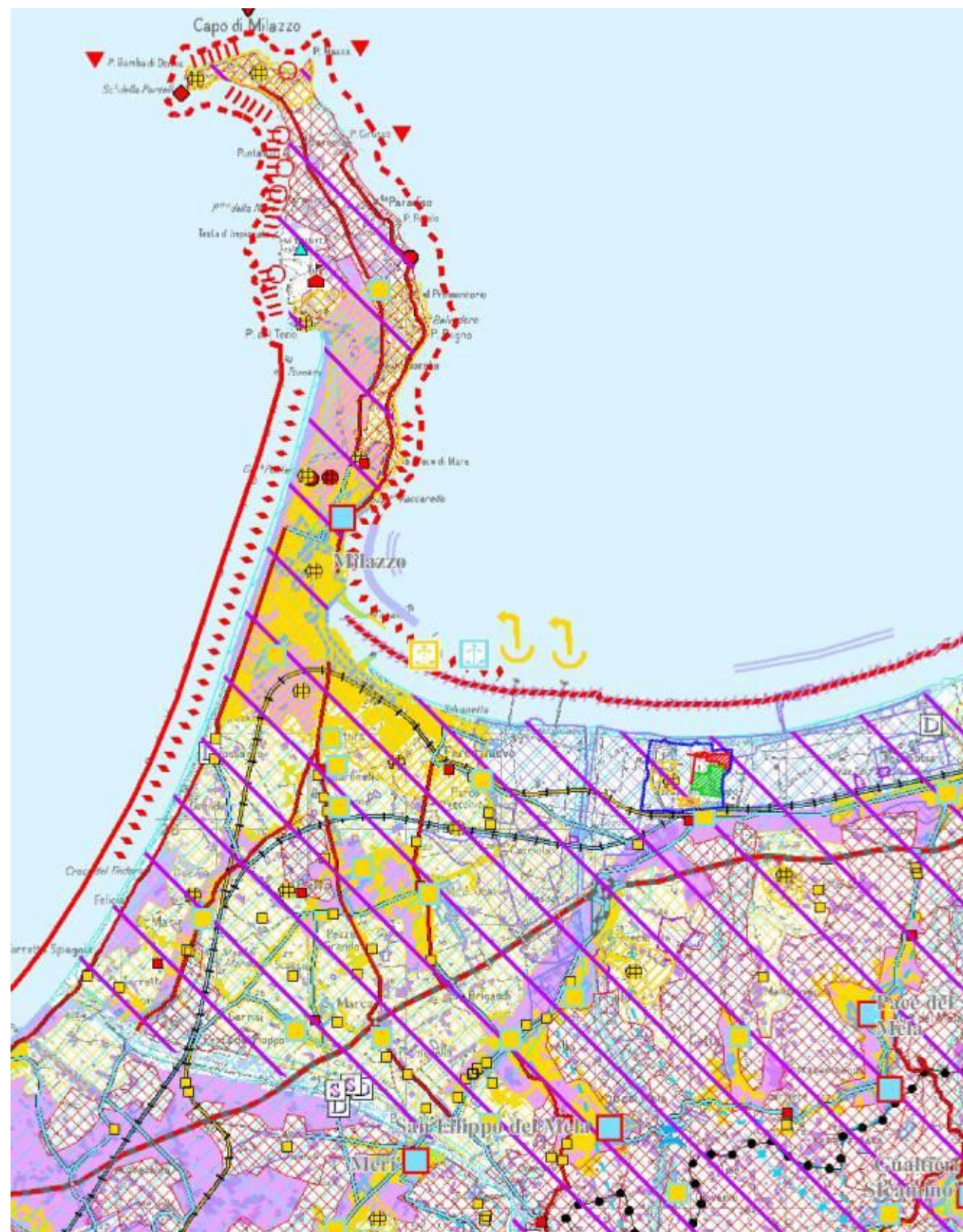


LEGENDA

-  CTE A2Anergiefuture
"SAN FILIPPO DEL MELA"
-  **Sagoma IMPIANTO DI VALORIZZAZIONE ENERGETICA TMV**
(oggetto della presente istanza autorizzativa)
-  **Sagoma STEM SOLARE TERMODIN.**
(non oggetto della presente istanza autorizzativa ma di futura realizzazione)
-  **Sagoma DIGESTORE ANAEROBICO**
(non oggetto della presente istanza autorizzativa ma di futura realizzazione)

Legenda della Tavola 26 "Relazione tra Fattori"

	Fattori Strutturanti	Fattori Caratterizzanti	Fattori Qualificanti				
Sistema Fisico	<ul style="list-style-type: none"> Cirine Scarpata tettonica Crinali Selle Reteolo idrografico Laghi artificiali e specchi d'acqua Laghi naturali Piane alluvionali Pendenze > 35% 		<ul style="list-style-type: none"> Capo Punta Pocket beach Falesia Scoglio Scogliera Rocce Grotte Cascate Sorgenti Gole Costa rocciosa Spiaggia 		Sistema Antropico	<ul style="list-style-type: none"> Insediamento (1890 - 1940) Porto commerciale Autostrada Strade principali Linea ferroviaria in uso Citta' metropolitana Citta' compatta Centri e nuclei Porto turistico Pontile Linea ferroviaria abbandonata Autostrada panoramica Strade principali panoramiche Fronte a mare Punti panoramici 	
	Sistema Biologico		<ul style="list-style-type: none"> Seminativi Colture agrarie Brughiere e cespuglieti Praterie Aree boscate demaniali Aree boscate Macchia bassa Oliveti e Frutteti 			<ul style="list-style-type: none"> Centri storici Nuclei storici Aree di interesse archeologico Siti di interesse archeologico Beni isolati Siti archeologici Beni isolati 	
				<ul style="list-style-type: none"> Fattori critici Limite d'ambito Paesaggi locali 			



LEGENDA

-  **CTE A2AEnergiefuture**
"SAN FILIPPO DEL MELA"
-  **Sagoma IMPIANTO DI VALORIZZAZIONE ENERGETICA TMV**
(oggetto della presente istanza autorizzativa)
-  **Sagoma STEM SOLARE TERMODIN.**
(non oggetto della presente istanza autorizzativa ma di futura realizzazione)
-  **Sagoma DIGESTORE ANAEROBICO**
(non oggetto della presente istanza autorizzativa ma di futura realizzazione)

Legenda della Tavola 27 "Valori e Criticità"

	Fattori Strutturanti	Fattori Caratterizzanti	Fattori Qualificanti	Criticità	
Sistema Fisico	<ul style="list-style-type: none"> ▲ Cime ↔ Scarpata tettonica - - - Crinali ☾ Selle — Reticolo idrografico — Laghi artificiali — Specchi d'acqua — Laghi naturali ▨ Piane alluvionali 		<ul style="list-style-type: none"> ▼ Capo ▼ Punta ● Pocket beach Falesia ◆ Scoglio ● Seogliera R Rocche ● Grotte × Cascate ▲ Sorgenti === Gole - - - Costa rocciosa in equilibrio — Spiaggia in equilibrio 	<ul style="list-style-type: none"> ▨ Detrito ▨ Frane ▨ Conoidi di deiezione ■ Erodibilità potenziale elevata - - - Corso d'acqua anastomizzato — Briglia ∨ Ripascimento — Strutture di difesa a mare — Banchina in cemento — Costa rocciosa in arretramento — Spiaggia in avanzamento — Spiaggia in arretramento 	Erosione e dissesto superficiale
	Sistema Biologico	<ul style="list-style-type: none"> ▨ Seminativi ▨ Colture agrarie ▨ Brughiere e cespuglieti ▨ Praterie 	<ul style="list-style-type: none"> ▨ Aree boscate demaniali ▨ Aree boscate ▨ Macchia bassa ▨ Oliveti e Frutteti 		

Sistema Antropico	<ul style="list-style-type: none"> □ Insedimento (1890 - 1940) □ Porto commerciale — Autostrada — Strade principali — Linea ferroviaria in uso 	<ul style="list-style-type: none"> ■ Città metropolitana ■ Città compatta Centri e nuclei □ Porto turistico □ Pontile — Linea ferroviaria abbandonata 	<ul style="list-style-type: none"> — Autostrada panoramica — Strade principali panoramiche ◆◆◆◆ Fronte a mare 🚩 Punti panoramici 	<ul style="list-style-type: none"> ▨ Aree agricole compromesse dall'urbanizzazione ▨ Migrazione popolazione rurale ▨ Centrali di produzione energia ✕ Centrali eoliche ▨ Aree industriali ▨ Impianto industriale isolato ▨ Rischio antropico ▨ Urbanizzazione costiera ▨ Agglomerato ▨ Insedimento diffuso, case isolate 	<ul style="list-style-type: none"> Processo di abbandono agricoltura e pascolo Inquinamento ambientale e visivo Pressione per l'espansione degli insediamenti costieri sulle aree agricole e archeologiche; perdita dei caratteri tradizionali degli insediamenti rurali
	<ul style="list-style-type: none"> □ Centri storici ■ Nuclei storici 	<ul style="list-style-type: none"> ■ Nuclei storici ▨ Aree di interesse archeologico ● Siti di interesse archeologico ■ Beni isolati 	<ul style="list-style-type: none"> □ Centri storici ● Siti archeologici ■ Beni isolati 	<ul style="list-style-type: none"> ▨ Cave ☼ Cava in alveo ▨ Dighe D Depuratori S Scarichi ▲ Discariche 	<ul style="list-style-type: none"> Impatto visivo, degrado ambientale ed erosione Elementi di dequalificazione ambientale e/o visiva Inquinamento ambientale

— Limite d'ambito ●●●● Presaggi locali

CRITICITÀ PER PROCESSI ANTROPICI

TAVOLA 16 - Stralcio della Tavola 28 "Scenario Strategico"

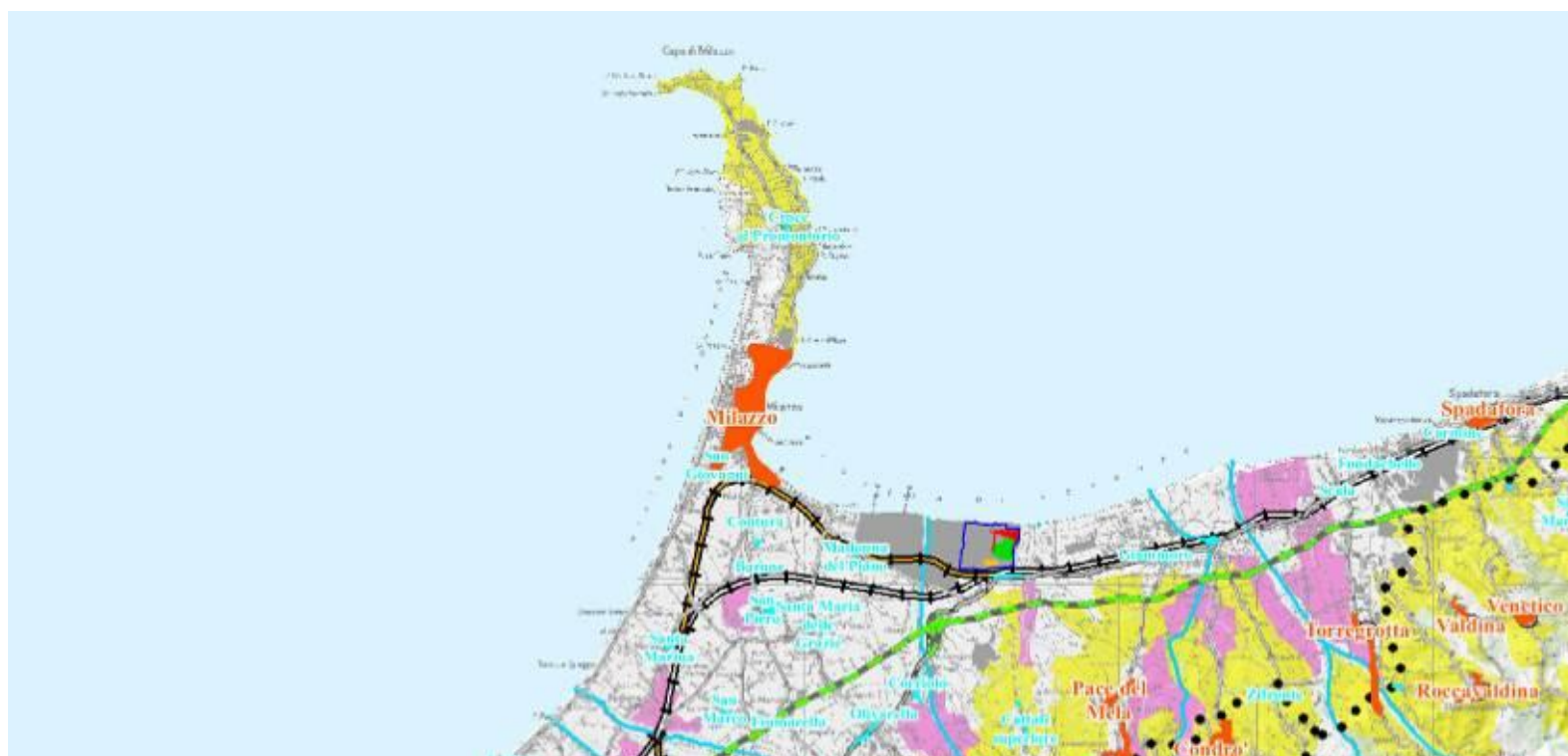
Scala 1:120.000



LEGENDA

-  **CTE A2AEnergiefuture**
"SAN FILIPPO DEL MELA"
-  **Sagoma IMPIANTO DI VALORIZZAZIONE ENERGETICA TMV**
(oggetto della presente istanza autorizzativa)
-  **Sagoma STEM SOLARE TERMODIN.**
(non oggetto della presente istanza autorizzativa ma di futura realizzazione)
-  **Sagoma DIGESTORE ANAEROBICO**
(non oggetto della presente istanza autorizzativa ma di futura realizzazione)

A. Creazione della Rete ecologica Provinciale come sottoinsieme di quella Regionale



B. Consolidamento del patrimonio e delle attività agroforestali, in funzione economica, socioculturale e paesaggistica

TAVOLA 17 - Stralcio della Tavola 28 "Scenario Strategico"

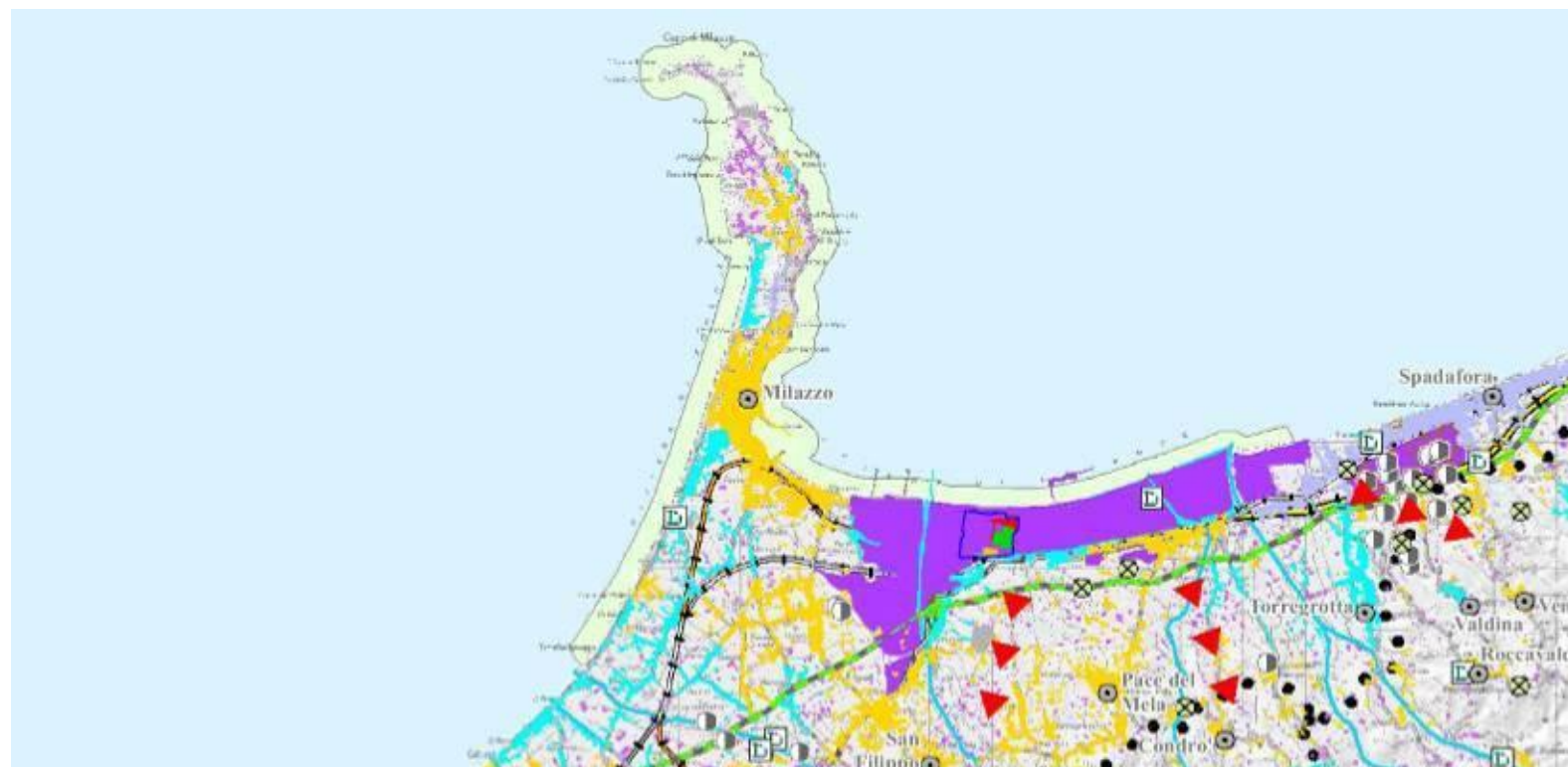
Scala 1:120.000



LEGENDA

-  **CTE A2AEnergiefuture**
"SAN FILIPPO DEL MELA"
-  **Sagoma IMPIANTO DI VALORIZZAZIONE ENERGETICA TMV**
(oggetto della presente istanza autorizzativa)
-  **Sagoma STEM SOLARE TERMODIN.**
(non oggetto della presente istanza autorizzativa ma di futura realizzazione)
-  **Sagoma DIGESTORE ANAEROBICO**
(non oggetto della presente istanza autorizzativa ma di futura realizzazione)

C1. Conservazione, qualificazione e valorizzazione del patrimonio culturale (storico, archeologico, urbanistico-architettonico)









C2. Riorganizzazione urbanistica e territoriale in funzione dell'uso e della valorizzazione del patrimonio paesaggistico-ambientale e del riequilibrio tra fascia costiera e aree interne







C3. Ristrutturazione e conversione delle attività produttive a favore delle strutture a basso impatto ambientale, dei servizi avanzati e del turismo

Legenda della Tavola 28 "Scenario Strategico"













SCENARIO A: Creazione della Rete Ecologica Provinciale come sottoinsieme di quella Regionale.

-  Serbatoi di naturalità (nodi)
-  Buffer Zones
-  Boschi
-  Stepping Stones
-  Corridoi di naturalità
-  Aree di rilevante interesse naturalistico

SCENARIO B: Consolidamento del patrimonio e delle attività agroforestali, in funzione economica, socioculturale e paesaggistica


-  Oliveti
-  Centri storici
-  Frutteti
-  Nuclei storici
-  Aree a pascolo naturale
-  Brughiere e cespuglieti













SCENARIO C1: Conservazione, qualificazione e valorizzazione del patrimonio culturale, (storico, archeologico, urbanistico-architettonico)

-  Centri storici di origine antica
-  Nuclei storici
-  Centri storici di origine medievale
-  Nuclei storici generatori di centri complessi
-  Centri storici di nuova fondazione
-  Nuclei storici a funzionalità specifica
-  Centri storici abbandonati
-  Aree di interesse archeologico
-  Beni isolati (architettonici)
-  Siti archeologici
-  Geositi
-  Siti archeologici soggetti a vincolo

SCENARIO C2: Riorganizzazione urbanistica e territoriale in funzione dell'uso e della valorizzazione del patrimonio paesaggistico-ambientale e del riequilibrio tra fascia costiera ed aree interne.

C3: Ristrutturazione e conversione delle attività produttive a favore delle strutture a basso impatto ambientale, dei servizi avanzati e del turismo.

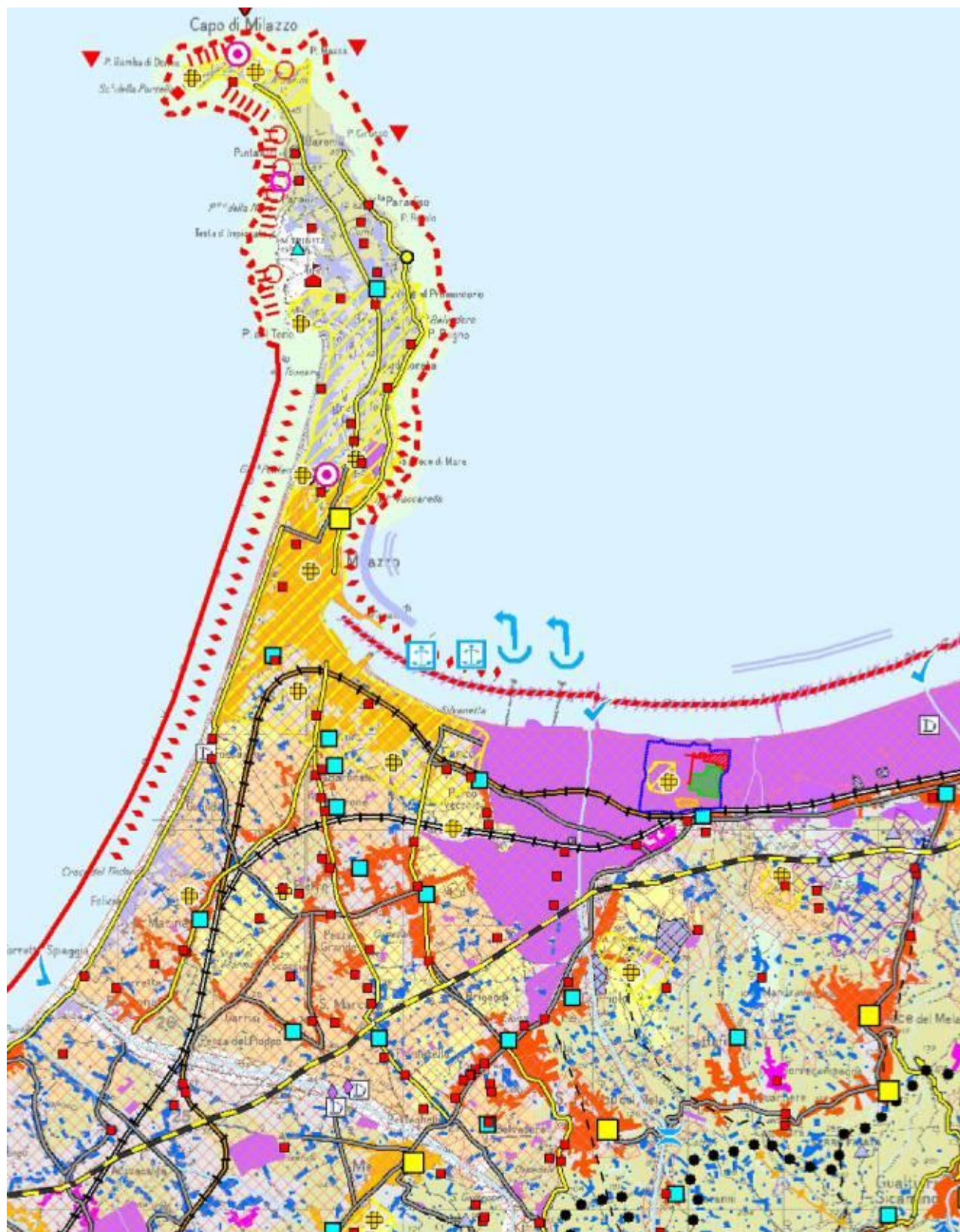
-  Polo urbano di livello regionale con sviluppo a pettine
-  Centri di piccola e media dimensione con sviluppo radiocentrico
-  Urbanizzazione lineare
-  Urbanizzazione lineare per saldatura di piccoli nuclei e/o centri
-  Urbanizzazione a macchia per aggregati edilizi
-  Aggregati edilizi di piccole dimensioni e/o case isolate
-  Impianti industriali e commerciali
-  Aree estrattive
-  Cave
-  Depuratori
-  Discariche
-  Processi di riequilibrio costa-aree interne
-  Linea ferroviaria in realizzazione o progetto
-  Tratti costieri di interesse paesaggistico-percettivo

- | Acque superficiali | Viabilità |
|---|---|
|  Reticolo idrografico principale |  Autostrada |
|  Laghi artificiali |  Strade Statali |
|  Laghi naturali |  Strade Provinciali |
| Confini |  Linea ferroviaria in uso |
|  Paesaggi locali |  Linea ferroviaria abbandonata |
|  Confine provinciale |  Urbanizzazione attuale |
|  Limite d'ambito (ambito 9) | |

Assi Strategici	Azioni
<p>A1. Consolidamento e qualificazione del patrimonio d'interesse naturalistico, in funzione del riequilibrio ecologico e di valorizzazione fruitiva.</p> <p>A2. Creazione della Rete Ecologica Provinciale come sottoinsieme di quella Regionale.</p>	<ul style="list-style-type: none"> - Ridurre od eliminare le cause e le sorgenti di contaminazione e di degrado ambientale. - Favorire la tutela dei biotopi e delle specie vegetali rare o di pregio, promuovere la gestione del germoplasma (banca dei semi). - Potenziare la bio-diversità promuovendo interventi di sostituzione delle specie vegetali alloctone con specie autoctone. - Monitoraggio, manutenzione del patrimonio naturale esistente e riduzione dei carichi antropici. - Favorire interventi di rinaturalizzazione lungo i corsi d'acqua con l'utilizzo di tecniche di ingegneria naturalistica, al fine di creare corridoi/fasce naturali. - Salvaguardare i varechi e le aree costiere non ancora urbanizzate, fondamentali per la costruzione di corridoi ecologici, per la conservazione del paesaggio costiero e per la fruizione del mare. - Promuovere azioni per l'attuazione della rete ecologica d'Ambito, assunta come elemento fondamentale di disegno del paesaggio.
<p>B. Consolidamento del patrimonio e delle attività agro-forestali, in funzione economica, socioculturale e paesaggistica.</p>	<ul style="list-style-type: none"> - Sostenere le aziende medio – piccole quali presidi diffusi del territorio rurale. - Promuovere la conservazione e la riqualificazione del paesaggio agrario tradizionale orientandolo prioritariamente alla salvaguardia della identità del paesaggio agrario. - Favorire ed incentivare i prodotti tipici della tradizione locale. - Indirizzare la produzione agricola verso tecniche colturali eco - compatibili (agricoltura biologica). - Interventi di forestazione tesi al riequilibrio idrogeologico e/o alla produzione di legname.
<p>C1. Conservazione, qualificazione e valorizzazione del patrimonio culturale, (storico, archeologico, urbanistico-architettonico).</p> <p>C2. Riorganizzazione urbanistica e territoriale in funzione dell'uso e della valorizzazione del patrimonio paesaggistico-ambientale e del riequilibrio tra fascia costiera ed aree interne.</p> <p>C3. Ristrutturazione e conversione delle attività produttive a basso impatto ambientale, dei servizi avanzati e del turismo.</p>	<ul style="list-style-type: none"> - Favorire il recupero del patrimonio edilizio rurale anche con usi diversi dall'originario purché compatibili, al fine della salvaguardia e conservazione delle tipologie tradizionali costitutive il paesaggio agrario. - Valorizzare le tipicità storiche e paesistiche del territorio, con azioni mirate al recupero e alla conservazione degli elementi identitari della tradizione locale. - Riordino e riqualificazione urbanistico – ecologico dei nuclei rurali. - Conservazione del patrimonio di interesse storico – culturale, favorendone la manutenzione e la fruizione in forme sostenibili. - Attuare forme di fruizione sostenibile del patrimonio paesaggistico-ambientale finalizzata al recupero dell'armatura storica dell'insediamento e a consolidare la centralità dei centri storici e a ridurre la povertà urbana. - Promuovere il recupero dei percorsi storici per la fruizione dei luoghi di elevata qualità paesaggistico-ambientale. - Miglioramento del paesaggio urbano mediante il recupero, il potenziamento e il nuovo impianto di verde in aree pubbliche e/o private, nel rispetto delle caratteristiche tipologiche locali. - Promuovere lo sviluppo locale attraverso l'incentivazione dell'artigianato e dei prodotti tipici e la valorizzazione delle identità dei beni ambientali, storico-architettonici e testimoniali, promuovendo l'immagine e la caratterizzazione culturale ed economica. - Incrementare nei centri minori la disponibilità di funzioni innovative e l'offerta di servizi di qualità, in particolare per il turismo. - Riqualificazione urbanistica, ambientale e paesistica degli insediamenti, attraverso azioni programmate tesi al riordino, alla riqualificazione e al decoro urbano. - Indirizzi insediativi volti a contenere i nuovi insediamenti al fine di evitare sprechi di suolo e di risorse ambientali, in particolare la fascia costiera. - Favorire lo sviluppo di tecnologie che minimizzino gli impatti paesaggistico-ambientale degli impianti e delle reti tecnologiche - Promuovere l'utilizzazione di tecnologie avanzate eco-compatibili per il risparmio energetico negli edifici. - Promuovere azioni finalizzate al riciclaggio dei rifiuti. - Promuovere la costruzione di reti di città, sostenere e diffondere l'uso delle reti telematiche da parte del sistema produttivo. - Indirizzare la localizzazione delle strutture produttive e commerciali in aree che siano sufficientemente servite dal trasporto pubblico e che non necessitino di nuove direttrici stradali. - Definire, attraverso il " Piano Regionale delle cave", criteri guida finalizzati al corretto inserimento paesaggistico-ambientale dell'attività estrattiva. - Promuovere l'utilizzazione efficace e sostenibile e la fruizione dei siti e delle aree produttive favorendo l'insediamento di attività artigianali e dell'industria leggera legata al settore manifatturiero, privilegiando le attività eco-compatibili.

TAVOLA 18 - Stralcio della Tavola 29 "Ambiti Paesaggistici e Componenti del Paesaggio"

Scala 1:60.000





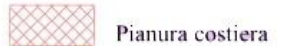





LEGENDA

-  CTE A2A Energiefuture
"SAN FILIPPO DEL MELA"
-  Sagoma IMPIANTO DI VALORIZZAZIONE ENERGETICA TMV
(oggetto della presente istanza autorizzativa)
-  Sagoma STEM SOLARE TERMODIN.
(non oggetto della presente istanza autorizzativa ma di futura realizzazione)
-  Sagoma DIGESTORE ANAEROBICO
(non oggetto della presente istanza autorizzativa ma di futura realizzazione)



Legenda della Tavola 29 "Ambiti Paesaggistici e Componenti del Paesaggio"

COMPONENTI DEL PAESAGGIO FISICO

Forme del rilievo

-  Cime
-  Crinali
-  Scarpata tettonica
-  Corso d'acqua anastomizzato
-  Pianura costiera
-  Pianori
-  Gole
-  Selle
-  Grotte
-  Rocche
-  Rocce nude e rupi





Singolarità morfologiche

-  Geositi
-  Cono vulcanico di Mojo Alcantara

Aree a rischio

-  Detrito
-  Conoidi di deiezione
-  Frane

Paesaggio vegetale naturale e seminaturale

-  Boschi e macchia alta
-  Macchia bassa e gariga
-  Pascolo naturale
-  Aree di rilevante interesse naturalistico

Idrografia e aree umide



-  Reticolo idrografico
-  Foci principali
-  Laghi artificiali
-  Laghi naturali e specchi d'acqua
-  Cascate
-  Sorgenti

Morfologia della costa




-  Capo
-  Punta
-  Pocket beach
-  Falesia
-  Scoglio
-  Scogliera

Cemento, costa in equilibrio

Costa rocciosa

-  Costa in equilibrio
-  Costa in arretramento

Spiaggia sabbiosa




-  Costa in equilibrio
-  Costa in avanzamento
-  Costa in arretramento

COMPONENTI DEL PAESAGGIO ANTROPICO









Sistema Insediativo










-  Città metropolitana
-  Città compatta
-  Centri e nuclei
-  Agglomerato
-  Urbanizzazione costiera
-  Insediamento diffuso
-  Aree agricole compromesse dall'urbanizzazione
-  Aree industriali
-  Centrali di produzione energia
-  Impianti eolici in progetto
-  Linea ferroviaria in uso
-  Linea ferroviaria abbandonata
-  Linea ferroviaria in realizzazione o in progetto
-  Autostrada
-  Strade principali

Paesaggio agrario

-  Seminativi
-  Oliveti e Frutteti
-  Colture agrarie miste

Elementi del paesaggio percettivo




-  Punti panoramici
-  Autostrada panoramica
-  Viabilità principale panoramica
-  Fronte a mare
-  Tratti costieri di interesse paesaggistico-percettivo
-  Siti di interesse paesaggistico-naturalistico
-  Siti di interesse paesaggistico-percettivo
-  Tracciati di interesse percettivo-naturalistico

-  Porto commerciale e/o turistico
-  Pontile
-  Cava in alveo
-  Cave
-  Depuratori
-  Scarichi
-  Discariche
-  Opere di difesa costiera
-  Diga

Patrimonio storico culturale

-  Siti archeologici
-  Siti di interesse archeologico
-  Aree di interesse archeologico
-  Centri storici
-  Nuclei storici
-  Beni isolati

Confini

-  Confini comunali
-  Confini provinciali
-  Limite d'ambito (ambito 9)

● ● ● ● PAESAGGI LOCALI

- 1 Stretto di Messina
- 2 Valle del Nisi e Monte Scuderi
- 3 Grandi valli: Pagliara, Savoca e Agrò
- 4 Taormina
- 5 Valle dell'Alcantara
- 6 Valle del Timeto e Capo Calavà
- 7 Media e alta valle del Novara e dell'Elicono
- 8 Media e alta valle del Patri
- 9 Media e alta valle del Gualtieri e del Mela
- 10 Media e alta valle del Niceto
- 11 Rametta e Bauso
- 12 Pianura e Penisola di Milazzo
- 13 Capo Rasocolmo

TAVOLA 19 - Stralcio della Tavola 30a "Patrimonio Culturale Paesaggistico"

Scala 1:60.000



LEGENDA

-  CTE A2Anergiefuture
"SAN FILIPPO DEL MELA"
-  Sagoma IMPIANTO DI VALORIZZAZIONE ENERGETICA TMV
(oggetto della presente istanza autorizzativa)
-  Sagoma STEM SOLARE TERMODIN.
(non oggetto della presente istanza autorizzativa ma di futura realizzazione)
-  Sagoma DIGESTORE ANAEROBICO
(non oggetto della presente istanza autorizzativa ma di futura realizzazione)


Legenda della Tavola 30a "Patrimonio Culturale Paesaggistico"

**Osservatorio Regionale per la qualità del Paesaggio:
tavola aggiornata con le proposte contenute nella relazione istruttoria**

PATRIMONIO CULTURALE


BENI PAESAGGISTICI (Livello di tutela 1, Norme di Piano - art. 9)


Dlgs 42/2004, Art. 134 - lett. a)


 Immobili ed aree di notevole interesse pubblico ex Art. 136, Dlgs 42/2004


Dlgs 42/2004, Art. 134 - lett. b)


Aree tutelate per legge ex Art. 142, Dlgs 42/2004


 Territori costieri compresi in una fascia di 300 m. dalla linea di battigia, lett a)

 Territori contermini ai laghi compresi in una fascia di 300 m. dalla linea di battigia, lett b)


 Fiumi, torrenti e corsi d'acqua e relative sponde per una fascia di 150 m., lett c)


 Montagne per la parte eccedente 1200 m s.l.m. lett d)

 Aree protette (Parchi Regionali e Riserve Regionali) lett f)

 Territori ricoperti da foreste e da boschi e sottoposti a vincolo di rimboschimento lett g)

 Vulcano lett l)


 Aree di interesse archeologico lett m)

 Siti di interesse archeologico lett. m)


Dlgs 42/2004, Art. 134 - lett. c)

Immobili o aree sottoposti dal piano a specifica disciplina di salvaguardia e di utilizzazione ex Art. 143 - lett. i), Dlgs 42/2004

 Aree soggette a tutela paesaggistica definite dal Piano

 Zone di protezione speciale (ZPS) individuate dal Piano come zone tipiche


 Siti di interesse comunitario (SIC) individuati dal Piano come zone tipiche

 Elementi strutturanti la morfologia: crinali primari e secondari

 Fasce di rispetto boschive Art. 10, comma 11 - LR n.16 del 6 Aprile 1996 e s.m.i.


BENI CULTURALI (Livello di tutela 3, Norme di Piano - art. 9 e art. 35)


Dlgs 42/2004, Art. 10, comma 3, lett. a)

 Aree archeologiche

 Siti archeologici

(Dlgs 42/2004, Art. 134 - lett. c)


 Beni isolati qualificanti


 Aree di rilevante interesse naturalistico

**INTERVENTI DI RECUPERO E RIQUALIFICAZIONE
DI AREE COMPROMESSE O DEGRADATE**


(Norme di Piano - art. 9)

Dlgs 42/2004, Art. 143, lett. g)


 Aree da recuperare


 Area ad elevato rischio ambientale

AREE SOGGETTE A LIVELLO DI TUTELA 2 (Norme di Piano - art. 9)

 Aree costiere ad elevato valore paesaggistico-ambientale e ridotto carico antropico

(Dlgs 42/2004, Art. 134 - lett. c)

 Beni isolati caratterizzanti


 Siti di interesse paesaggistico-percettivo


 Tracciati di interesse percettivo-naturalistico


**AREE DI ECCEZIONALE VALORE PAESAGGISTICO
AMBIENTALE SOGGETTE A LIVELLO DI TUTELA 3**

(Norme di Piano - art. 9)

 Aree costiere

 Crinali primari e secondari

 Foci e territori contermini per una fascia di m. 150 dagli argini e m. 300 dalla battigia

 Capi e territori circostanti per un raggio di m. 300


AMBITI PAESAGGISTICI

Dlgs 42/2004, Art. 143, lett. d)





● ● ● ● ● Paesaggi Locali

- 1 Stretto di Messina
- 2 Valle del Nisi e Monte Scuderi
- 3 Grandi valli: Pagliara, Savoca e Agrò
- 4 Taormina
- 5 Valle dell'Alcantara
- 6 Valle del Timeto e Capo Calavà
- 7 Media e alta valle del Novara e dell'Elicona
- 8 Media e alta valle del Patri
- 9 Media e alta valle del Gualtieri e del Mela
- 10 Media e alta valle del Niceto
- 11 Rametta e Bauso
- 12 Pianura e Penisola di Milazzo
- 13 Capo Rasocolmo




Sistema Insediativo

-  Urbanizzazione accentrata
-  Urbanizzazione sparsa
-  Aree industriali




Viabilità

-  Linea ferroviaria in uso
-  Linea ferroviaria abbandonata
-  Autostrada
-  Strade principali

Acque superficiali

-  Foci principali
-  Laghi artificiali
-  Laghi naturali e specchi d'acqua

Confini

-  Confini comunali
-  Confini provinciali
-  Limite d'ambito (ambito 9)

LEGENDA



-  **CTE A2Anergiefuture**
"SAN FILIPPO DEL MELA"
-  **Sagoma IMPIANTO DI VALORIZZAZIONE ENERGETICA TMV**
(oggetto della presente istanza autorizzativa)
-  **Sagoma STEM SOLARE TERMODIN.**
(non oggetto della presente istanza autorizzativa ma di futura realizzazione)
-  **Sagoma DIGESTORE ANAEROBICO**
(non oggetto della presente istanza autorizzativa ma di futura realizzazione)

Legenda Tavola 30b "Modalità d'intervento"

**Osservatorio Regionale per la qualità del Paesaggio:
tavola aggiornata con le proposte contenute nella relazione istruttoria**

MODALITA' DI INTERVENTO (Norme di Piano - art. 9)

Aree e siti sottoposti al livello di tutela 1



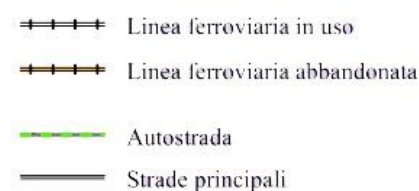
Aree e siti sottoposti al livello di tutela 2



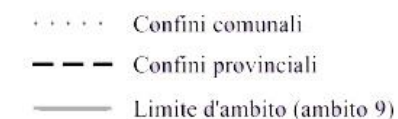
Aree, siti, foci e capi sottoposti al livello di tutela 3



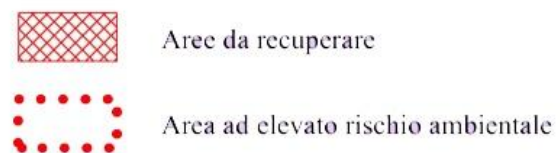
Viabilità



Confini



**INTERVENTI DI RECUPERO E RIQUALIFICAZIONE DI AREE
COMPROMESSE O DEGRADATE (Norme di Piano - art. 9)**



AMBITI PAESAGGISTICI

Dlgs 42/2004, Art. 143, lett. d)

●●●●● Paesaggi Locali

- 1 Stretto di Messina
- 2 Valle del Nisi e Monte Scuderi
- 3 Grandi valli: Pagliara, Savoca e Agrò
- 4 Taormina
- 5 Valle dell'Alcantara
- 6 Valle del Timeto e Capo Calavà
- 7 Media e alta valle del Novara e dell'Elieona
- 8 Media e alta valle del Patri
- 9 Media e alta valle del Gualtieri e del Mela
- 10 Media e alta valle del Niceto
- 11 Rametta e Bauso
- 12 Pianura e Penisola di Milazzo
- 13 Capo Rasocolmo

