

# LEGENDA

## ART. 30 AREE VULCANICHE

-  CONI VULCANICI
-  BOCHE AFFIORANTI
-  BOCHE SEPOLTE
-  FRATTURE AFFIORANTI
-  FRATTURE SEPOLTE
-  ORLI DI CRATERE E DI VERSANTE
-  ORLI SEPOLTI
-  POGGI, DUOMI E CUPOLE LAVICHE
-  CRINALI INTERCRATERICI DEL VESUVIO
-  VALLI INTERCRATERICHE DEL VESUVIO
-  LAVE DEL VEUSVIO
-  FONDI CRATERICO


## ART. 31 AREE MONTANE

-  VETTE
-  CRINALI
-  SPIANATE SOMMITALI
-  CONGIDI
-  FALDA DETRITICHE

## ART. 32 AREE COSTIERE

-  ISOLOTTI E SCOGLI
-  FALESIE
-  SPIAGGE
-  COMPLESSI DUNARI
-  VERSANTI AD ELEVATA PENDENZA

## ART. 37 AREE ED EMERGENZE ARCHEOLOGICHE

-  AREE ED EMERGENZE ARCHEOLOGICHE
-  AMBITI DI ATTENZIONE
-  AREE ARCHEOLOGICHE SOMMERSE

## ART. 38 CENTRI E NUCLEI STORICI

-  CENTRI E NUCLEI STORICI

## ART. 39 SITI E MONUMENTI ISOLATI

-  TESTIMONIANZE ARCHEOLOGICHE
-  ARCHITETTURE CIVILI
-  ARCHITETTURE INDUSTRIALI
-  ARCHITETTURE MILITARI
-  ARCHITETTURE RURALI
-  ARCHITETTURE SACRE
-  VILLE VESUVIANE



## ART. 40 VIABILITÀ STORICA

-  TRATTI PRINCIPALI AL 1886
-  TRACCIATI DI EPOCA ROMANA

## ART. 42 AREE DI CENTURIAZIONE

-  MATRICI GEOMETRICHE E TRACCE

## AREE DI INTERESSE RURALE

-  ART. 46 AREE AGRICOLE DI PARTICOLARE RILEVANZA AGRONOMICA
-  ART. 49 AREE AGRICOLE ORDINARIE
-  ART. 48 AREE AGRICOLE PERIURBANE

## ART. 44 AREE DI ECCEZIONALE INTERESSE PAESAGGISTICO

-  AREE DI ECCEZIONALE INTERESSE PAESAGGISTICO

## ART. 45 STRADE DI PARTICOLARE PANDRAMICITÀ

-  PERCORSI PANORAMICI
-  PUNTI DI BELVEDERE DI ECCEZIONALE PANORAMICITÀ


## ART. 33 AREE AD ELEVATA NATURALITÀ

-  AREE AD ELEVATA NATURALITÀ

## ART. 34 AREE BOSCADE

-  AREE BOSCADE

## ART. 35 LAGHI, BACINI E CORSI D'ACQUA

-  LAGHI
-  FIUMI
-  REGI LAGNI
-  TORRENTI
-  ALTRI CORSI D'ACQUA

## ART. 47 AREE AGRICOLE DI PARTICOLARE RILEVANZA PAESAGGISTICA

-  AREE AGRICOLE DI PARTICOLARE RILEVANZA PAESAGGISTICA
-  AREE INTEGRE