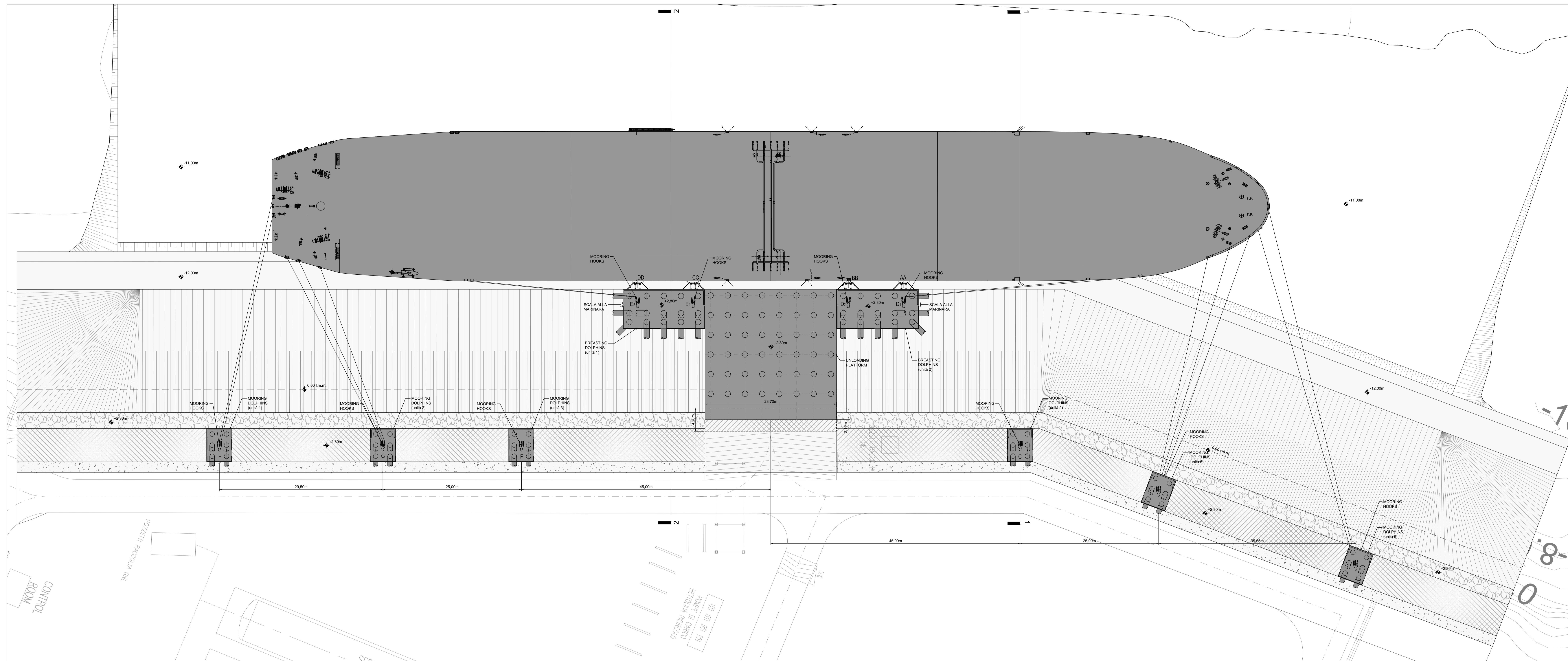
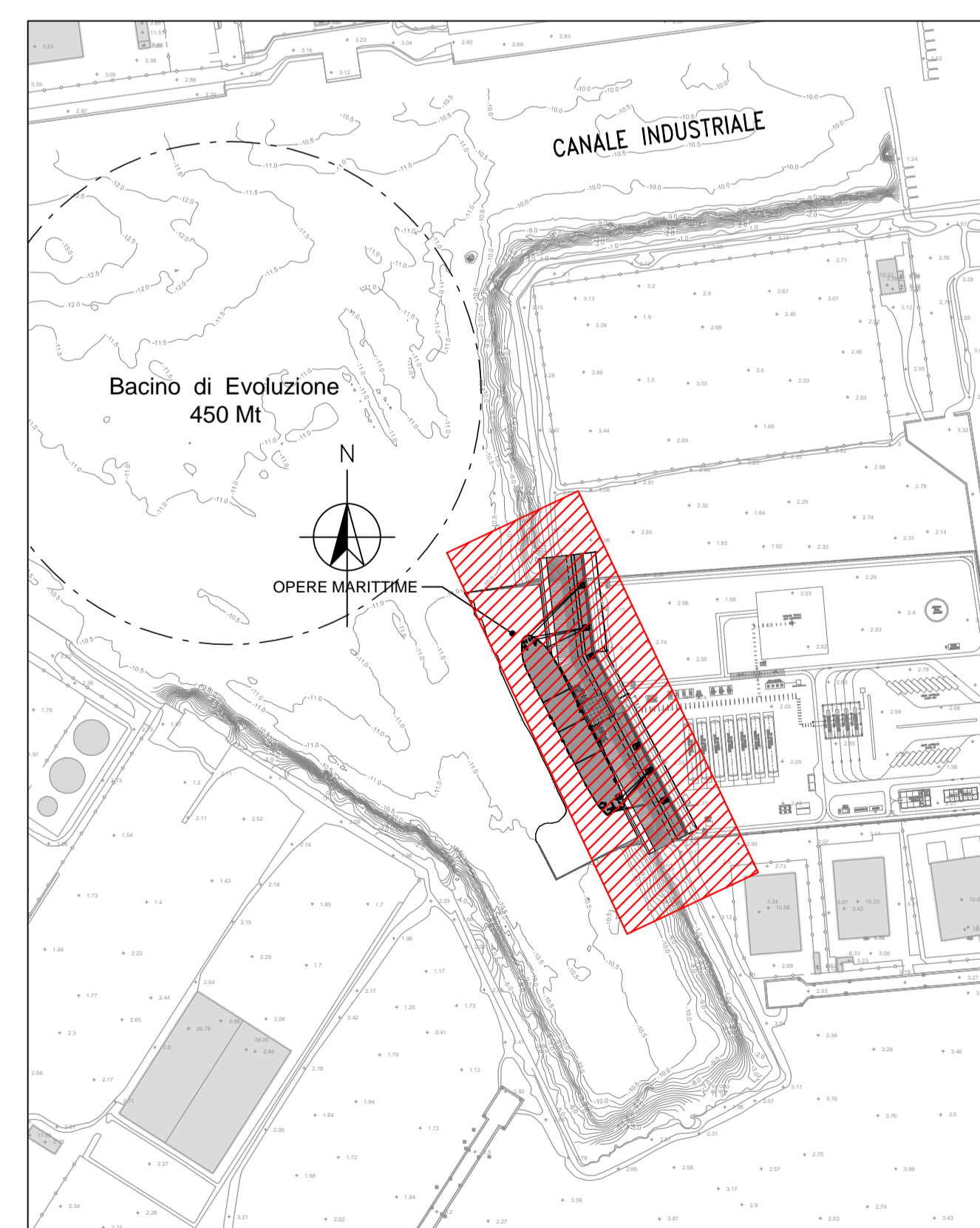


LAYOUT ORMEGGIO NAVE GASIERA CAPACITA' 27500 m<sup>3</sup>  
SCALA 1:250

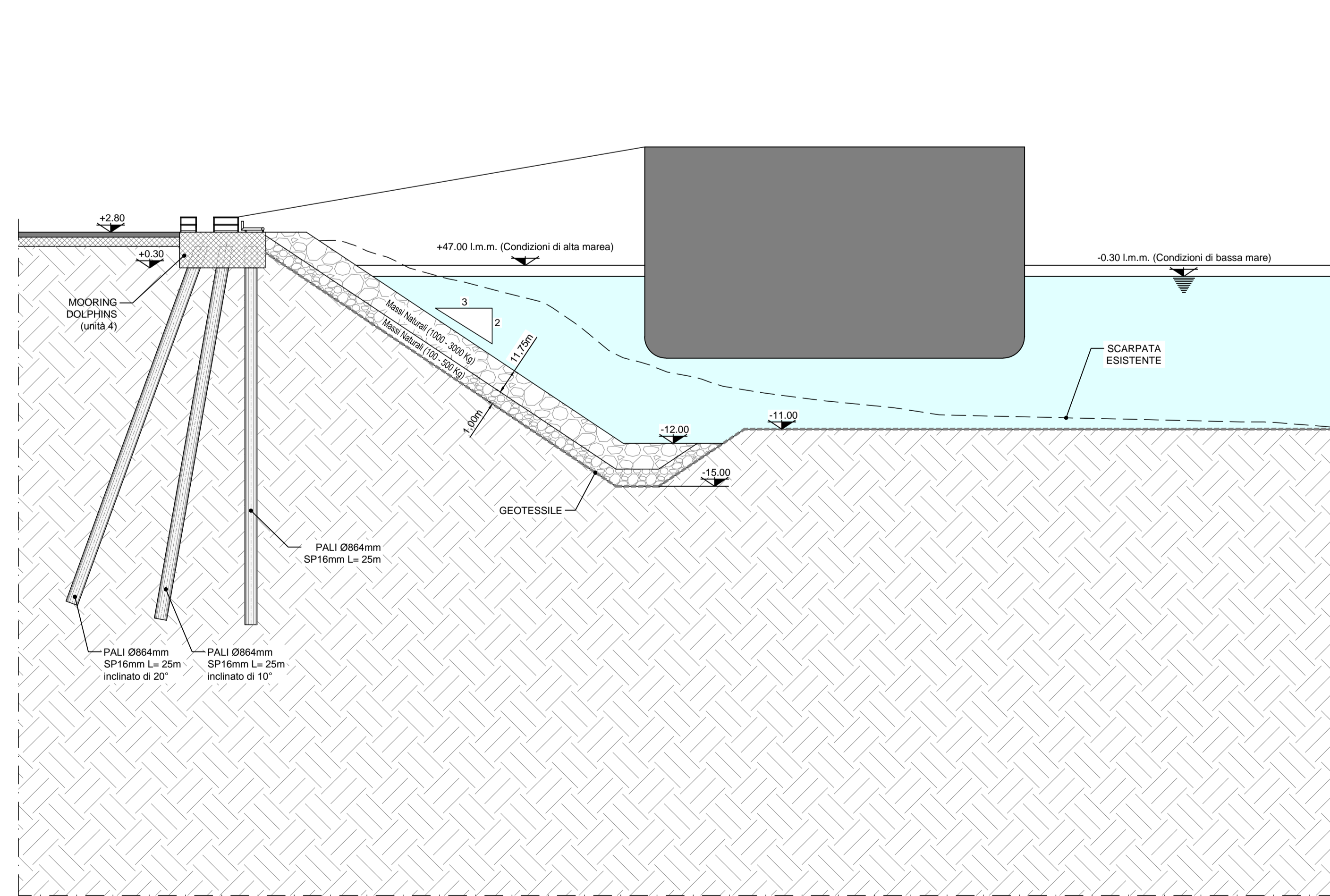


PIANTA CHIAVE

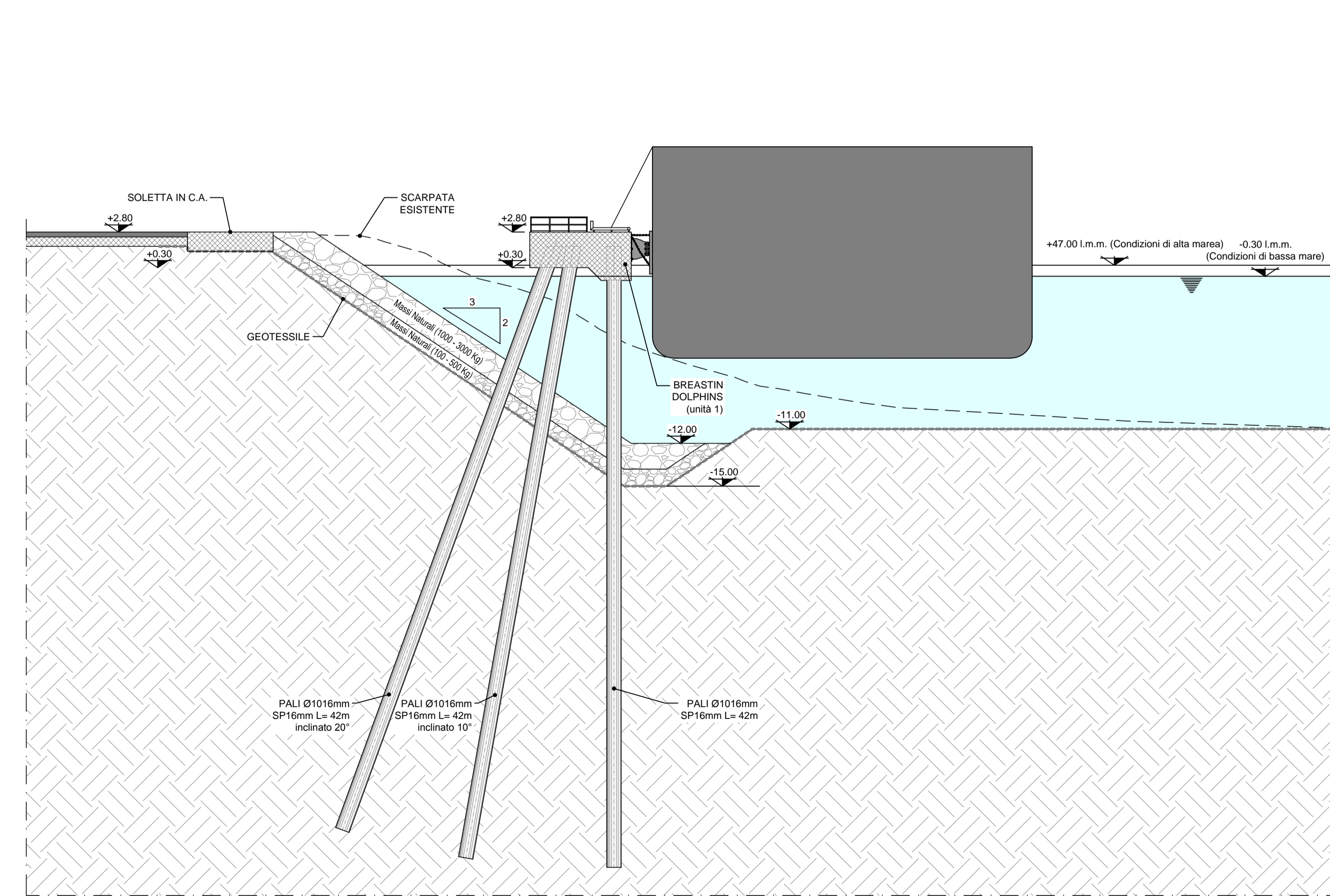


**NOTA:**  
Per le caratteristiche dei cavi di ormeggio e la loro geometria (lunghezza e angolo) fare riferimento a il rapporto P92 O GF K C 002.  
Le Sezioni Trasversali fanno riferimento alla condizione di alta marea e nave in zavorra.

SEZIONE 1-1 ORMEGGIO NAVE 27500 m<sup>3</sup> SU MOORING DOLPHINS  
SCALA 1:250



SEZIONE 2-2 ORMEGGIO NAVE 27500 m<sup>3</sup> SU BREASTING DOLPHINS  
SCALA 1:250



1	FUS	SECONDA EMISSIONE	29/06/2016	ITERNO	CITERNO
0	FAC	PRIMA EMISSIONE	24/05/2016	ITERNO	CITERNO
REV	DATA	DESCRIZIONE	DATA	REVISIONE	APPROVATO
1	1			Check	Approved

EDISON  
CORICA SOC. / Dic. Nautica  
N° P9.20 LDK0003

PROGETTO AUTORIZZATIVO  
DEPOSITO COSTIERO GNL ORISTANO

GASL  
GASL  
GASL




20062016	SECONDA EMISSIONE	SEN	LFD	MBG
20052016	PRIMA EMISSIONE	SEN	LFD	MBG
REV	DATA	DESCRIZIONE	ESISTENTE	CONTRASTO
			SE	APPROVATO

CLIENTE  
EDISON

PROGETTO  
PROGETTO AUTORIZZATIVO  
DEPOSITO COSTIERO GNL ORISTANO

OPERE CIVILI OFF SHORE  
LAYOUT SISTEMA  
DI ORMEGGIO NAVE DA  
27500 m<sup>3</sup>



ESABITO BY	REVISIONE	DATA	N° AUTORIZZAZIONE	SCALA	TAVOLA N°	REV
CONTRASTO	MBG	20052016	16-536-MR1	1:250	N° 01	1