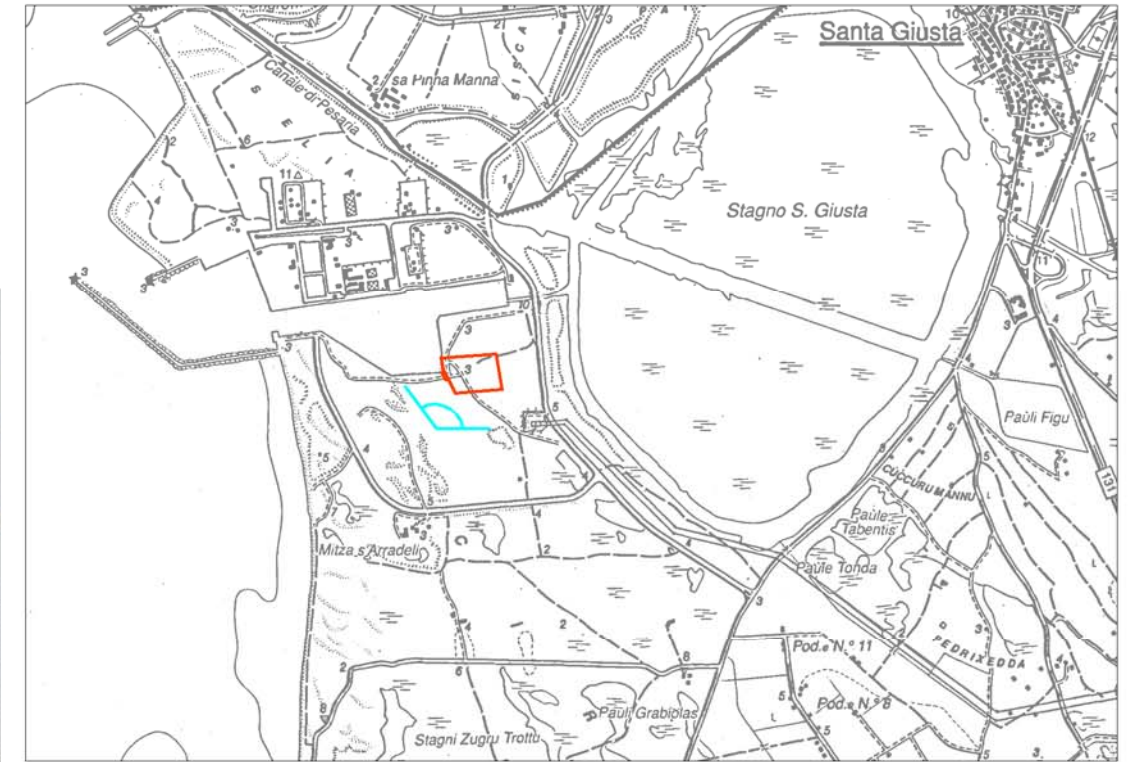






STATO ATTUALE



MAPPA CHIAVE

LEGENDA

SCALA

-  AREA DI PROGETTO
-  PUNTO DI VISTA FOTOGRAFICO



SITUAZIONE FUTURA

FIGURA 4.11

FOTOINSERIMENTO
VISTA DA VIA CAPRERA
(SUD IMPIANTO)