

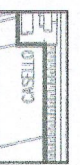










LEGENDA

	TRACCIATO DI PROGETTO		GALLERIE IN PROGETTO
	ELETTRODOTTO IN PROGETTO		ELETTRODOTTO DA DISMETTERE
	CONFINI COMUNALI		DEMOLIZIONI
	RETICOLO IDROGRAFICO PRINCIPALE E SECONDARIO		STRADE COMUNALI
	CENTRO STORICO MINORE		CENTRO STORICO

UNITA' DI PAESAGGIO - Pianificazione comunale Verona

	AMBITO PLANIZIALE DEL FIUME ADIGE		AMBITO DELLA SPIANA
	AMBITO PLANIZIALE DELL'ACQUIFERO INDIFFERENZIATO		AMBITO DEL PARCO DELLE MURA MAGISTRALI

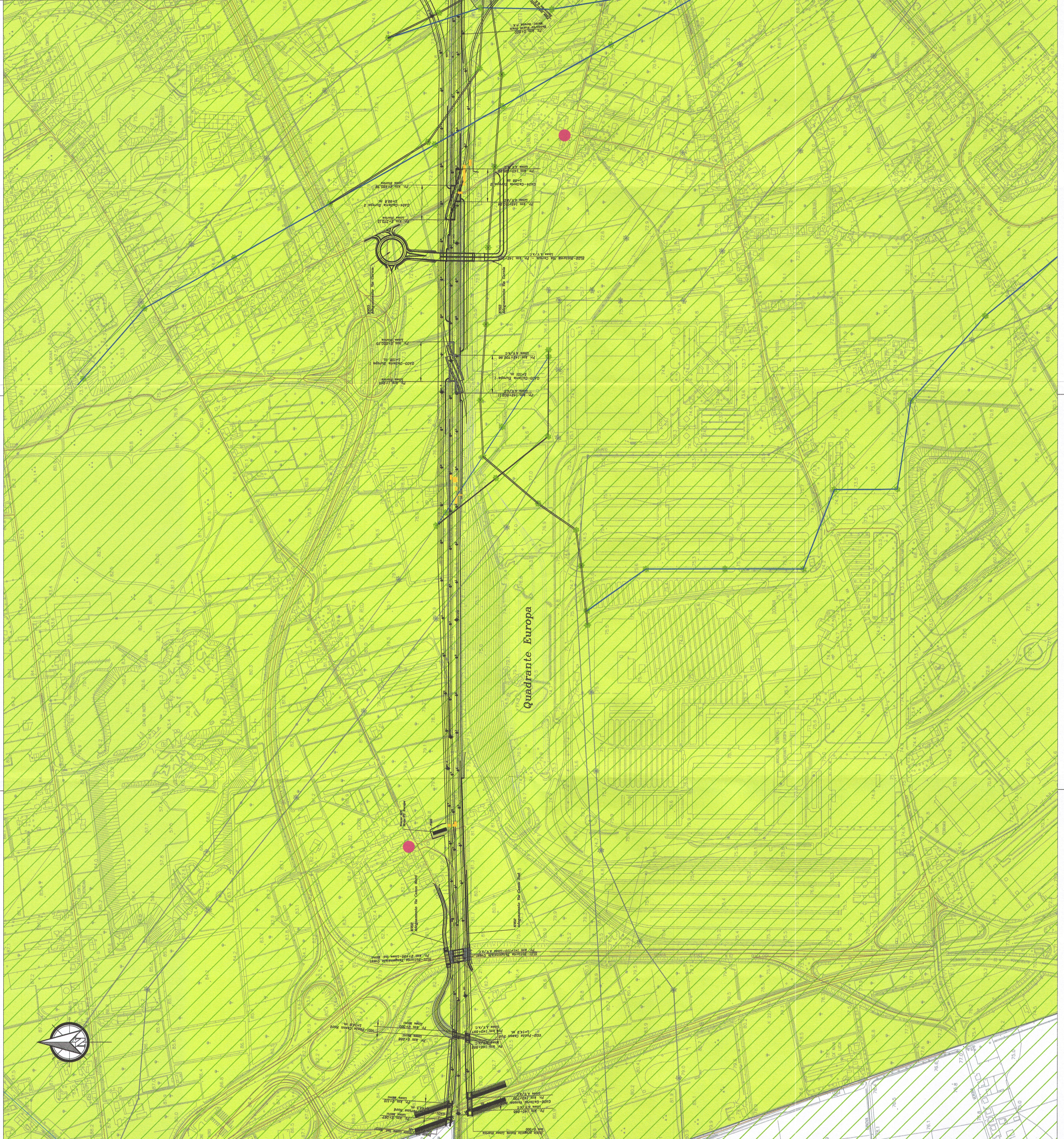
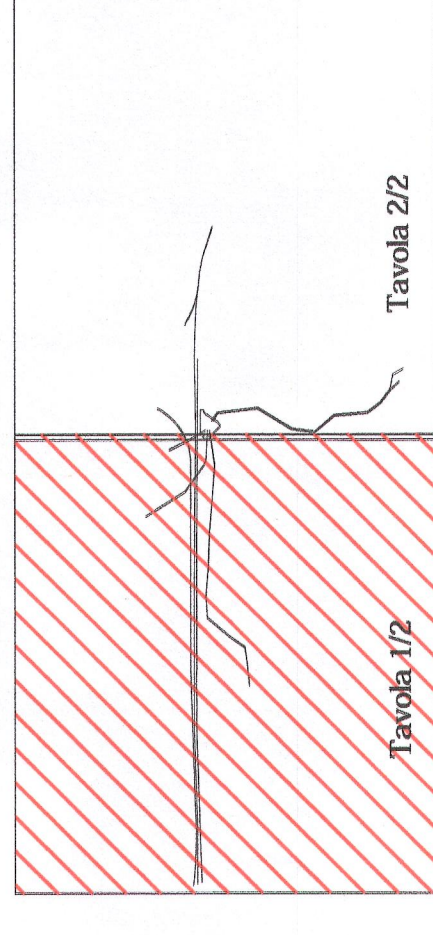
AMBITO DI PIANURA - Piano d'Area Quadrante Europa

	AMBITO 10 - VERONA, LAGO DI GARDA, MONTE BALDO
	ZONA 24 - Alta Pianura Veronese

FONTI:

- REGIONE VENETO: Piano Territoriale Regionale di Coordinamento (PTRC); Piano d'Area Quadrante Europa (PAQE)
- PROVINCIA VERONA: Piano Territoriale di Coordinamento Provinciale (PTCP)
- COMUNE VERONA: Piano di Assetto del Territorio (PAT); Piano degli Interventi (PI)

KEY PLAN



COMMITTENTE:



PROGETTAZIONE:



**INFRASTRUTTURE FERROVIARIE STRATEGICHE DEFINITE
DALLA LEGGE OBIETTIVO N. 443/01**

**U.O. AMBIENTE, ARCHITETTURA E ARCHEOLOGIA
PROGETTO PRELIMINARE**

**LOTTO FUNZIONALE TRATTA BRESCIA-VERONA
NODO AVIAC DI VERONA: INGRESSO OVEST**
STUDIO DI IMPATTO AMBIENTALE
QUADRO DI RIFERIMENTO PROGRAMMATICO
Carta della programmazione territoriale e paesistica 1/2

SCALA:
1:5.000

COMMESSA	LOTTO	FASE	ENTE	TIPO DOC.	OPERADISCIPLINA	PROGR.	REV.
I N 0 9	1 0	R	2 2	N 5	S I A 0 0 P	0 0 5	A

Rev.	Descrizione	Redatto	Data	Verificato	Data	Approvato	Data	Autorizzato	Data
A	Emissione definitiva	F. Bazzoli	Settembre 2014	G. D'Agli	Settembre 2014	S. Rossi	Settembre 2014	A. Marini	Settembre 2014

ITALFER S.p.A.
Arch. Antonio Martino
Studio Architettonico

File: IN0910R22N5SA000P005A.dwg