

COMMITTENTE:



PROGETTAZIONE:



**INFRASTRUTTURE FERROVIARIE STRATEGICHE DEFINITE
DALLA LEGGE OBIETTIVO N. 443/01e s.m.i.**

U.O. AMBIENTE, ARCHITETTURA E ARCHEOLOGIA

PROGETTO PRELIMINARE

LOTTO FUNZIONALE TRATTA BRESCIA - VERONA


NODO AV/AC DI VERONA: INGRESSO OVEST

STUDIO DI IMPATTO AMBIENTALE

QUADRO DI RIFERIMENTO AMBIENTALE

DOSSIER FOTOGRAFICO

SCALA:



COMMESSA LOTTO FASE ENTE TIPO DOC. OPERA/DISCIPLINA Progr. REV.

I N 0 9 1 0 R 2 2 D X S A 0 0 0 A 0 0 1 A

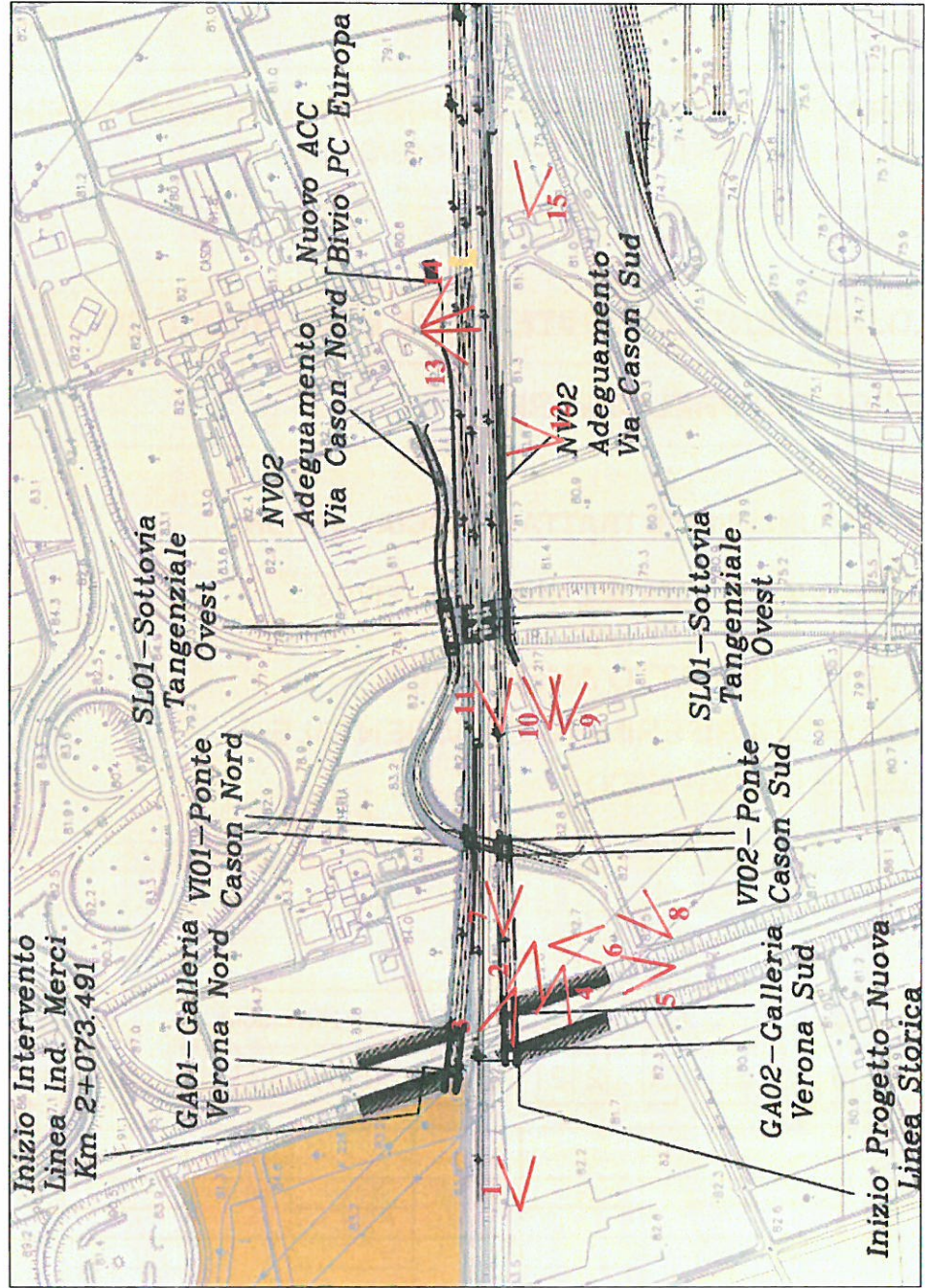
COMMESSA	LOTTO	FASE	ENTE	TIPO DOC.	OPERA/DISCIPLINA	PROGR.	REV.	
A	Emissione esecutiva	F. Rocchi	Sett. 2014	G. Dajelli	Sett. 2014	S. Borelli	Sett. 2014	A Martino Sett. 2014

File: IN0910R22DXSA000A001A

n. Elab.:

Il presente documento riporta nel dettaglio l'analisi dello stato attuale dell'area oggetto di realizzazione del progetto preliminare relativo agli interventi che costituiscono l'ingresso Ovest del nodo di Verona per l'inserimento della linea AV/AC Milano-Verona-Venezia. L'attività di analisi dello stato attuale ha previsto una fase preliminare caratterizzata dall'esecuzione di sopralluoghi in campo.

1 TRATTO DA KM 2+073.491 A KM 3+080 LINEA INDIPENDENTE MERCI, DA KM 0+000 A KM 1+000 NUOVA LINEA STORICA, DA KM 140+695 A KM 141+690 LINEA A.V./A.C.






Figura 1 - Zona nell'intorno dell'area dove inizierà l'intervento in esame. Vista dai punti di presa n. 1 e n. 2.





Figura 2 - Aree dove verranno realizzati gli interventi "GA02- Galleria Verona Sud" (vista dal punto di presa n. 3) e "GA01- Galleria Verona Nord" (vista dal punto di presa n. 4).



Figura 3 – Area dove verrà realizzata l'area di cantiere C1. Vista dai punti di presa n. 5 e n. 6.




Figura 4 – Vista dal punto di presa n. 7 e n. 8.



Figura 5 – Area dove verrà realizzato l'intervento "SL01- Sottovia Tangenziale Ovest". Vista dal punto di presa n. 9.



Figura 6 – Vista dai punti di presa n. 10 e n. 11.



Figura 7 – Vista dal punto di presa n. 12.




Figura 8 – Vista dai punti di presa n. 13 e n. 14.






Figura 9 – Vista dal punto di presa n. 15.

2 TRATTO DA KM 3+080 A KM 4+180 LINEA INDIPENDENTE MERCI, DA KM 1 A KM 2+100 NUOVA LINEA STORICA, DA KM 141+690 A KM 142+790 LINEA A.V.J.A.C.

Figura 10 - Area interessata dal secondo tratto dell'intervento in esame (da km 3+080 a km 4+180 Linea Indipendente Merci, da km 1 a km 2+100 Nuova Linea Storica, da km 141+690 a km 142+790 Linea A.V.J.A.C.) con identificazione dei punti di presa.

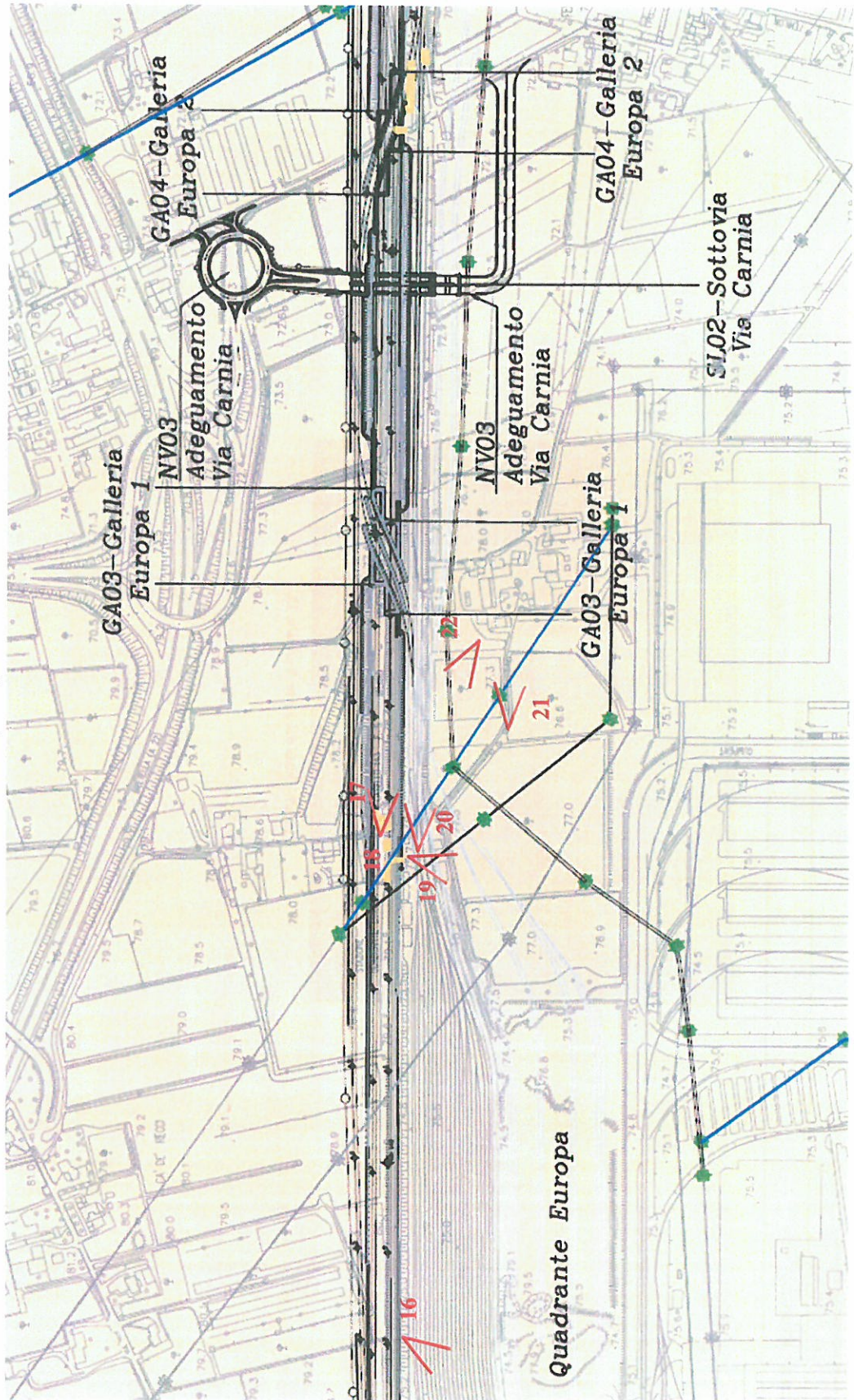




Figura 11 – Vista dal punto di presa n. 16.



Figura 12 – Vista dai punti di presa n. 17 e n. 18.






Figura 13 – Vista dai punti di presa n. 19 e n. 20.



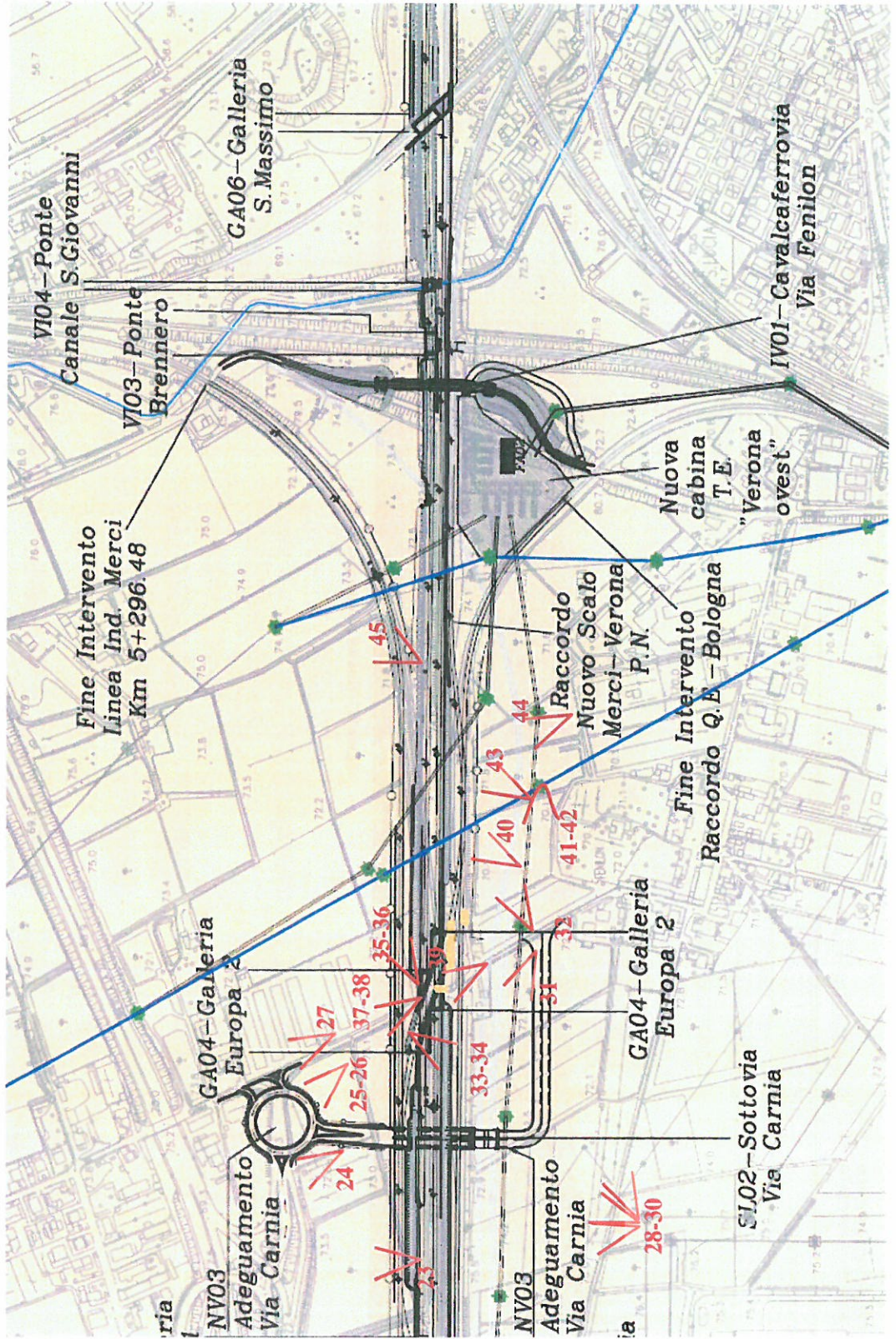
Figura 14 – Vista dal punto di presa n. 21.



Figura 15 – Vista dal punto di presa n. 22.

3 TRATTO DA KM 4+180 A KM 5+080 LINEA INDIPENDENTE MERCI, DA KM 2+100 A KM 3+000 NUOVA LINEA STORICA, DA KM 142+690 A KM 143+790 LINEA A.V./A.C.

Figura 16 – Area interessata dal terzo tratto dell'intervento in esame (da km 4+180 a km 5+080 Linea Indipendente Merci, da km 2+100 a km 3+000 Nuova Linea Storica, da km 142+790 a km 143+690 Linea A.V./A.C.) con rappresentazione dei punti di presa.






Figura 17 - Vista dal punto di presa n. 23.



Figura 18 - Area dove verrà realizzata l'area di cantiere C2'. Vista dal punto di presa n. 24.





Figura 19 – Vista dal punto di presa n. 25.




Figura 20 – Vista dai punti di presa n. 26 e n. 27.




Figura 21 – Area in cui sorgerà l'area di cantiere C2''. Vista dai punti di presa n. 28, n. 29 e n. 30.



Figura 22 – Vista dal punto di presa n. 31.



Figura 23 – Vista dal punto di presa n. 32.



Figura 24 – Area in cui verrà realizzato l'intervento "CA04- Galleria Europa". Vista dai punti di presa n. 33 e n. 34.




Figura 25 – Area in cui verrà realizzato l'intervento "CA04- Galleria Europa". Vista dai punti di presa n. 35 e n. 36.




Figura 26 – Area in cui verrà realizzato l'intervento "GA04- Galleria Europa". Vista dai punti di presa n. 37 e n. 38.




Figura 27 – Area in cui verrà realizzato l'intervento "GA04- Galleria Europa". Vista dal punto di presa n. 39.




Figura 28 – Vista dal punto di presa n. 40.





Figura 29 – Area in cui sorgerà l'area di cantiere C2'''. Vista dai punti di presa n. 41, n. 42 e n. 43.

COMMESSA IN09	LOTTO 10	CODIFICA R22 DX	DOCUMENTO SA.00.0A.001	REV. A	FOGLIO 21 di 51
------------------	-------------	--------------------	---------------------------	-----------	--------------------



Figura 30 – Area in cui sorgerà l'area di cantiere C2'''. Vista dal punto di presa n. 44.



Figura 31 – Area in cui sorgerà l'area di cantiere C3'. Vista dal punto di presa n. 45.

4 TRATTO DA KM 5+080 A FINE INTERVENTO LINEA INDIPENDENTE MERCI, DA KM 3+000 A KM 4+000 NUOVA LINEA STORICA, DA KM 143+790 A KM 144+790 LINEA A.V./A.C.
 Figura 32 - Area interessata dal quarto tratto dell'intervento in esame (da km 5+080 a fine intervento Linea Indipendente Merci, da km 3+000 a km 4+000 Nuova Linea Storica, da km 143+790 a km 144+790 Linea A.V./A.C.) con rappresentazione dei punti di presa.

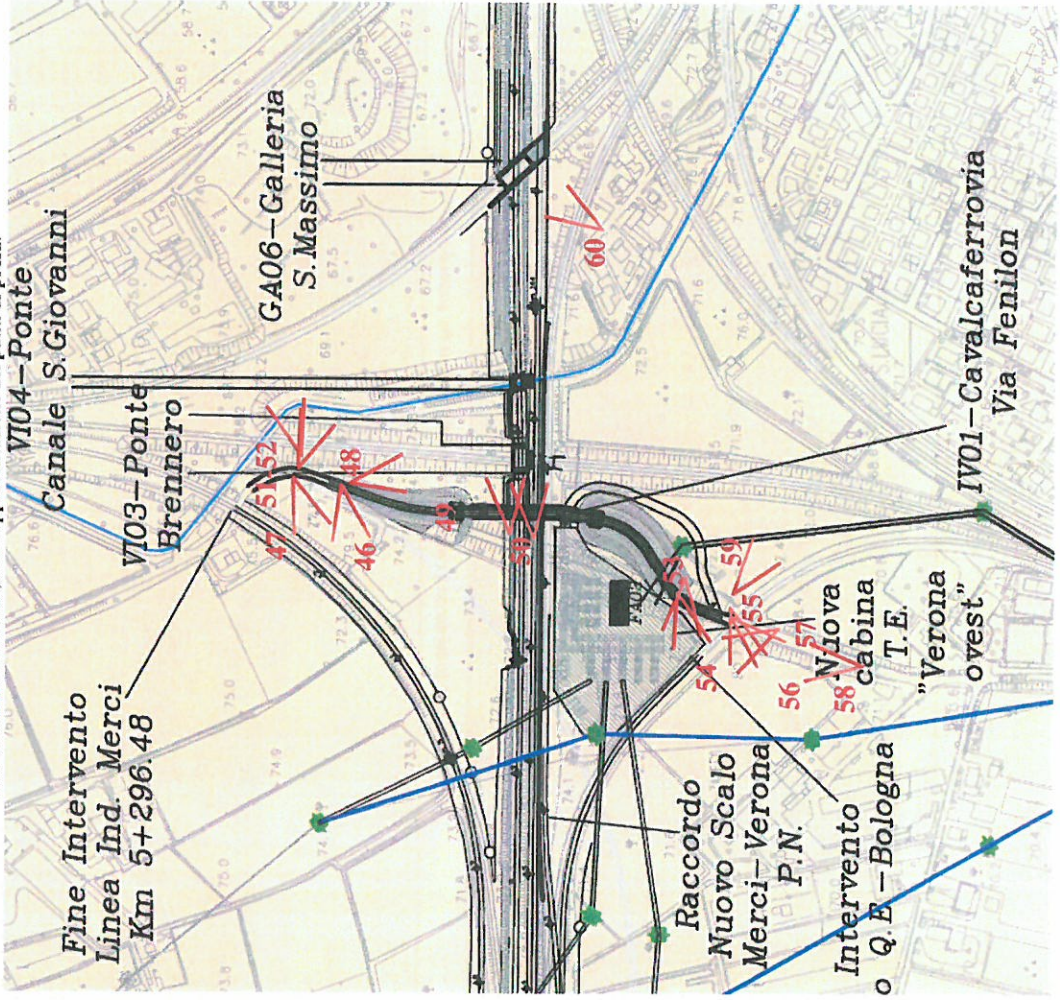




Figura 33 – Area in cui sorgerà l'area di cantiere B1. Vista dal punto di presa n. 46 e n. 47.



Figura 34 – Vista dal punto di presa n. 48.



Figura 35 – Area in cui verrà realizzato l'intervento "IV01- Cavalciferrovia Via Fenilon". Vista dai punti di presa n. 49 e n. 50.





Figura 36 – Area interessata da vincolo paesaggistico, zone boscate, ai sensi dell'art. 142 lettera G) del D. Lgs. 42/2004 (visibile aldilà dei binari). Vista dai punti di presa n. 51 e n. 52.




Figura 37 – Area in cui sorgerà l'area di cantiere C6. Vista dal punto di presa n. 53.



Figura 38 – Area interessata da vincolo paesaggistico, zone boscate, ai sensi dell'art. 142 lettera G) del D. Lgs. 42/2004. Vista dai punti di presa n. 54 e n. 55.





Figura 39 – Area interessata da vincolo paesaggistico, zone boscate, ai sensi dell'art. 142 lettera G) del D. Lgs. 42/2004. Vista dai punti di presa n. 56 e n. 57.



Figura 40 – Area interessata da vincolo paesaggistico, zone boscate, ai sensi dell'art. 142 lettera C) del D. Lgs. 42/2004. Vista dal punto di presa n. 58.



Figura 41 – Area in cui sorgerà l'area di cantiere C4. Vista dal punto di presa n. 59.



Figura 42 – Vista dal punto di presa n. 60.

5 TRATTO DA KM 4+000 A FINE INTERVENTO NUOVA LINEA STORICA

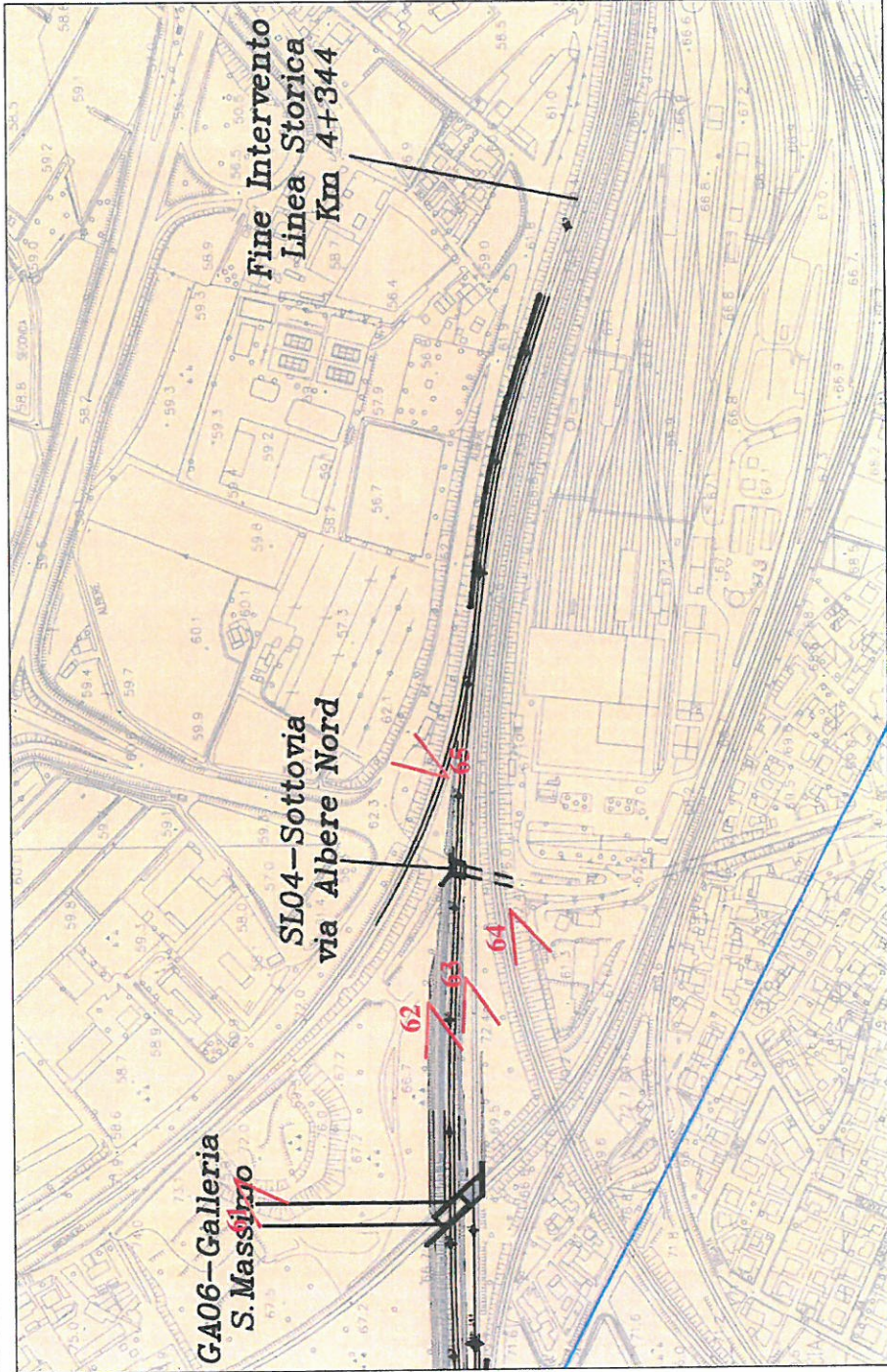


Figura 43 - Area interessata dal quinto tratto dell'intervento in esame (da km 4+000 a fine intervento Nuova Linea Storica) con rappresentazione dei punti di presa.



Figura 44 – Area interessata da vincolo paesaggistico, zone boscate, ai sensi dell'art. 142 lettera G) del D. Lgs. 42/2004 nei pressi del Forte Fenilone. Vista dai punti di presa n. 61 e n. 62.



Figura 45 – Zona al confine con l'area interessata da vincolo paesaggistico, zone boscate, ai sensi dell'art. 142 lettera G) del D. Lgs. 42/2004 nei pressi del Forte Fenilone. Vista dal punto di presa n. 63.



Figura 46 – Area in cui sorgerà l'area di cantiere C3'. Vista dal punto di presa n. 64.



Figura 47 – Ambito della Spiana. Vista dal punto di presa n. 65.

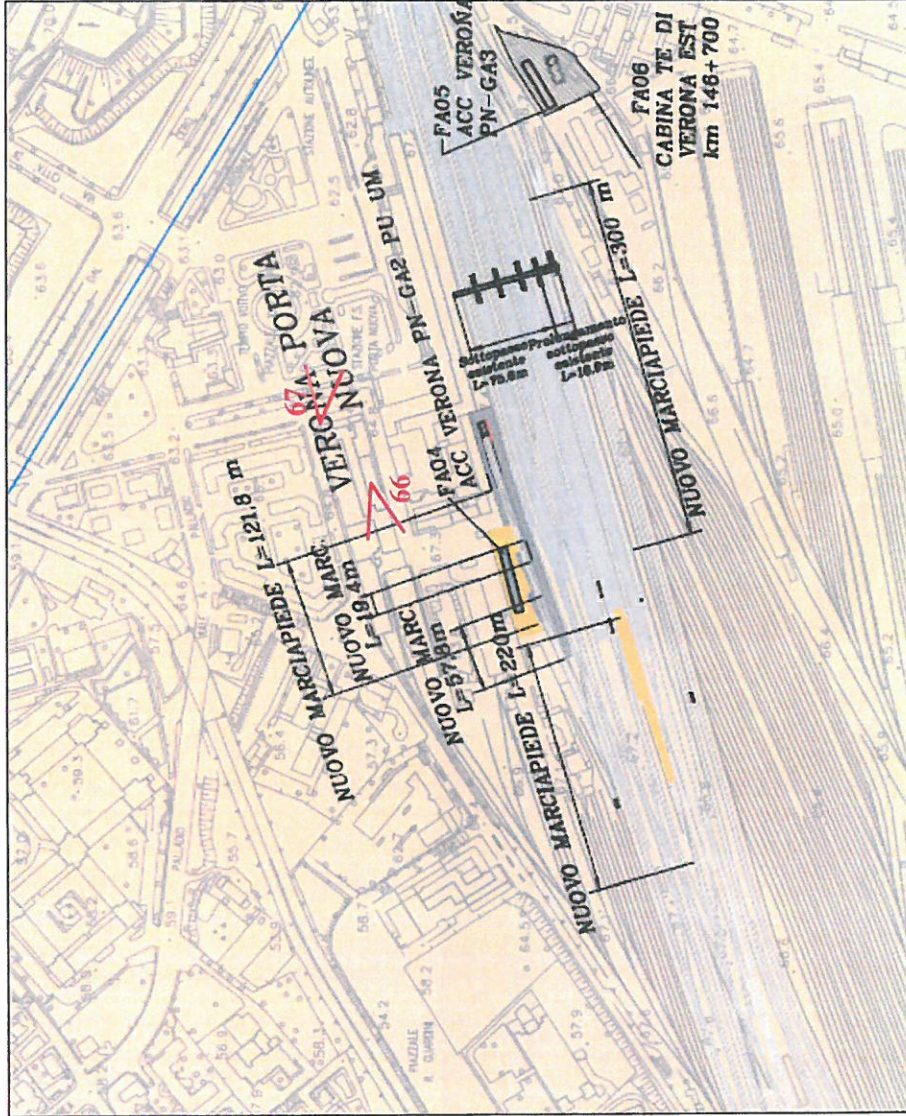


Figura 48 – Zona di Verona Porta Nuova, con rappresentazione dei punti di presa.



LOTTO FUNZIONALE TRATTA BRESCIA - VERONA
NODO AV / AC DI VERONA: INGRESSO OVEST

DOSSIER FOTOGRAFICO

COMMESSA
IN09

LOTTO
10

CODIFICA
R22 DX

DOCUMENTO
SA 00 DA 001

REV.
A

FOGLIO
34 di 51



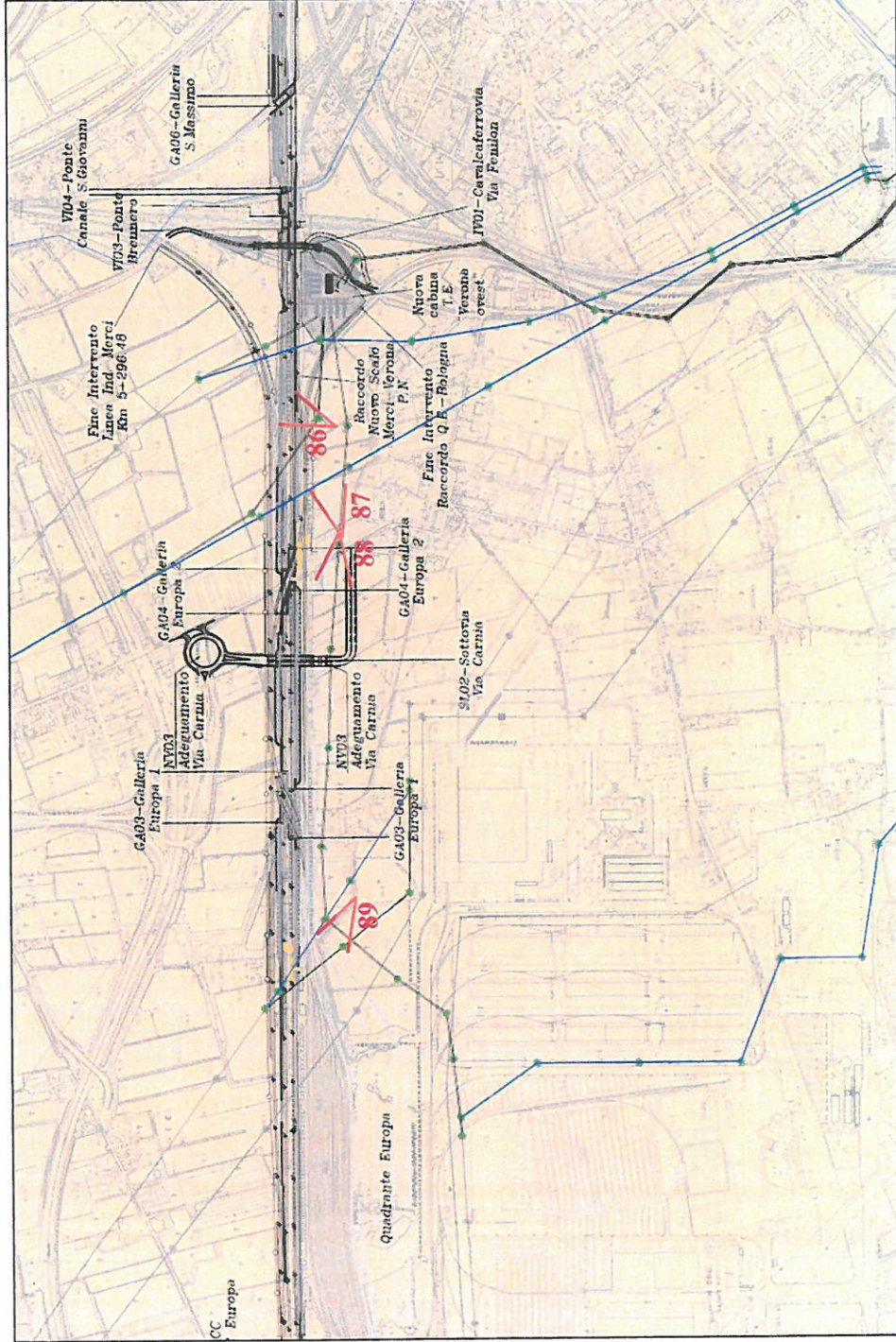
Figura 49 - Vista dai punti di presa n. 66 e n. 67.

**LOTTO FUNZIONALE TRATTA BRESCIA - VERONA
NODO AV / AC DI VERONA: INGRESSO OVEST**

DOSSIER FOTOGRAFICO

7 ELETTRODOTTO

COMMESSA	LOTTO	CODIFICA	DOCUMENTO	REV.	FOGLIO
IN09	10	R22 DX	SA 00 0A 001	A	35 di 51



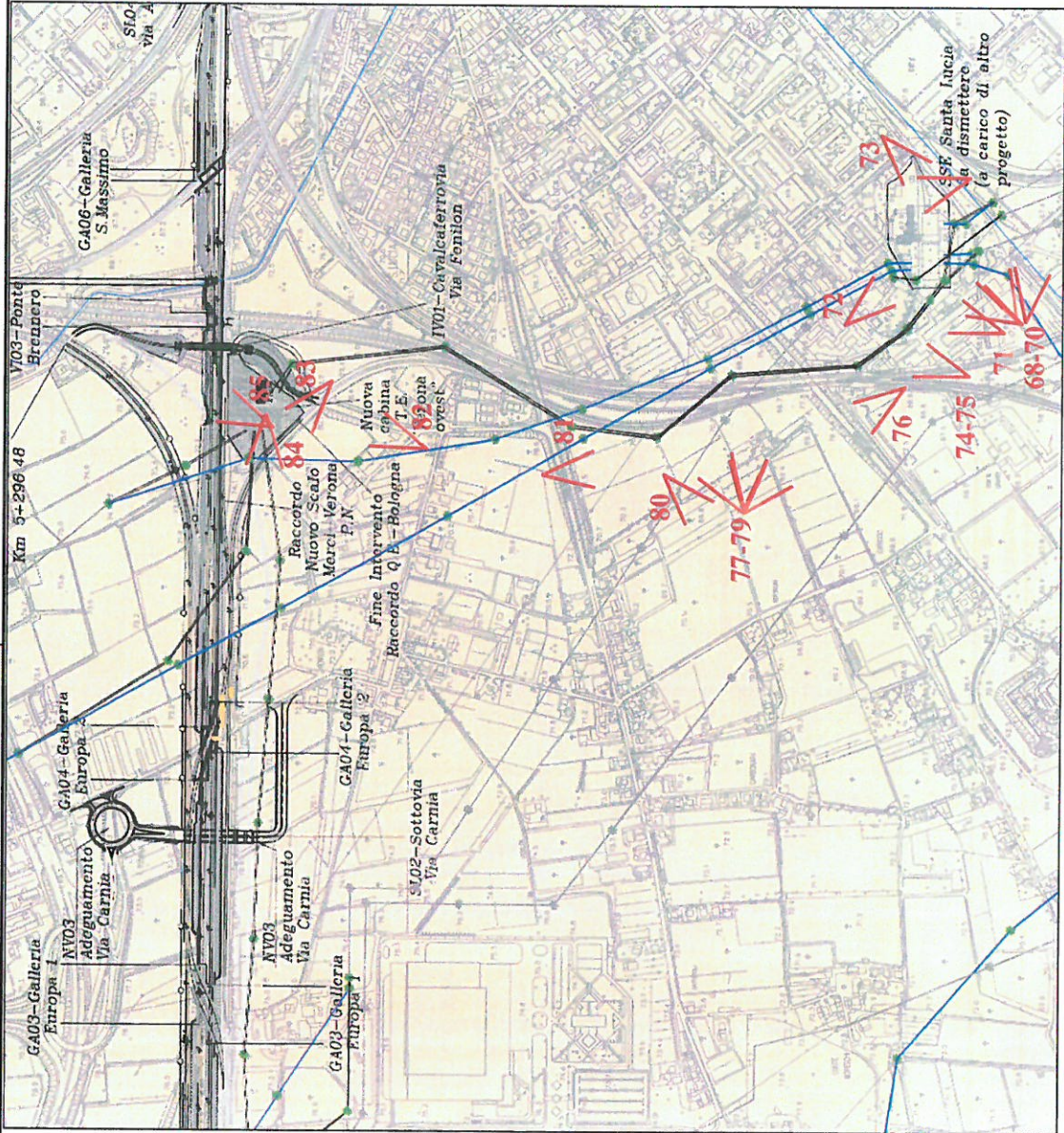


Figura 50 – Tracciato dell'elettrodotto, con rappresentazione dei punti di presa.





Figura 51 – Area della sottostazione elettrica esistente. Vista dai punti di presa n. 68, n. 69 e n. 70.



Figura 52 – Area della sottostazione elettrica esistente. Vista dal punto di presa n. 71.



Figura 53 – Vista dal punto di presa n. 72.



Figura 54 – Vista dal punto di presa n. 73.



Figura 55 - Area in cui passerà il nuovo elettrodotto, nei pressi dell' area della sottostazione elettrica esistente. Vista dai punti di presa n. 74 e n. 75.




Figura 56 - Area in cui passerà il nuovo elettrodotto. Vista dal punto di presa n. 76.





Figura 57 – Area in cui passerà il nuovo elettrodotto. Vista dai punti di presa n. 77, n. 78 e n. 79.



Figura 58 - Area in cui passerà il nuovo elettrodotto. Vista dal punto di presa n. 80.



Figura 59 - Area in cui passerà il nuovo elettrodotto. Vista dal punto di presa n. 81.



Figura 60 – Area in cui passerà il nuovo elettrodotto. Vista dal punto di presa n. 82.



Figura 61 – Area in cui passerà il nuovo elettrodotto, nei pressi della nuova sottostazione elettrica. Vista dal punto di presa n. 83.



Figura 62 – Area in cui sorgerà la nuova sottostazione elettrica. Vista dal punto di presa n. 84.



Figura 63 – Area in cui sorgerà la nuova sottostazione elettrica. Vista dal punto di presa n. 85.



Figura 64 – Area in cui passerà il nuovo elettrodotto. Vista dal punto di presa n. 86.



Figura 65 – Area in cui passerà il nuovo elettrodotto. Vista dal punto di presa n. 87.







Figura 66 – Area in cui passerà il nuovo elettrodotto. Vista dal punto di presa n. 88.



Figura 67 – Area in cui passerà il nuovo elettrodotto. Vista dal punto di presa n. 89.

 ITAFERR GRUPPO TERZO/VI DELLO STATO ITALIANE	LOTTO FUNZIONALE TRATTA BRESCIA - VERONA NODO AV / AC DI VERONA: INGRESSO OVEST					
	DOSSIER FOTOGRAFICO	COMMESSA IN09	LOTTO 10	CODIFICA R22 DX	DOCUMENTO SA.00.0A.001	REV. A

8 VILLA FENILON

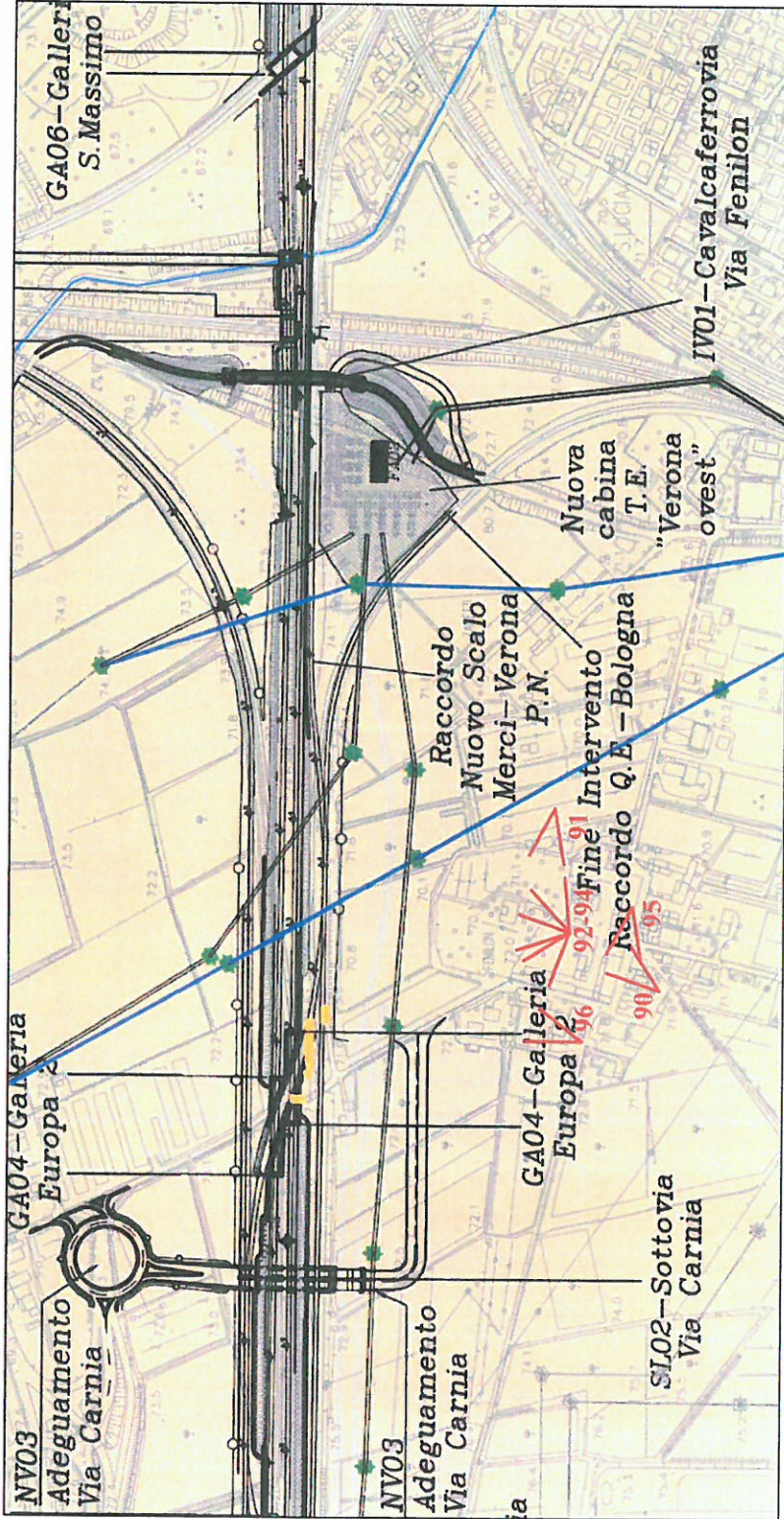


Figura 68 - Zona nei pressi di Villa Fenilon, con rappresentazione dei punti di presa.

COMMESSA IN09	LOTTO 10	CODIFICA R2Z DX	DOCUMENTO SA.00.0A.001	REV. A	FOGLIO 49 di 51
------------------	-------------	--------------------	---------------------------	-----------	--------------------



Figura 69 – Zona nei pressi di Villa Fenilon - Accesso. Vista dal punto di presa n. 90.




Figura 70 – Zona nei pressi di Villa Fenilon – Accesso laterale. Vista dal punto di presa n. 91.



Figura 71 – Zona nei pressi di Villa Fenilton – Area intorno all'ingresso. Vista dai punti di presa n. 92, n. 93 e n. 94.



LOTTO FUNZIONALE TRATTA BRESCIA - VERONA
NODO AV / AC DI VERONA: INGRESSO OVEST

DOSSIER FOTOGRAFICO

COMMESSA
IND9

LOTTO
10

CODIFICA
RZ2 DK

DOCUMENTO
SA 00 DA 001

REV.
A

FOGLIO
51 di 51



Figura 72 – Zona nei pressi di Villa Fentlon. Vista dal punto di presa n. 95 e 96.

