









## Legenda



-  Arbusteti e cespuglieti
-  Boschi a prevalenza di latifoglie
-  Formazioni ex agricole in fase di colonizzazione arbustiva e arborea
-  Giovani impianti
-  Boschi di pregio

## LEGENDA


	LINEA AEREA ESISTENTE
	LINEA AEREA DA DEMOLIRE
	LINEA AEREA IN PROGETTO

REVISIONI	N.	DATA	DESCRIZIONE	ELABORATO	VERIFICATO	APPROVATO
01	29/09/2016	Revisione a seguito approvazione del 29/09/2016		Gabriela Secchi	Mauro Mugnai	Luca Pagliuzzi
00	27/09/2016	Prima emissione per approvazione		Gabriela Secchi	Mauro Mugnai	Mauro Mugnai

<b>CODIFICA ELABORATO APPALTATORE</b> 		<b>Timbro e Firma Appaltatore</b> 	
<b>GHEA</b> Equilibrio & Coesistenza S.p.A. Lungarno Guido Reni, 55 53027 San Giovanni Valdarno (AR) tel. e fax 055.9155832 e-mail: info@ghca.it		<b>Geodesign</b> Associati Via Don Strozzi, 42 53027 San Giovanni Valdarno (AR) tel. 055.9122990 e-mail: geodesign@geodesignassociati.it	

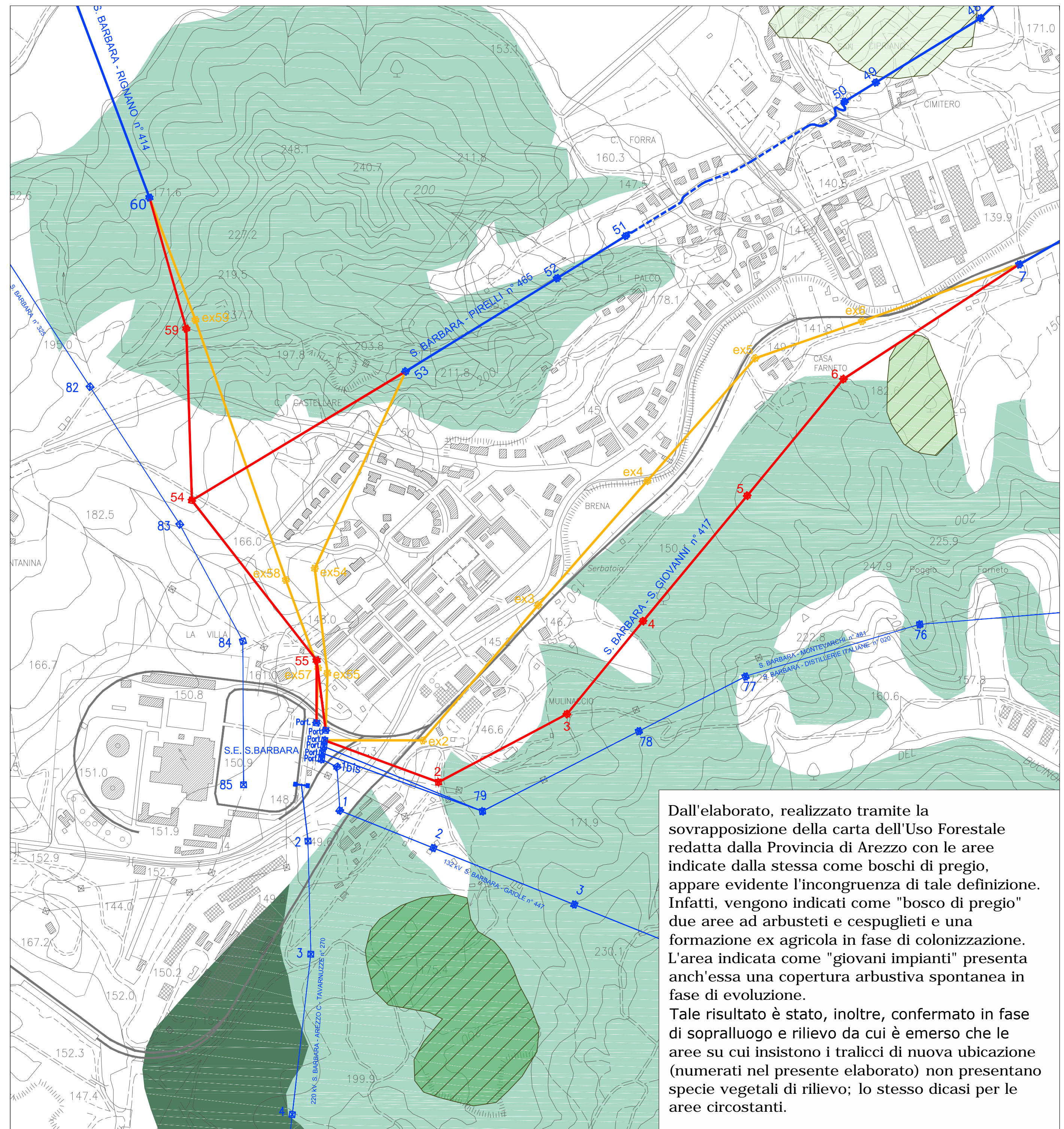
  

<b>TERNA RETE ITALIA S.p.A.</b> Direzione Territoriale Nord Est 36129 Padova, Via San'Ospino, 22			
00 29/09/2016 Prima emissione. Approvazione tramite mail del 29/09/2016		Agr. Pires Mauro Mugnai / R. Carfelli / N. Ferracin Geodesign Associati / (NE-PRI-LIN) / DTNE-PRI	

TIPOLOGIA DELL'ELABORATO	CODIFICA DELL'ELABORATO			
CARTOGRAFIA	DU23465B1BDX32573			
PROGETTO	TITOLO			
TE-DX-11-024	Elettrodotti a 132 kV n. 414 - 417 - 465			
RICAVATO DAL DOC. TERNA	Riassetto elettrodotti a 132 kV in località S.Barbara Comune di Cavriglia (AR)			
CLASSIFICAZIONE DI SICUREZZA	Usi Forestali con indicazione dei Boschi di Pregio			
NOME DEL FILE	SCALA CAD	FORMATO	SCALA	FOGLIO
DU23465B1BDX32573_00.dwg	1 unità = 1	594 x 420	1:5.000	1 / 1

Questo documento contiene informazioni di proprietà Terna Rete Italia S.p.A. e deve essere utilizzato esclusivamente dal destinatario in relazione alle finalità per le quali è stato ricevuto. È vietata qualsiasi forma di riproduzione o di divulgazione senza l'esplicito consenso di Terna Rete Italia S.p.A.  
 This document contains information proprietary to Terna Rete Italia S.p.A. and it will have to be used exclusively for the purposes for which it has been furnished. Whichever shape of spreading or reproduction without the written permission of Terna Rete Italia S.p.A. is prohibited.



Dall'elaborato, realizzato tramite la sovrapposizione della carta dell'Usi Forestali redatta dalla Provincia di Arezzo con le aree indicate dalla stessa come boschi di pregio, appare evidente l'incongruenza di tale definizione. Infatti, vengono indicati come "bosco di pregio" due aree ad arbusteti e cespuglieti e una formazione ex agricola in fase di colonizzazione. L'area indicata come "giovani impianti" presenta anch'essa una copertura arbustiva spontanea in fase di evoluzione. Tale risultato è stato, inoltre, confermato in fase di sopralluogo e rilievo da cui è emerso che le aree su cui insistono i tralici di nuova ubicazione (numerati nel presente elaborato) non presentano specie vegetali di rilievo; lo stesso dicasi per le aree circostanti.