PROFILO A4_BB

SEZIONE A4_BB-7

PROGRESSIVA 120.00

USURA	
AU1	0.08 m^2
AU2	0.34 m^2
Totale:	0.42 m^2
BASE	
BA1	0.90 m^2
BINDER	
BI1	0.44 m^2
BI2	0.10 m^2
Totale:	0.54 m^2
BONIFICA	
BO1	1.66 m^2
MISTO CEMENTATO	
CE1	2.27 m^2
DRENAGGIO FOSSI	
DF1	2.20 m^2
DEMOLIZIONE PAVIMENTAZIONE	
DP1	0.19 m^2
SCARIFICA SUPERFICIALE	
FR1	0.17 m^2
MISTO GRANULARE	
GR1	1.86 m^2
RILEVATO ARGINELLI	
RA1	0.34 m^2
RILEVATO	
RI1	4.10 m^2
SCAVO	
SC1	1.58 m^2
SCAVO FOSSI	
SF1	6.21 m^2
VEGETALE SCARPATE	
VE1	1.28 m^2
RILEVATO FOSSI	
VF1	0.64 m^2
VF2	0.40 m^2
Totale:	1.04 m^2
GRADONATURA	
gr1	2.56 m
IDROSEMINA	
id1	4.88 m
id2	4.73 m
id3	2.61 m
Totale:	12.22 m
SCOTICO	
sc1	10.47 m

SCOTICO FOSSI
sf1 1.02 m
sf2 2.23 m
Totale: 3.22 m

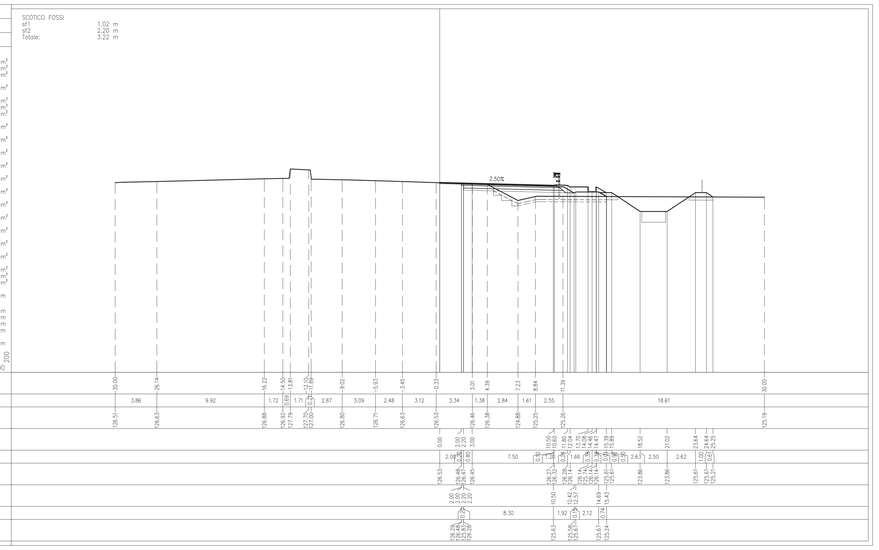

PROFILO A4_BB

SEZIONE A4_BB-10

PROGRESSIVA 180.00

USURA	
AU1	0.08 m^2
AU2	0.34 m^2
Totale:	0.42 m^2
BASE	
BA1	0.90 m^2
BINDER	
BI1	0.43 m^2
BI2	0.10 m^2
Totale:	0.53 m^2
BONIFICA	
BO1	1.70 m^2
MISTO CEMENTATO	
CE1	2.25 m^2
DRENAGGIO FOSSI	
DF1	2.20 m^2
DEMOLIZIONE PAVIMENTAZIONE	
DP1	0.19 m^2
SCARIFICA SUPERFICIALE	
FR1	0.17 m^2
MISTO GRANULARE	
GR1	1.86 m^2
RILEVATO ARGINELLI	
RA1	0.35 m^2
RILEVATO	
RI1	1.96 m^2
SCAVO	
SC1	1.64 m^2
SCAVO FOSSI	
SF1	7.23 m^2
VEGETALE SCARPATE	
VE1	1.25 m^2
RILEVATO FOSSI	
VF1	0.31 m^2
VF2	0.26 m^2
Totale:	0.57 m^2
GRADONATURA	
gr1	1.91 m
IDROSEMINA	
id1	4.58 m
id2	4.64 m
id3	2.61 m
Totale:	11.83 m
SCOTICO	
sc1	10.16 m

SCOTICO FOSSI
sf1 1.04 m
sf2 1.71 m
Totale: 2.75 m

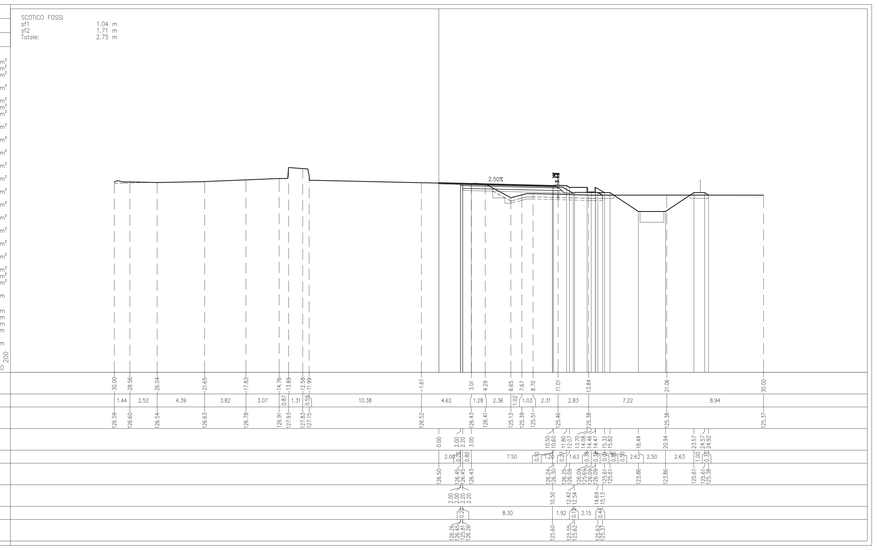

PROFILO A4_BB

SEZIONE A4_BB-8

PROGRESSIVA 143.41

USURA	
AU1	0.08 m^2
AU2	0.34 m^2
Totale:	0.42 m^2
BASE	
BA1	0.90 m^2
BINDER	
BI1	0.44 m^2
BI2	0.10 m^2
Totale:	0.54 m^2
BONIFICA	
BO1	1.63 m^2
MISTO CEMENTATO	
CE1	2.28 m^2
DRENAGGIO FOSSI	
DF1	2.20 m^2
DEMOLIZIONE PAVIMENTAZIONE	
DP1	0.18 m^2
SCARIFICA SUPERFICIALE	
FR1	0.17 m^2
MISTO GRANULARE	
GR1	1.85 m^2
RILEVATO ARGINELLI	
RA1	0.33 m^2
RILEVATO	
RI1	3.34 m^2
SCAVO	
SC1	1.53 m^2
SCAVO FOSSI	
SF1	6.72 m^2
VEGETALE SCARPATE	
VE1	1.28 m^2
RILEVATO FOSSI	
VF1	0.48 m^2
VF2	0.32 m^2
Totale:	0.80 m^2
GRADONATURA	
gr1	2.41 m
IDROSEMINA	
id1	4.76 m
id2	4.69 m
id3	2.61 m
Totale:	12.06 m
SCOTICO	
sc1	10.34 m

SCOTICO FOSSI
sf1 1.04 m
sf2 1.99 m
Totale: 3.03 m

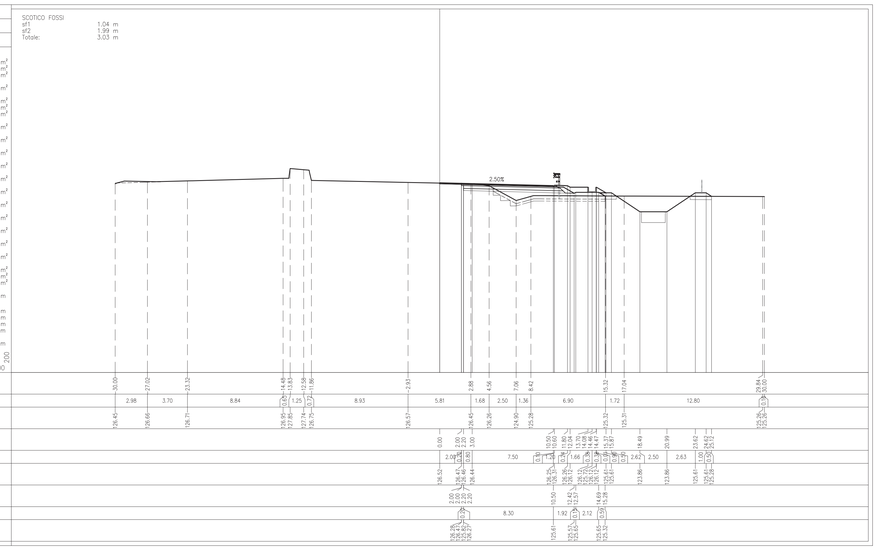

PROFILO A4_BB

SEZIONE A4_BB-11

PROGRESSIVA 200.00

USURA	
AU1	0.08 m^2
AU2	0.33 m^2
Totale:	0.41 m^2
BASE	
BA1	0.90 m^2
BINDER	
BI1	0.45 m^2
BI2	0.10 m^2
Totale:	0.55 m^2
BONIFICA	
BO1	1.20 m^2
MISTO CEMENTATO	
CE1	2.29 m^2
DRENAGGIO FOSSI	
DF1	2.20 m^2
DEMOLIZIONE PAVIMENTAZIONE	
DP1	0.20 m^2
SCARIFICA SUPERFICIALE	
FR1	0.17 m^2
MISTO GRANULARE	
GR1	1.86 m^2
RILEVATO ARGINELLI	
RA1	0.34 m^2
RILEVATO	
RI1	0.54 m^2
SCAVO	
SC1	1.52 m^2
SC2	0.26 m^2
Totale:	1.78 m^2
SCAVO FOSSI	
SF1	8.84 m^2
VEGETALE SCARPATE	
VE1	1.19 m^2
RILEVATO FOSSI	
VF1	0.13 m^2
GRADONATURA	
gr1	1.70 m
IDROSEMINA	
id1	2.62 m
id2	4.46 m
id3	4.38 m
Totale:	11.46 m
SCOTICO	
sc1	7.49 m

SCOTICO FOSSI
sf1 1.36 m



PROFILO A4_BB

SEZIONE A4_BB-9

PROGRESSIVA 160.00

USURA	
AU1	0.08 m^2
AU2	0.33 m^2
Totale:	0.41 m^2
BASE	
BA1	0.90 m^2
BINDER	
BI1	0.45 m^2
BI2	0.10 m^2
Totale:	0.55 m^2
BONIFICA	
BO1	1.63 m^2
MISTO CEMENTATO	
CE1	2.29 m^2
DRENAGGIO FOSSI	
DF1	2.20 m^2
DEMOLIZIONE PAVIMENTAZIONE	
DP1	0.19 m^2
SCARIFICA SUPERFICIALE	
FR1	0.16 m^2
MISTO GRANULARE	
GR1	1.86 m^2
RILEVATO ARGINELLI	
RA1	0.34 m^2
RILEVATO	
RI1	2.32 m^2
SCAVO	
SC1	1.58 m^2
SCAVO FOSSI	
SF1	7.47 m^2
VEGETALE SCARPATE	
VE1	1.25 m^2
RILEVATO FOSSI	
VF1	0.28 m^2
VF2	0.19 m^2
Totale:	0.47 m^2
GRADONATURA	
gr1	2.15 m
IDROSEMINA	
id1	4.53 m
id2	4.68 m
id3	2.61 m
Totale:	11.82 m
SCOTICO	
sc1	10.16 m

SCOTICO FOSSI
sf1 1.06 m
sf2 1.63 m
Totale: 2.69 m

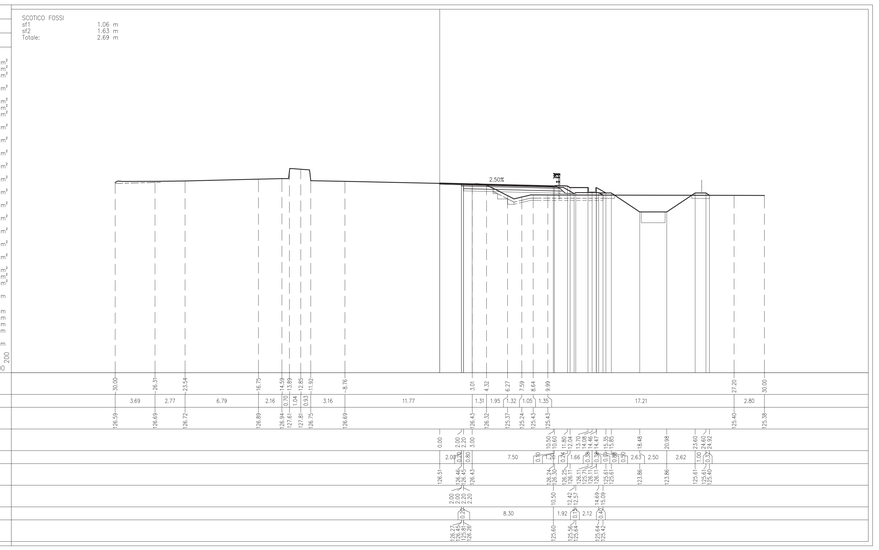

PROFILO A4_BB

SEZIONE A4_BB-12

PROGRESSIVA 220.00

USURA	
AU1	0.08 m^2
AU2	0.54 m^2
Totale:	0.62 m^2
BASE	
BA1	1.40 m^2
BINDER	
BI1	0.70 m^2
BI2	0.10 m^2
Totale:	0.80 m^2
BONIFICA	
BO1	2.14 m^2
MISTO CEMENTATO	
CE1	1.48 m^2
DEMOLIZIONE PAVIMENTAZIONE	
DP1	0.21 m^2
SCARIFICA SUPERFICIALE	
FR1	0.19 m^2
MISTO GRANULARE	
GR1	2.85 m^2
RILEVATO ARGINELLI	
RA1	0.34 m^2
RILEVATO	
RI1	0.29 m^2
SCAVO	
SC1	1.79 m^2
SC2	0.82 m^2
Totale:	2.61 m^2
VEGETALE SCARPATE	
VE1	1.24 m^2
GRADONATURA	
gr1	1.80 m
IDROSEMINA	
id1	0.80 m
id2	3.00 m
id3	3.80 m
Totale:	7.60 m
SCOTICO	
sc1	12.38 m

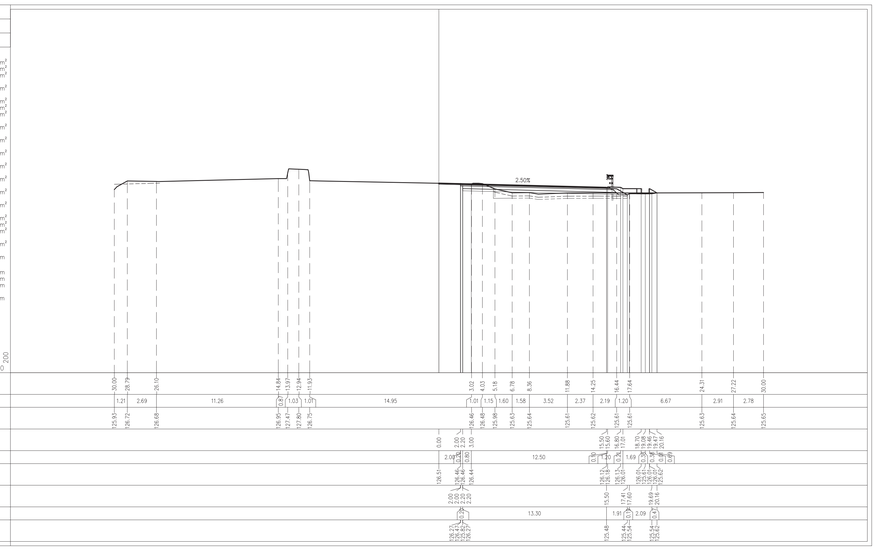

ELABORATI DI RIFERIMENTO

DESCRIZIONE	CODICE

NOTE

LEGENDA

CARATTERISTICHE DEI MATERIALI

CONCEDENTE

CONCESSIONI AUTOSTRADALI LOMBARDE

CONCESSIONARIA

SOCIETÀ DI PROGETTO BREBEMI SPA

CUP E31B05000390007

COLLEGAMENTO AUTOSTRADALE DI CONNESSIONE TRA LE CITTA' DI BRESCIA E MILANO

PROCEDURA AUTORIZZATIVA D. LGS 163/2006
DELIBERA C.I.P.E. DI APPROVAZIONE DEL PROGETTO DEFINITIVO N° 19/2016

INTERCONNESSIONE A35-A4
PROGETTO ESECUTIVO

I-INTERCONNESSIONE

II-INTERCONNESSIONE A35-A4

SVAX1 - SVINCOLO INTERCONNESSIONE A35-A4

RAMO A4-BB

SEZIONI TRASVERSALI - TAVOLA 2/11

PROGETTAZIONE:

Interconnessione SCARL

IL PROGETTISTA RESPONSABILE INTEGRAZIONE PRESTAZIONI SPECIALISTICHE
IMPRESA PIZZAROTTI & C. S.p.A.
Dott. Ing. Daniele Del Bello
Ordine degli Ingegneri di Parma N. 821

IN DIRETTORE TECNICO
IMPRESA PIZZAROTTI & C. S.p.A.
Dott. Ing. Daniele Del Bello
Ordine degli Ingegneri di Parma N. 821

VERIFICA :

APPROVATO SOT

I.D.	IDENTIFICAZIONE ELABORATO																DATA:
	GRUPPO	TIPO	FASE	O.G.	LOTTO	OPERA	PROG. OPERA	TRATTO	PARTE	PROGR.	PARTE GRAF.	STATO	REV.				LUGLIO 2014
65365	04	SZ	E	I	I1	SV	AX1	00	00	002	00	A	00				SCALA: 1:200

ELABORAZIONE PROGETTUALE

IL PROGETTISTA
PIACENTINI INGEGNERI s.r.l
Dott. Ing. Paolo Piacentini
Ordine degli Ingegneri di Bologna N. 4152

REVISIONE

N.	REV.	DESCRIZIONE	DATA	REDATTO	DATA	CONTROLLATO	DATA	APPROVATO
0	00	EMISSIONE	28/07/2016	PIACENTINI	28/07/2016	MAZZOLI	28/07/2016	MAZZOLI

IL CONCEDENTE

CONCESSIONI AUTOSTRADALI LOMBARDE

IL CONCESSIONARIO

Società di Progetto Brebemi SpA

IL PRESENTE DOCUMENTO NON POTRA' ESSERE COPIATO, RIPRODOTTO O ALTRIMENTI PUBBLICATO, IN TUTTO O IN PARTE, SENZA IL CONSENSO SCRITTO DELLA SAP BREBEMI S.P.A.. OGNI UTILIZZO NON AUTORIZZATO SARÀ PERSEGUITO A NORMA DI LEGGE
THIS DOCUMENT MAY NOT BE COPIED, REPRODUCED OR PUBLISHED, EITHER IN PART OR IN ITS ENTIRETY, WITHOUT THE WRITTEN PERMISSION OF SAP BREBEMI S.P.A.. UNAUTHORIZED USE WILL BE PROSECUTED BY LAW.