PROFILO A4_BB
SEZIONE A4_BB-13
PROGRESSIVA 240.00

USURA	
AU1	0.24 m²
AU2	0.38 m²
Totale:	0.62 m²
BASE	
BA1	1.00 m²
BINDER	
BI1	0.50 m²
BI2	0.30 m²
Totale:	0.80 m²
MISTO CEMENTATO	
CE1	2.57 m²
DEMOLIZIONE PAVIMENTAZIONE	
DP1	0.21 m²
SCARIFICA SUPERFICIALE	
FR1	0.57 m²
MISTO GRANULARE	
GR1	2.08 m²
RILEVATO ARGINELLI	
RA1	0.35 m²
RILEVATO	
RI1	0.14 m²
SCAVO	
SC1	2.13 m²
SC2	0.09 m²
Totale:	2.22 m²
VEGETALE SCARPATE	
VE1	0.50 m²
IDROSEMINA	
id1	2.40 m

112 200

PROGRESSIVE TERRENO
PARZIALI TERRENO
QUOTE TERRENO
PROGRESSIVE PROGETTO
PARZIALI PROGETTO
QUOTE PROGETTO
PROGRESSIVE RILEVATO
PARZIALI RILEVATO
QUOTE RILEVATO



PROFILO A4_BB
SEZIONE A4_BB-14
PROGRESSIVA 260.00

USURA	
AU1	0.29 m²
AU2	0.19 m²
Totale:	0.48 m²
BASE	
BA1	0.52 m²
BINDER	
BI1	0.26 m²
BI2	0.36 m²
Totale:	0.62 m²
MISTO CEMENTATO	
CE1	1.34 m²
DEMOLIZIONE PAVIMENTAZIONE	
DP1	0.22 m²
SCARIFICA SUPERFICIALE	
FR1	0.75 m²
MISTO GRANULARE	
GR1	1.11 m²
RILEVATO ARGINELLI	
RA1	0.34 m²
SCAVO	
SC1	3.05 m²
VEGETALE SCARPATE	
VE1	0.50 m²
IDROSEMINA	
id1	1.72 m

111 200

PROGRESSIVE TERRENO
PARZIALI TERRENO
QUOTE TERRENO
PROGRESSIVE PROGETTO
PARZIALI PROGETTO
QUOTE PROGETTO
PROGRESSIVE RILEVATO
PARZIALI RILEVATO
QUOTE RILEVATO

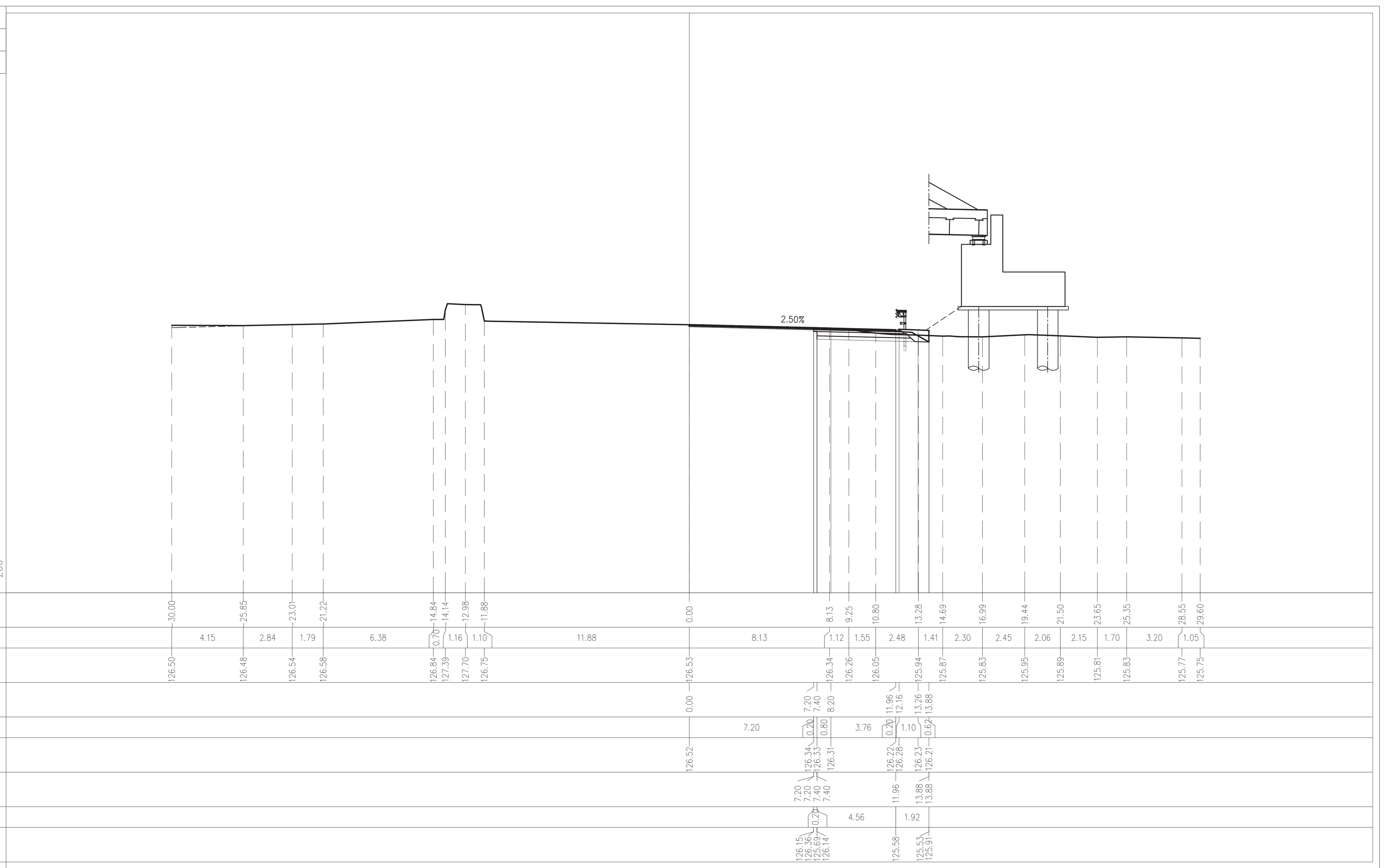

PROFILO A4_BB
SEZIONE A4_BB-15
PROGRESSIVA 280.00

USURA	
AU1	0.22 m²
AU2	0.20 m²
Totale:	0.42 m²
BASE	
BA1	0.54 m²
BINDER	
BI1	0.26 m²
BI2	0.27 m²
Totale:	0.53 m²
MISTO CEMENTATO	
CE1	1.37 m²
DRENAGGIO FOSSI	
DF1	1.00 m²
DEMOLIZIONE PAVIMENTAZIONE	
DP1	0.18 m²
SCARIFICA SUPERFICIALE	
FR1	0.44 m²
MISTO GRANULARE	
GR1	1.17 m²
RILEVATO ARGINELLI	
RA1	0.34 m²
SCAVO	
SC1	4.20 m²
SCAVO FOSSI	
SF1	3.83 m²
VEGETALE SCARPATE	
VE1	0.53 m²
RILEVATO FOSSI	
VF1	0.16 m²
IDROSEMINA	
id1	4.11 m
id2	3.95 m
Totale:	8.06 m
SCOTICO FOSSI	
sf1	1.69 m

110 200

PROGRESSIVE TERRENO
PARZIALI TERRENO
QUOTE TERRENO
PROGRESSIVE PROGETTO
PARZIALI PROGETTO
QUOTE PROGETTO
PROGRESSIVE RILEVATO
PARZIALI RILEVATO
QUOTE RILEVATO



PROFILO A4_BB
SEZIONE A4_BB-16
PROGRESSIVA 300.00

USURA	
AU1	0.08 m²
AU2	0.34 m²
Totale:	0.42 m²
BASE	
BA1	0.90 m²
BINDER	
BI1	0.43 m²
BI2	0.10 m²
Totale:	0.53 m²
BONIFICA	
BO1	0.30 m²
MISTO CEMENTATO	
CE1	2.23 m²
DRENAGGIO FOSSI	
DF1	1.00 m²
DEMOLIZIONE PAVIMENTAZIONE	
DP1	0.17 m²
SCARIFICA SUPERFICIALE	
FR1	0.13 m²
MISTO GRANULARE	
GR1	1.86 m²
RILEVATO ARGINELLI	
RA1	0.34 m²
SCAVO	
SC1	4.03 m²
SCAVO FOSSI	
SF1	3.55 m²
VEGETALE SCARPATE	
VE1	0.56 m²
RILEVATO FOSSI	
VF1	0.21 m²
GRADONATURA	
gr1	1.23 m
IDROSEMINA	
id1	4.20 m
id2	4.00 m
Totale:	8.20 m
SCOTICO	
sc1	2.72 m
SCOTICO FOSSI	
sf1	1.78 m

109 200

PROGRESSIVE TERRENO
PARZIALI TERRENO
QUOTE TERRENO
PROGRESSIVE PROGETTO
PARZIALI PROGETTO
QUOTE PROGETTO
PROGRESSIVE RILEVATO
PARZIALI RILEVATO
QUOTE RILEVATO

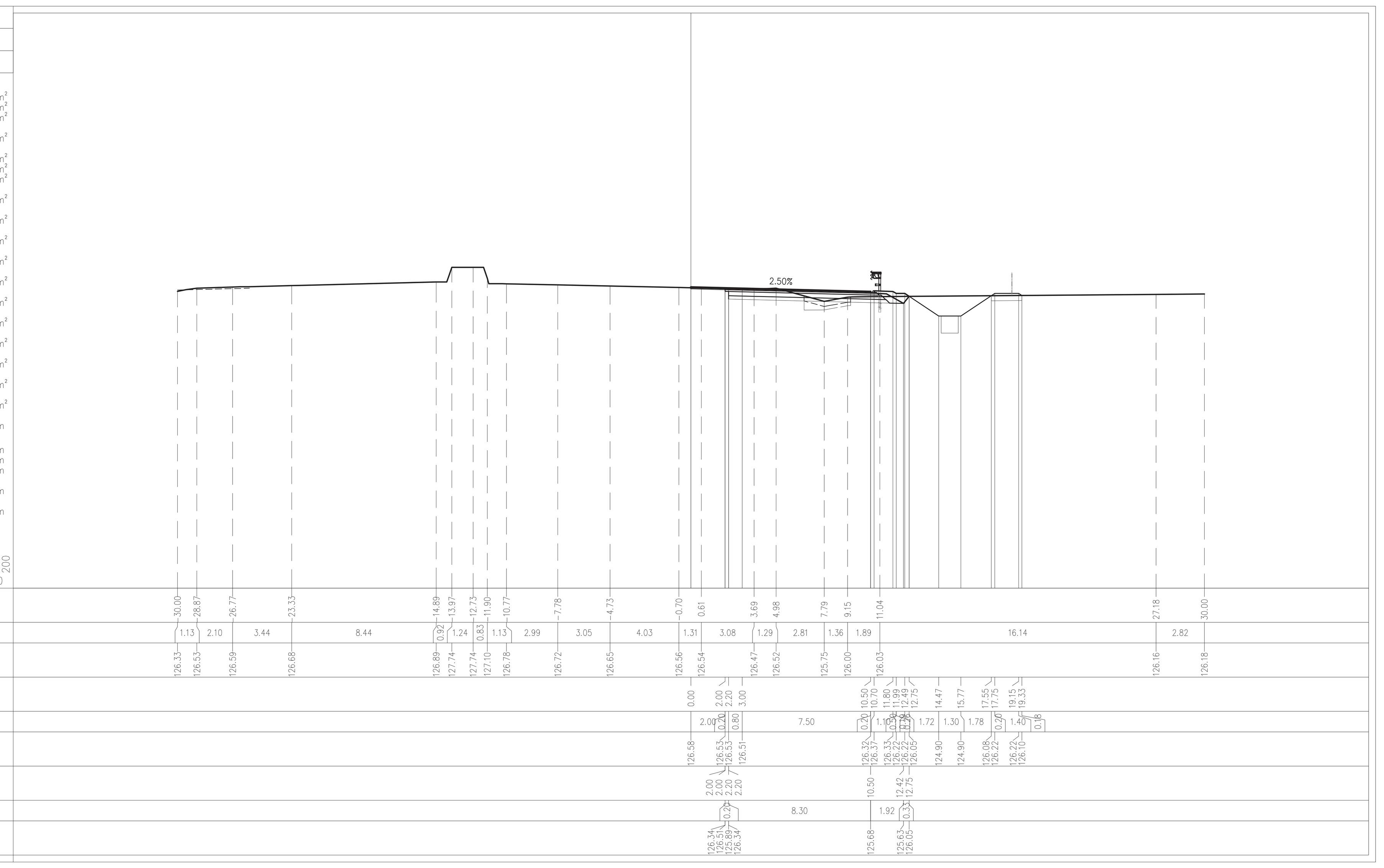

PROFILO A4_BB
SEZIONE A4_BB-17
PROGRESSIVA 320.00

USURA	
AU1	0.08 m²
AU2	0.34 m²
Totale:	0.42 m²
BASE	
BA1	0.90 m²
BINDER	
BI1	0.45 m²
BI2	0.10 m²
Totale:	0.55 m²
BONIFICA	
BO1	0.47 m²
MISTO CEMENTATO	
CE1	2.28 m²
DRENAGGIO FOSSI	
DF1	1.00 m²
DEMOLIZIONE PAVIMENTAZIONE	
DP1	0.15 m²
SCARIFICA SUPERFICIALE	
FR1	0.12 m²
MISTO GRANULARE	
GR1	1.86 m²
RILEVATO ARGINELLI	
RA1	0.34 m²
RILEVATO	
RI1	0.01 m²
SCAVO	
SC1	2.45 m²
SC2	1.20 m²
Totale:	3.65 m²
SCAVO FOSSI	
SF1	3.86 m²
VEGETALE SCARPATE	
VE1	0.53 m²
RILEVATO FOSSI	
VF1	0.08 m²
GRADONATURA	
gr1	1.52 m
IDROSEMINA	
id1	4.38 m
id2	3.87 m
Totale:	8.25 m
SCOTICO	
sc1	3.91 m
SCOTICO FOSSI	
sf1	1.57 m

109 200

PROGRESSIVE TERRENO
PARZIALI TERRENO
QUOTE TERRENO
PROGRESSIVE PROGETTO
PARZIALI PROGETTO
QUOTE PROGETTO
PROGRESSIVE RILEVATO
PARZIALI RILEVATO
QUOTE RILEVATO



PROFILO A4_BB
SEZIONE A4_BB-18
PROGRESSIVA 340.00

USURA	
AU1	0.08 m²
AU2	0.34 m²
Totale:	0.42 m²
BASE	
BA1	0.90 m²
BINDER	
BI1	0.43 m²
BI2	0.10 m²
Totale:	0.53 m²
BONIFICA	
BO1	0.47 m²
MISTO CEMENTATO	
CE1	2.29 m²
DRENAGGIO FOSSI	
DF1	1.00 m²
DEMOLIZIONE PAVIMENTAZIONE	
DP1	0.18 m²
SCARIFICA SUPERFICIALE	
FR1	0.15 m²
MISTO GRANULARE	
GR1	1.86 m²
RILEVATO ARGINELLI	
RA1	0.35 m²
SCAVO	
SC1	3.85 m²
SCAVO FOSSI	
SF1	4.25 m²
VEGETALE SCARPATE	
VE1	0.49 m²
RILEVATO FOSSI	
VF1	0.04 m²
GRADONATURA	
gr1	1.31 m
IDROSEMINA	
id1	2.88 m
id2	3.83 m
id3	1.76 m
Totale:	8.47 m
SCOTICO	
sc1	3.58 m
SCOTICO FOSSI	
sf1	1.47 m

110 200

PROGRESSIVE TERRENO
PARZIALI TERRENO
QUOTE TERRENO
PROGRESSIVE PROGETTO
PARZIALI PROGETTO
QUOTE PROGETTO
PROGRESSIVE RILEVATO
PARZIALI RILEVATO
QUOTE RILEVATO

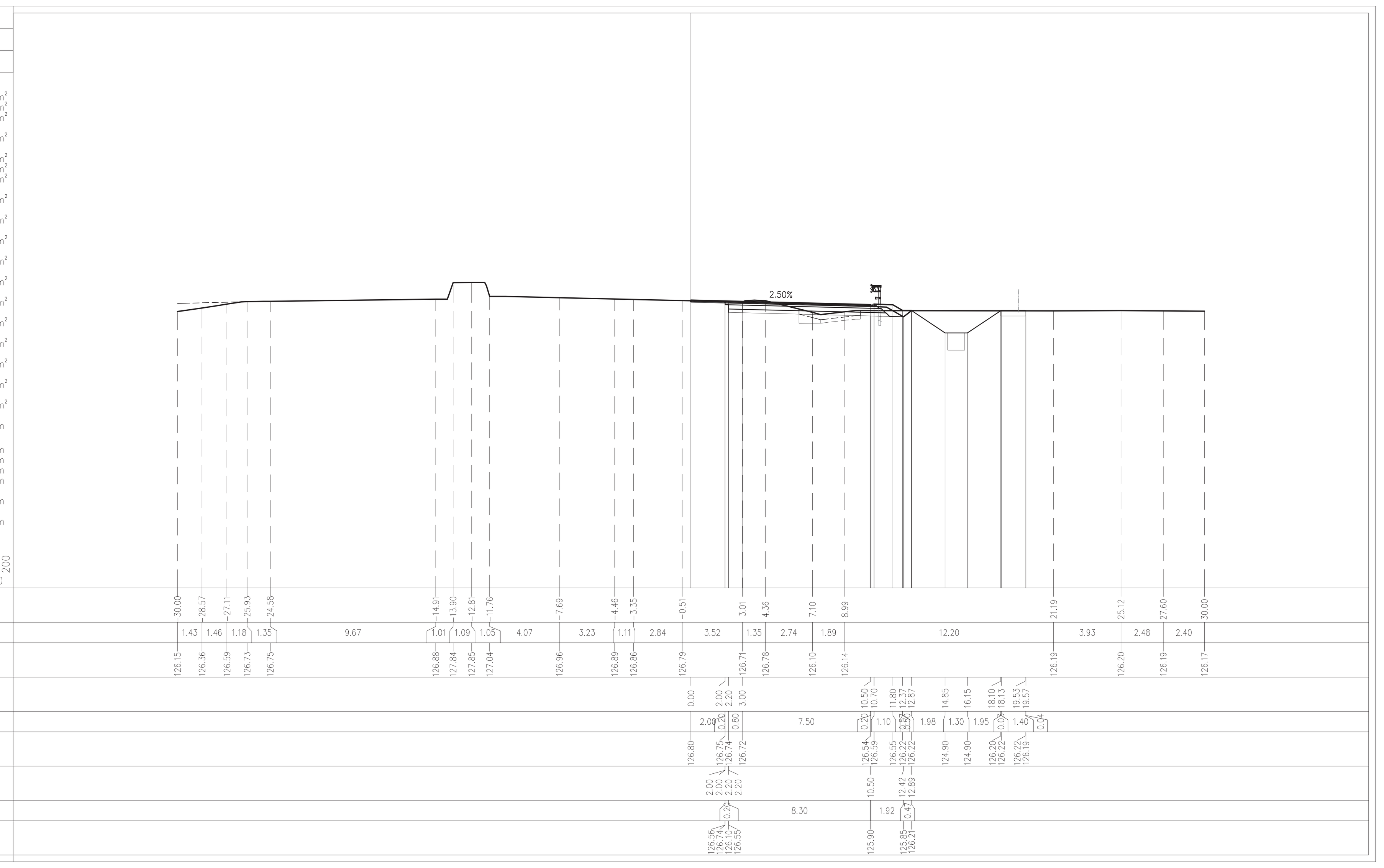

ELABORATI DI RIFERIMENTO

DESCRIZIONE	CODICE

NOTE

LEGENDA

CARATTERISTICHE DEI MATERIALI

CONCEDENTE: CONCESSIONI AUTOSTRADALI LOMBARDE
CONCESSIONARIA: Società di Progetto BREBEMI SpA

CUP E31B05000390007

COLLEGAMENTO AUTOSTRADALE DI CONNESSIONE TRA LE CITTA' DI BRESCIA E MILANO

Procedura Autorizzativa D. Lgs 163/2006
Delibera C.I.P.E. di approvazione del Progetto Definitivo n° 19/2016

INTERCONNESSIONE A35-A4 PROGETTO ESECUTIVO

I-INTERCONNESSIONE
I1-INTERCONNESSIONE A35-A4
SVAX1 - SVINCOLO INTERCONNESSIONE A35-A4
RAMO A4-BB
SEZIONI TRASVERSALI - TAVOLA 3/11

PROGETTAZIONE: interconnessione SCARL | VERIFICA: APPROVATO SDP

IL PROGETTISTA RESPONSABILE INTEGRAZIONE PRESTAZIONI SPECIALISTICHE
IMPRESA PIZZAROTTI e C. S.p.A.
Dott. Ing. Pietro Mazzoli
Ordine degli Ingegneri di Parma N. 821

IN DIRETTORE TECNICO
IMPRESA PIZZAROTTI e C. S.p.A.
Dott. Ing. Sabino Del Balzo
Ordine degli Ingegneri di Potenza N. 631

I.D.	EMITT.	TIPO	FASE	M.A.	LOTTO	OPERA	PROG. OPERA	TRATTO	PARTE	PROGR.	PARTE DOC.	STATO	REV.	DATA
65366	04	SZ	E	I	I1	SV	AX1	00	00	003	00	A	00	LUGLIO 2016 SCALA: 1:200

ELABORAZIONE PROGETTUALE
IL PROGETTISTA
PIACENTINI INGEGNERI s.r.l
Dott. Ing. Piacentini
Ordine degli Ingegneri di Bologna N. 4152

REVISIONE

N.	REV.	DESCRIZIONE	DATA	REDATTO	DATA	CONTROLLATO	DATA	APPROVATO
A	00	EMISSIONE	29/07/2016	PIACENTINI	29/07/2016	MAZZOLI	29/07/2016	MAZZOLI

IL CONCEDENTE: CONCESSIONI AUTOSTRADALI LOMBARDE
IL CONCESSIONARIO: Società di Progetto Brebemi SpA

IL PRESENTE DOCUMENTO NON POTRA' ESSERE COPIATO, RIPRODOTTO O ALTRIMENTI PUBBLICATO, IN TUTTO O IN PARTE, SENZA IL CONSENSO SCRITTO DELLA SdP BREBEMI S.P.A.. OGNI UTILIZZO NON AUTORIZZATO SARA' PERSEGUITO A NORMA DI LEGGE
THIS DOCUMENT MAY NOT BE COPIED, REPRODUCED OR PUBLISHED, EITHER IN PART OR IN ITS ENTIRETY, WITHOUT THE WRITTEN PERMISSION OF SdP BREBEMI S.P.A.. UNAUTHORIZED USE WILL BE PROSECUTE BY LAW.