PROFILO A4_BB
SEZIONE A4_BB-25
PROGRESSIVA 480.00

USURA
AU1 0.28 m²
BASE
BA1 2.07 m²
BINDER
BI1 0.62 m²
BONIFICA
BO1 1.37 m²
MISTO CEMENTATO
CE1 2.73 m²
RILEVATO ARGINELLI
RA1 0.33 m²
RA2 0.22 m²
Totale: 0.55 m²
RILEVATO
RI1 8.90 m²
VEGETALE SCARPATE
VE1 0.79 m²
VE2 0.26 m²
Totale: 1.05 m²
GRADONATURA
gr1 4.44 m
IDROSEMINA
id1 1.80 m
id2 1.68 m
Totale: 3.48 m
SCOTICO
sc1 11.09 m

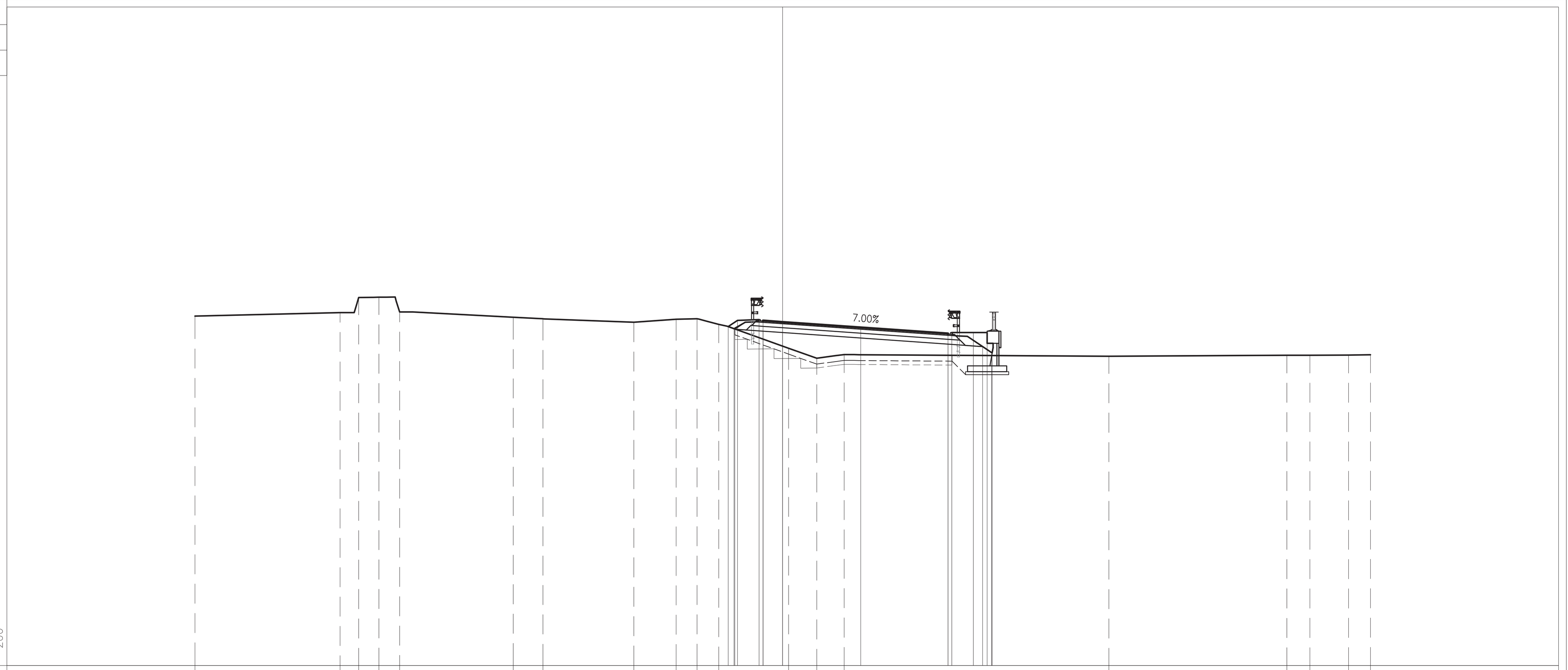

PROGRESSIVE TERRENO: -30.00, -22.59, -21.64, -20.60, -19.55, -13.75, -12.24, -7.60, -5.43, -4.37, -3.26, 0.31, 1.74, 3.14, 16.66, 25.73, 26.92, 28.88, 30.00
PARZIALI TERRENO: 7.41, 0.95, 1.04, 1.05, 5.80, 1.51, 4.64, 2.17, 1.06, 1.11, 3.57, 1.43, 1.40, 13.52, 9.07, 1.19, 1.96, 1.12
QUOTE TERRENO: 128.83, 129.01, 129.78, 129.79, 129.04, 128.77, 128.69, 128.51, 128.66, 128.69, 128.40, 127.19, 126.68, 126.87, 126.78, 126.83, 126.83, 126.83, 126.85
PROGRESSIVE PROGETTO: -2.78, -2.30, -1.20, -1.00, 0.00, 3.98, 8.44, 8.64, 9.74, 10.44
PARZIALI PROGETTO: 0.48, 1.10, 0.20, 1.00, 3.98, 4.46, 0.20, 1.10, 0.70
QUOTE PROGETTO: 128.29, 128.61, 128.65, 128.60, 128.53, 128.25, 127.94, 127.99, 127.99, 127.99
PROGRESSIVE RILEVATO: -2.48, -2.44, -1.00, 0.00, 8.44, 10.21, 10.67, 10.69
PARZIALI RILEVATO: 0.04, 1.44, 1.00, 8.44, 1.77, 0.46, 0.02
QUOTE RILEVATO: 128.18, 128.16, 128.06, 127.99, 127.40, 127.27, 126.81, 126.95

PROFILO A4_BB
SEZIONE A4_BB-28
PROGRESSIVA 540.00

USURA
AU1 0.36 m²
BASE
BA1 2.52 m²
BINDER
BI1 0.75 m²
BONIFICA
BO1 3.04 m²
MISTO CEMENTATO
CE1 3.29 m²
RILEVATO ARGINELLI
RA1 0.35 m²
RA2 0.21 m²
Totale: 0.56 m²
RILEVATO
RI1 12.18 m²
VEGETALE SCARPATE
VE1 0.80 m²
VE2 1.02 m²
Totale: 1.82 m²
IDROSEMINA
id1 1.80 m
id2 4.25 m
Totale: 6.05 m
SCOTICO
sc1 15.12 m

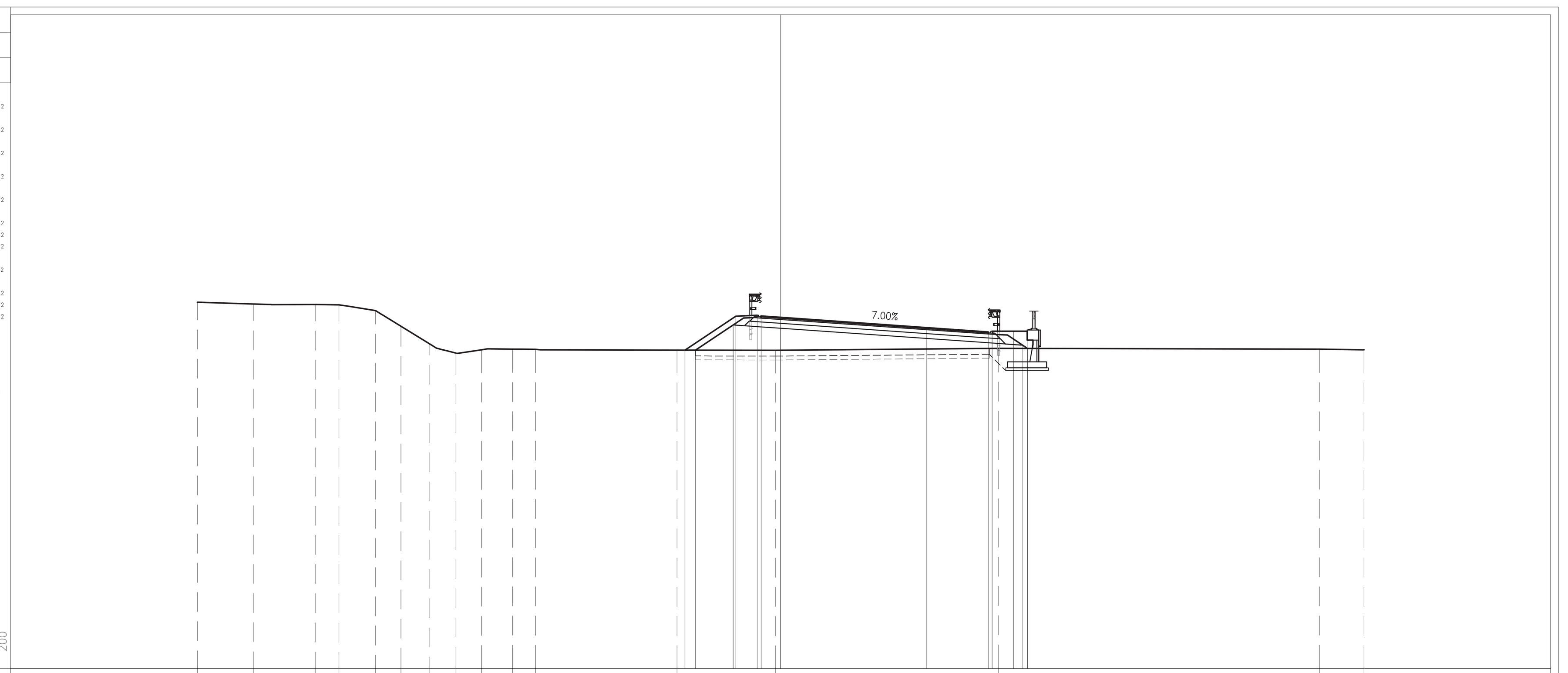

PROGRESSIVE TERRENO: -30.00, -27.09, -23.91, -22.71, -20.83, -19.52, -18.07, -16.70, -15.39, -13.79, -12.60, -5.33, -0.27, 11.19, 27.71, 30.00
PARZIALI TERRENO: 2.91, 3.18, 1.20, 1.88, 1.31, 1.45, 1.37, 1.31, 1.60, 1.19, 7.27, 5.06, 11.46, 16.52, 2.29
QUOTE TERRENO: 129.83, 129.74, 129.71, 129.69, 129.39, 128.59, 127.70, 127.21, 127.38, 127.42, 127.40, 127.37, 127.36, 127.46, 127.41, 127.38
PROGRESSIVE PROGETTO: -4.92, -2.30, -1.20, -1.00, 0.00, 7.49, 10.68, 10.88, 11.98, 12.68
PARZIALI PROGETTO: 2.62, 1.10, 0.20, 1.00, 7.49, 3.19, 0.20, 1.10, 0.70
QUOTE PROGETTO: 127.37, 129.11, 129.16, 129.10, 129.03, 128.50, 128.28, 128.34, 128.34, 128.34
PROGRESSIVE RILEVATO: -4.38, -2.44, -1.00, 0.00, 10.68, 12.45, 12.70
PARZIALI RILEVATO: 1.94, 1.44, 1.00, 10.68, 1.77, 0.25
QUOTE RILEVATO: 127.36, 128.66, 128.56, 128.49, 127.74, 127.62, 127.45

PROFILO A4_BB
SEZIONE A4_BB-26
PROGRESSIVA 500.00

USURA
AU1 0.30 m²
BASE
BA1 2.12 m²
BINDER
BI1 0.64 m²
BONIFICA
BO1 2.48 m²
MISTO CEMENTATO
CE1 2.81 m²
RILEVATO ARGINELLI
RA1 0.34 m²
RA2 0.22 m²
Totale: 0.56 m²
RILEVATO
RI1 11.38 m²
VEGETALE SCARPATE
VE1 0.79 m²
VE2 0.80 m²
Totale: 1.59 m²
IDROSEMINA
id1 1.80 m
id2 3.53 m
Totale: 5.33 m
SCOTICO
sc1 12.37 m

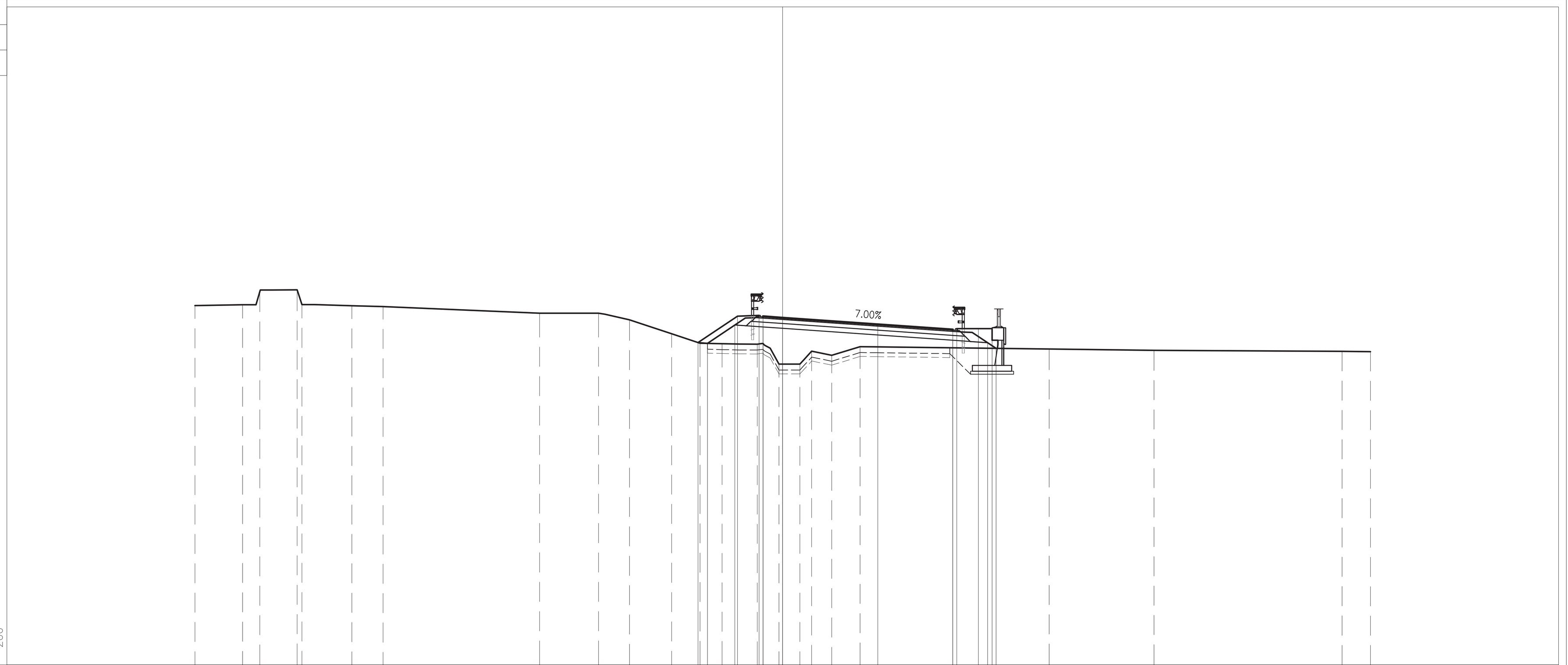

PROGRESSIVE TERRENO: -30.00, -27.57, -26.69, -24.78, -24.54, -21.99, -20.39, -12.41, -9.40, -7.82, -5.66, -4.22, -3.09, -1.29, -0.19, 0.88, 1.48, 2.50, 3.96, 13.60, 18.95, 28.55, 30.00
PARZIALI TERRENO: 2.43, 0.88, 1.91, 0.24, 2.55, 1.60, 7.98, 3.01, 1.58, 2.16, 1.44, 1.13, 1.80, 1.10, 1.07, 0.60, 1.02, 1.46, 9.64, 5.35, 9.60, 1.45
QUOTE TERRENO: 129.35, 129.39, 130.05, 130.15, 129.40, 129.34, 129.29, 128.96, 128.95, 128.62, 127.91, 127.43, 127.40, 127.38, 126.35, 126.35, 127.02, 126.80, 127.25, 127.13, 127.06, 127.01, 126.99
PROGRESSIVE PROGETTO: -4.32, -2.30, -1.20, -1.00, 0.00, 4.86, 8.69, 8.89, 9.99, 10.69
PARZIALI PROGETTO: 2.02, 1.10, 0.20, 1.00, 4.86, 3.83, 0.20, 1.10, 0.70
QUOTE PROGETTO: 127.46, 128.81, 128.85, 128.79, 128.72, 128.38, 128.11, 128.17, 128.17, 128.17
PROGRESSIVE RILEVATO: -3.84, -2.44, -1.00, 0.00, 8.69, 10.46, 10.89
PARZIALI RILEVATO: 1.40, 1.44, 1.00, 8.69, 1.77, 0.43
QUOTE RILEVATO: 127.42, 128.35, 128.25, 128.18, 127.57, 127.45, 127.16

PROFILO A4_BB
SEZIONE A4_BB-29
PROGRESSIVA 560.00

USURA
AU1 0.35 m²
BASE
BA1 2.50 m²
BINDER
BI1 0.73 m²
BONIFICA
BO1 3.00 m²
MISTO CEMENTATO
CE1 3.26 m²
RILEVATO ARGINELLI
RA1 0.34 m²
RA2 0.21 m²
Totale: 0.55 m²
RILEVATO
RI1 13.44 m²
VEGETALE SCARPATE
VE1 0.81 m²
VE2 1.08 m²
Totale: 1.89 m²
IDROSEMINA
id1 1.80 m
id2 4.38 m
Totale: 6.18 m
SCOTICO
sc1 15.02 m

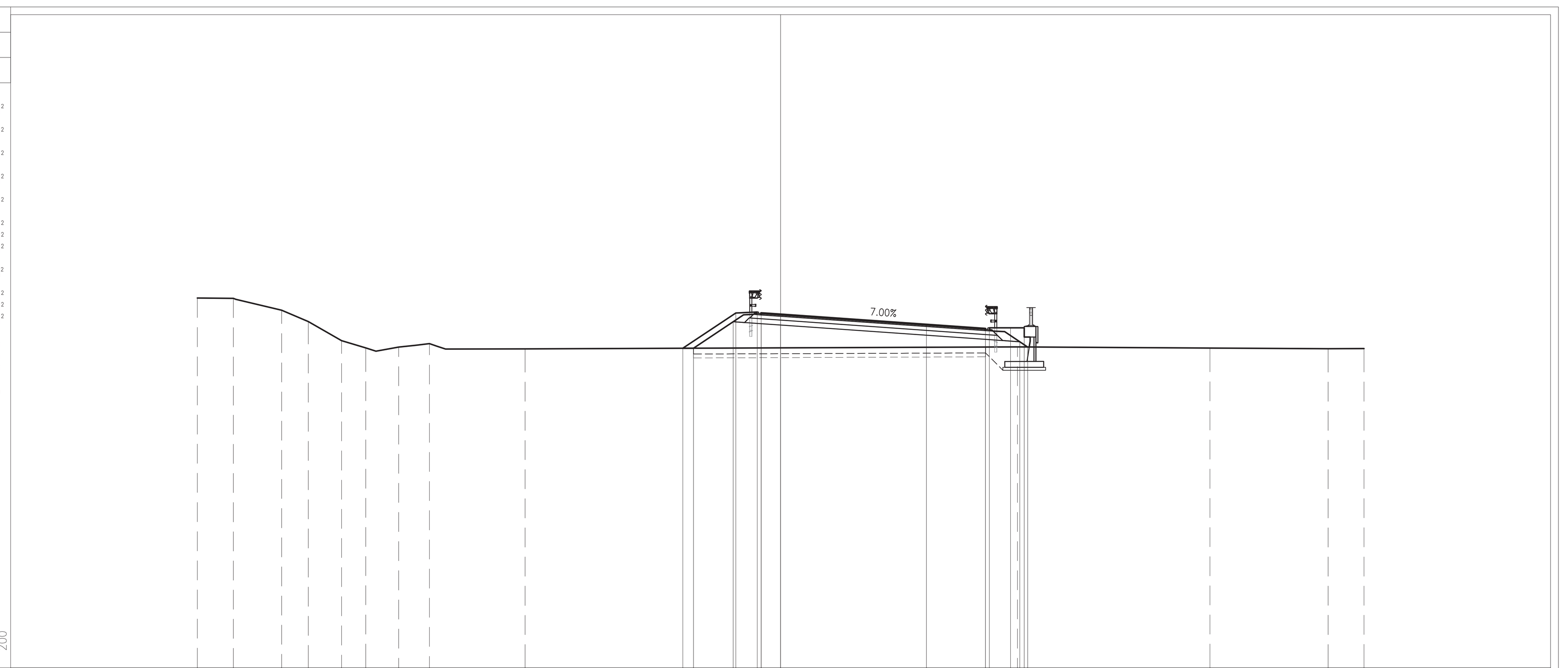

PROGRESSIVE TERRENO: -30.00, -28.14, -25.66, -24.29, -22.58, -21.34, -19.64, -18.05, -13.14, 12.18, 22.08, 28.16, 30.00
PARZIALI TERRENO: 1.86, 2.48, 1.37, 1.71, 1.24, 1.70, 1.59, 4.91, 25.32, 9.90, 6.08, 1.84
QUOTE TERRENO: 130.03, 130.01, 129.40, 128.81, 127.83, 127.46, 127.50, 127.68, 127.41, 127.51, 127.45, 127.41, 127.42
PROGRESSIVE PROGETTO: -5.03, -2.30, -1.20, -1.00, 0.00, 7.50, 10.53, 10.73, 11.83, 12.53
PARZIALI PROGETTO: 2.73, 1.10, 0.20, 1.00, 7.50, 3.03, 0.20, 1.10, 0.70
QUOTE PROGETTO: 127.44, 129.26, 129.30, 129.25, 129.18, 128.65, 128.44, 128.49, 128.49, 128.49
PROGRESSIVE RILEVATO: -4.48, -2.44, -1.00, 0.00, 10.53, 12.30, 12.71
PARZIALI RILEVATO: 2.04, 1.44, 1.00, 10.53, 1.77, 0.41
QUOTE RILEVATO: 127.44, 128.81, 128.71, 128.64, 127.90, 127.77, 127.50

PROFILO A4_BB
SEZIONE A4_BB-27
PROGRESSIVA 520.00

USURA
AU1 0.32 m²
BASE
BA1 2.34 m²
BINDER
BI1 0.70 m²
BONIFICA
BO1 2.80 m²
MISTO CEMENTATO
CE1 3.07 m²
RILEVATO ARGINELLI
RA1 0.34 m²
RA2 0.21 m²
Totale: 0.55 m²
RILEVATO
RI1 12.48 m²
VEGETALE SCARPATE
VE1 0.81 m²
VE2 1.05 m²
Totale: 1.86 m²
IDROSEMINA
id1 1.80 m
id2 4.39 m
Totale: 6.19 m
SCOTICO
sc1 14.01 m

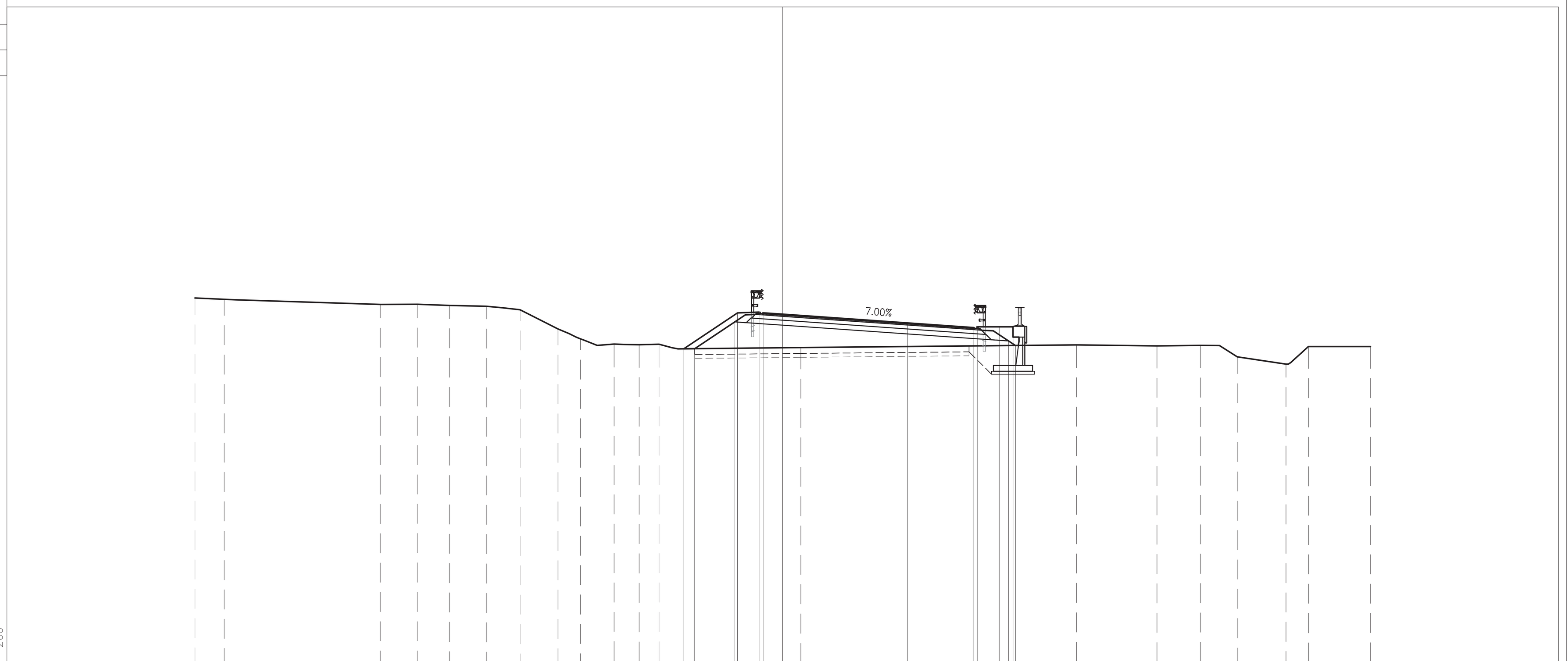

PROGRESSIVE TERRENO: -30.00, -28.51, -20.52, -18.62, -17.00, -15.13, -13.40, -11.46, -10.31, -8.61, -7.33, -6.31, 0.93, 15.00, 19.10, 21.33, 23.20, 25.70, 26.84, 30.00
PARZIALI TERRENO: 1.49, 7.99, 1.90, 1.62, 1.87, 1.73, 1.94, 1.15, 1.70, 1.28, 1.02, 7.24, 14.07, 4.10, 2.23, 1.87, 2.50, 1.14, 3.16
QUOTE TERRENO: 129.73, 129.66, 129.40, 129.41, 129.35, 129.31, 129.13, 128.15, 127.64, 127.38, 127.34, 127.37, 127.20, 127.33, 127.28, 127.31, 126.72, 126.35, 127.25, 127.25
PROGRESSIVE PROGETTO: -5.04, -2.30, -1.20, -1.00, 0.00, 6.38, 9.76, 9.96, 11.06, 11.76
PARZIALI PROGETTO: 2.74, 1.10, 0.20, 1.00, 6.38, 3.38, 0.20, 1.10, 0.70
QUOTE PROGETTO: 127.14, 128.96, 129.01, 128.95, 128.88, 128.44, 128.20, 128.26, 128.26, 128.26
PROGRESSIVE RILEVATO: -4.49, -2.44, -1.00, 0.00, 9.76, 11.53, 11.88
PARZIALI RILEVATO: 2.05, 1.44, 1.00, 9.76, 1.77, 0.35
QUOTE RILEVATO: 127.14, 128.51, 128.41, 128.34, 127.66, 127.54, 127.30

PROFILO A4_BB
SEZIONE A4_BB-30
PROGRESSIVA 573.30

USURA
AU1 0.34 m²
BASE
BA1 2.52 m²
BINDER
BI1 0.74 m²
BONIFICA
BO1 3.37 m²
MISTO CEMENTATO
CE1 3.26 m²
RILEVATO ARGINELLI
RA1 0.34 m²
RA2 0.21 m²
Totale: 0.55 m²
RILEVATO
RI1 15.03 m²
VEGETALE SCARPATE
VE1 0.82 m²
VE2 1.62 m²
Totale: 2.44 m²
IDROSEMINA
id1 1.80 m
id2 2.62 m
id3 2.90 m
Totale: 7.32 m
SCOTICO
sc1 16.83 m

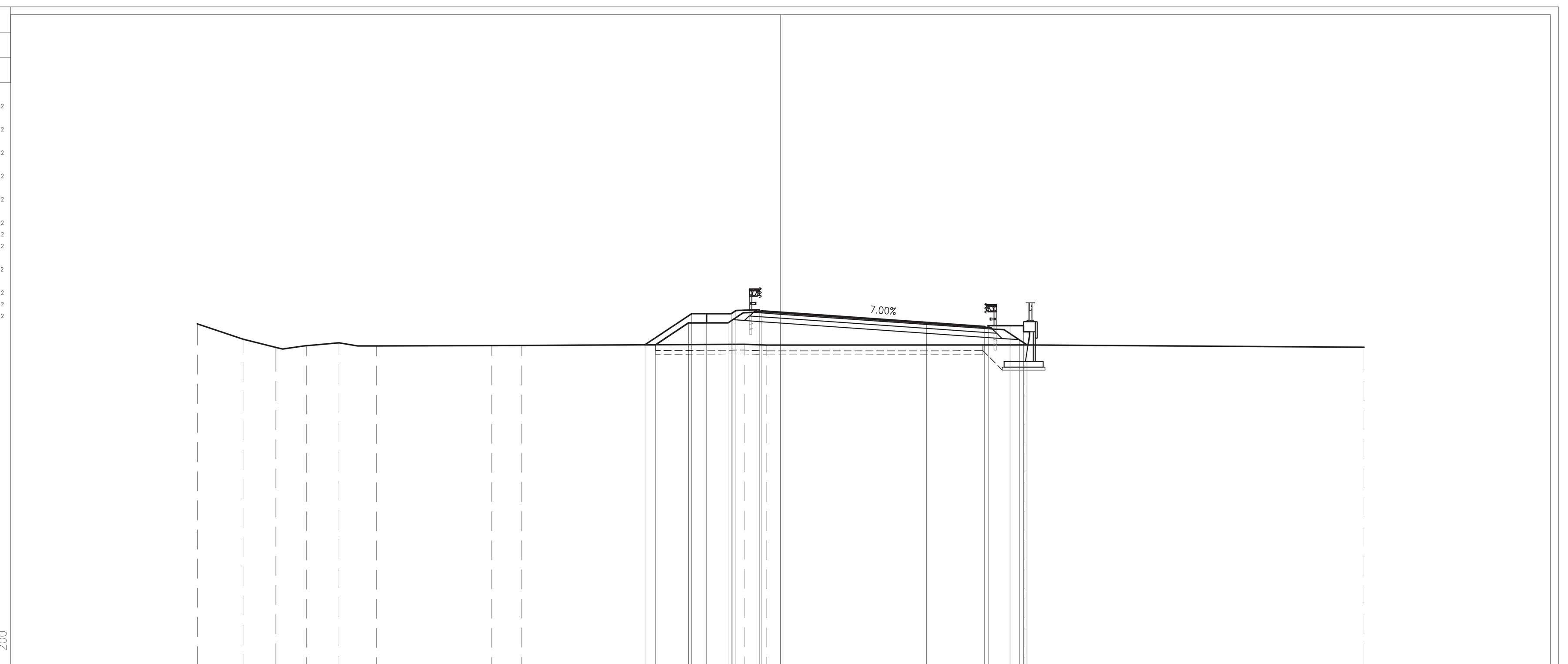

PROGRESSIVE TERRENO: -30.00, -27.64, -25.96, -24.39, -22.71, -20.79, -14.85, -13.31, -1.83, -0.71, 12.53, 30.00
PARZIALI TERRENO: 2.36, 1.68, 1.57, 1.68, 1.92, 5.94, 1.54, 11.48, 1.12, 13.24, 17.47
QUOTE TERRENO: 128.69, 127.90, 127.48, 127.57, 127.72, 127.55, 127.58, 127.58, 127.64, 127.60, 127.61, 127.49
PROGRESSIVE PROGETTO: -6.97, -4.58, -4.56, -3.80, -2.54, -2.30, -1.10, -1.00, 0.00, 7.50, 10.50, 10.70, 11.80, 12.50
PARZIALI PROGETTO: 2.39, 0.02, 0.76, 1.26, 0.24, 1.20, 0.10, 1.00, 7.50, 3.00, 0.20, 1.10, 0.70
QUOTE PROGETTO: 127.61, 127.61, 129.21, 129.21, 129.21, 129.21, 129.37, 129.42, 129.34, 129.27, 128.75, 128.54, 128.59, 128.59, 128.59
PROGRESSIVE RILEVATO: -6.97, -6.43, -4.74, -2.70, -2.46, -1.00, 0.00, 10.50, 12.27, 12.67
PARZIALI RILEVATO: 0.54, 1.69, 2.04, 0.24, 1.46, 1.00, 10.50, 1.77, 0.40
QUOTE RILEVATO: 127.61, 127.62, 128.74, 128.74, 128.90, 128.80, 128.73, 128.00, 127.87, 127.61

ELABORATI DI RIFERIMENTO

DESCRIZIONE	CODICE

NOTE

LEGENDA

CARATTERISTICHE DEI MATERIALI

CONCEDENTE
CONCESSIONI AUTOSTRADALI LOMBARDE

CONCESSIONARIA
Società di Progetto BREBEMI SpA

CUP E31B05000390007

COLLEGAMENTO AUTOSTRADALE DI CONNESSIONE TRA LE CITTA' DI BRESCIA E MILANO

Procedura Autorizzativa D. Lgs 163/2006
Delibera C.I.P.E. di Approvazione del Progetto Definitivo N° 19/2016

INTERCONNESSIONE A35-A4 PROGETTO ESECUTIVO

I-INTERCONNESSIONE
I1-INTERCONNESSIONE A35-A4
SVAX1 - SVINCOLO INTERCONNESSIONE A35-A4
RAMO A4-BB
SEZIONI TRASVERSALI - TAVOLA 5/11

PROGETTAZIONE:
interconnessione SCARL

IL PROGETTISTA RESPONSABILE INTEGRAZIONE PRESTAZIONI SPECIALISTICHE
IMPRESA PIZZAROTTI e C. S.p.A.
Dott. Ing. Pietro Mazzoli
Ordine degli Ingegneri di Parma N. 821

IN DIRETTORE TECNICO
IMPRESA PIZZAROTTI e C. S.p.A.
Dott. Ing. Sabino Del Balzo
Ordine degli Ingegneri di Potenza N. 631

VERIFICA :
APPROVATO SDP

I.D.	EMITT.	TIPO	FASE	M.A.	LOTTO	OPERA	PROG. OPERA	TRATTO	PARTE	PROGR.	PARTE DOC.	STATO	REV.	DATA / SCALA
65368	04	SZ	E	I	I1	SV	AX1	00	00	005	00	A	00	LUGLIO 2016 / 1:200

ELABORAZIONE PROGETTUALE
IL PROGETTISTA
PIACENTINI INGEGNERI s.r.l
Dott. Ing. ... Piacentini
Ordine degli Ingegneri di Bologna N. 4152

REVISIONE

N.	REV.	DESCRIZIONE	DATA	REDATTO	DATA	CONTROLLATO	DATA	APPROVATO
A	00	EMISSIONE	29/07/2016	PIACENTINI	29/07/2016	MAZZOLI	29/07/2016	MAZZOLI

IL CONCEDENTE
CONCESSIONI AUTOSTRADALI LOMBARDE

IL CONCESSIONARIO
Società di Progetto Brebemi SpA

IL PRESENTE DOCUMENTO NON POTRA' ESSERE COPIATO, RIPRODOTTO O ALTRIMENTI PUBBLICATO, IN TUTTO O IN PARTE, SENZA IL CONSENSO SCRITTO DELLA SdP BREBEMI S.P.A.. OGNI UTILIZZO NON AUTORIZZATO SARA' PERSEGUITO A NORMA DI LEGGE
THIS DOCUMENT MAY NOT BE COPIED, REPRODUCED OR PUBLISHED, EITHER IN PART OR IN ITS ENTIRETY, WITHOUT THE WRITTEN PERMISSION OF SdP BREBEMI S.P.A.. UNAUTHORIZED USE WILL BE PROSECUTED BY LAW.