PROFILO BS_BB — SEZIONE BS_BB-13 — PROGRESSIVA 220.00

Voce	Codice	Quantità
USURA	AU1	0.32 m²
BASE	BA1	0.83 m²
BINDER	BI1	0.41 m²
BONIFICA	BO1	1.11 m²
MISTO CEMENTATO	CE1	1.59 m²
DEMOLIZIONE PAVIMENTAZIONE	DP1	0.35 m²
MISTO GRANULARE	GR1	1.89 m²
RILEVATO ARGINELLI	RA1	0.31 m²
RILEVATO	RI1	10.62 m²
SCAVO	SC1	1.66 m²
VEGETALE SCARPATE	VE1	1.61 m²
GRADONATURA	gr1	3.68 m
IDROSEMINA	id1	6.18 m
SCOTICO	sc1	5.53 m
	sc2	3.06 m
	Totale:	8.59 m

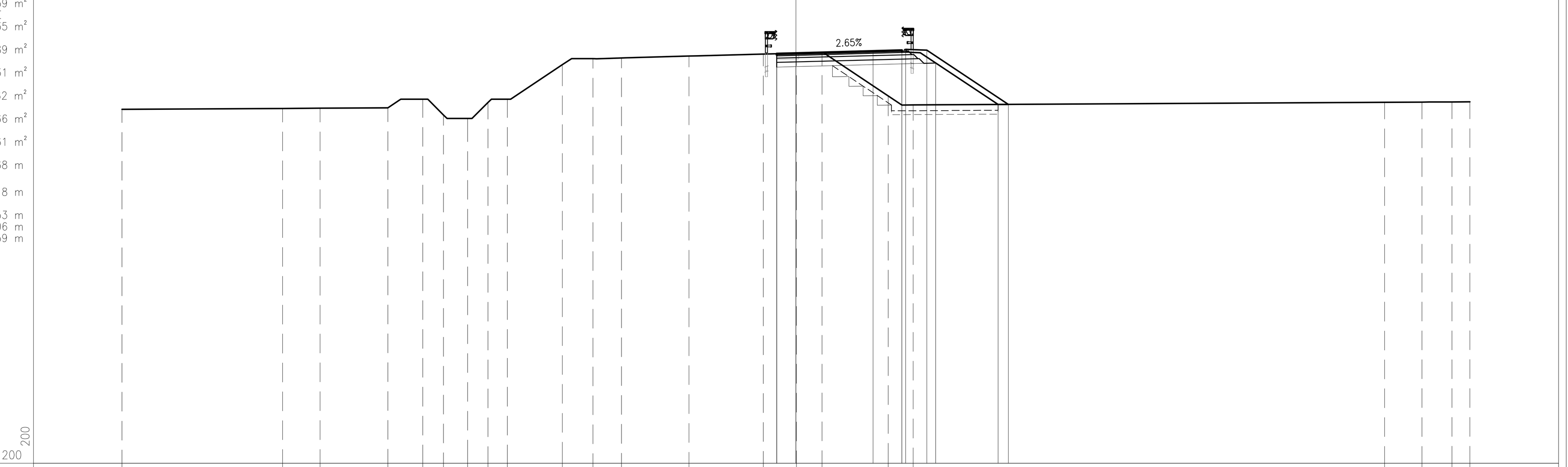

Riga	Valori
PROGRESSIVE TERRENO	-35.00, -26.66, -24.71, -21.19, -19.38, -18.30, -17.05, -15.99, -14.99, -12.14, -10.54, -9.06, -5.55, -1.69, 0.03, 1.35, 4.79, 6.09, 30.57, 32.51, 34.06, 35.00
PARZIALI TERRENO	8.34, 1.95, 3.52, 1.81, 1.08, 1.25, 1.06, 1.00, 2.85, 1.60, 1.48, 3.51, 3.86, 1.72, 1.32, 3.44, 1.30, 24.48, 1.94, 1.55, 0.94
QUOTE TERRENO	128.39, 128.43, 128.44, 128.46, 128.91, 128.09, 127.91, 128.74, 128.91, 130.70, 131.02, 131.05, 131.15, 131.25, 131.30, 131.31, 129.08, 128.61, 128.75, 128.76, 128.77, 128.78
PROGRESSIVE PROGETTO	-1.00, 0.00, 4.00, 5.50, 5.70, 6.80, 11.03
PARZIALI PROGETTO	1.00, 4.00, 1.50, 0.20, 1.10, 4.23
QUOTE PROGETTO	131.28, 131.30, 131.41, 131.45, 131.50, 131.46, 128.64
PROGRESSIVE RILEVATO	-1.00, -1.00, 0.00, 5.50, 7.26, 10.49
PARZIALI RILEVATO	1.00, 5.50, 1.76, 3.23
QUOTE RILEVATO	130.58, 131.27, 130.60, 130.75, 130.79, 128.64

PROFILO BS_BB — SEZIONE BS_BB-14 — PROGRESSIVA 240.00

Voce	Codice	Quantità
USURA	AU1	0.32 m²
BASE	BA1	0.84 m²
BINDER	BI1	0.42 m²
BONIFICA	BO1	1.13 m²
MISTO CEMENTATO	CE1	1.60 m²
DEMOLIZIONE PAVIMENTAZIONE	DP1	0.31 m²
MISTO GRANULARE	GR1	1.87 m²
RILEVATO ARGINELLI	RA1	0.30 m²
RILEVATO	RI1	10.86 m²
SCAVO	SC1	1.62 m²
VEGETALE SCARPATE	VE1	1.59 m²
GRADONATURA	gr1	3.68 m
IDROSEMINA	id1	6.18 m
SCOTICO	sc1	5.66 m
	sc2	3.06 m
	Totale:	8.72 m

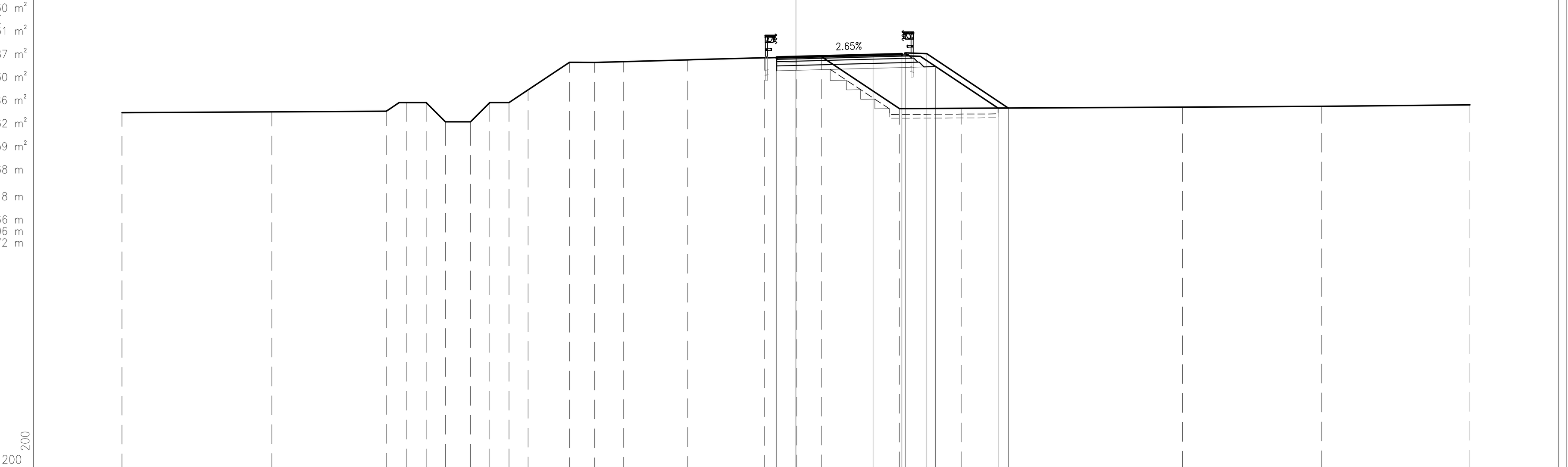

Riga	Valori
PROGRESSIVE TERRENO	-35.00, -27.22, -21.28, -20.24, -19.20, -18.20, -16.90, -15.90, -14.90, -13.91, -11.76, -10.46, -8.96, -5.64, -1.65, 0.04, 1.34, 5.38, 8.61, 20.07, 27.28, 35.00
PARZIALI TERRENO	7.78, 5.94, 1.04, 1.04, 1.00, 1.30, 1.00, 1.00, 0.99, 2.15, 1.30, 1.50, 3.32, 3.99, 1.69, 1.30, 4.04, 3.23, 11.46, 7.21, 7.72
QUOTE TERRENO	128.45, 128.49, 128.52, 128.97, 128.97, 127.97, 127.97, 128.97, 128.97, 129.64, 131.07, 131.06, 131.10, 131.19, 131.30, 131.35, 131.35, 128.66, 128.68, 128.74, 128.78, 128.85
PROGRESSIVE PROGETTO	-1.00, 0.00, 4.00, 5.50, 5.70, 6.80, 11.03
PARZIALI PROGETTO	1.00, 4.00, 1.50, 0.20, 1.10, 4.23
QUOTE PROGETTO	131.32, 131.35, 131.46, 131.50, 131.55, 131.51, 128.69
PROGRESSIVE RILEVATO	-1.00, -1.00, 0.00, 5.50, 7.26, 10.50
PARZIALI RILEVATO	1.00, 5.50, 1.76, 3.24
QUOTE RILEVATO	130.62, 131.32, 130.65, 130.80, 130.84, 128.69

PROFILO BS_BB — SEZIONE BS_BB-15 — PROGRESSIVA 260.00

Voce	Codice	Quantità
USURA	AU1	0.32 m²
BASE	BA1	0.84 m²
BINDER	BI1	0.42 m²
BONIFICA	BO1	1.15 m²
MISTO CEMENTATO	CE1	1.58 m²
DEMOLIZIONE PAVIMENTAZIONE	DP1	0.28 m²
MISTO GRANULARE	GR1	1.88 m²
RILEVATO ARGINELLI	RA1	0.29 m²
RILEVATO	RI1	11.03 m²
SCAVO	SC1	1.59 m²
VEGETALE SCARPATE	VE1	1.63 m²
GRADONATURA	gr1	3.65 m
IDROSEMINA	id1	6.16 m
SCOTICO	sc1	5.78 m
	sc2	3.03 m
	Totale:	8.81 m

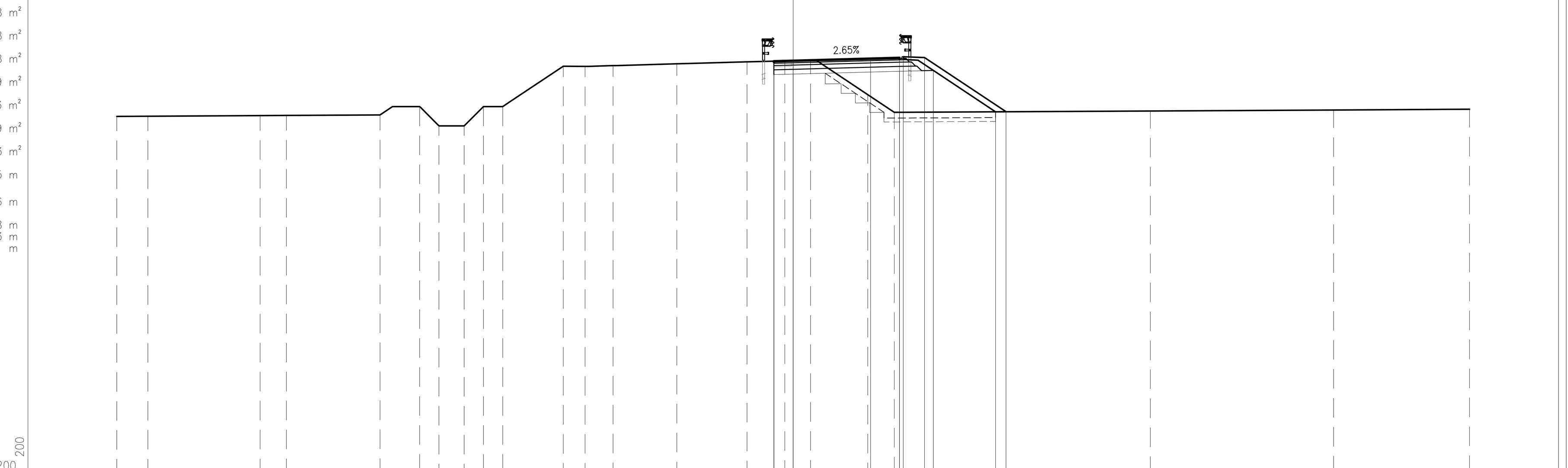

Riga	Valori
PROGRESSIVE TERRENO	-35.00, -33.39, -27.59, -26.22, -21.38, -19.33, -18.33, -17.03, -16.03, -15.03, -11.89, -10.77, -9.32, -6.02, -2.39, -0.44, 0.90, 3.86, 5.23, 18.48, 27.96, 35.00
PARZIALI TERRENO	1.61, 5.80, 1.37, 4.84, 2.05, 1.00, 1.30, 1.00, 1.00, 3.14, 1.12, 1.45, 3.30, 3.63, 1.95, 1.34, 2.96, 1.37, 13.25, 9.48, 7.04
QUOTE TERRENO	128.51, 128.52, 128.55, 128.56, 128.58, 129.02, 128.02, 128.02, 129.02, 129.02, 131.11, 131.10, 131.14, 131.23, 131.34, 131.39, 131.41, 129.64, 128.72, 128.79, 128.84, 128.88
PROGRESSIVE PROGETTO	-1.00, 0.00, 4.00, 5.50, 5.70, 6.80, 11.01
PARZIALI PROGETTO	1.00, 4.00, 1.50, 0.20, 1.10, 4.21
QUOTE PROGETTO	131.37, 131.40, 131.51, 131.55, 131.60, 131.56, 128.75
PROGRESSIVE RILEVATO	-1.00, -1.00, 0.00, 5.50, 7.26, 10.47
PARZIALI RILEVATO	1.00, 5.50, 1.76, 3.21
QUOTE RILEVATO	130.67, 131.38, 130.70, 130.85, 130.89, 128.75

PROFILO BS_BB — SEZIONE BS_BB-16 — PROGRESSIVA 280.00

Voce	Codice	Quantità
USURA	AU1	0.34 m²
BASE	BA1	0.84 m²
BINDER	BI1	0.41 m²
BONIFICA	BO1	1.19 m²
MISTO CEMENTATO	CE1	1.58 m²
DEMOLIZIONE PAVIMENTAZIONE	DP1	0.22 m²
MISTO GRANULARE	GR1	1.87 m²
RILEVATO ARGINELLI	RA1	0.30 m²
RILEVATO	RI1	11.22 m²
SCAVO	SC1	1.52 m²
VEGETALE SCARPATE	VE1	1.59 m²
GRADONATURA	gr1	3.58 m
IDROSEMINA	id1	6.10 m
SCOTICO	sc1	5.94 m
	sc2	2.98 m
	Totale:	8.92 m

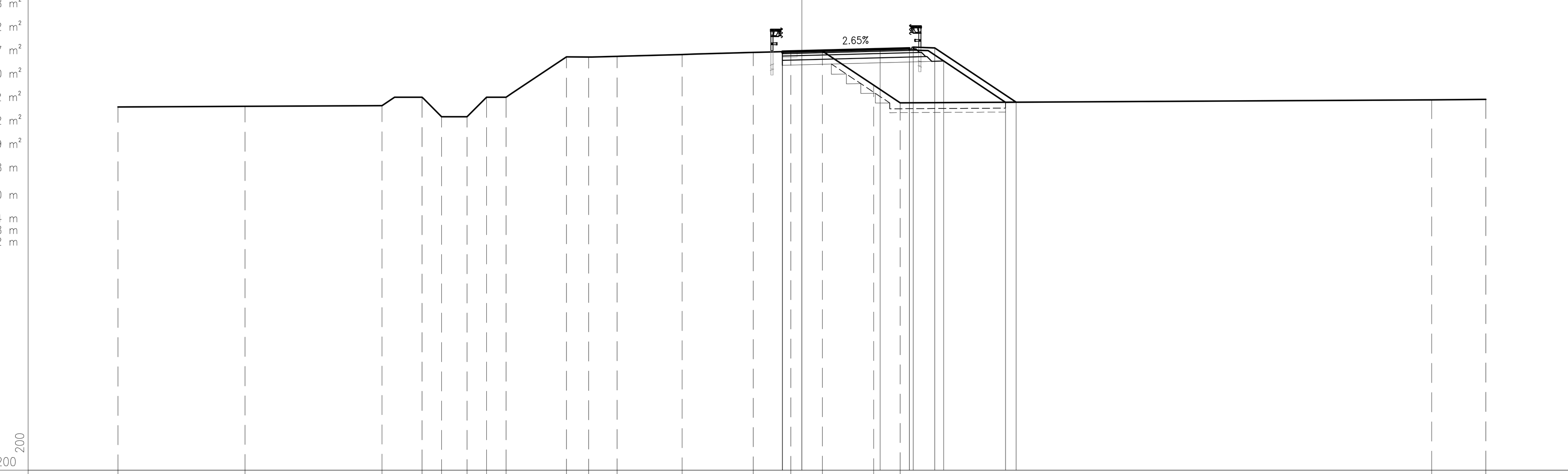

Riga	Valori
PROGRESSIVE TERRENO	-35.00, -28.50, -21.49, -19.44, -18.44, -17.14, -16.14, -15.14, -12.05, -10.92, -9.46, -6.13, -2.49, -0.57, 1.05, 3.67, 5.03, 32.23, 35.00
PARZIALI TERRENO	6.50, 7.01, 2.05, 1.00, 1.30, 1.00, 1.00, 3.09, 1.13, 1.46, 3.33, 3.64, 1.92, 1.62, 2.62, 1.36, 27.20, 2.77
QUOTE TERRENO	128.59, 128.62, 128.66, 129.09, 128.09, 128.09, 129.09, 129.09, 131.15, 131.15, 131.18, 131.28, 131.38, 131.44, 131.45, 129.70, 128.80, 128.96, 128.98
PROGRESSIVE PROGETTO	-1.00, 0.00, 4.00, 5.50, 5.70, 6.80, 10.96
PARZIALI PROGETTO	1.00, 4.00, 1.50, 0.20, 1.10, 4.16
QUOTE PROGETTO	131.42, 131.45, 131.56, 131.60, 131.65, 131.61, 128.83
PROGRESSIVE RILEVATO	-1.00, -1.00, 0.00, 5.50, 7.26, 10.43
PARZIALI RILEVATO	1.00, 5.50, 1.76, 3.17
QUOTE RILEVATO	130.72, 131.42, 130.75, 130.90, 130.94, 128.83

PROFILO BS_BB — SEZIONE BS_BB-17 — PROGRESSIVA 300.00

Voce	Codice	Quantità
USURA	AU1	0.32 m²
BASE	BA1	0.84 m²
BINDER	BI1	0.41 m²
BONIFICA	BO1	1.22 m²
MISTO CEMENTATO	CE1	1.59 m²
DEMOLIZIONE PAVIMENTAZIONE	DP1	0.18 m²
MISTO GRANULARE	GR1	1.88 m²
RILEVATO ARGINELLI	RA1	0.30 m²
RILEVATO	RI1	11.33 m²
SCAVO	SC1	1.44 m²
VEGETALE SCARPATE	VE1	1.56 m²
GRADONATURA	gr1	3.51 m
IDROSEMINA	id1	6.01 m
SCOTICO	sc1	6.10 m
	sc2	2.92 m
	Totale:	9.02 m

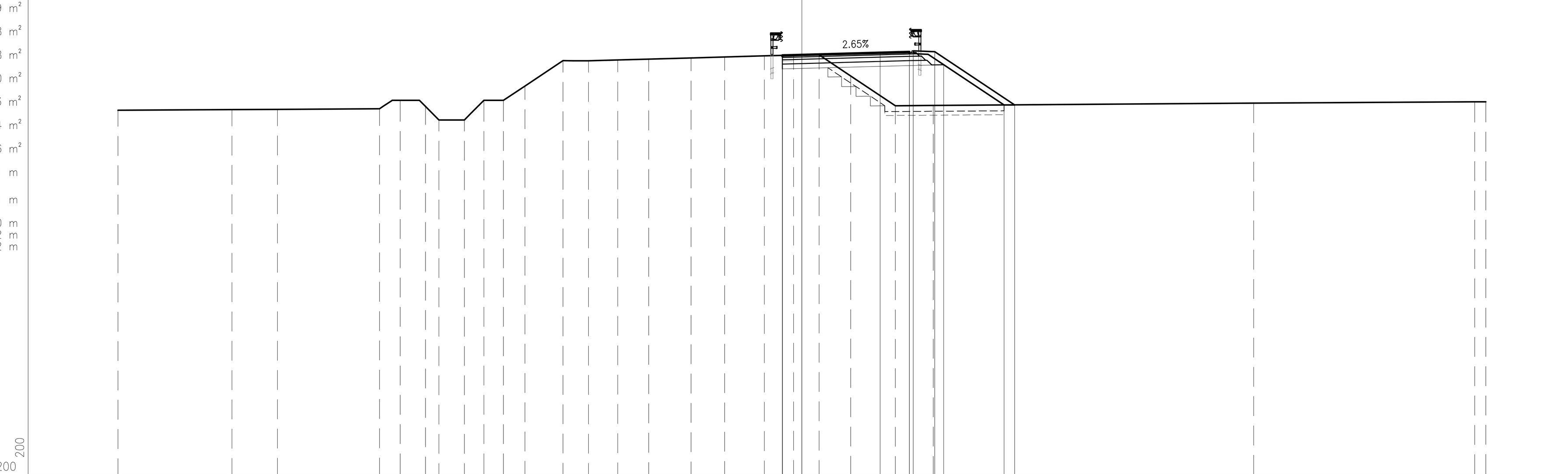

Riga	Valori
PROGRESSIVE TERRENO	-35.00, -29.17, -26.84, -21.62, -20.55, -19.26, -18.57, -17.27, -16.27, -15.27, -14.17, -12.22, -10.92, -9.42, -7.84, -5.67, -3.96, -1.92, -0.42, 0.88, 2.50, 4.78, 6.72, 23.12, 34.43, 35.00
PARZIALI TERRENO	5.83, 2.33, 5.22, 1.07, 1.29, 0.69, 1.30, 1.00, 1.00, 1.10, 1.95, 1.30, 1.50, 1.58, 2.17, 1.71, 2.04, 1.50, 1.30, 1.62, 2.28, 1.94, 16.40, 11.31, 0.57
QUOTE TERRENO	128.66, 128.69, 128.71, 128.74, 129.16, 128.85, 128.16, 128.16, 129.16, 129.16, 129.90, 131.20, 131.19, 131.23, 131.28, 131.34, 131.39, 131.45, 131.49, 131.50, 130.42, 128.89, 128.90, 129.02, 129.09, 129.09
PROGRESSIVE PROGETTO	-1.00, 0.00, 4.00, 5.50, 5.70, 6.80, 10.88
PARZIALI PROGETTO	1.00, 4.00, 1.50, 0.20, 1.10, 4.08
QUOTE PROGETTO	131.47, 131.50, 131.61, 131.65, 131.70, 131.66, 128.93
PROGRESSIVE RILEVATO	-1.00, -1.00, 0.00, 5.50, 7.26, 10.35
PARZIALI RILEVATO	1.00, 5.50, 1.76, 3.09
QUOTE RILEVATO	130.77, 131.47, 130.80, 130.95, 130.99, 128.93

PROFILO BS_BB — SEZIONE BS_BB-18 — PROGRESSIVA 322.92

Voce	Codice	Quantità
USURA	AU1	0.32 m²
BASE	BA1	0.84 m²
BINDER	BI1	0.42 m²
BONIFICA	BO1	1.27 m²
MISTO CEMENTATO	CE1	1.59 m²
DEMOLIZIONE PAVIMENTAZIONE	DP1	0.11 m²
MISTO GRANULARE	GR1	1.88 m²
RILEVATO ARGINELLI	RA1	0.30 m²
RILEVATO	RI1	11.58 m²
SCAVO	SC1	1.35 m²
VEGETALE SCARPATE	VE1	1.53 m²
GRADONATURA	gr1	3.44 m
IDROSEMINA	id1	5.95 m
SCOTICO	sc1	6.34 m
	sc2	2.86 m
	Totale:	9.20 m

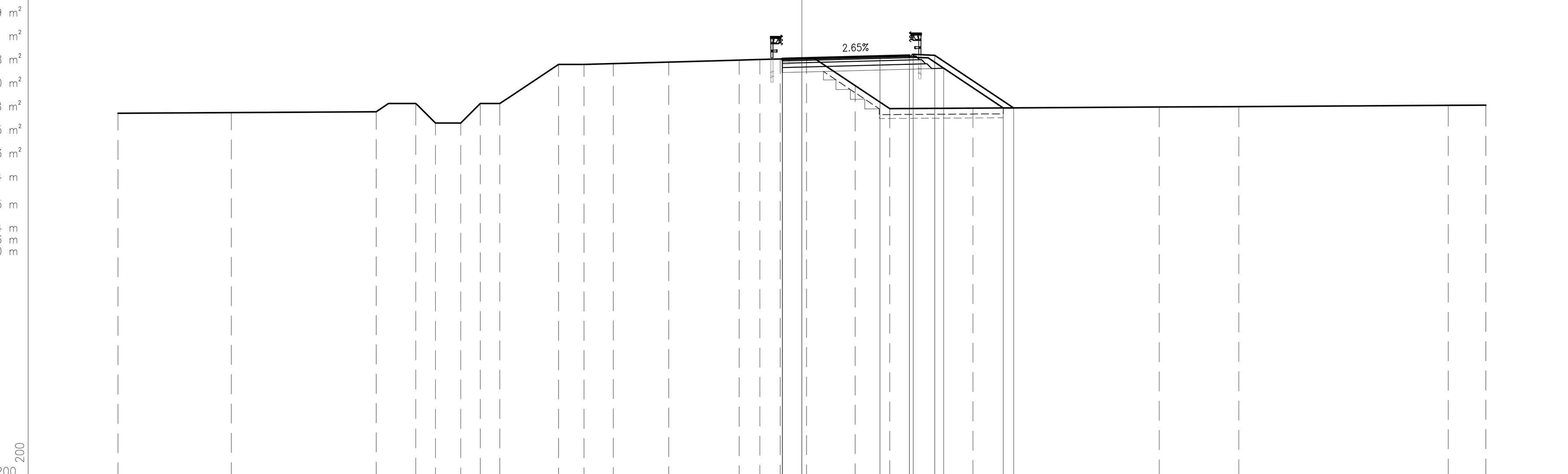

Riga	Valori
PROGRESSIVE TERRENO	-35.00, -29.20, -21.79, -19.76, -18.76, -17.46, -16.46, -15.46, -12.45, -11.15, -9.65, -6.82, -3.21, -2.15, -1.11, 0.23, 2.73, 4.49, 8.76, 18.29, 22.36, 33.08, 35.00
PARZIALI TERRENO	5.80, 7.41, 2.03, 1.00, 1.30, 1.00, 1.00, 3.01, 1.30, 1.50, 2.83, 3.61, 1.06, 1.04, 1.34, 2.50, 1.76, 4.27, 9.53, 4.07, 10.72, 1.92
QUOTE TERRENO	128.75, 128.79, 128.83, 129.25, 128.25, 128.25, 129.25, 129.25, 131.25, 131.24, 131.28, 131.36, 131.47, 131.50, 131.53, 131.54, 130.16, 128.98, 129.01, 129.07, 129.09, 129.16, 129.16
PROGRESSIVE PROGETTO	-1.00, 0.00, 4.00, 5.50, 5.70, 6.80, 10.84
PARZIALI PROGETTO	1.00, 4.00, 1.50, 0.20, 1.10, 4.04
QUOTE PROGETTO	131.53, 131.56, 131.66, 131.70, 131.76, 131.71, 129.02
PROGRESSIVE RILEVATO	-1.00, -1.00, 0.00, 5.50, 7.26, 10.30
PARZIALI RILEVATO	1.00, 5.50, 1.76, 3.04
QUOTE RILEVATO	130.83, 131.53, 130.86, 131.00, 131.05, 129.02

ELABORATI DI RIFERIMENTO

DESCRIZIONE	CODICE

NOTE

LEGENDA

CARATTERISTICHE DEI MATERIALI

CONCEDENTE: CONCESSIONI AUTOSTRADALI LOMBARDE
CONCESSIONARIA: Società di Progetto BREBEMI SpA

CUP E31B05000390007

COLLEGAMENTO AUTOSTRADALE DI CONNESSIONE TRA LE CITTA' DI BRESCIA E MILANO

Procedura Autorizzativa D. Lgs 163/2006
Delibera C.I.P.E. di Approvazione del Progetto Definitivo n° 19/2016

INTERCONNESSIONE A35-A4 PROGETTO ESECUTIVO

I-INTERCONNESSIONE
I1-Interconnessione A35-A4
SVAX2 - ADEGUAMENTO SVINCOLO DI TRAVAGLIATO EST SVA03
RAMO BS-BB
SEZIONI TRASVERSALI - TAVOLA 3/14

PROGETTAZIONE: interconnessione SCARL

IL PROGETTISTA RESPONSABILE INTEGRAZIONE PRESTAZIONI SPECIALISTICHE
IMPRESA PIZZAROTTI e C. S.p.A.
Dott. Ing. Pietro Mazzoli
Ordine degli Ingegneri di Parma N. 821

IN DIRETTORE TECNICO
IMPRESA PIZZAROTTI e C. S.p.A.
Dott. Ing. Sabino Del Balzo
Ordine degli Ingegneri di Potenza N. 631

VERIFICA: APPROVATO SDP

I.D.	EMITT.	TIPO	FASE	M.A.	LOTTO	OPERA	PROG. OPERA	TRATTO	PARTE	PROGR.	PARTE DOC.	STATO	REV.	DATA	SCALA
65436	04	SZ	E	I	I1	SV	AX2	00	00	018	00	A	00	LUGLIO 2016	1:200

ELABORAZIONE PROGETTUALE
IL PROGETTISTA
PIACENTINI INGEGNERI s.r.l
Dott. Ing. [illegible] Piacentini
Ordine degli Ingegneri di Bologna N. 4152

REVISIONE

N.	REV.	DESCRIZIONE	DATA	REDATTO	DATA	CONTROLLATO	DATA	APPROVATO
A	00	EMISSIONE	29/07/2016	PIACENTINI	29/07/2016	MAZZOLI	29/07/2016	MAZZOLI

IL CONCEDENTE: CONCESSIONI AUTOSTRADALI LOMBARDE
IL CONCESSIONARIO: Società di Progetto Brebemi SpA

IL PRESENTE DOCUMENTO NON POTRA' ESSERE COPIATO, RIPRODOTTO O ALTRIMENTI PUBBLICATO, IN TUTTO O IN PARTE, SENZA IL CONSENSO SCRITTO DELLA SdP BREBEMI S.P.A.. OGNI UTILIZZO NON AUTORIZZATO SARA' PERSEGUITO A NORMA DI LEGGE
THIS DOCUMENT MAY NOT BE COPIED, REPRODUCED OR PUBLISHED, EITHER IN PART OR IN ITS ENTIRETY, WITHOUT THE WRITTEN PERMISSION OF SdP BREBEMI S.P.A.. UNAUTHORIZED USE WILL BE PROSECUTE BY LAW.