

CONCEDENTE



CONCESSIONARIA



SOCIETÀ DI PROGETTO
BREBEMI SPA

CUP E3 1 B05000390007

COLLEGAMENTO AUTOSTRADALE
DI CONNESSIONE TRA LE CITTA' DI
BRESCIA E MILANO

PROCEDURA AUTORIZZATIVA D. LGS 163/2006
DELIBERA C.I.P.E. DI APPROVAZIONE DEL PROGETTO DEFINITIVO N° 19/2016

INTERCONNESSIONE A35-A4
PROGETTO ESECUTIVO

O-PARTE GENERALE

00-GENERALE

00001 - ELABORATI GENERALI

INTERVENTI DI MITIGAZIONE ACUSTICA - STUDIO ACUSTICO E VIBRAZIONALE

SCHEDE RICETTORI

PROGETTAZIONE:



VERIFICA:

IL PROGETTISTA RESPONSABILE INTEGRAZIONE

PRESTAZIONI SPECIALISTICHE
IMPRESA RIZZAROTTI E C. S.P.A.

DOTT. ING. PIETRO MAZZOLI

ORDINE DEGLI INGEGNERI DI PARMA N. 821

IL DIRETTORE TECNICO

IMPRESA PIZZAROTTI E C. S.P.A.

DOTT. ING. SABINO DEL BALZO

ORDINE DEGLI INGEGNERI DI POTENZA N. 631

APPROVATO SDP

I.D.

IDENTIFICAZIONE ELABORATO

PROGR.

DATA:

LUG 2016

65964

EMITT. 04

TIPO RG

FASE E

M.A. I

LOTTO 11

OPERA 00

PROG. OPERA 001

TRATTO 00

PART. 00

PROGR. 011

PART. DOC. 00

STATO A

REV. 00

SCALA:

ELABORAZIONE PROGETTUALE

REVISIONE

IL PROGETTISTA

PIACENTINI INGEGNERI S.R.L.

DOTT. ING. LUCA PIACENTINI

ORDINE DEGLI INGEGNERI DI BOLOGNA N. 4152

N.	REV.	DESCRIZIONE	DATA	REDATTO	DATA	CONTROLLATO	DATA	APPROVATO
A	00	EMISSIONE	29/07/2016	PIACENTINI	29/07/2016	MAZZOLI	29/07/2016	MAZZOLI

IL CONCEDENTE



IL CONCESSIONARIO



SOCIETÀ DI PROGETTO
BREBEMI SPA

Società di Progetto

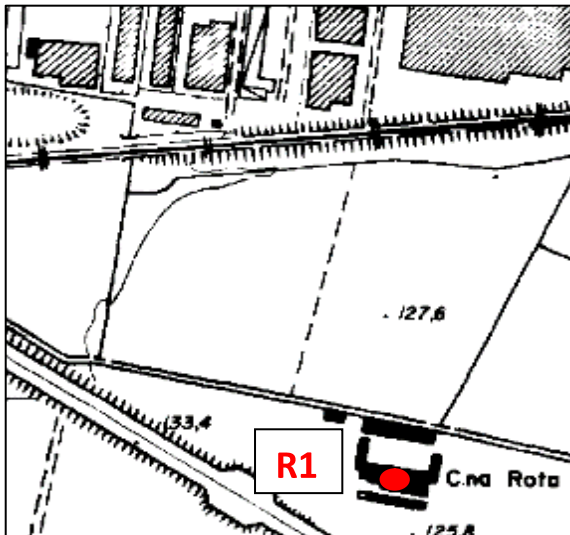
Brebemi SpA

IL PRESENTE DOCUMENTO NON POTRA' ESSERE COPIATO, RIPRODOTTO O ALTRIMENTI PUBBLICATO, IN TUTTO O IN PARTE, SENZA IL CONSENSO SCRITTO DELLA SdP BREBEMI S.P.A. OGNI UTILIZZO NON AUTORIZZATO SARA' PERSEGUITO A NORMA DI LEGGE
THIS DOCUMENT MAY NOT BE COPIED, REPRODUCED OR PUBLISHED, EITHER IN PART OR IN ITS ENTIRETY, WITHOUT THE WRITTEN PERMISSION OF SdP BREBEMI S.P.A. UNAUTHORIZED USE WILL BE PROSECUTE BY LAW

SCHEDA RECETTORE R1

Progetto	Interconnessione A35-A4	
Committente	Consorzio BBM	
Ubicazione rispetto all'opera (Nord/Sud/Est/Ovest)	Est	
	Distanza: 80 m	
Ubicazione	Provincia	Brescia
	Via e Comune	Via Cavallera 8, Castegnato
Coordinate	Lat.	5044203.90 m N
	Long.	587804.73 m E
	Quota	129 m s.l.m.
Data sopralluogo	19/05/2016	
Tipologia di ricettore	Residenziale	
Numero piani	2	
Tipologia infissi (legno, metallo)	legno	
Presenza e caratterizzazione di altre sorgenti inquinanti	Traffico veicolare autostrada A4	
Note di cantiere:		

STRALCIO UBICAZIONE RECETTORE



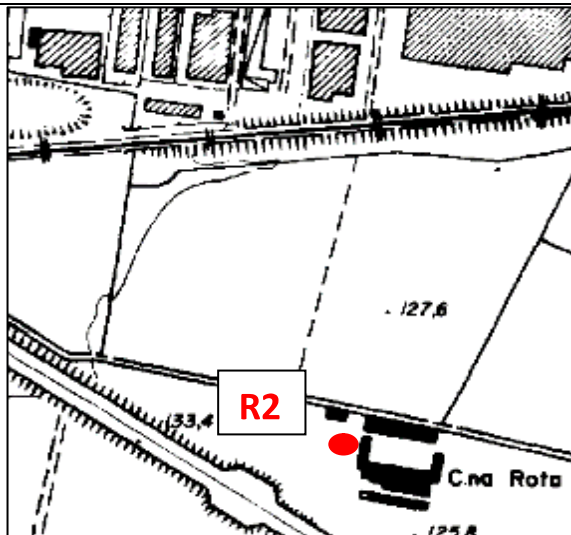
DOCUMENTAZIONE FOTOGRAFICA




SCHEDA RECETTORE R2

Progetto	Interconnessione A35-A4	
Committente	Consorzio BBM	
Ubicazione rispetto all'opera (Nord/Sud/Est/Ovest)	Est	
	Distanza: 90 m	
Ubicazione	Provincia	Brescia
	Via e Comune	Via Cavallera 8, Castegnato
Coordinate	Lat.	5044226.39 m N
	Long.	1587744.61 m E
	Quota	128 m s.l.m.
Data sopralluogo	19/05/2016	
Tipologia di ricettore	Produttivo	
Numero piani	1	
Tipologia infissi (legno, metallo)	--	
Presenza e caratterizzazione di altre sorgenti inquinanti	Traffico veicolare autostrada A4	
Note di cantiere:		

STRALCIO UBICAZIONE RECETTORE



DOCUMENTAZIONE FOTOGRAFICA



Società di Progetto
Brebenji SpA

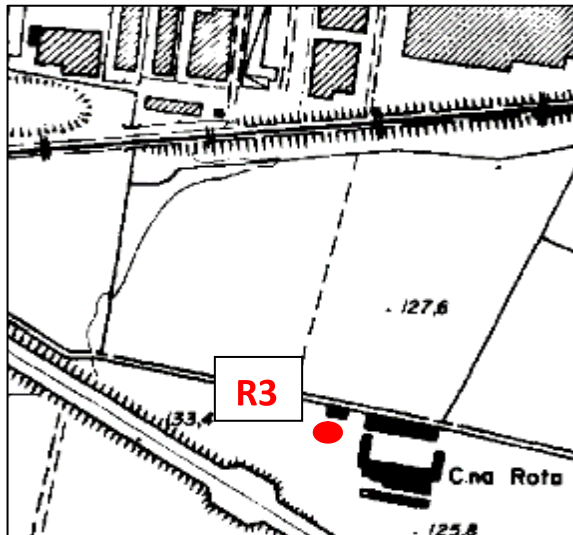
SCHEDA RECETTORE R3



Progetto	Interconnessione A35-A4	
Committente	Consorzio BBM	
Ubicazione rispetto all'opera (Nord/Sud/Est/Ovest)	Est	
	Distanza: 80 m	
Ubicazione	Provincia	Brescia
	Via e Comune	Via Cavallera 8, Castegnato
Coordinate	Lat.	5044206.25 m N
	Long.	587742.47 m E
	Quota	128 m s.l.m.
Data sopralluogo	19/05/2016	
Tipologia di ricettore	Produttivo	
Numero piani	1	
Tipologia infissi (legno, metallo)	--	
Presenza e caratterizzazione di altre sorgenti inquinanti	Traffico veicolare autostrada A4	

Note di cantiere:

STRALCIO UBICAZIONE RECETTORE




DOCUMENTAZIONE FOTOGRAFICA



SCHEDA RECETTORE R4

Società di Progetto
Brebemi SpA



	Doc. N. 65964-00001-A00	CODIFICA DOCUMENTO 04RGEI1100001000001100	REV. A00	FOGLIO 5 di 135
---	----------------------------	--	-------------	--------------------

Progetto	Interconnessione A35-A4		
Committente	Consorzio BBM		
Ubicazione rispetto all'opera (Nord/Sud/Est/Ovest)	Nord		
	Distanza: 200 m		
Ubicazione	Provincia	Brescia	
	Via e Comune	Via Cavallera 1, Castegnato	
Coordinate	Lat.	5044562.65 m N	
	Long.	588054.38 m E	
	Quota	131 m s.l.m.	
Data sopralluogo	19/05/2016		
Tipologia di ricettore	Produttivo		
Numero piani	3		
Tipologia infissi (legno, metallo)	Metallo		
Presenza e caratterizzazione di altre sorgenti inquinanti	Traffico ferroviario, polo industriale		

Note di cantiere:

STRALCIO UBICAZIONE RECETTORE




DOCUMENTAZIONE FOTOGRAFICA



SCHEDA RECETTORE R5

Società di Progetto
Brebemi SpA

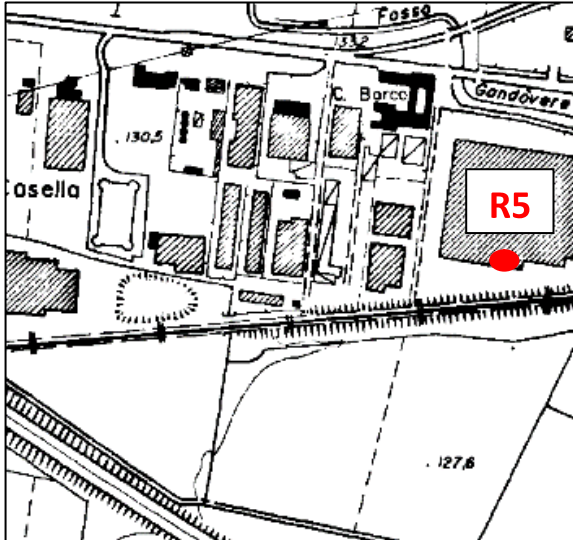

Progetto	Interconnessione A35-A4
----------	-------------------------

	Doc. N. 65964-00001-A00	CODIFICA DOCUMENTO 04RGEI1100001000001100	REV. A00	FOGLIO 6 di 135
---	----------------------------	--	-------------	--------------------

Committente	Consorzio BBM		
Ubicazione rispetto all'opera (Nord/Sud/Est/Ovest)	Nord		
	Distanza: 80 m		
Ubicazione	Provincia	Brescia	
	Via e Comune	Via Cavallera 4, Castegnato	
Coordinate	Lat.	5044551.71 m N	
	Long.	587931.80 m E	
	Quota	130 m s.l.m.	
Data sopralluogo	19/05/2016		
Tipologia di ricettore	Produttivo		
Numero piani	2		
Tipologia infissi (legno, metallo)	Metallo		
Presenza e caratterizzazione di altre sorgenti inquinanti	Traffico ferroviario, polo industriale		

Note di cantiere:

STRALCIO UBICAZIONE RECETTORE


	
--	---

DOCUMENTAZIONE FOTOGRAFICA

	
---	--

SCHEDA RECETTORE R6		Società di Progetto Brebemi SpA
Progetto	Interconnessione A35-A4	

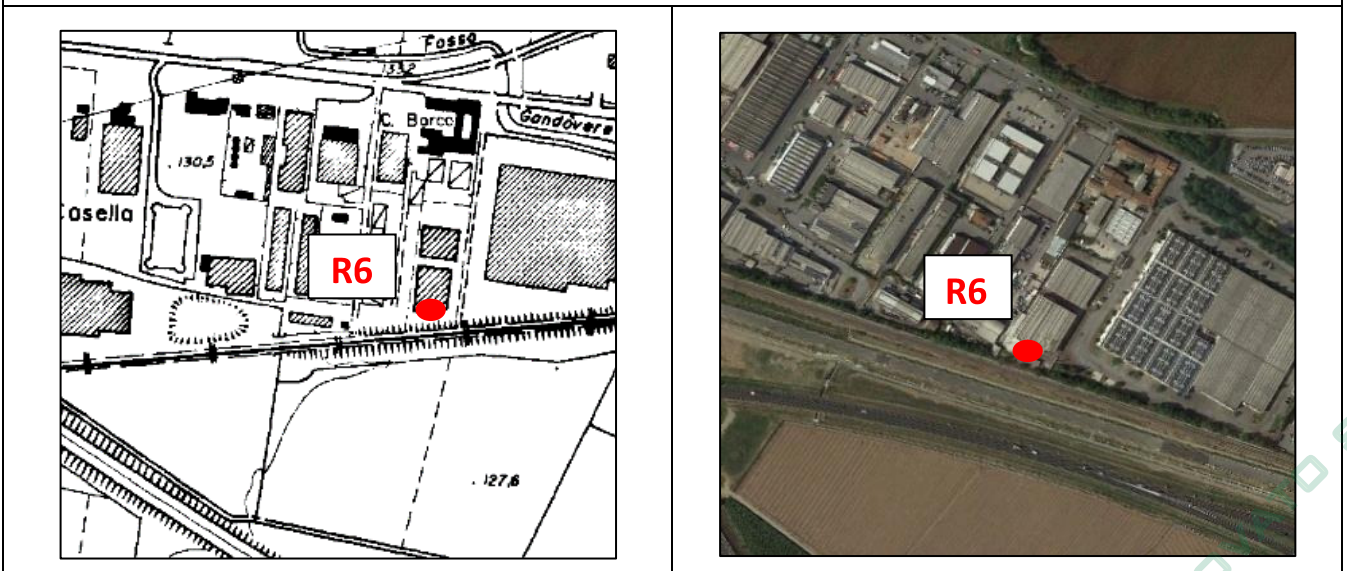


	Doc. N. 65964-00001-A00	CODIFICA DOCUMENTO 04RGEI1100001000001100	REV. A00	FOGLIO 7 di 135
---	----------------------------	--	-------------	--------------------

Committente	Consorzio BBM		
Ubicazione rispetto all'opera (Nord/Sud/Est/Ovest)	Nord		
	Distanza: 80 m		
Ubicazione	Provincia	Brescia	
	Via e Comune	Via Padania Superiore 38, Castegnato	
Coordinate	Lat.	5044532.91 m N	
	Long.	587740.63 m E	
	Quota	130 m s.l.m.	
Data sopralluogo	19/05/2016		
Tipologia di recettore	Produttivo		
Numero piani	2		
Tipologia infissi (legno, metallo)	Metallo		
Presenza e caratterizzazione di altre sorgenti inquinanti	Traffico ferroviario, polo industriale		


Note di cantiere:


STRALCIO UBICAZIONE RECETTORE



DOCUMENTAZIONE FOTOGRAFICA

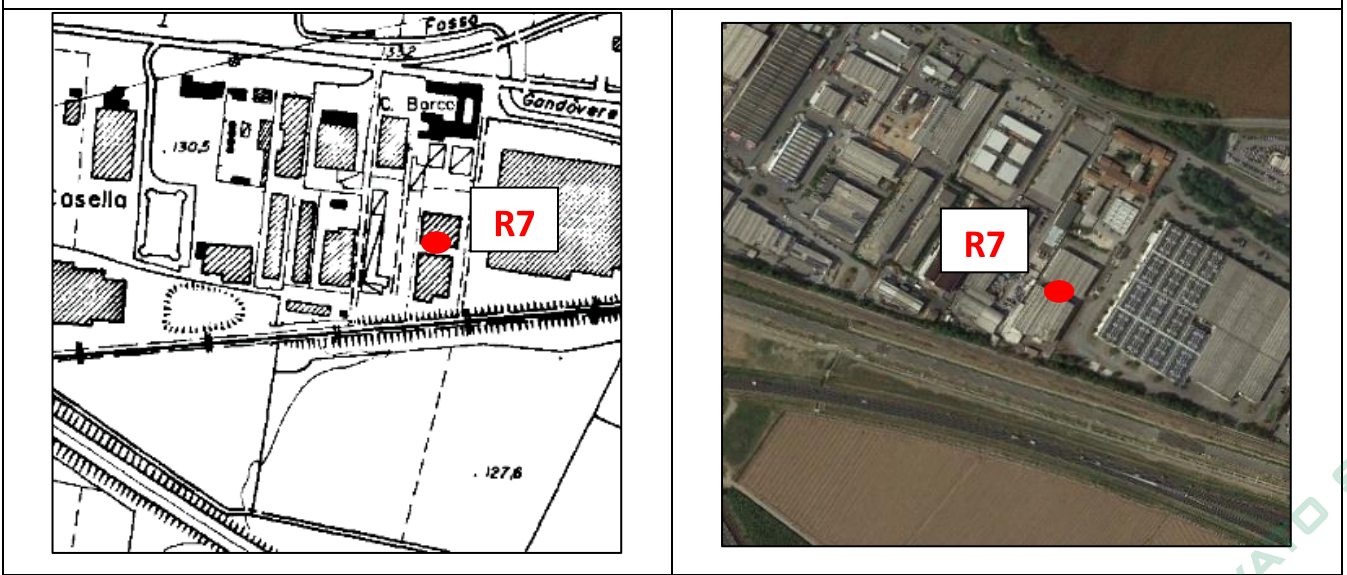


SCHEDA RECETTORE R7		Società di Progetto Brebenii SpA
Progetto	Interconnessione A35-A4	
Committente	Consorzio BBM	

	Doc. N. 65964-00001-A00	CODIFICA DOCUMENTO 04RGEI1100001000001100	REV. A00	FOGLIO 8 di 135
---	----------------------------	--	-------------	--------------------

Ubicazione rispetto all'opera (Nord/Sud/Est/Ovest)	Nord		
	Distanza: 130 m		
Ubicazione	Provincia	Brescia	
	Via e Comune	Via Padania Superiore 34, Castegnato	
Coordinate	Lat.	5044592.71 m N	
	Long.	587749.71 m E	
	Quota	130 m s.l.m.	
Data sopralluogo	19/05/2016		
Tipologia di ricettore	Produttivo		
Numero piani	1		
Tipologia infissi (legno, metallo)	Metallo		
Presenza e caratterizzazione di altre sorgenti inquinanti	Traffico ferroviario, polo industriale		
Note di cantiere:			


STRALCIO UBICAZIONE RECETTORE




DOCUMENTAZIONE FOTOGRAFICA



SCHEDA RECETTORE R8

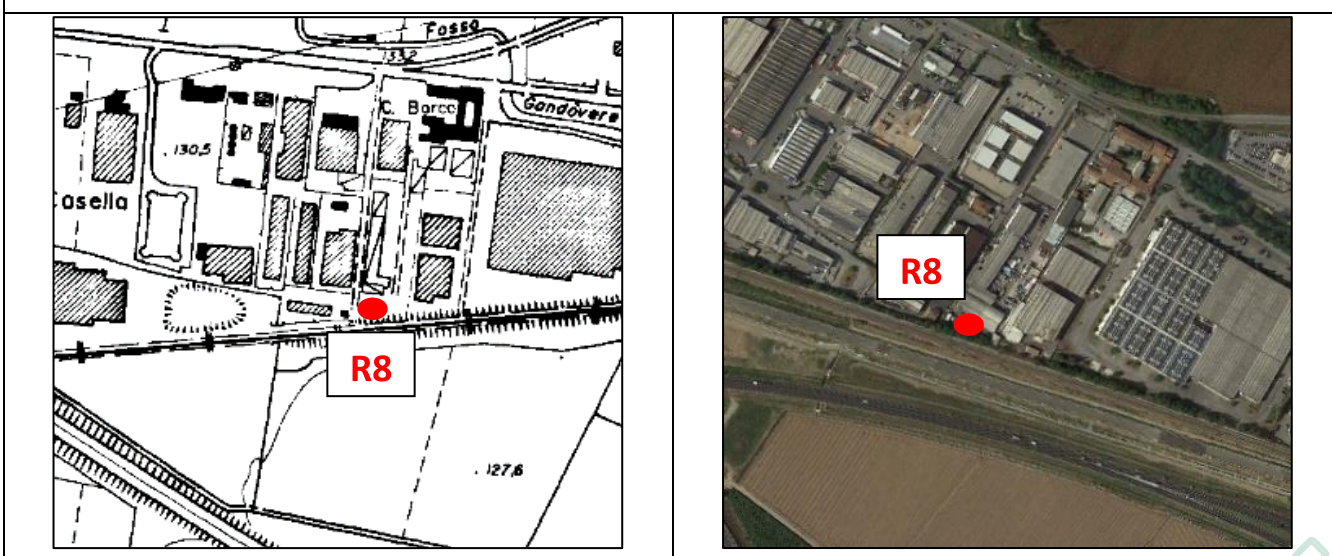
Progetto	Interconnessione A35-A4	Società di Progetto Brebenii SpA 
Committente	Consorzio BBM	
Ubicazione rispetto all'opera (Nord/Sud/Est/Ovest)	Nord	

	Doc. N. 65964-00001-A00	CODIFICA DOCUMENTO 04RGEI100001000001100	REV. A00	FOGLIO 9 di 135
---	----------------------------	---	-------------	--------------------

Ubicazione	Distanza: 90 m	
	Provincia	Brescia
Coordinate	Via e Comune	Via Padania Superiore 41, Castegnato
	Lat.	5044526.77 m N
	Long.	587682.94 m E
Data sopralluogo	19/05/2016	
Tipologia di ricettore	Produttivo	
Numero piani	2	
Tipologia infissi (legno, metallo)	Metallo	
Presenza e caratterizzazione di altre sorgenti inquinanti	Traffico ferroviario, polo industriale	

Note di cantiere:

STRALCIO UBICAZIONE RECETTORE





DOCUMENTAZIONE FOTOGRAFICA



SCHEDA RECETTORE R9

Progetto	Interconnessione A35-A4		
Committente	Consorzio BBM		
Ubicazione rispetto all'opera (Nord/Sud/Est/Ovest)	Nord		
	Distanza: 130 m	Società di Progetto	
Ubicazione	Provincia	Brescia	Brebemi SpA
	Via e Comune	Via Padania Superiore 33, Castegnato	

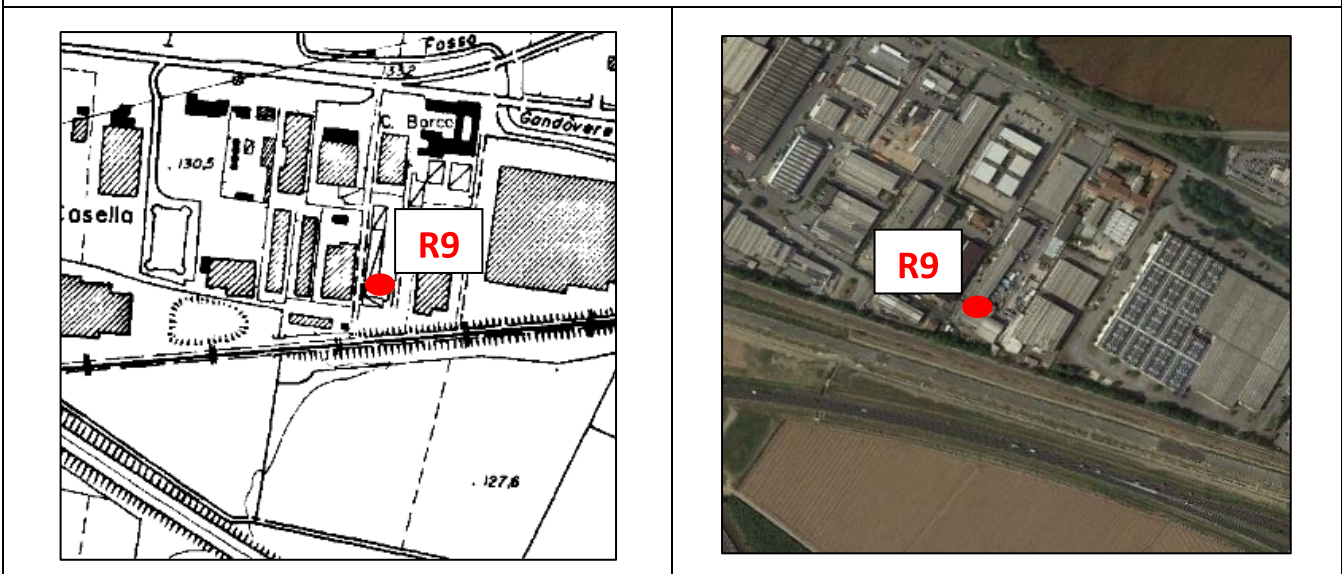


	Doc. N. 65964-00001-A00	CODIFICA DOCUMENTO 04RGEI1100001000001100	REV. A00	FOGLIO 10 di 135
---	----------------------------	--	-------------	---------------------

Coordinate	Lat.	5044549.53 m N
	Long.	587681.14 m E
	Quota	134 m s.l.m.
Data sopralluogo	19/05/2016	
Tipologia di ricettore	Produttivo	
Numero piani	1	
Tipologia infissi (legno, metallo)	Metallo	
Presenza e caratterizzazione di altre sorgenti inquinanti	Traffico ferroviario, polo industriale	

Note di cantiere:


STRALCIO UBICAZIONE RECETTORE



DOCUMENTAZIONE FOTOGRAFICA



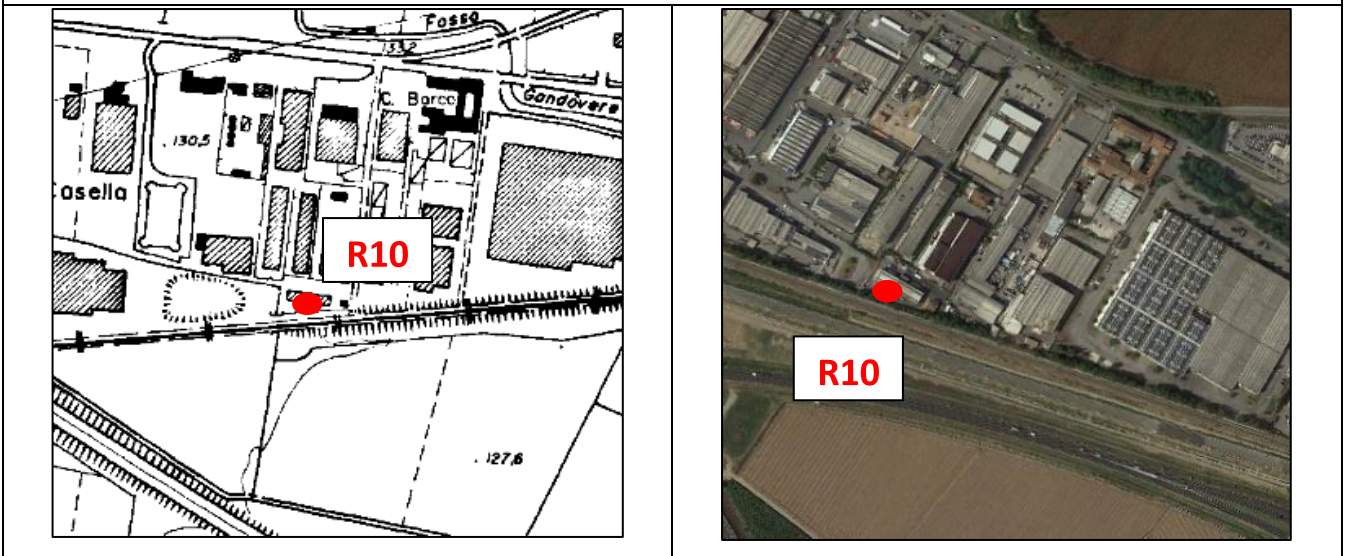
SCHEDA RECETTORE R10		
Progetto	Interconnessione A35-A4	
Committente	Consorzio BBM	
Ubicazione rispetto all'opera (Nord/Sud/Est/Ovest)	Nord	Società di Progetto Brebemi SpA
	Distanza: 90 m	
Ubicazione	Provincia	Brescia

	Doc. N. 65964-00001-A00	CODIFICA DOCUMENTO 04RGEI100001000001100	REV. A00	FOGLIO 11 di 135
---	----------------------------	---	-------------	---------------------

Coordinate	Via e Comune	Via Padania Superiore 49, Castegnato
	Lat.	5044511.32 m N
	Long.	587602.98 m E
	Quota	132 m s.l.m.
Data sopralluogo	19/05/2016	
Tipologia di ricettore	Produttivo	
Numero piani	1	
Tipologia infissi (legno, metallo)	Metallo	
Presenza e caratterizzazione di altre sorgenti inquinanti	Traffico ferroviario, polo industriale	

Note di cantiere:

STRALCIO UBICAZIONE RECETTORE




DOCUMENTAZIONE FOTOGRAFICA



SCHEDA RECETTORE R11

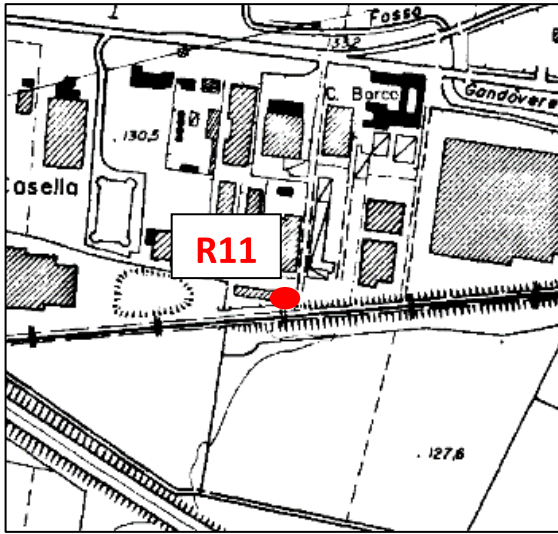
Progetto	Interconnessione A35-A4		
Committente	Consorzio BBM		
Ubicazione rispetto all'opera (Nord/Sud/Est/Ovest)	Nord		Società di Progetto
	Distanza: 140 m		Brebemi SpA
Ubicazione	Provincia	Brescia	

	Doc. N. 65964-00001-A00	CODIFICA DOCUMENTO 04RGEI1100001000001100	REV. A00	FOGLIO 12 di 135
---	----------------------------	--	-------------	---------------------

Coordinate	Via e Comune	Via Padania Superiore 41, Castegnato
	Lat.	5044533.78 m N
	Long.	587627.883 m E
	Quota	132 m s.l.m.
Data sopralluogo	19/05/2016	
Tipologia di ricettore	Produttivo	
Numero piani	1	
Tipologia infissi (legno, metallo)	Metallo	
Presenza e caratterizzazione di altre sorgenti inquinanti	Traffico ferroviario, polo industriale	

Note di cantiere:

STRALCIO UBICAZIONE RECETTORE




DOCUMENTAZIONE FOTOGRAFICA



SCHEDA RECETTORE R12

Progetto	Interconnessione A35-A4	
Committente	Consorzio BBM	
Ubicazione rispetto all'opera (Nord/Sud/Est/Ovest)	Nord	
	Distanza: 280 m	
Ubicazione	Provincia	Brescia
	Via e Comune	Via Padania Superiore 41, Castegnato
Coordinate	Lat.	5044633.36 m N
	Long.	587637.03 m E

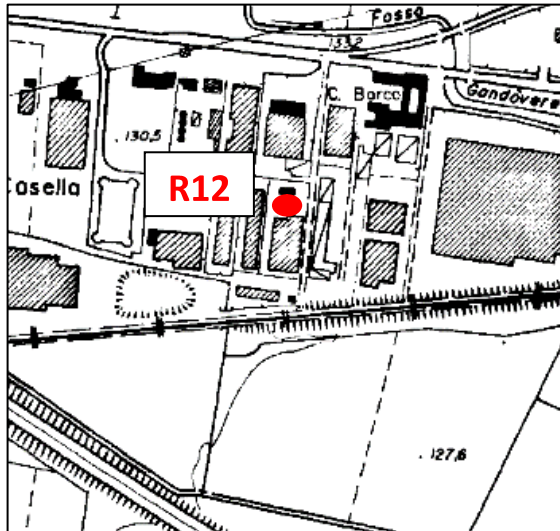
Società di Progetto
Brebenii SpA

	Doc. N. 65964-00001-A00	CODIFICA DOCUMENTO 04RGEI1100001000001100	REV. A00	FOGLIO 13 di 135
---	----------------------------	--	-------------	---------------------

	Quota	132 m s.l.m.
Data sopralluogo	19/05/2016	
Tipologia di ricettore	Residenziale	
Numero piani	2	
Tipologia infissi (legno, metallo)	Metallo	
Presenza e caratterizzazione di altre sorgenti inquinanti	Traffico ferroviario, polo industriale	

Note di cantiere:

STRALCIO UBICAZIONE RECETTORE




DOCUMENTAZIONE FOTOGRAFICA



SCHEDA RECETTORE R13

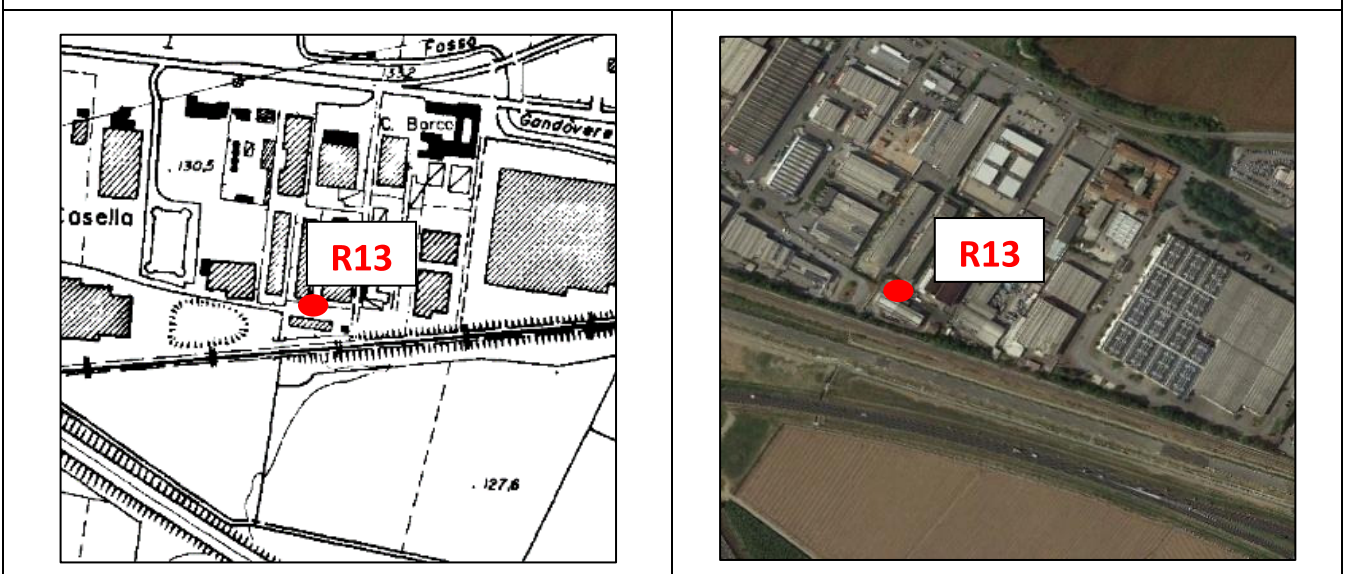
Progetto	Interconnessione A35-A4		
Committente	Consorzio BBM		
Ubicazione rispetto all'opera (Nord/Sud/Est/Ovest)	Nord		
Ubicazione	Distanza 160 m		Società di Progetto
	Provincia	Brescia	Brebemi SpA
	Via e Comune	Via Padania Superiore 47, Castegnato	

	Doc. N. 65964-00001-A00	CODIFICA DOCUMENTO 04RGEI1100001000001100	REV. A00	FOGLIO 14 di 135
---	----------------------------	--	-------------	---------------------

Coordinate	Lat.	5044550.44 m N
	Long.	587587.52 m E
	Quota	133 m s.l.m.
Data sopralluogo	19/05/2016	
Tipologia di recettore	Produttivo	
Numero piani	1	
Tipologia infissi (legno, metallo)	Metallo	
Presenza e caratterizzazione di altre sorgenti inquinanti	Traffico ferroviario, polo industriale	

Note di cantiere:

STRALCIO UBICAZIONE RECETTORE




DOCUMENTAZIONE FOTOGRAFICA



SCHEDA RECETTORE R14

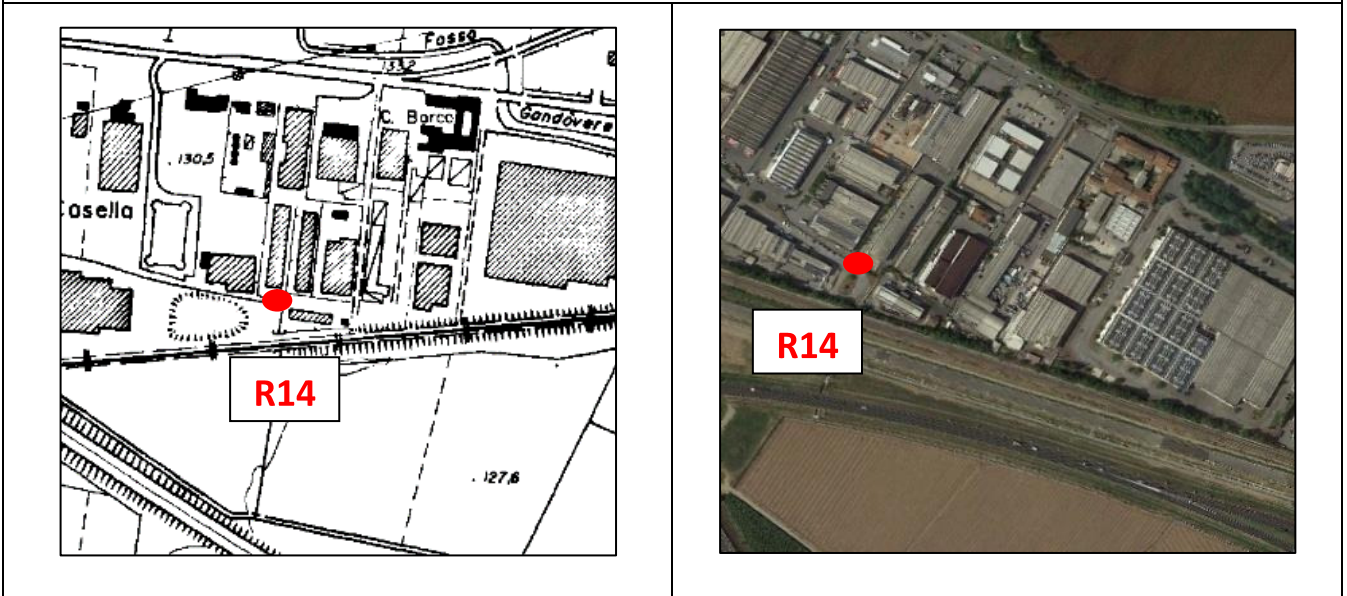
Progetto	Interconnessione A35-A4		
Committente	Consorzio BBM		
Ubicazione rispetto all'opera (Nord/Sud/Est/Ovest)	Nord		
	Distanza 150 m		
Ubicazione	Provincia	Brescia	Società di Progetto Brebemi SpA
	Via e Comune	Via Padania Superiore 49, Castegnato	

	Doc. N. 65964-00001-A00	CODIFICA DOCUMENTO 04RGEI1100001000001100	REV. A00	FOGLIO 15 di 135
---	----------------------------	--	-------------	---------------------

Coordinate	Lat.	5044550.89 m N
	Long.	587555.73 m E
	Quota	131 m s.l.m.
Data sopralluogo	19/05/2016	
Tipologia di recettore	Produttivo	
Numero piani	1	
Tipologia infissi (legno, metallo)	Metallo	
Presenza e caratterizzazione di altre sorgenti inquinanti	Traffico ferroviario, polo industriale	

Note di cantiere:

STRALCIO UBICAZIONE RECETTORE




DOCUMENTAZIONE FOTOGRAFICA



SCHEDA RECETTORE R15

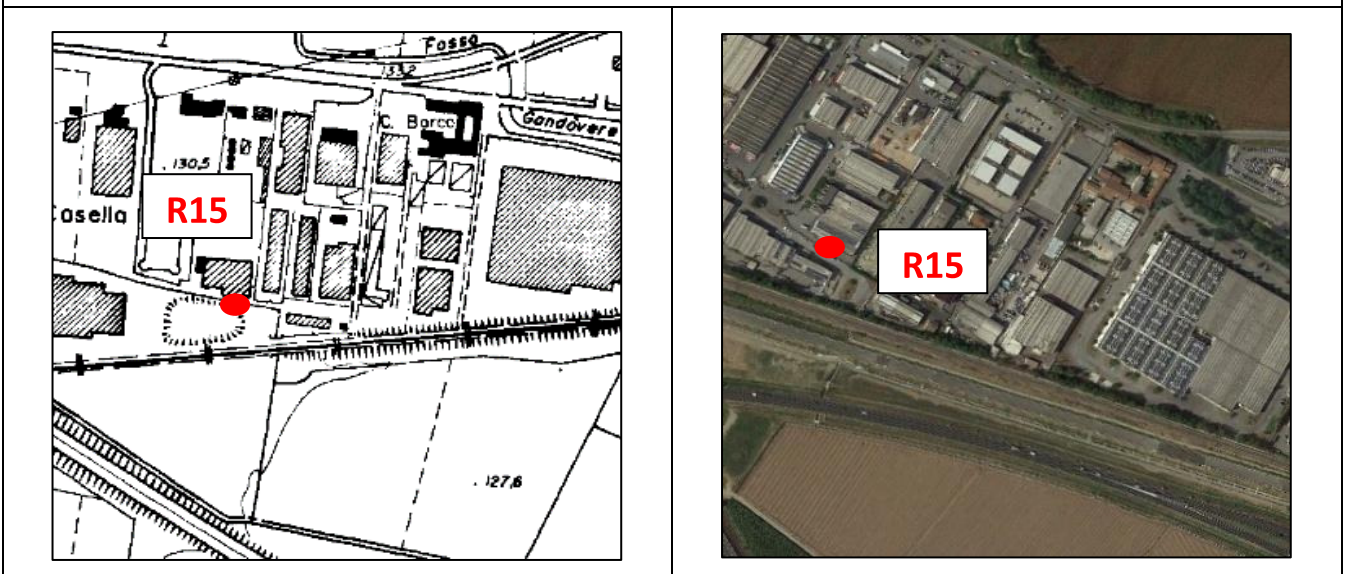
Progetto	Interconnessione A35-A4		
Committente	Consorzio BBM		
Ubicazione rispetto all'opera (Nord/Sud/Est/Ovest)	Nord		
	Distanza 175 m		Società di Progetto
Ubicazione	Provincia	Brescia	Brebemi SpA
	Via e Comune	Via Barco 13, Castegnato	

	Doc. N. 65964-00001-A00	CODIFICA DOCUMENTO 04RGEI1100001000001100	REV. A00	FOGLIO 16 di 135
---	----------------------------	--	-------------	---------------------

Coordinate	Lat.	5044552.24 m N
	Long.	587501.30 m E
	Quota	132 m s.l.m.
Data sopralluogo	19/05/2016	
Tipologia di recettore	Produttivo	
Numero piani	1	
Tipologia infissi (legno, metallo)	Metallo	
Presenza e caratterizzazione di altre sorgenti inquinanti	Traffico ferroviario, polo industriale	

Note di cantiere:

STRALCIO UBICAZIONE RECETTORE





DOCUMENTAZIONE FOTOGRAFICA



SCHEDA RECETTORE R16	
Progetto	Interconnessione A35-A4
Committente	Consorzio BBM
Ubicazione rispetto all'opera (Nord/Sud/Est/Ovest)	Nord
	Distanza 250 m
Ubicazione	Provincia Brescia
	Via e Comune Via Barco 9, Castegnato

Società di Progetto
Brebeni SpA

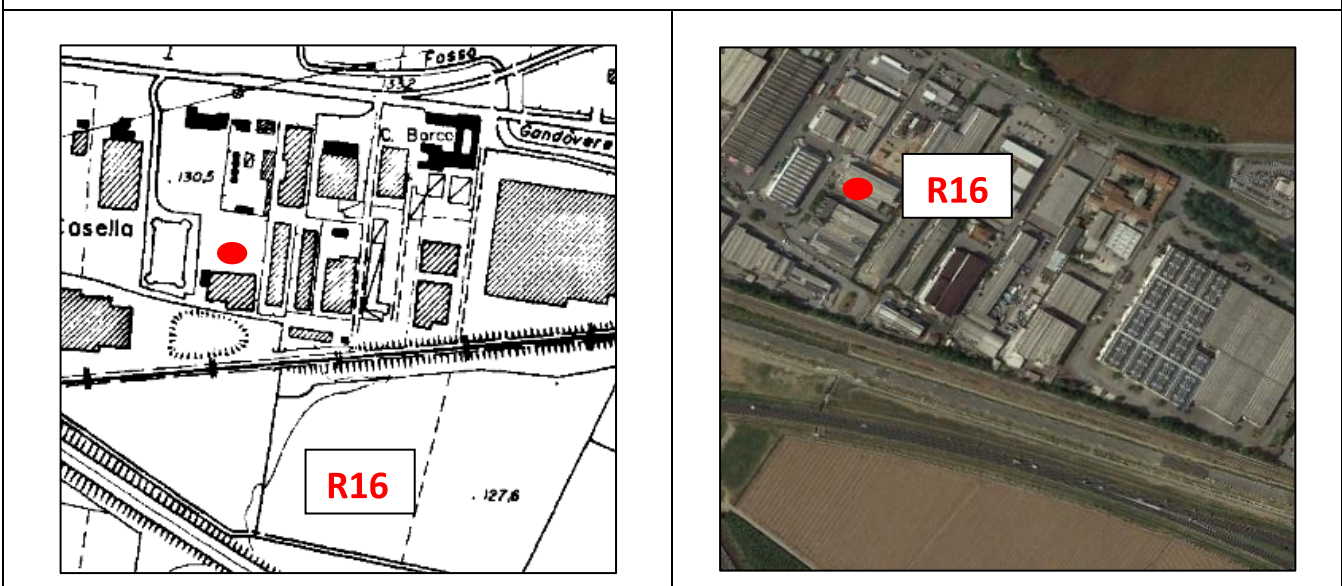


	Doc. N. 65964-00001-A00	CODIFICA DOCUMENTO 04RGEI1100001000001100	REV. A00	FOGLIO 17 di 135
---	----------------------------	--	-------------	---------------------


Coordinate	Lat.	5044620.84 m N
	Long.	587504.63 m E
	Quota	133 m s.l.m.
Data sopralluogo	19/05/2016	
Tipologia di ricettore	Produttivo	
Numero piani	2	
Tipologia infissi (legno, metallo)	Metallo	
Presenza e caratterizzazione di altre sorgenti inquinanti	Traffico ferroviario, polo industriale	

Note di cantiere:

STRALCIO UBICAZIONE RECETTORE



DOCUMENTAZIONE FOTOGRAFICA




SCHEDA RECETTORE R17

Progetto	Interconnessione A35-A4	
Committente	Consorzio BBM	
Ubicazione rispetto all'opera (Nord/Sud/Est/Ovest)	Nord	
	Distanza 140 m	
Ubicazione	Provincia	Brescia
	Via e Comune	Via Barco 67, Castegnato
Coordinate	Lat.	5044501.78 m N

Società di Progetto
Brebeni SpA

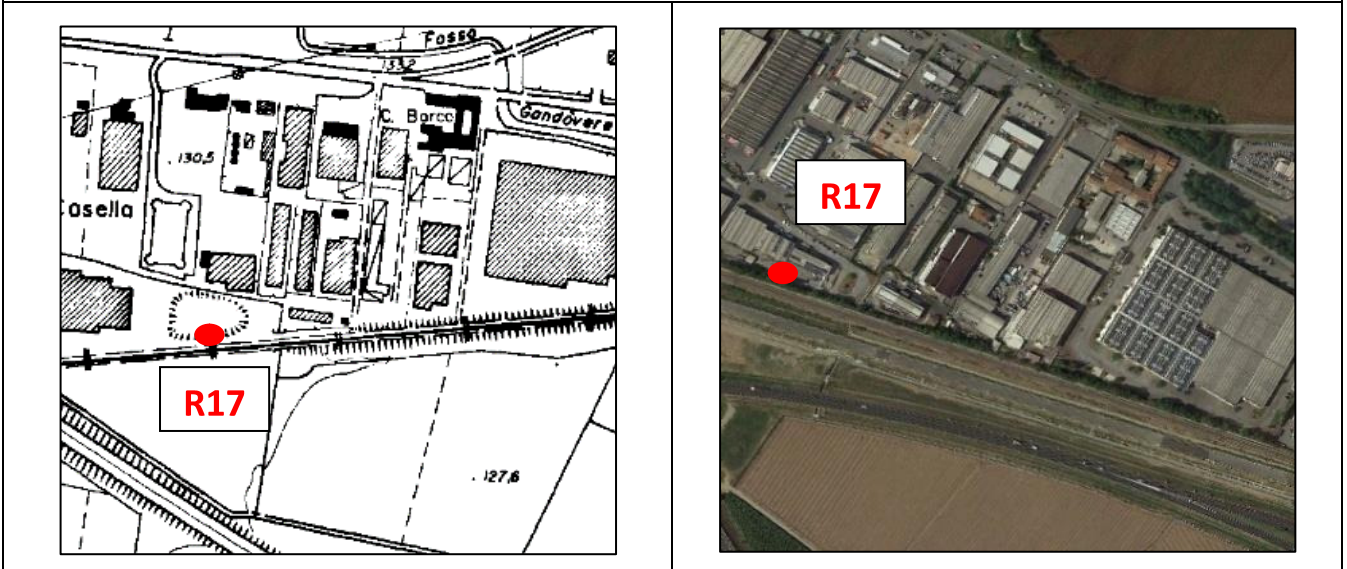


	Doc. N. 65964-00001-A00	CODIFICA DOCUMENTO 04RGEI1100001000001100	REV. A00	FOGLIO 18 di 135
---	----------------------------	--	-------------	---------------------


	Long.	587453.21 m E
	Quota	128 m s.l.m.
Data sopralluogo	19/05/2016	
Tipologia di ricettore	Produttivo	
Numero piani	2	
Tipologia infissi (legno, metallo)	Metallo	
Presenza e caratterizzazione di altre sorgenti inquinanti	Traffico ferroviario, polo industriale	

Note di cantiere:

STRALCIO UBICAZIONE RECETTORE




DOCUMENTAZIONE FOTOGRAFICA



SCHEDA RECETTORE R18

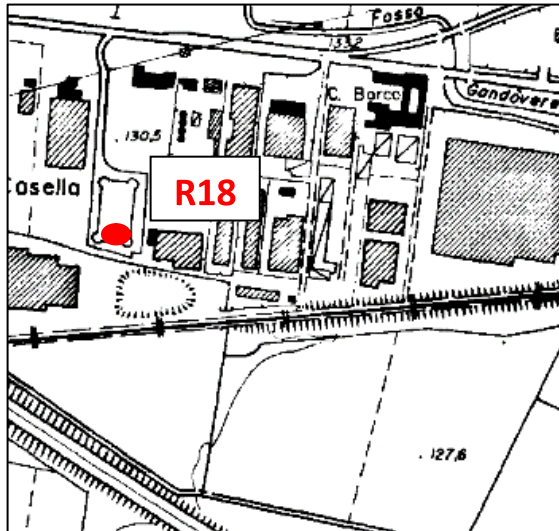
Progetto	Interconnessione A35-A4		
Committente	Consorzio BBM		
Ubicazione rispetto all'opera (Nord/Sud/Est/Ovest)	Nord		
	Distanza 230 m		
Ubicazione	Provincia	Brescia	Società di Progetto Brebemi SpA
	Via e Comune	Via Barco 79, Castegnato	
Coordinate	Lat.	5044583.62 m N	

	Doc. N. 65964-00001-A00	CODIFICA DOCUMENTO 04RGEI1100001000001100	REV. A00	FOGLIO 19 di 135
---	----------------------------	--	-------------	---------------------

	Long.	587425.28 m E
	Quota	132 m s.l.m.
Data sopralluogo	19/05/2016	
Tipologia di ricettore	Produttivo	
Numero piani	1	
Tipologia infissi (legno, metallo)	Metallo	
Presenza e caratterizzazione di altre sorgenti inquinanti	Traffico ferroviario, polo industriale	

Note di cantiere:

STRALCIO UBICAZIONE RECETTORE



DOCUMENTAZIONE FOTOGRAFICA




SCHEDA RECETTORE R19

Progetto	Interconnessione A35-A4	
Committente	Consorzio BBM	
Ubicazione rispetto all'opera (Nord/Sud/Est/Ovest)	Nord	
	Distanza 100 m	
Ubicazione	Provincia	Brescia
	Via e Comune	Via Barco 79, Castegnato
Coordinate	Lat.	5044489.56 m N
	Long.	587310.19 m E

Progetto
Brebemi SpA




	Doc. N. 65964-00001-A00	CODIFICA DOCUMENTO 04RGEI1100001000001100	REV. A00	FOGLIO 20 di 135
---	----------------------------	--	-------------	---------------------

	Quota	133 m s.l.m.
Data sopralluogo	19/05/2016	
Tipologia di ricettore	Produttivo	
Numero piani	2	
Tipologia infissi (legno, metallo)	Metallo	
Presenza e caratterizzazione di altre sorgenti inquinanti	Traffico ferroviario, polo industriale	
Note di cantiere:		

STRALCIO UBICAZIONE RECETTORE




DOCUMENTAZIONE FOTOGRAFICA



SCHEDA RECETTORE R20

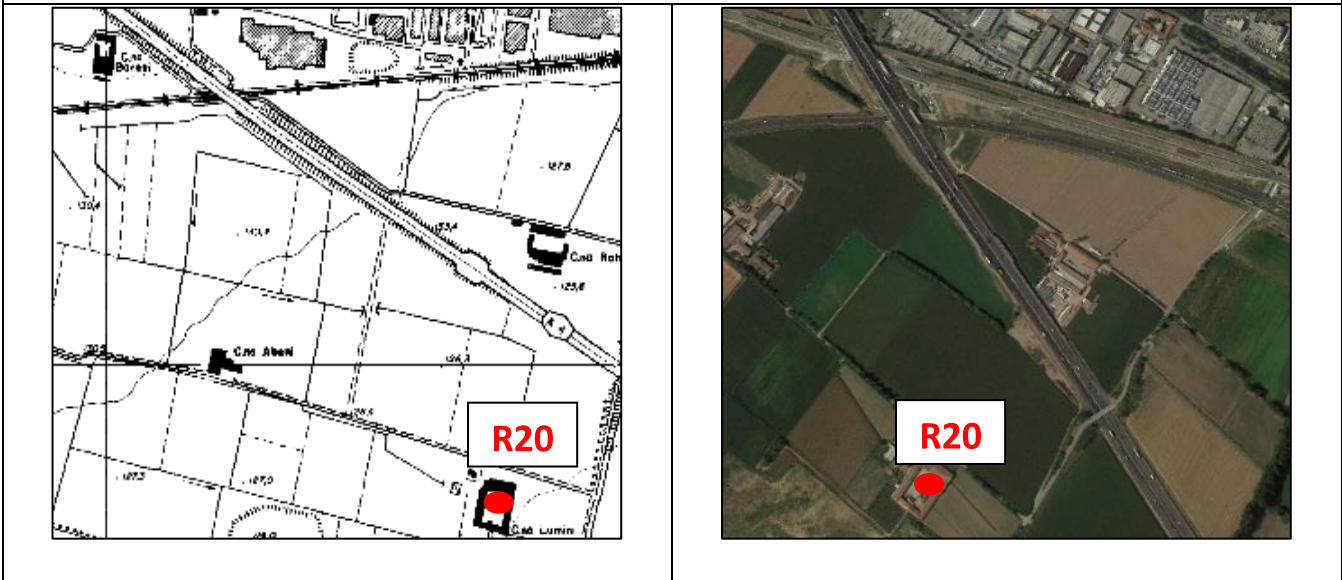
Progetto	Interconnessione A35-A4	
Committente	Consorzio BBM	
Ubicazione rispetto all'opera (Nord/Sud/Est/Ovest)	Sud	
	Distanza 230 m	
Ubicazione	Provincia	Brescia
	Via e Comune	Via Cavallera 10, Castegnato
Coordinate	Lat.	5043791.82 m N Società di Progetto
	Long.	587714.23 m E Brebemi SpA
	Quota	125 m s.l.m.

	Doc. N. 65964-00001-A00	CODIFICA DOCUMENTO 04RGEI100001000001100	REV. A00	FOGLIO 21 di 135
---	----------------------------	---	-------------	---------------------

Data sopralluogo	19/05/2016
Tipologia di ricettore	Produttivo
Numero piani	2
Tipologia infissi (legno, metallo)	Legno
Presenza e caratterizzazione di altre sorgenti inquinanti	Traffico autostradale A4

Note di cantiere:

STRALCIO UBICAZIONE RECETTORE



DOCUMENTAZIONE FOTOGRAFICA



SCHEDA RECETTORE R21

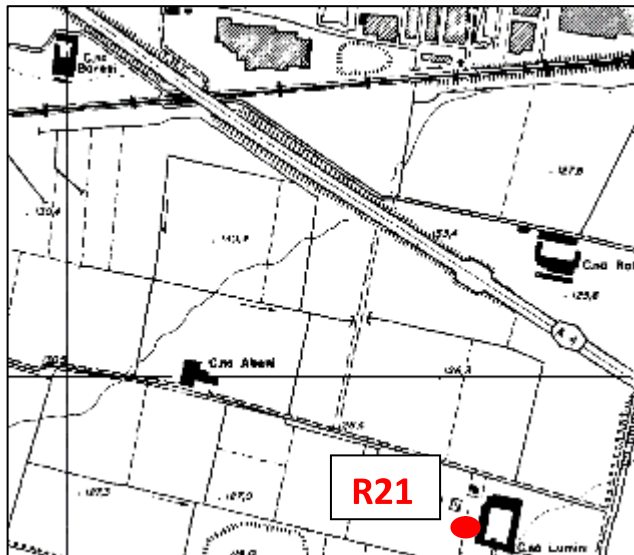
Progetto	Interconnessione A35-A4		
Committente	Consorzio BBM		
Ubicazione rispetto all'opera (Nord/Sud/Est/Ovest)	Sud		
	Distanza 270 m		
Ubicazione	Provincia	Brescia	
	Via e Comune	Via Cavallera 10, Castegnato	
Coordinate	Lat.	5043769.91 m N	
	Long.	587641.06 m E	Società di Progetto Brebemi SpA
	Quota	125 m s.l.m.	
Data sopralluogo	19/05/2016		



Tipologia di ricettore	Produttivo
Numero piani	2
Tipologia infissi (legno, metallo)	Legno
Presenza e caratterizzazione di altre sorgenti inquinanti	Traffico autostradale A4

Note di cantiere:

STRALCIO UBICAZIONE RECETTORE




DOCUMENTAZIONE FOTOGRAFICA



SCHEDA RECETTORE R22

Progetto	Interconnessione A35-A4	
Committente	Consorzio BBM	
Ubicazione rispetto all'opera (Nord/Sud/Est/Ovest)	Sud	
	Distanza 230 m	
Ubicazione	Provincia	Brescia
	Via e Comune	Via Cavallera 10, Castegnato
Coordinate	Lat.	5043803.70 m N
	Long.	587665.73 m E
	Quota	125 m s.l.m.
Data sopralluogo	19/05/2016	Società di Progetto Brebemi SpA
Tipologia di ricettore	Residenziale	

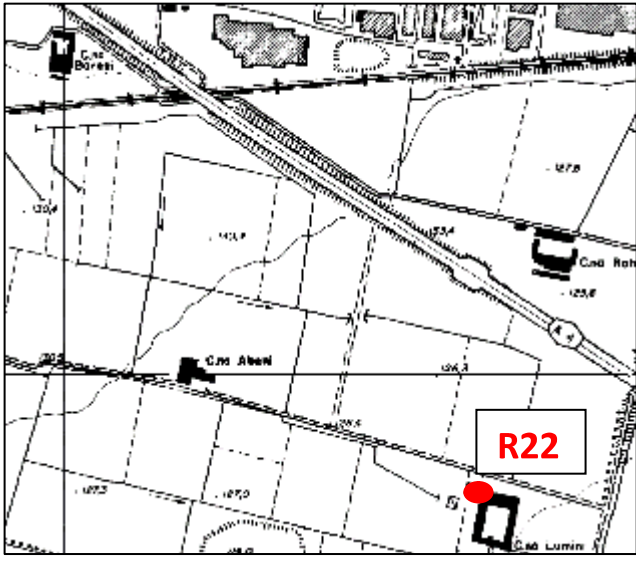


	Doc. N. 65964-00001-A00	CODIFICA DOCUMENTO 04RGEI100001000001100	REV. A00	FOGLIO 23 di 135
---	----------------------------	---	-------------	---------------------

Numero piani	2
Tipologia infissi (legno, metallo)	Legno
Presenza e caratterizzazione di altre sorgenti inquinanti	Traffico autostradale A4

Note di cantiere:

STRALCIO UBICAZIONE RECETTORE




DOCUMENTAZIONE FOTOGRAFICA



SCHEDA RECETTORE R23

Progetto	Interconnessione A35-A4	
Committente	Consorzio BBM	
Ubicazione rispetto all'opera (Nord/Sud/Est/Ovest)	Sud	
	Distanza 180 m	
Ubicazione	Provincia	Brescia
	Via e Comune	Via Cavallera 11, Castegnato
Coordinate	Lat.	5043975.11 m N
	Long.	587264.5 m E
	Quota	128 m s.l.m.
Data sopralluogo	19/05/2016	Società di Progetto
Tipologia di ricettore	Residenziale	Brebem SpA
Numero piani	2	

	Doc. N. 65964-00001-A00	CODIFICA DOCUMENTO 04RGEI1100001000001100	REV. A00	FOGLIO 24 di 135
---	----------------------------	--	-------------	---------------------

Tipologia infissi (legno, metallo)	Legno
Presenza e caratterizzazione di altre sorgenti inquinanti	Traffico autostradale A4

Note di cantiere:

STRALCIO UBICAZIONE RECETTORE



DOCUMENTAZIONE FOTOGRAFICA



SCHEDA RECETTORE R24

Progetto	Interconnessione A35-A4	
Committente	Consorzio BBM	
Ubicazione rispetto all'opera (Nord/Sud/Est/Ovest)	Sud	
	Distanza 100 m	
Ubicazione	Provincia	Brescia
	Via e Comune	Via Cavallera 11, Castegnato
Coordinate	Lat.	5043981.01 m N
	Long.	587209.52 m E
	Quota	128 m s.l.m.
Data sopralluogo	19/05/2016	
Tipologia di ricettore	Residenziale	Società di Progetto Brehemi SpA
Numero piani	2	
Tipologia infissi (legno, metallo)	Legno	

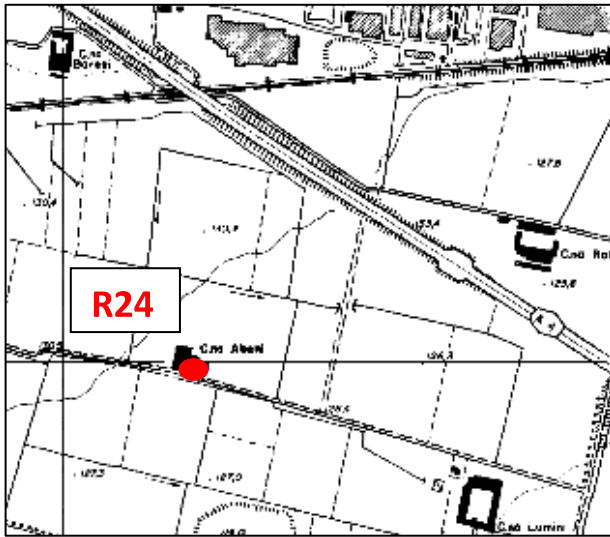


Presenza e caratterizzazione di altre sorgenti inquinanti

Traffico autostradale A4

Note di cantiere:

STRALCIO UBICAZIONE RECETTORE



DOCUMENTAZIONE FOTOGRAFICA



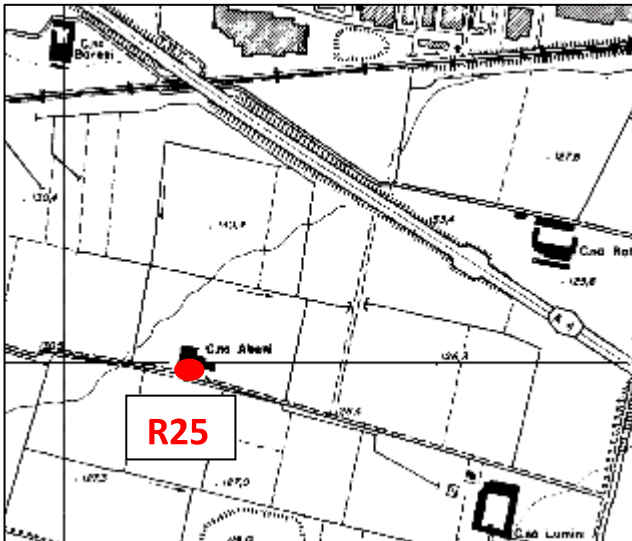
SCHEDA RECETTORE R25

Progetto	Interconnessione A35-A4	
Committente	Consorzio BBM	
Ubicazione rispetto all'opera (Nord/Sud/Est/Ovest)	Sud	
	Distanza 100 m	
Ubicazione	Provincia	Brescia
	Via e Comune	Via Cavallera 11, Castegnato
Coordinate	Lat.	5044014.14 m N
	Long.	587186.65 m E
	Quota	128 m s.l.m.
Data sopralluogo	19/05/2016	
Tipologia di ricettore	Residenziale	
Numero piani	3	Società di Progetto Brebemi SpA
Tipologia infissi (legno, metallo)	--	
Presenza e caratterizzazione di altre sorgenti inquinanti	Traffico autostradale A4	



Note di cantiere:

STRALCIO UBICAZIONE RECETTORE



DOCUMENTAZIONE FOTOGRAFICA



SCHEDA RECETTORE R26

Progetto	Interconnessione A35-A4	
Committente	Consorzio BBM	
Ubicazione rispetto all'opera (Nord/Sud/Est/Ovest)	Sud	
	Distanza 60 m	
Ubicazione	Provincia	Brescia
	Via e Comune	Via Cavallera 11, Castegnato
Coordinate	Lat.	5044024.44 m N
	Long.	587143.88 m E
	Quota	128 m s.l.m.
Data sopralluogo	19/05/2016	
Tipologia di riceettore	Produttivo	Società di Progetto
Numero piani	1	Brebemi SpA
Tipologia infissi (legno, metallo)	--	

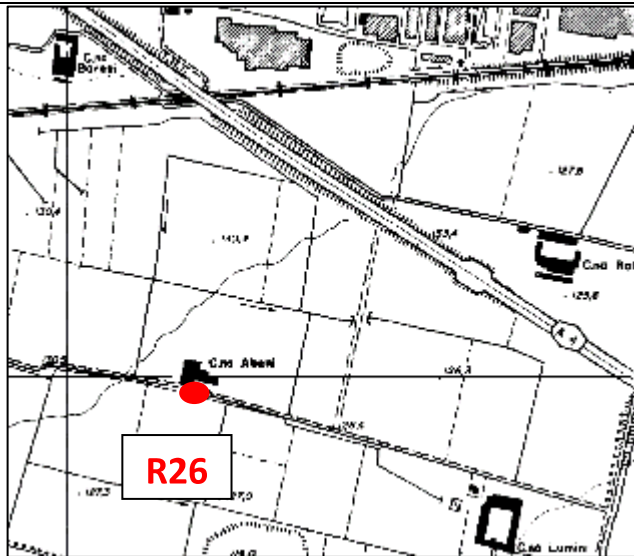


Presenza e caratterizzazione di altre sorgenti inquinanti

Traffico autostradale A4

Note di cantiere:

STRALCIO UBICAZIONE RECETTORE



DOCUMENTAZIONE FOTOGRAFICA



SCHEDA RECETTORE R27

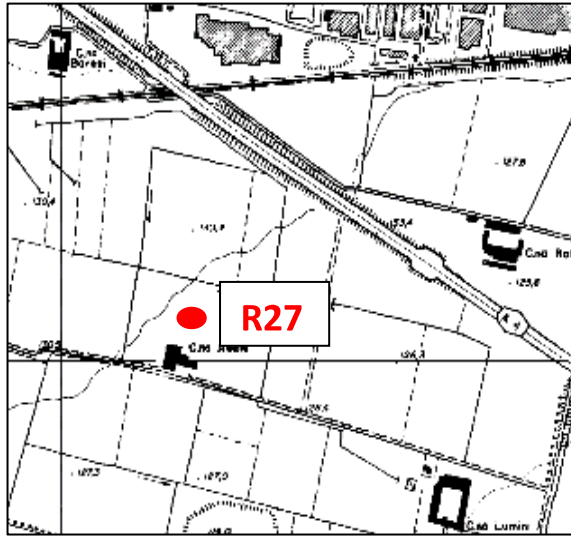
Progetto	Interconnessione A35-A4	
Committente	Consorzio BBM	
Ubicazione rispetto all'opera (Nord/Sud/Est/Ovest)	Sud	
	Distanza 110 m	
Ubicazione	Provincia	Brescia
	Via e Comune	Via Cavallera 11, Castegnato
Coordinate	Lat.	5044078.88 m N
	Long.	587215.19 m E
	Quota	129 m s.l.m.
Data sopralluogo	19/05/2016	
Tipologia di ricettore	Produttivo	
Numero piani	1	Società di Progetto
Tipologia infissi (legno, metallo)	--	Brebemi SpA
Presenza e caratterizzazione di altre sorgenti inquinanti	Traffico autostradale A4	

APPROVATO BDP



Note di cantiere:

STRALCIO UBICAZIONE RECETTORE



DOCUMENTAZIONE FOTOGRAFICA



SCHEDA RECETTORE R28

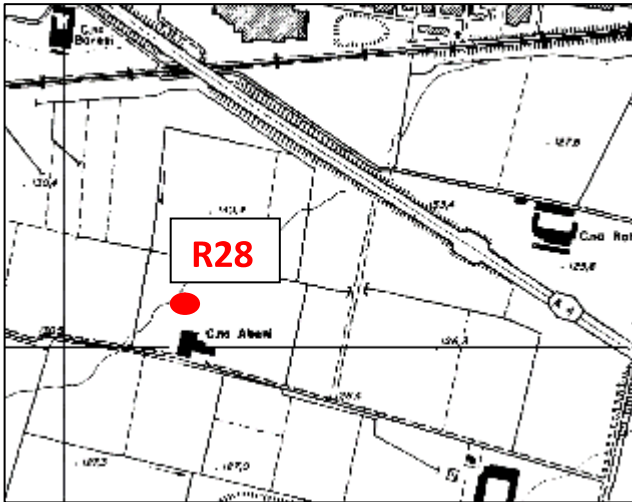
Progetto	Interconnessione A35-A4	
Committente	Consorzio BBM	
Ubicazione rispetto all'opera (Nord/Sud/Est/Ovest)	Sud	
	Distanza 80 m	
Ubicazione	Provincia	Brescia
	Via e Comune	Via Cavallera 11, Castegnato
Coordinate	Lat.	5044077.09 m N
	Long.	587238.32 m E
	Quota	129 m s.l.m.
Data sopralluogo	19/05/2016	
Tipologia di ricettore	Produttivo	
Numero piani	1	
Tipologia infissi (legno, metallo)	--	
Presenza e caratterizzazione di altre sorgenti inquinanti	Traffico autostradale A4	

Note di cantiere:

Società di Progetto
Brobennii SpA

STRALCIO UBICAZIONE RECETTORE





DOCUMENTAZIONE FOTOGRAFICA



SCHEDA RECETTORE R29

Progetto	Interconnessione A35-A4	
Committente	Consorzio BBM	
Ubicazione rispetto all'opera (Nord/Sud/Est/Ovest)	Nord	
	Distanza 220 m	
Ubicazione	Provincia	Brescia
	Via e Comune	Via Pianera 11, Castegnato
Coordinate	Lat.	5044212.63 m N
	Long.	586667.8 m E
	Quota	132 m s.l.m.
Data sopralluogo	19/05/2016	
Tipologia di ricettore	Residenziale	
Numero piani	3	
Tipologia infissi (legno, metallo)	Legno	
Presenza e caratterizzazione di altre sorgenti inquinanti	Traffico ferroviario	

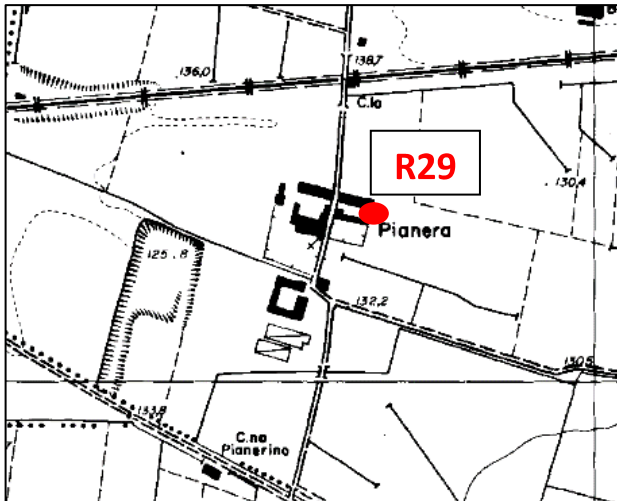
Note di cantiere:

STRALCIO UBICAZIONE RECETTORE

Società di Progetto

Brebemi SpA





DOCUMENTAZIONE FOTOGRAFICA



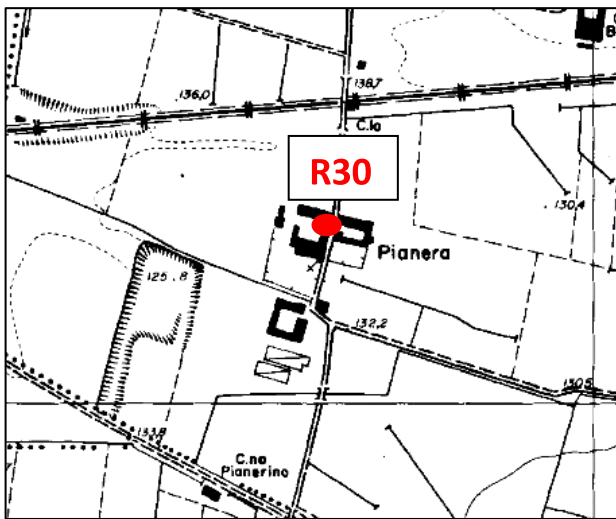
SCHEDA RECETTORE R30

Progetto	Interconnessione A35-A4	
Committente	Consorzio BBM	
Ubicazione rispetto all'opera (Nord/Sud/Est/Ovest)	Nord	
	Distanza 270 m	
Ubicazione	Provincia	Brescia
	Via e Comune	Via Pianera 32, Castegnato
Coordinate	Lat.	5044224.11 m N
	Long.	586598.62 m E
	Quota	134 m s.l.m.
Data sopralluogo	19/05/2016	
Tipologia di ricettore	Residenziale	
Numero piani	2	
Tipologia infissi (legno, metallo)	Legno	
Presenza e caratterizzazione di altre sorgenti inquinanti	Traffico ferroviario	Società di Progetto Brebemi SpA
Note di cantiere:		

APPROVATO BDP



STRALCIO UBICAZIONE RECETTORE



DOCUMENTAZIONE FOTOGRAFICA



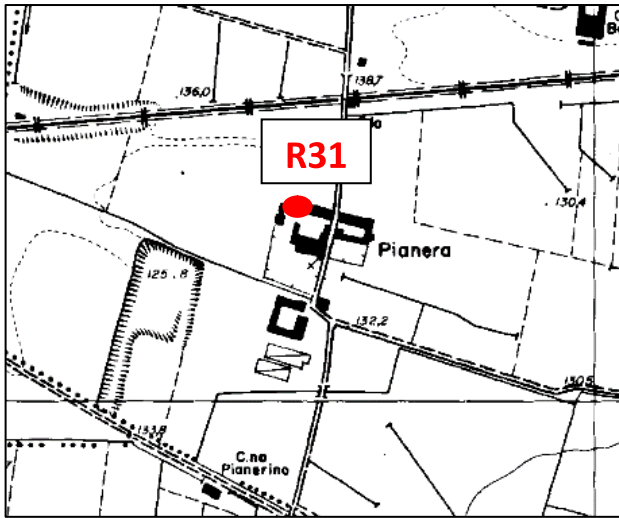
SCHEDA RECETTORE R31

Progetto	Interconnessione A35-A4	
Committente	Consorzio BBM	
Ubicazione rispetto all'opera (Nord/Sud/Est/Ovest)	Nord	
	Distanza 320 m	
Ubicazione	Provincia	Brescia
	Via e Comune	Via Pianera 32, Castegnato
Coordinate	Lat.	5044248.67 m N
	Long.	586541.98 m E
	Quota	133 m s.l.m.
Data sopralluogo	19/05/2016	
Tipologia di ricettore	Residenziale	
Numero piani	2	
Tipologia infissi (legno, metallo)	--	
Presenza e caratterizzazione di altre sorgenti inquinanti	Traffico ferroviario	Società di Progetto Brebemi SpA
Note di cantiere:		

APPROVATO BDP



STRALCIO UBICAZIONE RECETTORE



DOCUMENTAZIONE FOTOGRAFICA

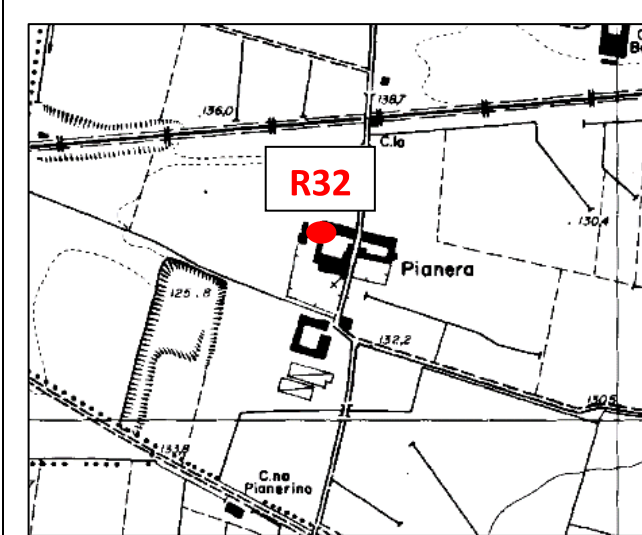


SCHEDA RECETTORE R32

Progetto	Interconnessione A35-A4	
Committente	Consorzio BBM	
Ubicazione rispetto all'opera (Nord/Sud/Est/Ovest)	Nord	
	Distanza 300 m	
Ubicazione	Provincia	Brescia
	Via e Comune	Via Pianera 32, Castegnato
Coordinate	Lat.	5044230.19 m N
	Long.	586539.74 m E
	Quota	133 m s.l.m.
Data sopralluogo	19/05/2016	
Tipologia di ricettore	Residenziale	
Numero piani	2	
Tipologia infissi (legno, metallo)	Legno	
Presenza e caratterizzazione di altre sorgenti inquinanti	Traffico ferroviario	Società di Progetto
Note di cantiere:		Brebemi SpA
STRALCIO UBICAZIONE RECETTORE		

APPROVATO BDP





DOCUMENTAZIONE FOTOGRAFICA

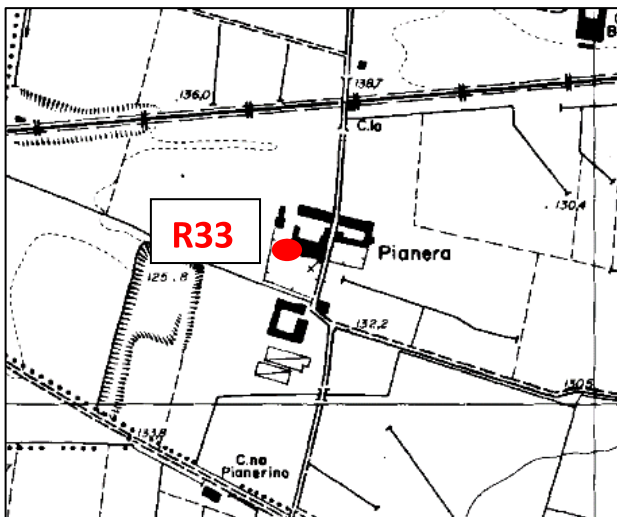


SCHEDA RECETTORE R33

Progetto	Interconnessione A35-A4	
Committente	Consorzio BBM	
Ubicazione rispetto all'opera (Nord/Sud/Est/Ovest)	Nord	
	Distanza 260 m	
Ubicazione	Provincia	Brescia
	Via e Comune	Via Pianera 32, Castegnato
Coordinate	Lat.	5044185.97 m N
	Long.	586540.43 m E
	Quota	133 m s.l.m.
Data sopralluogo	19/05/2016	
Tipologia di recettore	Produttivo	
Numero piani	1	
Tipologia infissi (legno, metallo)	Metallo	
Presenza e caratterizzazione di altre sorgenti inquinanti	Traffico ferroviario	
Note di cantiere:	Società di Progetto Brebemi SpA	
STRALCIO UBICAZIONE RECETTORE		

APPROVATO BDP






DOCUMENTAZIONE FOTOGRAFICA

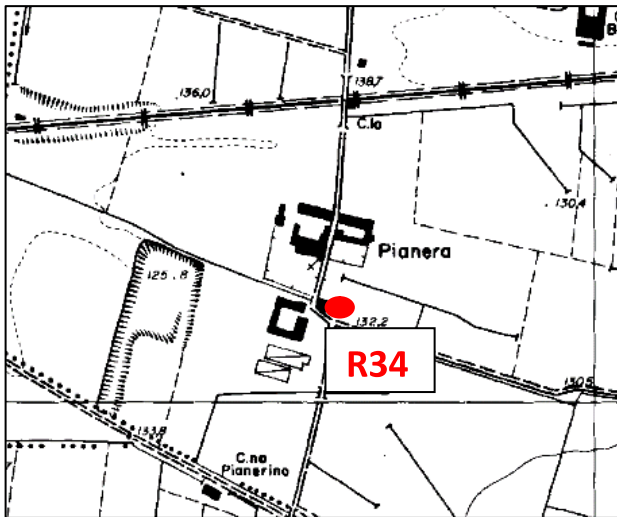


SCHEDA RECETTORE R34

Progetto	Interconnessione A35-A4	
Committente	Consorzio BBM	
Ubicazione rispetto all'opera (Nord/Sud/Est/Ovest)	Nord	
	Distanza 215 m	
Ubicazione	Provincia	Brescia
	Via e Comune	Via Pianera 15, Castegnato
Coordinate	Lat.	5044115.39 m N
	Long.	586595.12 m E
	Quota	133 m s.l.m.
Data sopralluogo	19/05/2016	
Tipologia di ricettore	Residenziale	
Numero piani	2	
Tipologia infissi (legno, metallo)	Legno	
Presenza e caratterizzazione di altre sorgenti inquinanti	Traffico veicolare	
Note di cantiere:	Società di Progetto Brebemi SpA	
STRALCIO UBICAZIONE RECETTORE		

APPROVATO BDP





DOCUMENTAZIONE FOTOGRAFICA

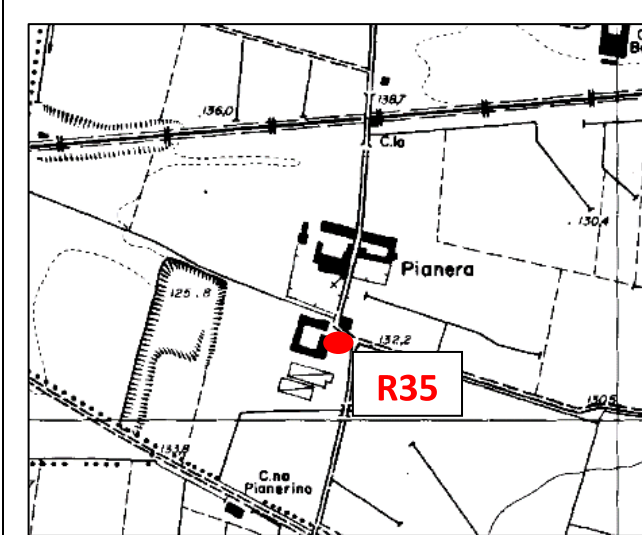


SCHEDA RECETTORE R35

Progetto	Interconnessione A35-A4	
Committente	Consorzio BBM	
Ubicazione rispetto all'opera (Nord/Sud/Est/Ovest)	Nord	
	Distanza 220 m	
Ubicazione	Provincia	Brescia
	Via e Comune	Via Pianera 40, Castegnato
Coordinate	Lat.	5044067.50 m N
	Long.	586571.34 m E
	Quota	133 m s.l.m.
Data sopralluogo	19/05/2016	
Tipologia di ricettore	Residenziale	
Numero piani	2	
Tipologia infissi (legno, metallo)	Metallo	
Presenza e caratterizzazione di altre sorgenti inquinanti	Traffico veicolare	
Note di cantiere:	Società di Progetto Brebemi SpA	
STRALCIO UBICAZIONE RECETTORE		

APPROVATO BDP





DOCUMENTAZIONE FOTOGRAFICA



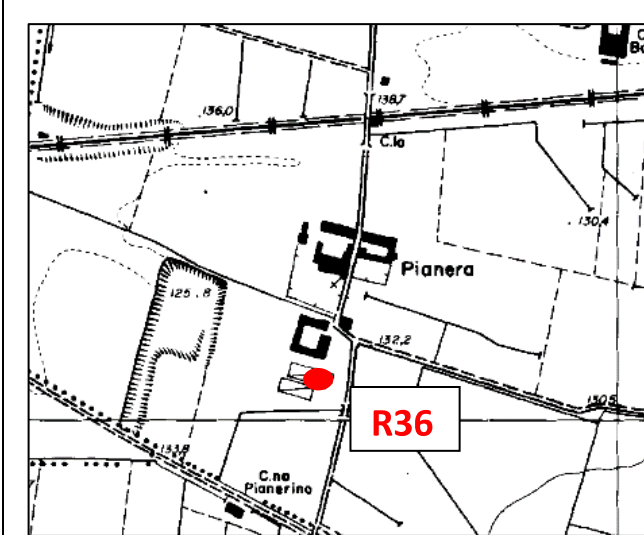
SCHEDA RECETTORE R36

Progetto	Interconnessione A35-A4	
Committente	Consorzio BBM	
Ubicazione rispetto all'opera (Nord/Sud/Est/Ovest)	Nord	
	Distanza 190 m	
Ubicazione	Provincia	Brescia
	Via e Comune	Via Pianera 40, Castegnato
Coordinate	Lat.	5044067.50 m N
	Long.	586571.34 m E
	Quota	133 m s.l.m.
Data sopralluogo	19/05/2016	
Tipologia di recettore	Produttivo	
Numero piani	1	
Tipologia infissi (legno, metallo)	Metallo	
Presenza e caratterizzazione di altre sorgenti inquinanti	Traffico veicolare	
Note di cantiere:	Società di Progetto Brebennii SpA	
STRALCIO UBICAZIONE RECETTORE		

APPROVATO BDP

 Società di Progetto
Brebennii SpA





DOCUMENTAZIONE FOTOGRAFICA




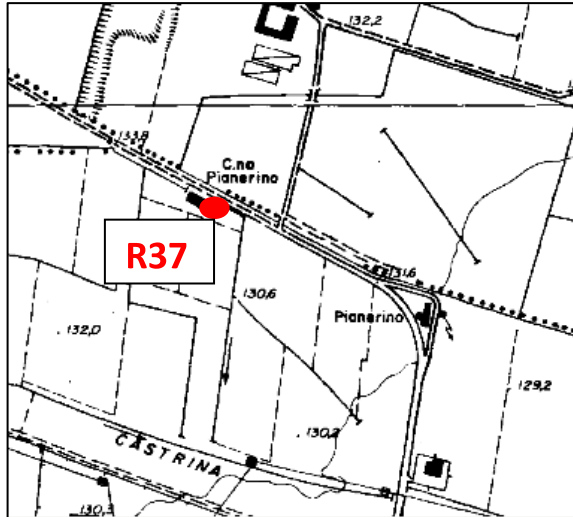
SCHEDA RECETTORE R37

Progetto	Interconnessione A35-A4	
Committente	Consorzio BBM	
Ubicazione rispetto all'opera (Nord/Sud/Est/Ovest)	Nord	
	Distanza 40 m	
Ubicazione	Provincia	Brescia
	Via e Comune	Via Pianera 7, Travagliato
Coordinate	Lat.	5043845.90 m N
	Long.	586448.15 m E
	Quota	130 m s.l.m.
Data sopralluogo	19/05/2016	
Tipologia di ricettore	Residenziale	
Numero piani	2	
Tipologia infissi (legno, metallo)	Legno	
Presenza e caratterizzazione di altre sorgenti inquinanti	Traffico veicolare	
Note di cantiere:	Società di Progetto Brebemi SpA	
STRALCIO UBICAZIONE RECETTORE		

APPROVATO BDP

Società di Progetto
Brebemi SpA





DOCUMENTAZIONE FOTOGRAFICA




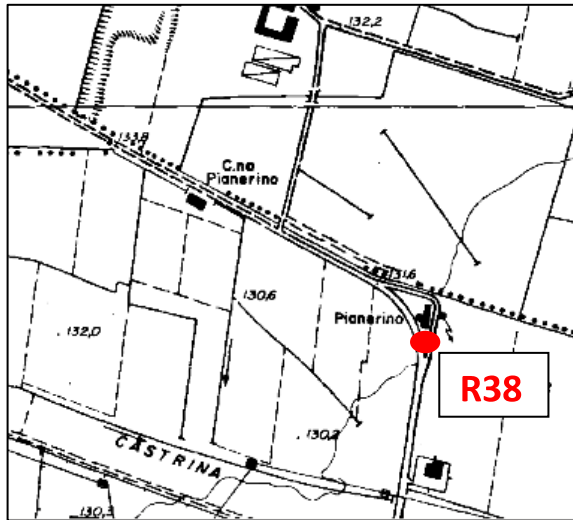
SCHEDA RECETTORE R38

Progetto	Interconnessione A35-A4	
Committente	Consorzio BBM	
Ubicazione rispetto all'opera (Nord/Sud/Est/Ovest)	Sud	
	Distanza 210 m	
Ubicazione	Provincia	Brescia
	Via e Comune	Via Pianera 1, Travagliato
Coordinate	Lat.	5043699.16 m N
	Long.	586724.95 m E
	Quota	130 m s.l.m.
Data sopralluogo	19/05/2016	
Tipologia di ricettore	Residenziale	
Numero piani	3	
Tipologia infissi (legno, metallo)	Legno	
Presenza e caratterizzazione di altre sorgenti inquinanti	Traffico veicolare	
Note di cantiere:	Società di Progetto Brebem SpA	
STRALCIO UBICAZIONE RECETTORE		

APPROVATO BDP

 Società di Progetto
Brebem SpA





DOCUMENTAZIONE FOTOGRAFICA

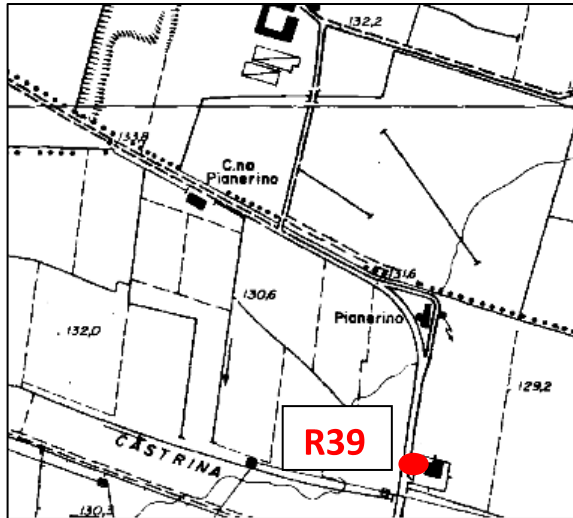


SCHEDA RECETTORE R39

Progetto	Interconnessione A35-A4	
Committente	Consorzio BBM	
Ubicazione rispetto all'opera (Nord/Sud/Est/Ovest)	Sud	
	Distanza 330 m	
Ubicazione	Provincia	Brescia
	Via e Comune	Via Pianera 3, Travagliato
Coordinate	Lat.	5043491.65 m N
	Long.	586737.50 m E
	Quota	130 m s.l.m.
Data sopralluogo	19/05/2016	
Tipologia di ricettore	Residenziale	
Numero piani	2	
Tipologia infissi (legno, metallo)	Legno	
Presenza e caratterizzazione di altre sorgenti inquinanti	Traffico veicolare	Società di Progetto
Note di cantiere:		Brebemi SpA
STRALCIO UBICAZIONE RECETTORE		

APPROVA BDP





DOCUMENTAZIONE FOTOGRAFICA



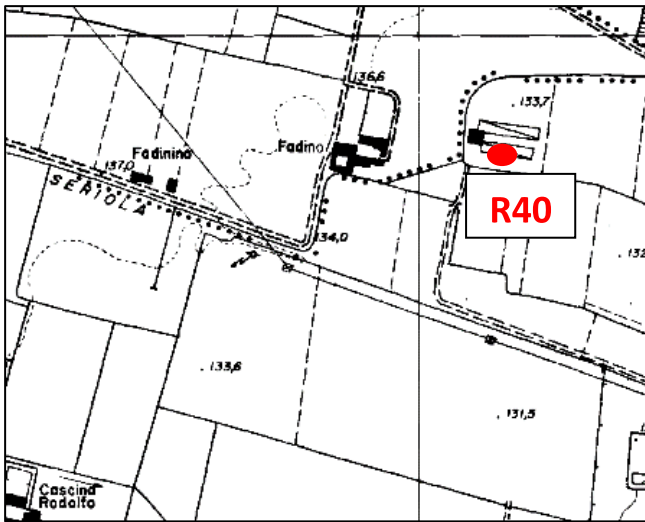
SCHEDA RECETTORE R40

Progetto	Interconnessione A35-A4	
Committente	Consorzio BBM	
Ubicazione rispetto all'opera (Nord/Sud/Est/Ovest)	Nord	
	Distanza 130 m	
Ubicazione	Provincia	Brescia
	Via e Comune	Via Trepola 60 , Ospitaletto
Coordinate	Lat.	5043808.54 m N
	Long.	586091.51 m E
	Quota	132 m s.l.m.
Data sopralluogo	19/05/2016	
Tipologia di ricettore	Produttivo	
Numero piani	1	
Tipologia infissi (legno, metallo)	Metallo	
Presenza e caratterizzazione di altre sorgenti inquinanti	--	
Note di cantiere:	Società di Progetto Brebemi SpA	
STRALCIO UBICAZIONE RECETTORE		

APPROVATO BDP

 Società di Progetto
Brebemi SpA





DOCUMENTAZIONE FOTOGRAFICA



SCHEDA RECETTORE R41

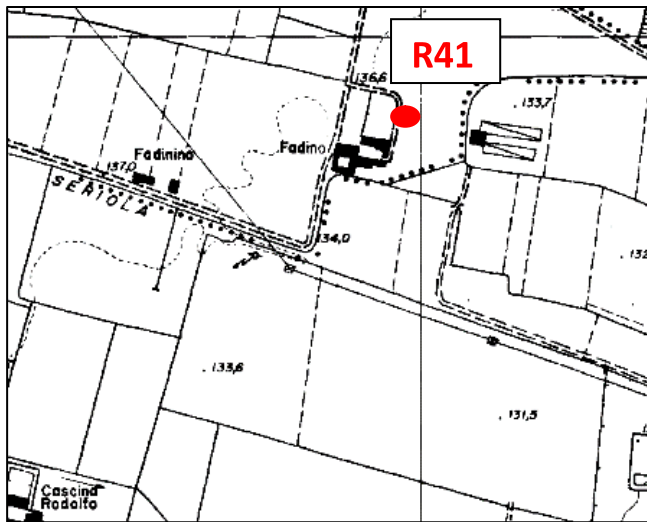
Progetto	Interconnessione A35-A4	
Committente	Consorzio BBM	
Ubicazione rispetto all'opera (Nord/Sud/Est/Ovest)	Nord	
	Distanza 220 m	
Ubicazione	Provincia	Brescia
	Via e Comune	Via Trepola 60 , Ospitaletto
Coordinate	Lat.	5043864.87 m N
	Long.	585944.88 m E
	Quota	134 m s.l.m.
Data sopralluogo	19/05/2016	
Tipologia di ricettore	Residenziale	
Numero piani	2	
Tipologia infissi (legno, metallo)	Metallo	
Presenza e caratterizzazione di altre sorgenti inquinanti	--	
Note di cantiere:		

APPROVATO BDP

Società di Progetto
Brebemi SpA



STRALCIO UBICAZIONE RECETTORE



DOCUMENTAZIONE FOTOGRAFICA



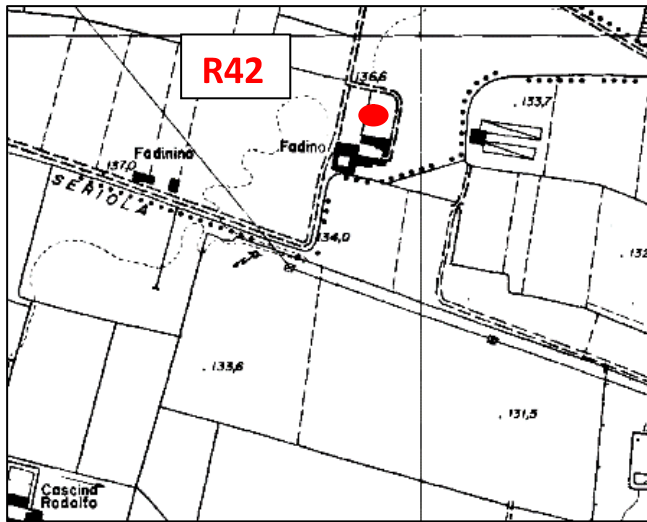
SCHEDA RECETTORE R42

Progetto	Interconnessione A35-A4	
Committente	Consorzio BBM	
Ubicazione rispetto all'opera (Nord/Sud/Est/Ovest)	Nord	
	Distanza 240 m	
Ubicazione	Provincia	Brescia
	Via e Comune	Via Trepola 60 , Ospitaletto
Coordinate	Lat.	5043870.03 m N
	Long.	585900.15 m E
	Quota	134 m s.l.m.
Data sopralluogo	19/05/2016	
Tipologia di ricettore	Produttivo	
Numero piani	1	
Tipologia infissi (legno, metallo)	Metallo	
Presenza e caratterizzazione di altre sorgenti inquinanti	--	
Note di cantiere:	Società di Progetto Brebemi SpA	

STRALCIO UBICAZIONE RECETTORE

APPROVATO BDP





DOCUMENTAZIONE FOTOGRAFICA



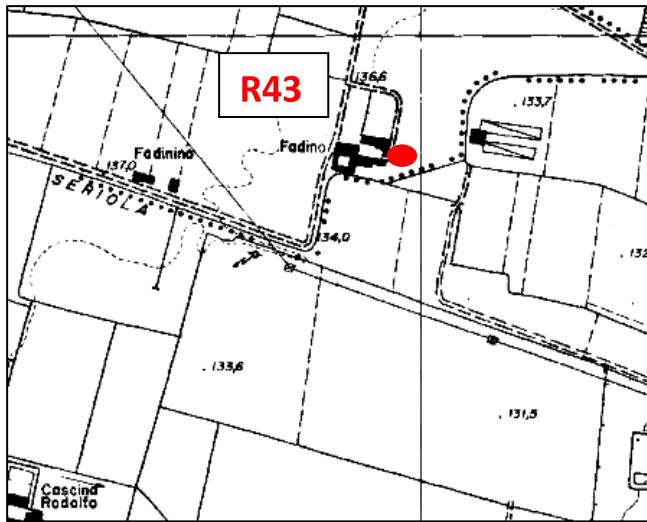
SCHEDA RECETTORE R43

Progetto	Interconnessione A35-A4	
Committente	Consorzio BBM	
Ubicazione rispetto all'opera (Nord/Sud/Est/Ovest)	Nord	
	Distanza 190 m	
Ubicazione	Provincia	Brescia
	Via e Comune	Via Trepola 60 , Ospitaletto
Coordinate	Lat.	5043829.68 m N
	Long.	585931.62 m E
	Quota	134 m s.l.m.
Data sopralluogo	19/05/2016	
Tipologia di ricettore	Produttivo	
Numero piani	2	
Tipologia infissi (legno, metallo)	Legno	
Presenza e caratterizzazione di altre sorgenti inquinanti	--	
Note di cantiere:	Società di Progetto	
	Brebemi SpA	

STRALCIO UBICAZIONE RECETTORE

 Società di Progetto
Brebemi SpA





DOCUMENTAZIONE FOTOGRAFICA



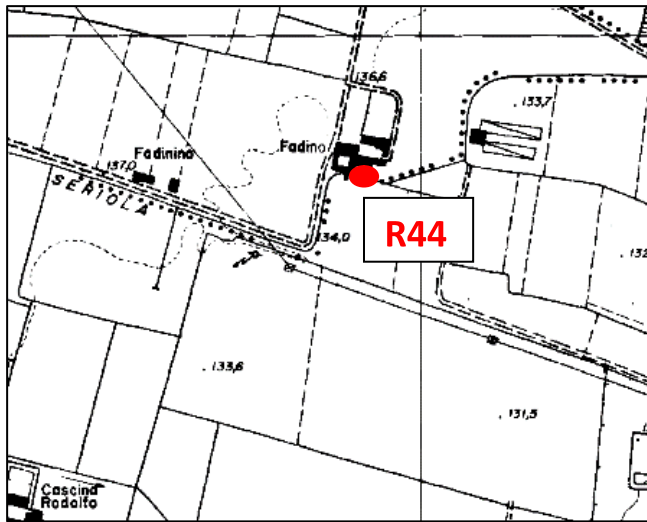
SCHEDA RECETTORE R44

Progetto	Interconnessione A35-A4	
Committente	Consorzio BBM	
Ubicazione rispetto all'opera (Nord/Sud/Est/Ovest)	Nord	
	Distanza 170 m	
Ubicazione	Provincia	Brescia
	Via e Comune	Via Trepola 60 , Ospitaletto
Coordinate	Lat.	5043797.14 m N
	Long.	585924.34 m E
	Quota	134 m s.l.m.
Data sopralluogo	19/05/2016	
Tipologia di ricettore	Produttivo	
Numero piani	1	
Tipologia infissi (legno, metallo)	Metallo	
Presenza e caratterizzazione di altre sorgenti inquinanti	--	
Note di cantiere:	Società di Progetto	
	Brebemi SpA	

STRALCIO UBICAZIONE RECETTORE

 Società di Progetto
Brebemi SpA



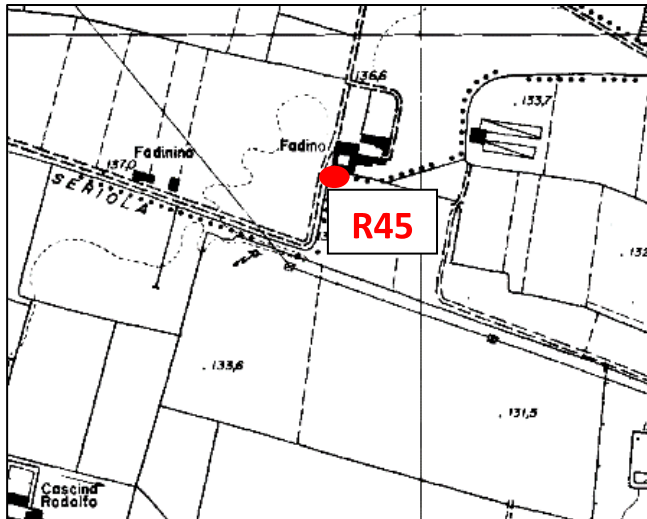


DOCUMENTAZIONE FOTOGRAFICA



SCHEDA RECETTORE R45

Progetto	Interconnessione A35-A4	
Committente	Consorzio BBM	
Ubicazione rispetto all'opera (Nord/Sud/Est/Ovest)	Nord	
	Distanza 190 m	
Ubicazione	Provincia	Brescia
	Via e Comune	Via Pianera 58 , Ospitaletto
Coordinate	Lat.	5043790.43 m N
	Long.	585864.62 m E
	Quota	134 m s.l.m.
Data sopralluogo	19/05/2016	
Tipologia di ricettore	Residenziale	
Numero piani	2	
Tipologia infissi (legno, metallo)	Legno	
Presenza e caratterizzazione di altre sorgenti inquinanti	--	
Note di cantiere:		
STRALCIO UBICAZIONE RECETTORE		



DOCUMENTAZIONE FOTOGRAFICA

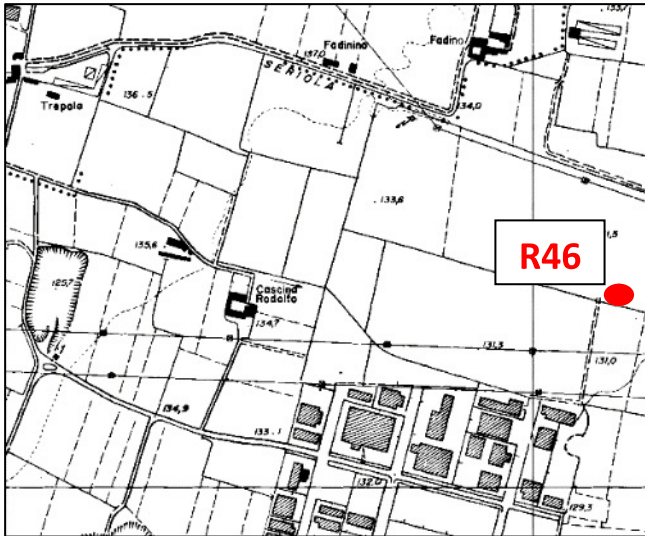


SCHEDA RECETTORE R46

Progetto	Interconnessione A35-A4	
Committente	Consorzio BBM	
Ubicazione rispetto all'opera (Nord/Sud/Est/Ovest)	Sud	
	Distanza 230 m	
Ubicazione	Provincia	Brescia
	Via e Comune	Via Averolda 62 ,Travagliato
Coordinate	Lat.	5043389.04 m N
	Long.	586080.96 m E
	Quota	132 m s.l.m.
Data sopralluogo	19/05/2016	
Tipologia di ricettore	Produttivo	
Numero piani	1	
Tipologia infissi (legno, metallo)	--	
Presenza e caratterizzazione di altre sorgenti inquinanti	Polo industriale	
Note di cantiere:	Società di Progetto Brebemi SpA	
STRALCIO UBICAZIONE RECETTORE		

APPROVATO BDP





DOCUMENTAZIONE FOTOGRAFICA

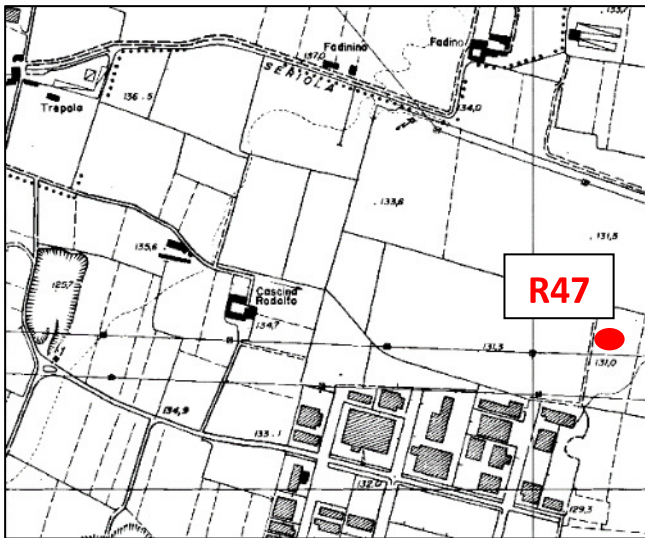


SCHEDA RECETTORE R47

Progetto	Interconnessione A35-A4	
Committente	Consorzio BBM	
Ubicazione rispetto all'opera (Nord/Sud/Est/Ovest)	Sud	
	Distanza 280 m	
Ubicazione	Provincia	Brescia
	Via e Comune	Via Averolda 60 ,Travagliato
Coordinate	Lat.	5043336.24 m N
	Long.	586071.84 m E
	Quota	132 m s.l.m.
Data sopralluogo	19/05/2016	
Tipologia di ricettore	Produttivo	
Numero piani	2	
Tipologia infissi (legno, metallo)	Metallo	
Presenza e caratterizzazione di altre sorgenti inquinanti	Polo industriale	
Note di cantiere:	Società di Progetto	
	STRALCIO UBICAZIONE RECETTORE	
	Brebemi SpA	

APPROVATO BDP





DOCUMENTAZIONE FOTOGRAFICA

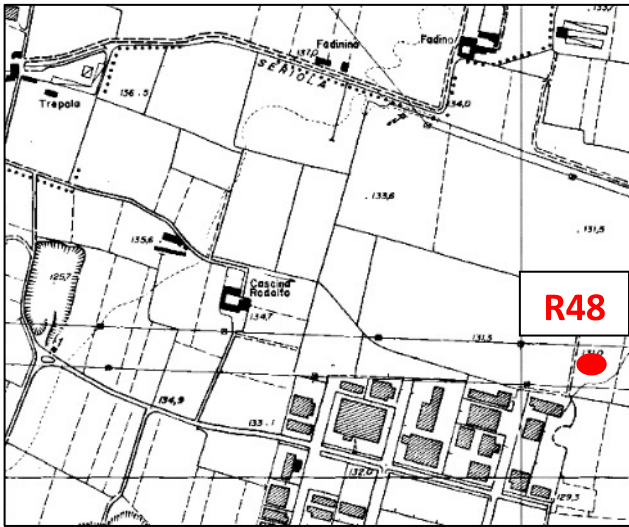


SCHEDA RECETTORE R48

Progetto	Interconnessione A35-A4	
Committente	Consorzio BBM	
Ubicazione rispetto all'opera (Nord/Sud/Est/Ovest)	Sud	
	Distanza 330 m	
Ubicazione	Provincia	Brescia
	Via e Comune	Via Averolda 46 ,Travagliato
Coordinate	Lat.	5043296.15 m N
	Long.	586057.40 m E
	Quota	132 m s.l.m.
Data sopralluogo	19/05/2016	
Tipologia di ricettore	Produttivo	
Numero piani	2	
Tipologia infissi (legno, metallo)	Metallo	
Presenza e caratterizzazione di altre sorgenti inquinanti	Polo industriale	
Note di cantiere:	Società di Progetto	
	STRALCIO UBICAZIONE RECETTORE	
	Brebemi SpA	

APPROVATO BDP





DOCUMENTAZIONE FOTOGRAFICA

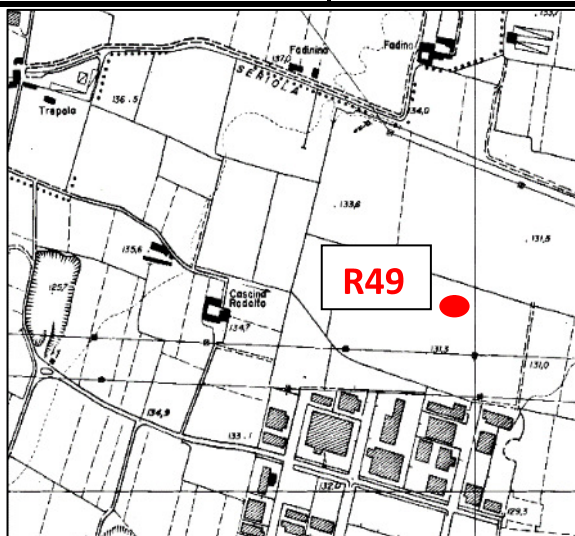


SCHEDA RECETTORE R49

Progetto	Interconnessione A35-A4	
Committente	Consorzio BBM	
Ubicazione rispetto all'opera (Nord/Sud/Est/Ovest)	Sud	
	Distanza 220 m	
Ubicazione	Provincia	Brescia
	Via e Comune	Via Dell'Artigianato 74 ,Travagliato
Coordinate	Lat.	5043376.98 m N
	Long.	585914.72 m E
	Quota	133 m s.l.m.
Data sopralluogo	19/05/2016	
Tipologia di ricettore	Produttivo	
Numero piani	2	
Tipologia infissi (legno, metallo)	Metallo	
Presenza e caratterizzazione di altre sorgenti inquinanti	Polo industriale	
Note di cantiere:	Società di Progetto Brebemi SpA	
STRALCIO UBICAZIONE RECETTORE		

APPROVATO BDP






DOCUMENTAZIONE FOTOGRAFICA

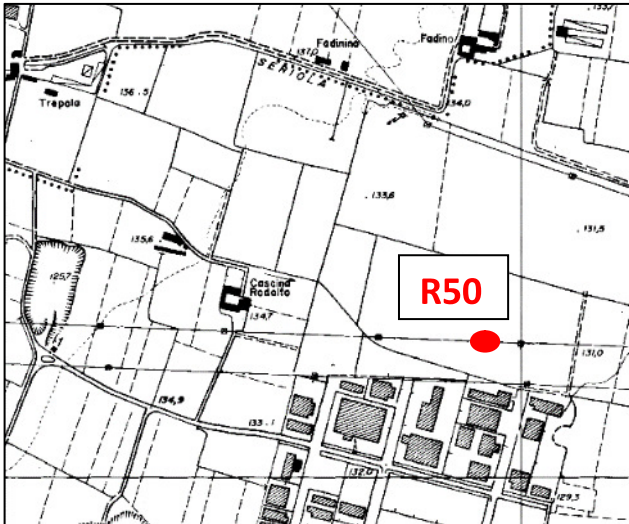


SCHEDA RECETTORE R50

Progetto	Interconnessione A35-A4	
Committente	Consorzio BBM	
Ubicazione rispetto all'opera (Nord/Sud/Est/Ovest)	Sud	
	Distanza 280 m	
Ubicazione	Provincia	Brescia
	Via e Comune	Via Dell'Artigianato 42 ,Travagliato
Coordinate	Lat.	5043342.56 m N
	Long.	585908.79 m E
	Quota	133 m s.l.m.
Data sopralluogo	19/05/2016	
Tipologia di recettore	Produttivo	
Numero piani	2	
Tipologia infissi (legno, metallo)	Metallo	
Presenza e caratterizzazione di altre sorgenti inquinanti	Polo industriale	
Note di cantiere:	Società di Progetto Brebennii SpA	
STRALCIO UBICAZIONE RECETTORE		

APPROVATO BDP





DOCUMENTAZIONE FOTOGRAFICA

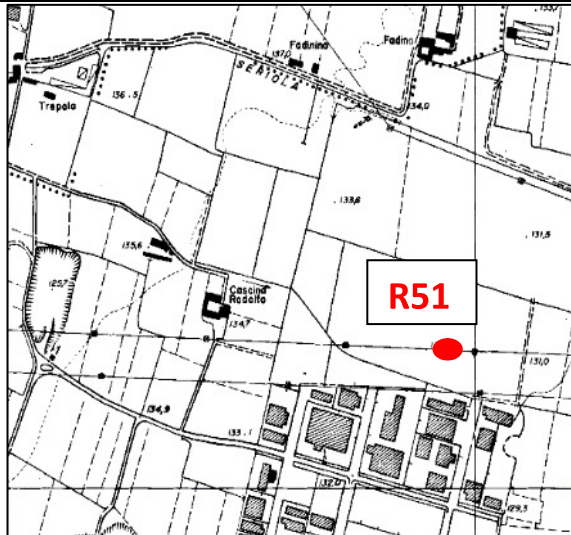


SCHEDA RECETTORE R51

Progetto	Interconnessione A35-A4	
Committente	Consorzio BBM	
Ubicazione rispetto all'opera (Nord/Sud/Est/Ovest)	Sud	
	Distanza 290 m	
Ubicazione	Provincia	Brescia
	Via e Comune	Via Dell'Artigianato 38 ,Travagliato
Coordinate	Lat.	5043310.76 m N
	Long.	585842.30 m E
	Quota	133 m s.l.m.
Data sopralluogo	19/05/2016	
Tipologia di ricettore	Produttivo	
Numero piani	2	
Tipologia infissi (legno, metallo)	Metallo	
Presenza e caratterizzazione di altre sorgenti inquinanti	Polo industriale	
Note di cantiere:		
STRALCIO UBICAZIONE RECETTORE		

Società di Progetto
Brebemi SpA





DOCUMENTAZIONE FOTOGRAFICA

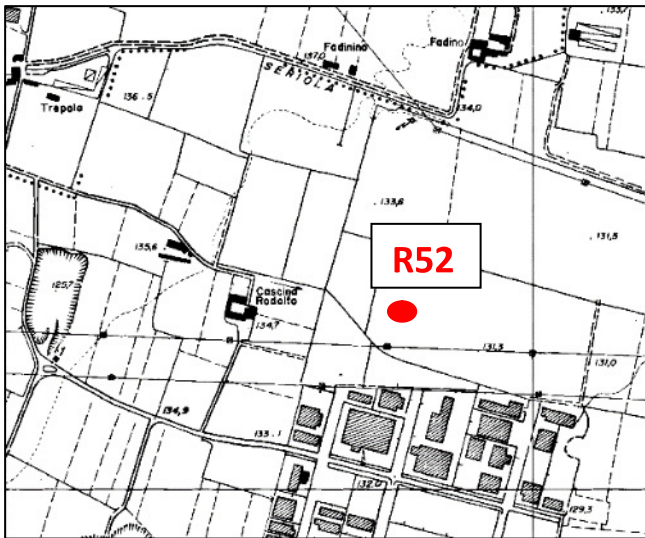


SCHEDA RECETTORE R52

Progetto	Interconnessione A35-A4	
Committente	Consorzio BBM	
Ubicazione rispetto all'opera (Nord/Sud/Est/Ovest)	Sud	
	Distanza 250 m	
Ubicazione	Provincia	Brescia
	Via e Comune	Via Dell'Artigianato 83 ,Travagliato
Coordinate	Lat.	5043341.32 m N
	Long.	585761.14 m E
	Quota	134 m s.l.m.
Data sopralluogo	19/05/2016	
Tipologia di ricettore	Produttivo	
Numero piani	3	
Tipologia infissi (legno, metallo)	Metallo	
Presenza e caratterizzazione di altre sorgenti inquinanti	Polo industriale	
Note di cantiere:	Società di Progetto Brebennii SpA	
STRALCIO UBICAZIONE RECETTORE		

 Società di Progetto
Brebennii SpA





DOCUMENTAZIONE FOTOGRAFICA

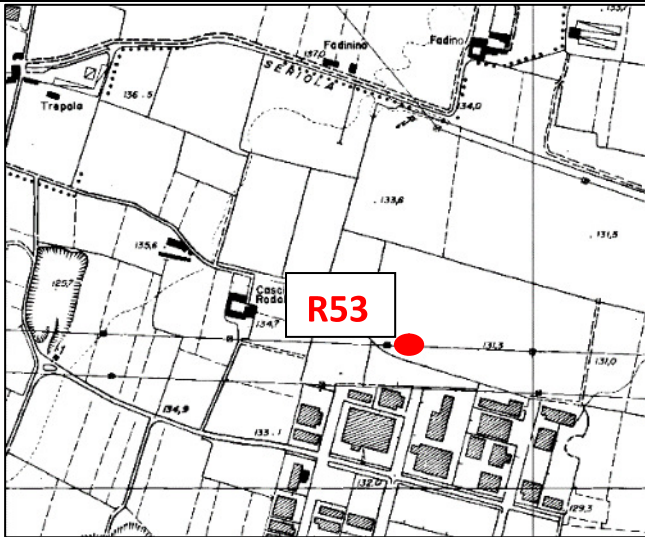


SCHEDA RECETTORE R53

Progetto	Interconnessione A35-A4	
Committente	Consorzio BBM	
Ubicazione rispetto all'opera (Nord/Sud/Est/Ovest)	Sud	
	Distanza 270 m	
Ubicazione	Provincia	Brescia
	Via e Comune	Via Dell'Artigianato 69 ,Travagliato
Coordinate	Lat.	5043296.3 m N
	Long.	585751.76 m E
	Quota	134 m s.l.m.
Data sopralluogo	19/05/2016	
Tipologia di ricettore	Produttivo	
Numero piani	3	
Tipologia infissi (legno, metallo)	Metallo	
Presenza e caratterizzazione di altre sorgenti inquinanti	Polo industriale	
Note di cantiere:	Società di Progetto	
STRALCIO UBICAZIONE RECETTORE		Brebemi SpA

APPROVATO BDP





DOCUMENTAZIONE FOTOGRAFICA



SCHEDA RECETTORE R54

Progetto	Interconnessione A35-A4	
Committente	Consorzio BBM	
Ubicazione rispetto all'opera (Nord/Sud/Est/Ovest)	Sud	
	Distanza 150 m	
Ubicazione	Provincia	Brescia
	Via e Comune	Via Dell'Industria 60 ,Travagliato
Coordinate	Lat.	5043423.08 m N
	Long.	585727.53 m E
	Quota	133 m s.l.m.
Data sopralluogo	19/05/2016	
Tipologia di ricettore	Produttivo	
Numero piani	2	
Tipologia infissi (legno, metallo)	Metallo	
Presenza e caratterizzazione di altre sorgenti inquinanti	Polo industriale	

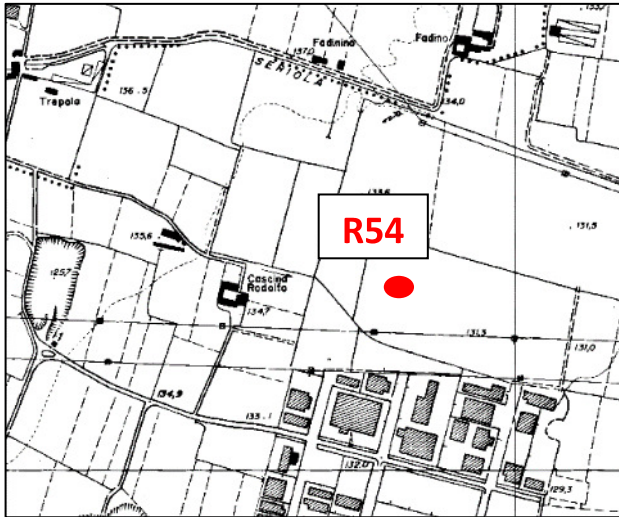
Note di cantiere:

STRALCIO UBICAZIONE RECETTORE

Società di Progetto

Brebemi SpA





DOCUMENTAZIONE FOTOGRAFICA



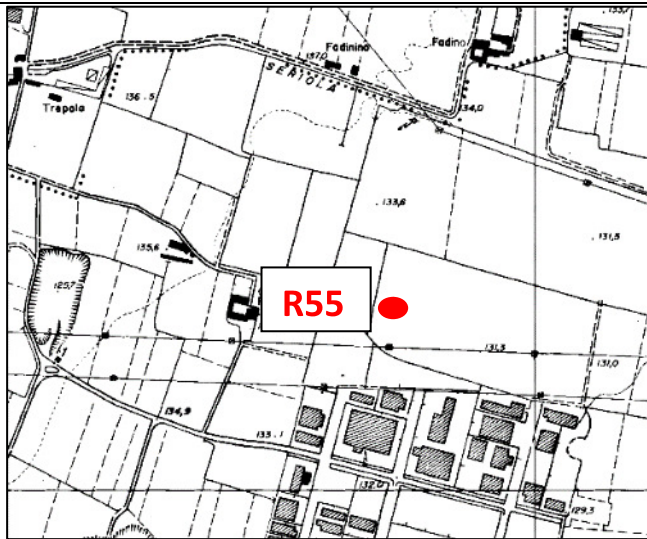
SCHEDA RECETTORE R55

Progetto	Interconnessione A35-A4	
Committente	Consorzio BBM	
Ubicazione rispetto all'opera (Nord/Sud/Est/Ovest)	Sud	
	Distanza 210 m	
Ubicazione	Provincia	Brescia
	Via e Comune	Via Dell'Industria 54 ,Travagliato
Coordinate	Lat.	5043358.26 m N
	Long.	585699.92 m E
	Quota	133 m s.l.m.
Data sopralluogo	19/05/2016	
Tipologia di ricettore	Residenziale	
Numero piani	2	
Tipologia infissi (legno, metallo)	Metallo	Società di Progetto Brebemi SpA
Presenza e caratterizzazione di altre sorgenti inquinanti	Polo industriale	
Note di cantiere:		

APPROVATO BDP



STRALCIO UBICAZIONE RECETTORE



DOCUMENTAZIONE FOTOGRAFICA



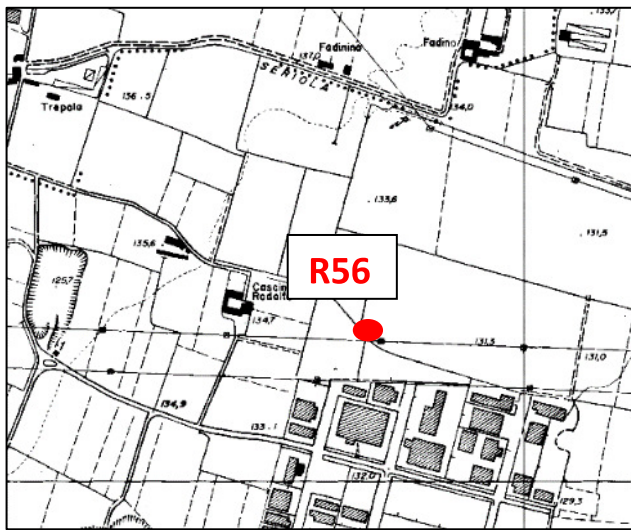
SCHEDA RECETTORE R56

Progetto	Interconnessione A35-A4	
Committente	Consorzio BBM	
Ubicazione rispetto all'opera (Nord/Sud/Est/Ovest)	Sud	
	Distanza 230 m	
Ubicazione	Provincia	Brescia
	Via e Comune	Via Dell'Industria 48 ,Travagliato
Coordinate	Lat.	5043319.44 m N
	Long.	585689.05 m E
	Quota	133 m s.l.m.
Data sopralluogo	19/05/2016	
Tipologia di ricettore	Produttivo	
Numero piani	2	
Tipologia infissi (legno, metallo)	Metallo	
Presenza e caratterizzazione di altre sorgenti inquinanti	Polo industriale	
Note di cantiere:		

 Società di Progetto
Brebentii SpA



STRALCIO UBICAZIONE RECETTORE



DOCUMENTAZIONE FOTOGRAFICA



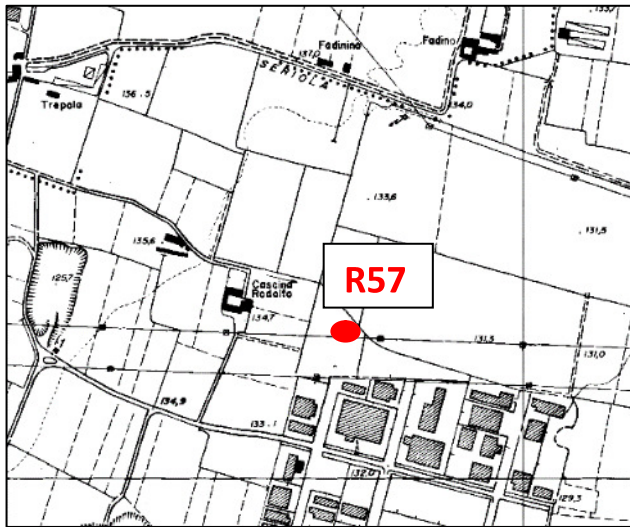
SCHEDA RECETTORE R57

Progetto	Interconnessione A35-A4	
Committente	Consorzio BBM	
Ubicazione rispetto all'opera (Nord/Sud/Est/Ovest)	Sud	
	Distanza 310 m	
Ubicazione	Provincia	Brescia
	Via e Comune	Via Dell'Industria 44 ,Travagliato
Coordinate	Lat.	5043281.33 m N
	Long.	585665.21 m E
	Quota	133 m s.l.m.
Data sopralluogo	19/05/2016	
Tipologia di ricettore	Produttivo	
Numero piani	2	
Tipologia infissi (legno, metallo)	Metallo	
Presenza e caratterizzazione di altre sorgenti inquinanti	Polo industriale	Società di Progetto
Note di cantiere:		Brebenn SpA

APPROVATO BDP



STRALCIO UBICAZIONE RECETTORE



DOCUMENTAZIONE FOTOGRAFICA



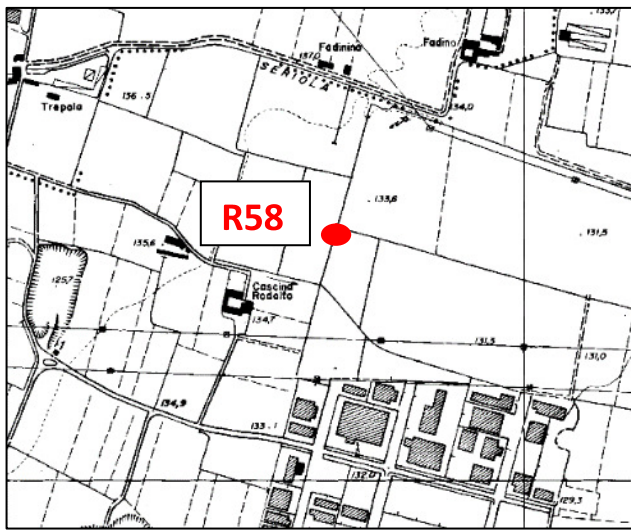
SCHEDA RECETTORE R58

Progetto	Interconnessione A35-A4	
Committente	Consorzio BBM	
Ubicazione rispetto all'opera (Nord/Sud/Est/Ovest)	Sud	
	Distanza 150 m	
Ubicazione	Provincia	Brescia
	Via e Comune	Via Dell'Industria 95 ,Travagliato
Coordinate	Lat.	5043457.75 m N
	Long.	585645.85 m E
	Quota	133 m s.l.m.
Data sopralluogo	19/05/2016	
Tipologia di ricettore	Produttivo	
Numero piani	2	
Tipologia infissi (legno, metallo)	Metallo	
Presenza e caratterizzazione di altre sorgenti inquinanti	Polo industriale	
Note di cantiere:		

 Società di Progetto
Brebentii SpA



STRALCIO UBICAZIONE RECETTORE



DOCUMENTAZIONE FOTOGRAFICA



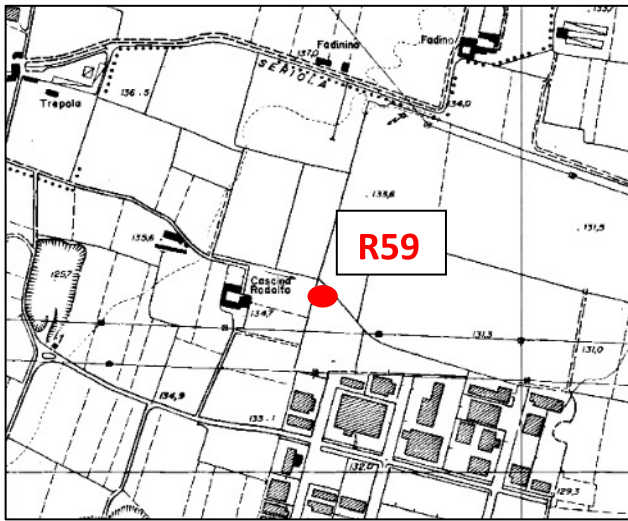
SCHEDA RECETTORE R59

Progetto	Interconnessione A35-A4	
Committente	Consorzio BBM	
Ubicazione rispetto all'opera (Nord/Sud/Est/Ovest)	Sud	
	Distanza 190 m	
Ubicazione	Provincia	Brescia
	Via e Comune	Via Dell'Industria 89 ,Travagliato
Coordinate	Lat.	5043400.07m N
	Long.	585604.55 m E
	Quota	133 m s.l.m.
Data sopralluogo	19/05/2016	
Tipologia di ricettore	Produttivo	
Numero piani	2	
Tipologia infissi (legno, metallo)	Metallo	
Presenza e caratterizzazione di altre sorgenti inquinanti	Polo industriale	Società di Progetto Brebemi SpA
Note di cantiere:		

APPROVATO BDP



STRALCIO UBICAZIONE RECETTORE



DOCUMENTAZIONE FOTOGRAFICA



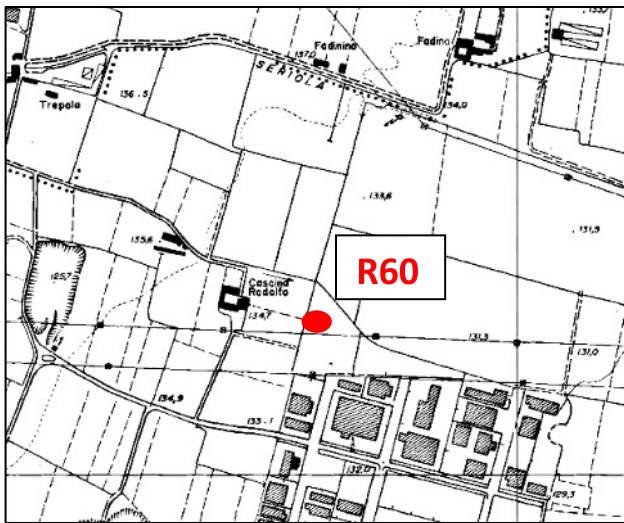
SCHEDA RECETTORE R60

Progetto	Interconnessione A35-A4	
Committente	Consorzio BBM	
Ubicazione rispetto all'opera (Nord/Sud/Est/Ovest)	Sud	
	Distanza 180 m	
Ubicazione	Provincia	Brescia
	Via e Comune	Via Dell'Industria 81 ,Travagliato
Coordinate	Lat.	5043343.68 m N
	Long.	585592.44 m E
	Quota	133 m s.l.m.
Data sopralluogo	19/05/2016	
Tipologia di ricettore	Produttivo	
Numero piani	2	
Tipologia infissi (legno, metallo)	Metallo	
Presenza e caratterizzazione di altre sorgenti inquinanti	Polo industriale	Società di Progetto
Note di cantiere:		Brebem SpA

APPROVATO BDP



STRALCIO UBICAZIONE RECETTORE




DOCUMENTAZIONE FOTOGRAFICA



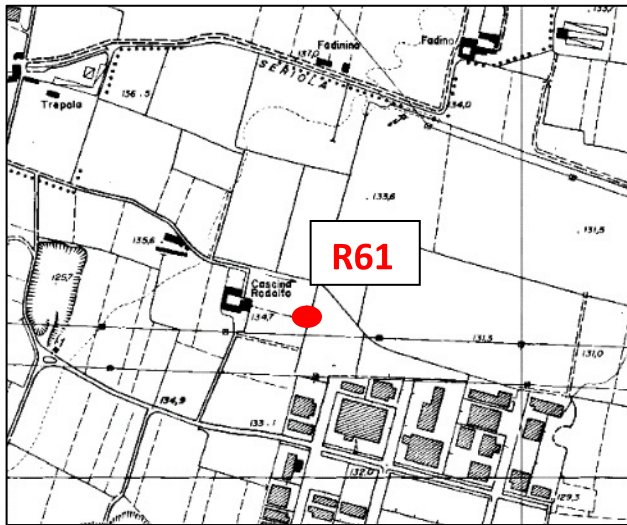
SCHEDA RECETTORE R61

Progetto	Interconnessione A35-A4	
Committente	Consorzio BBM	
Ubicazione rispetto all'opera (Nord/Sud/Est/Ovest)	Sud	
	Distanza 230 m	
Ubicazione	Provincia	Brescia
	Via e Comune	Via Dell'Industria 73 ,Travagliato
Coordinate	Lat.	5043296.95 m N
	Long.	585571.83 m E
	Quota	133 m s.l.m.
Data sopralluogo	19/05/2016	
Tipologia di ricettore	Produttivo	
Numero piani	2	
Tipologia infissi (legno, metallo)	Metallo	
Presenza e caratterizzazione di altre sorgenti inquinanti	Polo industriale	
Note di cantiere:		

Società di Progetto
Brebemi SpA



STRALCIO UBICAZIONE RECETTORE



DOCUMENTAZIONE FOTOGRAFICA



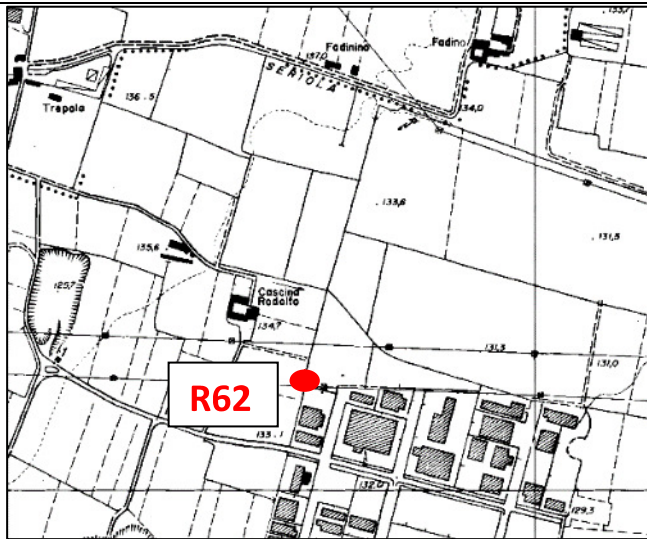
SCHEDA RECETTORE R62

Progetto	Interconnessione A35-A4	
Committente	Consorzio BBM	
Ubicazione rispetto all'opera (Nord/Sud/Est/Ovest)	Sud	
	Distanza 290 m	
Ubicazione	Provincia	Brescia
	Via e Comune	Via Dell'Industria 63 ,Travagliato
Coordinate	Lat.	5043255.71 m N
	Long.	585562.56 m E
	Quota	133 m s.l.m.
Data sopralluogo	19/05/2016	
Tipologia di ricettore	Produttivo	
Numero piani	2	
Tipologia infissi (legno, metallo)	Metallo	Società di Progetto
Presenza e caratterizzazione di altre sorgenti inquinanti	Polo industriale	Brebemi SpA
Note di cantiere:		

APPROVATO BDP



STRALCIO UBICAZIONE RECETTORE



DOCUMENTAZIONE FOTOGRAFICA



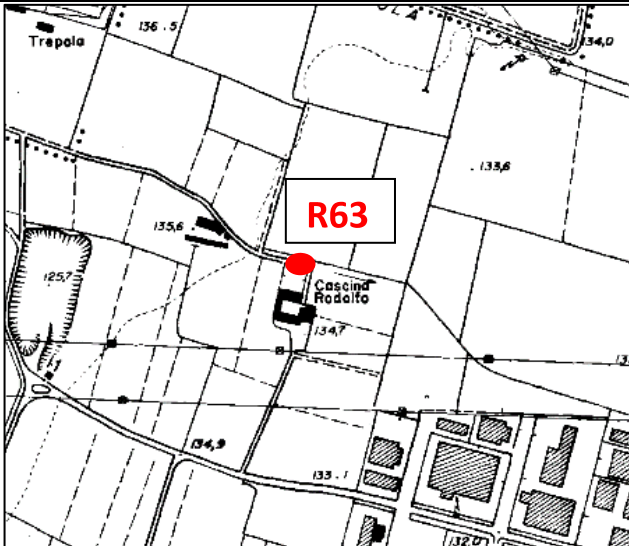
SCHEDA RECETTORE R63

Progetto	Interconnessione A35-A4	
Committente	Consorzio BBM	
Ubicazione rispetto all'opera (Nord/Sud/Est/Ovest)	Sud	
	Distanza 110 m	
Ubicazione	Provincia	Brescia
	Via e Comune	Via Rodolfi 1, Travagliato
Coordinate	Lat.	5043396.27 m N
	Long.	585416.02 m E
	Quota	134 m s.l.m.
Data sopralluogo	19/05/2016	
Tipologia di ricevitore	Residenziale	
Numero piani	1	
Tipologia infissi (legno, metallo)	Legno	
Presenza e caratterizzazione di altre sorgenti inquinanti	Traffico veicolare interconnessione Bre.BreMi	
Note di cantiere:	Brebemi SpA	

STRALCIO UBICAZIONE RECETTORE

APPROVATO BDP





DOCUMENTAZIONE FOTOGRAFICA

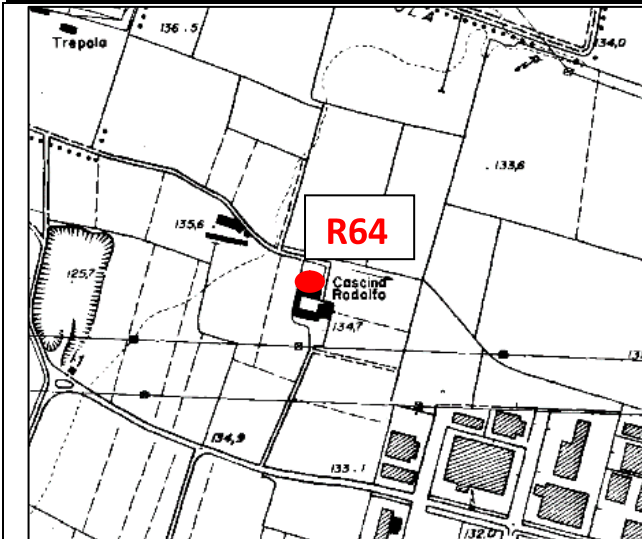


SCHEDA RECETTORE R64

Progetto	Interconnessione A35-A4	
Committente	Consorzio BBM	
Ubicazione rispetto all'opera (Nord/Sud/Est/Ovest)	Sud	
	Distanza 200 m	
Ubicazione	Provincia	Brescia
	Via e Comune	Via Rodolfo 1 ,Travagliato
Coordinate	Lat.	5043355.37 m N
	Long.	585415.48 m E
	Quota	134 m s.l.m.
Data sopralluogo	19/05/2016	
Tipologia di ricettore	Residenziale	
Numero piani	2	
Tipologia infissi (legno, metallo)	Legno	
Presenza e caratterizzazione di altre sorgenti inquinanti	--	
Note di cantiere:	Società di Progetto	
	STRALCIO UBICAZIONE RECETTORE	Brebemi SpA

APPROVATO BDP





DOCUMENTAZIONE FOTOGRAFICA



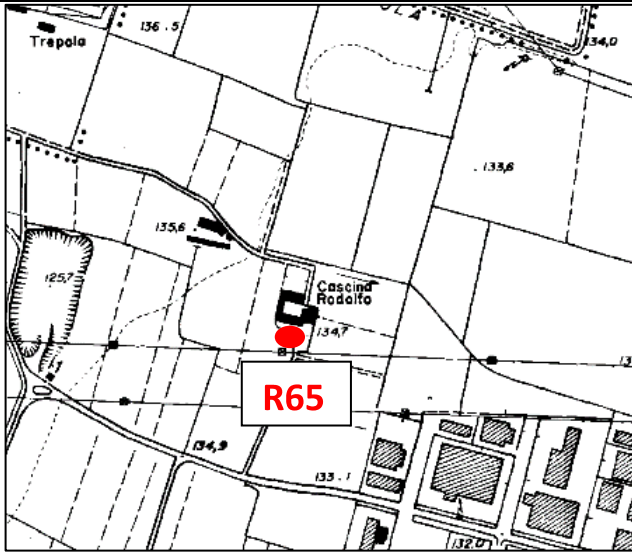
SCHEDA RECETTORE R65

Progetto	Interconnessione A35-A4	
Committente	Consorzio BBM	
Ubicazione rispetto all'opera (Nord/Sud/Est/Ovest)	Sud	
	Distanza 180 m	
Ubicazione	Provincia	Brescia
	Via e Comune	Via Rodolfi 1 ,Travagliato
Coordinate	Lat.	5043320.17 m N
	Long.	585408.78 m E
	Quota	134 m s.l.m.
Data sopralluogo	19/05/2016	
Tipologia di ricettore	Residenziale	
Numero piani	2	
Tipologia infissi (legno, metallo)	Legno	
Presenza e caratterizzazione di altre sorgenti inquinanti	--	
Note di cantiere:	Società di Progetto Brebemi SpA	
STRALCIO UBICAZIONE RECETTORE		

APPROVATO BDP

 Società di Progetto
Brebemi SpA





DOCUMENTAZIONE FOTOGRAFICA



SCHEDA RECETTORE R66

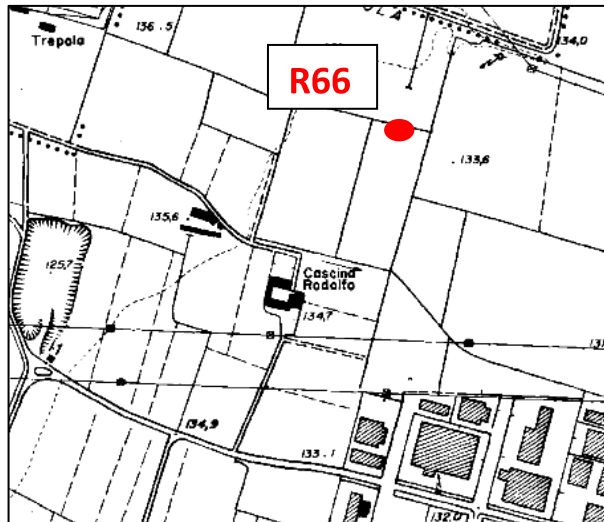
Progetto	Interconnessione A35-A4	
Committente	Consorzio BBM	
Ubicazione rispetto all'opera (Nord/Sud/Est/Ovest)	Sud	
	Distanza 10 m	
Ubicazione	Provincia	Brescia
	Via e Comune	Via Rodolfi 2 ,Travagliato
Coordinate	Lat.	5043516.13 m N
	Long.	585592.50 m E
	Quota	134 m s.l.m.
Data sopralluogo	19/05/2016	
Tipologia di ricettore	Produttivo	
Numero piani	1	
Tipologia infissi (legno, metallo)	--	
Presenza e caratterizzazione di altre sorgenti inquinanti	Traffico veicolare	

Note di cantiere:

STRALCIO UBICAZIONE RECETTORE

Società di Progetto
Brebemi SpA





DOCUMENTAZIONE FOTOGRAFICA

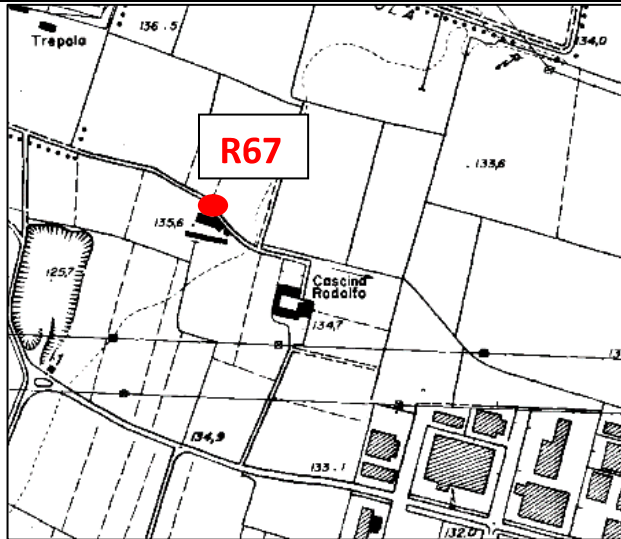


SCHEDA RECETTORE R67

Progetto	Interconnessione A35-A4	
Committente	Consorzio BBM	
Ubicazione rispetto all'opera (Nord/Sud/Est/Ovest)	Sud	
	Distanza 100 m	
Ubicazione	Provincia	Brescia
	Via e Comune	Via Rodolfi 6 ,Travagliato
Coordinate	Lat.	5043458.41 m N
	Long.	585295.47 m E
	Quota	134 m s.l.m.
Data sopralluogo	19/05/2016	
Tipologia di ricettore	Residenziale	
Numero piani	2	
Tipologia infissi (legno, metallo)	Legno	
Presenza e caratterizzazione di altre sorgenti inquinanti	Traffico veicolare, barriere esistenti	
Note di cantiere:	Società di Progetto Brebemi SpA	
STRALCIO UBICAZIONE RECETTORE		

APPROVATO BDP





DOCUMENTAZIONE FOTOGRAFICA

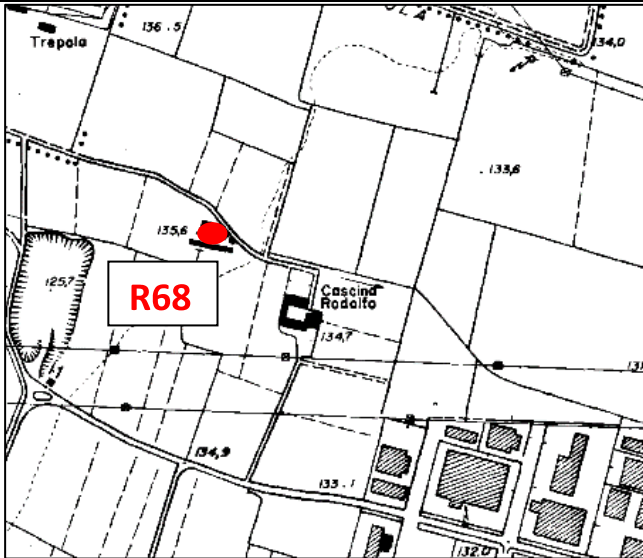


SCHEDA RECETTORE R68

Progetto	Interconnessione A35-A4	
Committente	Consorzio BBM	
Ubicazione rispetto all'opera (Nord/Sud/Est/Ovest)	Sud	
	Distanza 50 m	
Ubicazione	Provincia	Brescia
	Via e Comune	Via Rodolfi 6 ,Travagliato
Coordinate	Lat.	5043425.32 m N
	Long.	585321.3 m E
	Quota	134 m s.l.m.
Data sopralluogo	19/05/2016	
Tipologia di ricettore	Residenziale	
Numero piani	1	
Tipologia infissi (legno, metallo)	Legno	
Presenza e caratterizzazione di altre sorgenti inquinanti	Traffico veicolare	Società di Progetto
Note di cantiere:		Brebemi SpA
STRALCIO UBICAZIONE RECETTORE		

APPROVAZIONE BDP





DOCUMENTAZIONE FOTOGRAFICA

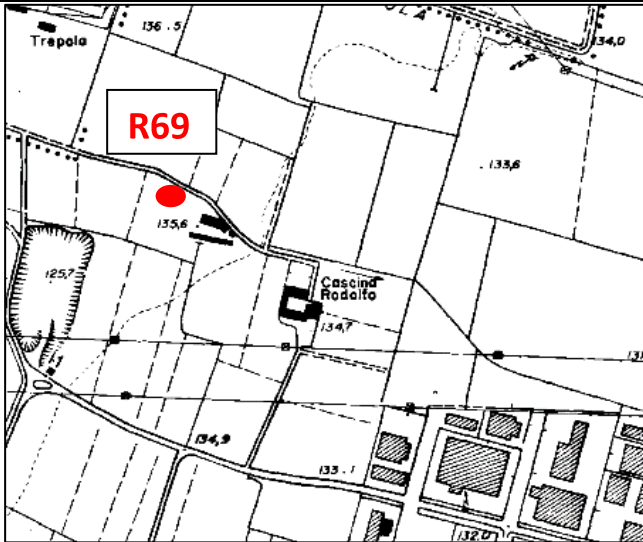


SCHEDA RECETTORE R69

Progetto	Interconnessione A35-A4	
Committente	Consorzio BBM	
Ubicazione rispetto all'opera (Nord/Sud/Est/Ovest)	Sud	
	Distanza 30 m	
Ubicazione	Provincia	Brescia
	Via e Comune	Via Rodolfi 6 ,Travagliato
Coordinate	Lat.	5043440.84 m N
	Long.	585237.38 m E
	Quota	134 m s.l.m.
Data sopralluogo	19/05/2016	
Tipologia di ricettore	Produttivo	
Numero piani	1	
Tipologia infissi (legno, metallo)	--	
Presenza e caratterizzazione di altre sorgenti inquinanti	Traffico veicolare	
Note di cantiere:	Società di Progetto Brebemi SpA	
STRALCIO UBICAZIONE RECETTORE		

APPROVATO BDP





DOCUMENTAZIONE FOTOGRAFICA

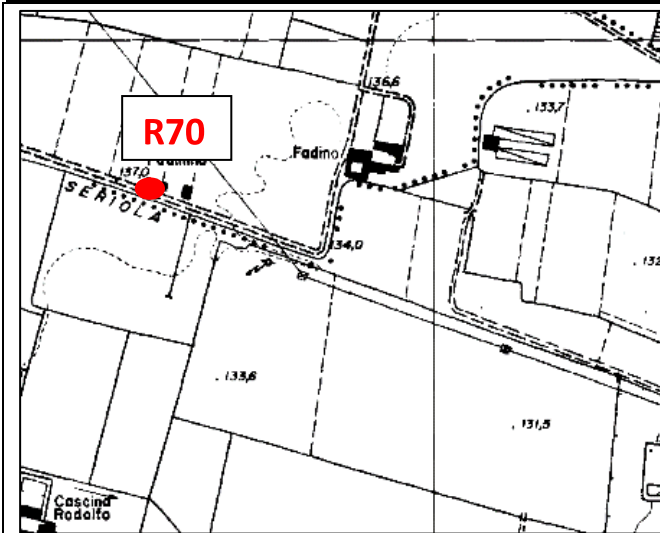


SCHEDA RECETTORE R70

Progetto	Interconnessione A35-A4	
Committente	Consorzio BBM	
Ubicazione rispetto all'opera (Nord/Sud/Est/Ovest)	Nord	
	Distanza 210 m	
Ubicazione	Provincia	Brescia
	Via e Comune	Via Trepola 56 ,Ospitaletto
Coordinate	Lat.	5043770.06 m N
	Long.	585585.91 m E
	Quota	136 m s.l.m.
Data sopralluogo	19/05/2016	
Tipologia di ricettore	Residenziale	
Numero piani	2	
Tipologia infissi (legno, metallo)	Legno	
Presenza e caratterizzazione di altre sorgenti inquinanti	--	
Note di cantiere:	Società di Progetto Brebemi SpA	
STRALCIO UBICAZIONE RECETTORE		

APPROVATO BDP





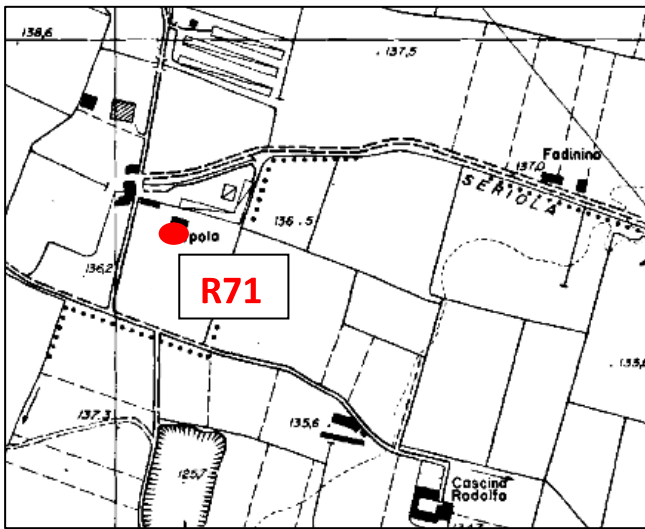
DOCUMENTAZIONE FOTOGRAFICA



SCHEDA RECETTORE R71

Progetto	Interconnessione A35-A4	
Committente	Consorzio BBM	
Ubicazione rispetto all'opera (Nord/Sud/Est/Ovest)	Nord	
	Distanza 240 m	
Ubicazione	Provincia	Brescia
	Via e Comune	Via Trepola 54 ,Ospitaletto
Coordinate	Lat.	5043717.77 m N
	Long.	585059.33 m E
	Quota	139 m s.l.m.
Data sopralluogo	19/05/2016	
Tipologia di ricettore	Residenziale	
Numero piani	2	
Tipologia infissi (legno, metallo)	Legno	
Presenza e caratterizzazione di altre sorgenti inquinanti	--	
Note di cantiere:	Società di Progetto Brebemi SpA	
STRALCIO UBICAZIONE RECETTORE		





DOCUMENTAZIONE FOTOGRAFICA

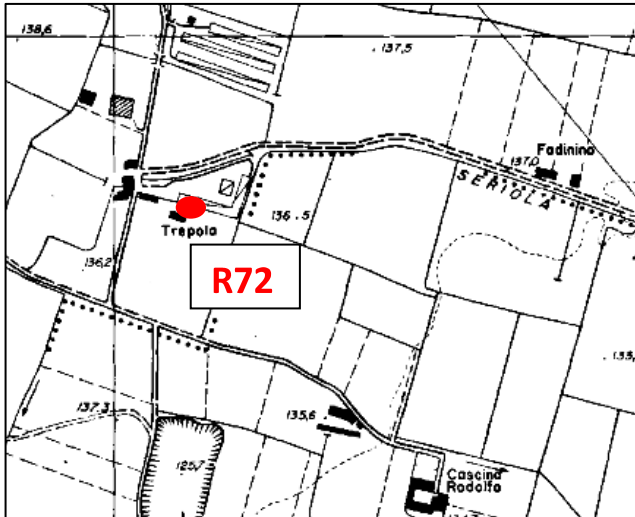


SCHEDA RECETTORE R72

Progetto	Interconnessione A35-A4	
Committente	Consorzio BBM	
Ubicazione rispetto all'opera (Nord/Sud/Est/Ovest)	Nord	
	Distanza 290 m	
Ubicazione	Provincia	Brescia
	Via e Comune	Via Trepola 54 ,Ospitaletto
Coordinate	Lat.	5043730.00 m N
	Long.	585100.31 m E
	Quota	139 m s.l.m.
Data sopralluogo	19/05/2016	
Tipologia di ricettore	Produttivo	
Numero piani	2	
Tipologia infissi (legno, metallo)	Metallo	
Presenza e caratterizzazione di altre sorgenti inquinanti	--	
Note di cantiere:	Società di Progetto	
	STRALCIO UBICAZIONE RECETTORE	
	Brebemi SpA	

APPROVATO BDP





DOCUMENTAZIONE FOTOGRAFICA

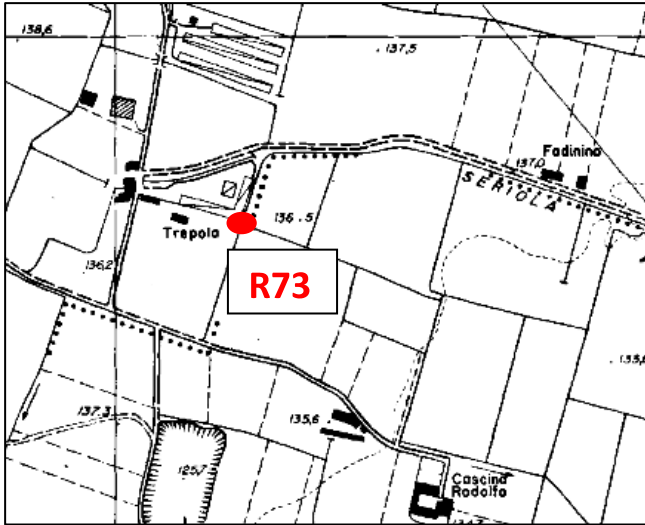


SCHEDA RECETTORE R73

Progetto	Interconnessione A35-A4	
Committente	Consorzio BBM	
Ubicazione rispetto all'opera (Nord/Sud/Est/Ovest)	Nord	
	Distanza 280 m	
Ubicazione	Provincia	Brescia
	Via e Comune	Via Trepola 54 ,Ospitaletto
Coordinate	Lat.	5043712.18 m N
	Long.	585138.27 m E
	Quota	139 m s.l.m.
Data sopralluogo	19/05/2016	
Tipologia di ricettore	Produttivo	
Numero piani	2	
Tipologia infissi (legno, metallo)	Legno	
Presenza e caratterizzazione di altre sorgenti inquinanti	--	
Note di cantiere:	Società di Progetto	
	STRALCIO UBICAZIONE RECETTORE	Brebemi SpA

APPROVATO BDP





DOCUMENTAZIONE FOTOGRAFICA



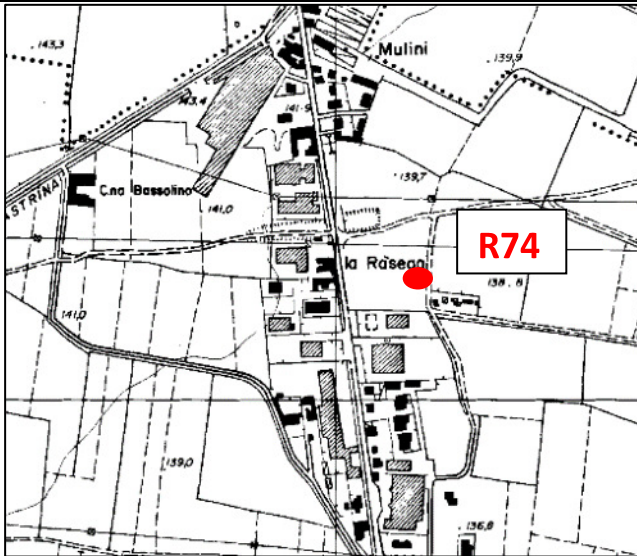
SCHEDA RECETTORE R74

Progetto	Interconnessione A35-A4	
Committente	Consorzio BBM	
Ubicazione rispetto all'opera (Nord/Sud/Est/Ovest)	Sud	
	Distanza 70 m	
Ubicazione	Provincia	Brescia
	Via e Comune	Via Valverde 19 ,Travagliato
Coordinate	Lat.	5043174.10 m N
	Long.	584147.75 m E
	Quota	140 m s.l.m.
Data sopralluogo	20/05/2016	
Tipologia di ricettore	Produttivo	
Numero piani	2	
Tipologia infissi (legno, metallo)	--	
Presenza e caratterizzazione di altre sorgenti inquinanti	--	
Note di cantiere:	Società di Progetto	
	STRALCIO UBICAZIONE RECETTORE	
	Brebemi SpA	

Società di Progetto

Brebemi SpA





DOCUMENTAZIONE FOTOGRAFICA

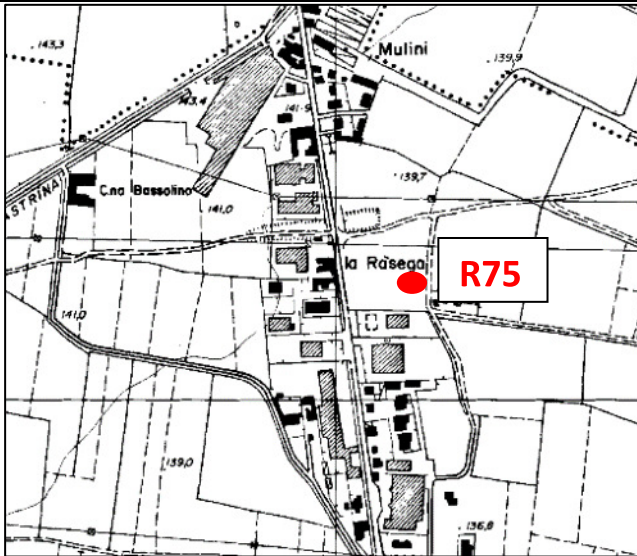


SCHEDA RECETTORE R75

Progetto	Interconnessione A35-A4	
Committente	Consorzio BBM	
Ubicazione rispetto all'opera (Nord/Sud/Est/Ovest)	Sud	
	Distanza 100 m	
Ubicazione	Provincia	Brescia
	Via e Comune	Via Valverde 19 ,Travagliato
Coordinate	Lat.	5043149.81 m N
	Long.	584142.84 m E
	Quota	140 m s.l.m.
Data sopralluogo	20/05/2016	
Tipologia di ricettore	Residenziale	
Numero piani	2	
Tipologia infissi (legno, metallo)	Legno	
Presenza e caratterizzazione di altre sorgenti inquinanti	--	
Note di cantiere:	Società di Progetto	
	STRALCIO UBICAZIONE RECETTORE	Brebemi SpA

 Società di Progetto
Brebemi SpA





DOCUMENTAZIONE FOTOGRAFICA



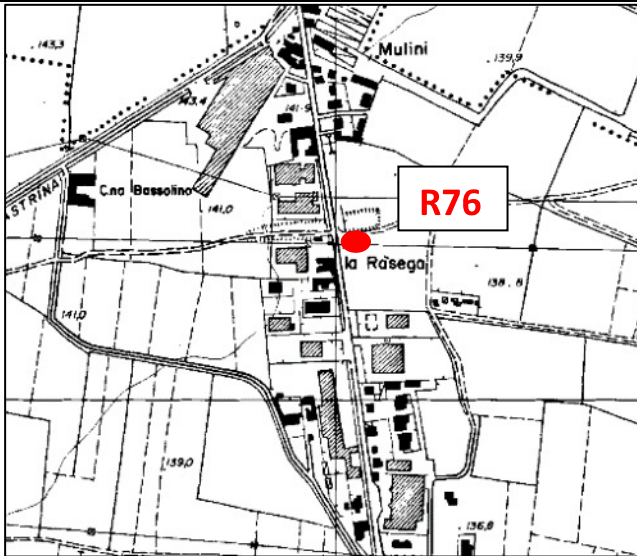
SCHEDA RECETTORE R76

Progetto	Interconnessione A35-A4	
Committente	Consorzio BBM	
Ubicazione rispetto all'opera (Nord/Sud/Est/Ovest)	Sud	
	Distanza 15 m	
Ubicazione	Provincia	Brescia
	Via e Comune	Via Mulini 114 ,Travagliato
Coordinate	Lat.	5043238.32 m N
	Long.	584014.92 m E
	Quota	138 m s.l.m.
Data sopralluogo	20/05/2016	
Tipologia di ricettore	Produttivo	
Numero piani	2	
Tipologia infissi (legno, metallo)	Metallo	
Presenza e caratterizzazione di altre sorgenti inquinanti	Polo industriale, traffico veicolare	
Note di cantiere:	Società di Progetto Brobennii SpA	
STRALCIO UBICAZIONE RECETTORE		

APPROVATO BDP

Società di Progetto
Brobennii SpA





DOCUMENTAZIONE FOTOGRAFICA




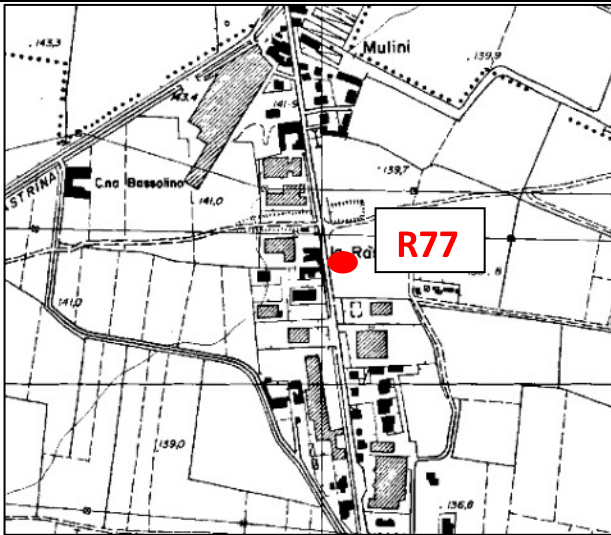
SCHEDA RECETTORE R77

Progetto	Interconnessione A35-A4	
Committente	Consorzio BBM	
Ubicazione rispetto all'opera (Nord/Sud/Est/Ovest)	Sud	
	Distanza 50 m	
Ubicazione	Provincia	Brescia
	Via e Comune	Via Mulini 112 ,Travagliato
Coordinate	Lat.	5043200.72 m N
	Long.	584020.11 m E
	Quota	138 m s.l.m.
Data sopralluogo	20/05/2016	
Tipologia di ricettore	Produttivo	
Numero piani	1	
Tipologia infissi (legno, metallo)	Metallo	
Presenza e caratterizzazione di altre sorgenti inquinanti	Polo industriale	
Note di cantiere:	Società di Progetto Brebemi SpA	
STRALCIO UBICAZIONE RECETTORE		

APPROVATO BDP

Società di Progetto
Brebemi SpA





DOCUMENTAZIONE FOTOGRAFICA

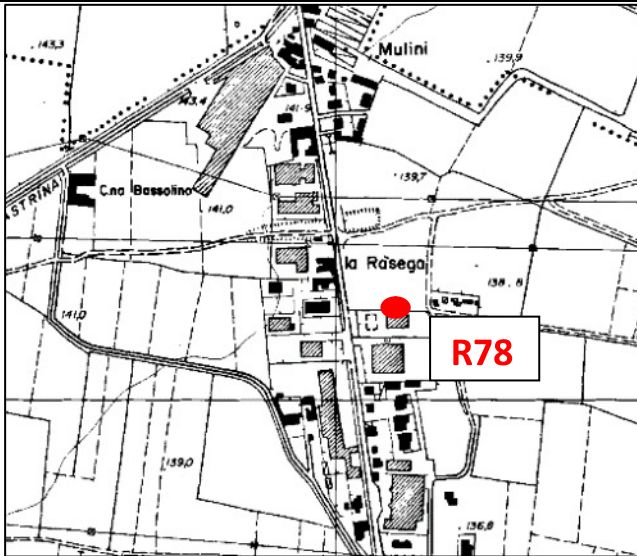


SCHEDA RECETTORE R78

Progetto	Interconnessione A35-A4	
Committente	Consorzio BBM	
Ubicazione rispetto all'opera (Nord/Sud/Est/Ovest)	Sud	
	Distanza 120 m	
Ubicazione	Provincia	Brescia
	Via e Comune	Via Mulini 100 ,Travagliato
Coordinate	Lat.	5043119.30 m N
	Long.	584071.80 m E
	Quota	140 m s.l.m.
Data sopralluogo	20/05/2016	
Tipologia di ricettore	Produttivo	
Numero piani	1	
Tipologia infissi (legno, metallo)	--	
Presenza e caratterizzazione di altre sorgenti inquinanti	Polo industriale	
Note di cantiere:	Società di Progetto Brebemi SpA	
STRALCIO UBICAZIONE RECETTORE		

APPROVATO BDP





DOCUMENTAZIONE FOTOGRAFICA



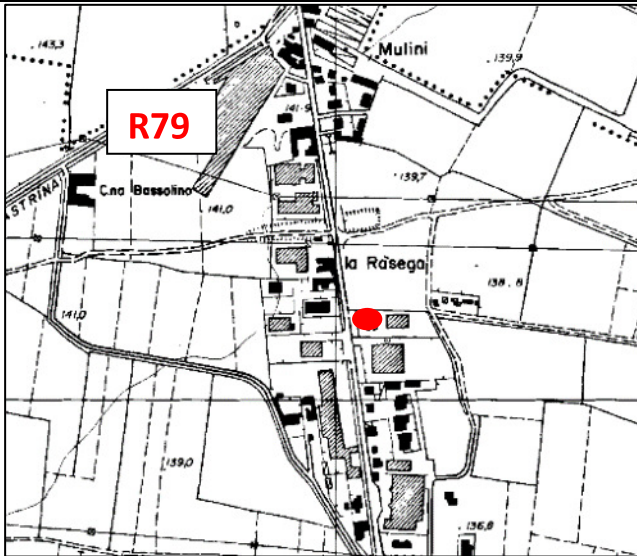
SCHEDA RECETTORE R79

Progetto	Interconnessione A35-A4	
Committente	Consorzio BBM	
Ubicazione rispetto all'opera (Nord/Sud/Est/Ovest)	Sud	
	Distanza 130 m	
Ubicazione	Provincia	Brescia
	Via e Comune	Via Mulini 100 ,Travagliato
Coordinate	Lat.	5043117.26 m N
	Long.	584027.39 m E
	Quota	140 m s.l.m.
Data sopralluogo	20/05/2016	
Tipologia di ricettore	Residenziale	
Numero piani	1	
Tipologia infissi (legno, metallo)	Legno	
Presenza e caratterizzazione di altre sorgenti inquinanti	Polo industriale	
Note di cantiere:	Società di Progetto Brebemi SpA	
STRALCIO UBICAZIONE RECETTORE		

APPROVATO BDP

Società di Progetto
Brebemi SpA





DOCUMENTAZIONE FOTOGRAFICA




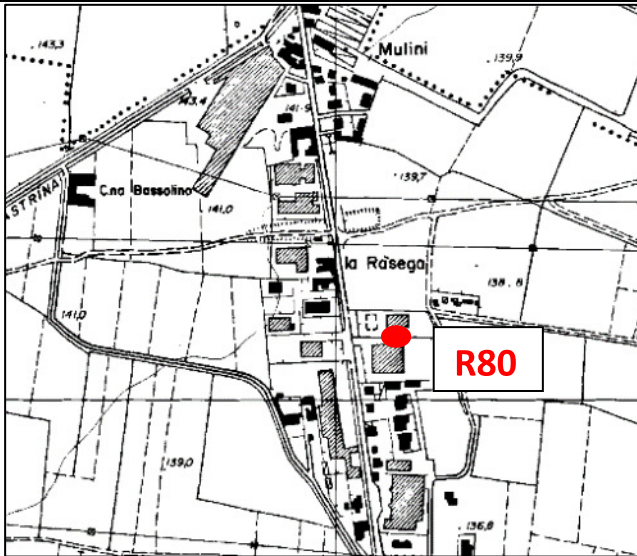
SCHEDA RECETTORE R80

Progetto	Interconnessione A35-A4	
Committente	Consorzio BBM	
Ubicazione rispetto all'opera (Nord/Sud/Est/Ovest)	Sud	
	Distanza 170 m	
Ubicazione	Provincia	Brescia
	Via e Comune	Via Mulini 94 ,Travagliato
Coordinate	Lat.	5043075.05 m N
	Long.	584078.25 m E
	Quota	140 m s.l.m.
Data sopralluogo	20/05/2016	
Tipologia di ricettore	Produttivo	
Numero piani	2	
Tipologia infissi (legno, metallo)	Metallo	
Presenza e caratterizzazione di altre sorgenti inquinanti	Polo industriale	
Note di cantiere:	Società di Progetto Brebemi SpA	
STRALCIO UBICAZIONE RECETTORE		

APPROVATO BDP

Società di Progetto
Brebemi SpA





DOCUMENTAZIONE FOTOGRAFICA



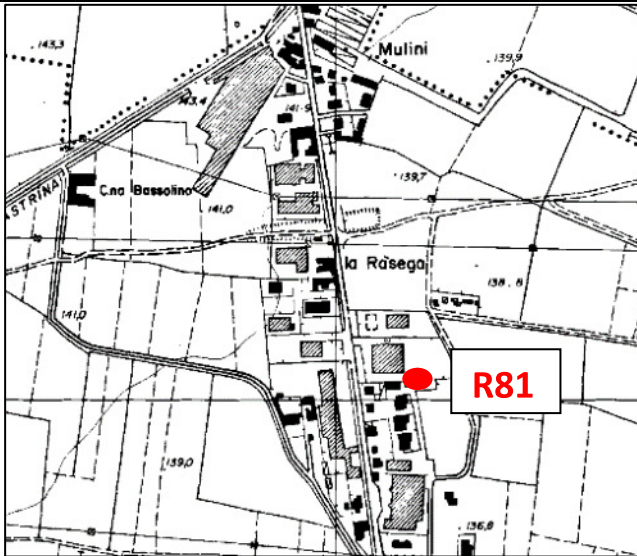
SCHEDA RECETTORE R81

Progetto	Interconnessione A35-A4	
Committente	Consorzio BBM	
Ubicazione rispetto all'opera (Nord/Sud/Est/Ovest)	Sud	
	Distanza 230 m	
Ubicazione	Provincia	Brescia
	Via e Comune	Via Torchio 23 ,Travagliato
Coordinate	Lat.	5043017.01 m N
	Long.	584100.35 m E
	Quota	140 m s.l.m.
Data sopralluogo	20/05/2016	
Tipologia di ricettore	Residenziale	
Numero piani	2	
Tipologia infissi (legno, metallo)	Legno	
Presenza e caratterizzazione di altre sorgenti inquinanti	Polo industriale	
Note di cantiere:	Società di Progetto	
	STRALCIO UBICAZIONE RECETTORE	Brebemi SpA

APPROVATO BDP

Società di Progetto
Brebemi SpA





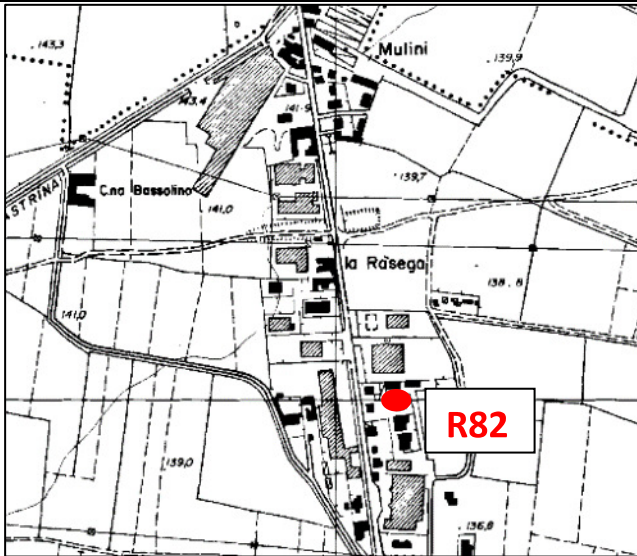
DOCUMENTAZIONE FOTOGRAFICA



SCHEDA RECETTORE R82

Progetto	Interconnessione A35-A4	
Committente	Consorzio BBM	
Ubicazione rispetto all'opera (Nord/Sud/Est/Ovest)	Sud	
	Distanza 230 m	
Ubicazione	Provincia	Brescia
	Via e Comune	Via Mulini 92 ,Travagliato
Coordinate	Lat.	5043013.77 m N
	Long.	584065.95 m E
	Quota	140 m s.l.m.
Data sopralluogo	20/05/2016	
Tipologia di ricettore	Produttivo	
Numero piani	1	
Tipologia infissi (legno, metallo)	Metallo	
Presenza e caratterizzazione di altre sorgenti inquinanti	Polo industriale	
Note di cantiere:	Società di Progetto	
STRALCIO UBICAZIONE RECETTORE		Brebemi SpA





DOCUMENTAZIONE FOTOGRAFICA



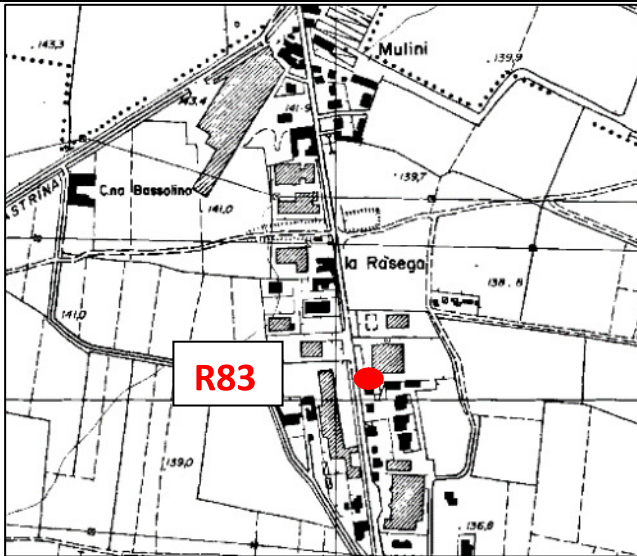
SCHEDA RECETTORE R83

Progetto	Interconnessione A35-A4	
Committente	Consorzio BBM	
Ubicazione rispetto all'opera (Nord/Sud/Est/Ovest)	Sud	
	Distanza 240 m	
Ubicazione	Provincia	Brescia
	Via e Comune	Via Mulini 90 ,Travagliato
Coordinate	Lat.	5043011.18 m N
	Long.	584030.22 m E
	Quota	140 m s.l.m.
Data sopralluogo	20/05/2016	
Tipologia di ricettore	Residenziale	
Numero piani	3	
Tipologia infissi (legno, metallo)	Legno	
Presenza e caratterizzazione di altre sorgenti inquinanti	Polo industriale	
Note di cantiere:	Società di Progetto	
	STRALCIO UBICAZIONE RECETTORE	Brebemi SpA

APPROVATO BDP

Società di Progetto
Brebemi SpA





DOCUMENTAZIONE FOTOGRAFICA

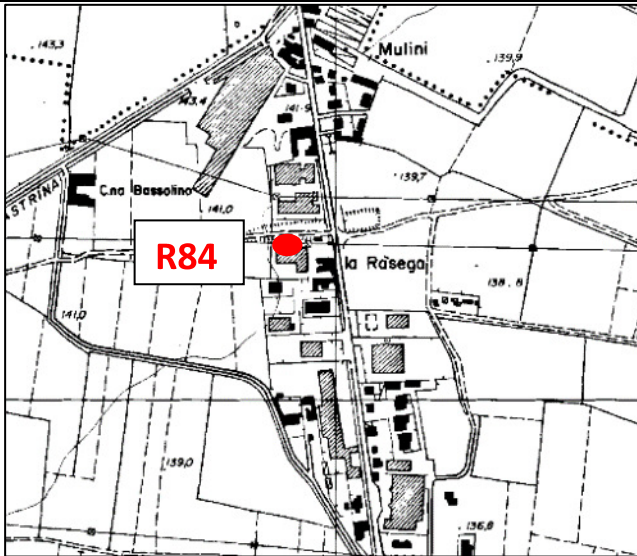


SCHEDA RECETTORE R84

Progetto	Interconnessione A35-A4	
Committente	Consorzio BBM	
Ubicazione rispetto all'opera (Nord/Sud/Est/Ovest)	Sud	
	Distanza 50 m	
Ubicazione	Provincia	Brescia
	Via e Comune	Via Mulini 81 ,Travagliato
Coordinate	Lat.	5043224.64 m N
	Long.	583922.41 m E
	Quota	141 m s.l.m.
Data sopralluogo	20/05/2016	
Tipologia di ricettore	Residenziale	
Numero piani	2	
Tipologia infissi (legno, metallo)	Legno	
Presenza e caratterizzazione di altre sorgenti inquinanti	Polo industriale, traffico veicolare	
Note di cantiere:	Società di Progetto Brebem SpA	
STRALCIO UBICAZIONE RECETTORE		

 Società di Progetto
Brebem SpA






DOCUMENTAZIONE FOTOGRAFICA

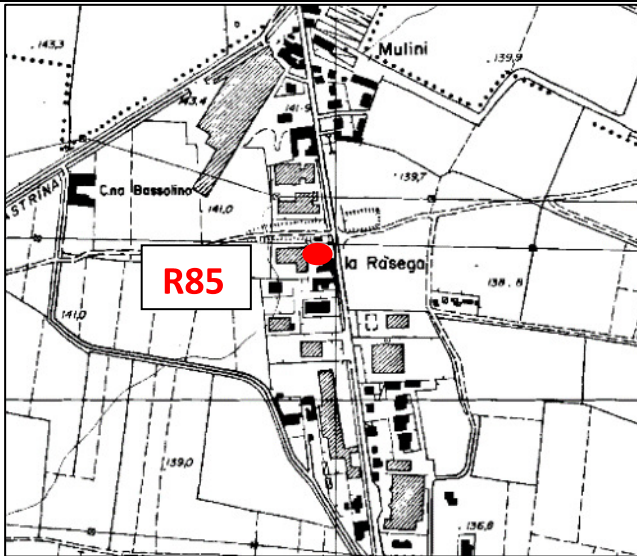


SCHEDA RECETTORE R85

Progetto	Interconnessione A35-A4	
Committente	Consorzio BBM	
Ubicazione rispetto all'opera (Nord/Sud/Est/Ovest)	Sud	
	Distanza 20 m	
Ubicazione	Provincia	Brescia
	Via e Comune	Via Mulini 95 ,Travagliato
Coordinate	Lat.	5043208.59 m N
	Long.	583968.10 m E
	Quota	141 m s.l.m.
Data sopralluogo	20/05/2016	
Tipologia di ricettore	Residenziale	
Numero piani	2	
Tipologia infissi (legno, metallo)	Legno	
Presenza e caratterizzazione di altre sorgenti inquinanti	Polo industriale, traffico veicolare	
Note di cantiere:	Società di Progetto Brebenn SpA	
STRALCIO UBICAZIONE RECETTORE		

APPROVATO BDP





DOCUMENTAZIONE FOTOGRAFICA

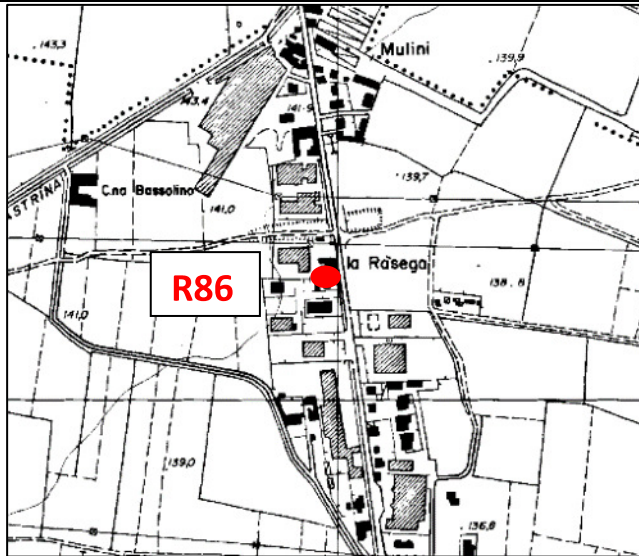


SCHEDA RECETTORE R86

Progetto	Interconnessione A35-A4	
Committente	Consorzio BBM	
Ubicazione rispetto all'opera (Nord/Sud/Est/Ovest)	Sud	
	Distanza 50 m	
Ubicazione	Provincia	Brescia
	Via e Comune	Via Mulini 83, Travagliato
Coordinate	Lat.	5043172.90 m N
	Long.	583958.48 m E
	Quota	141 m s.l.m.
Data sopralluogo	20/05/2016	
Tipologia di ricettore	Residenziale	
Numero piani	2	
Tipologia infissi (legno, metallo)	Legno	
Presenza e caratterizzazione di altre sorgenti inquinanti	Polo industriale	
Note di cantiere:	Società di Progetto	
	STRALCIO UBICAZIONE RECETTORE	
	Brebemi SpA	

 Società di Progetto
Brebemi SpA





DOCUMENTAZIONE FOTOGRAFICA



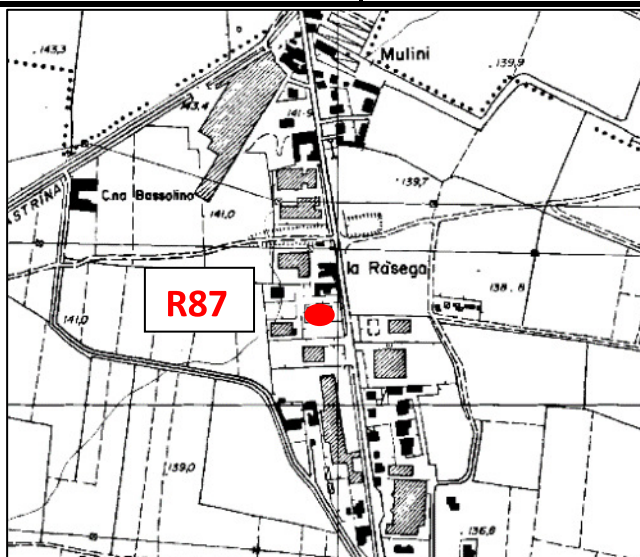
SCHEDA RECETTORE R87

Progetto	Interconnessione A35-A4	
Committente	Consorzio BBM	
Ubicazione rispetto all'opera (Nord/Sud/Est/Ovest)	Sud	
	Distanza 80 m	
Ubicazione	Provincia	Brescia
	Via e Comune	Via Mulini 79, Travagliato
Coordinate	Lat.	5043139.06 m N
	Long.	583954.48 m E
	Quota	141 m s.l.m.
Data sopralluogo	20/05/2016	
Tipologia di ricettore	Residenziale	
Numero piani	2	
Tipologia infissi (legno, metallo)	Legno	
Presenza e caratterizzazione di altre sorgenti inquinanti	Polo industriale	
Note di cantiere:	Società di Progetto	
	Brebemi SpA	

STRALCIO UBICAZIONE RECETTORE

 Società di Progetto
Brebemi SpA





DOCUMENTAZIONE FOTOGRAFICA

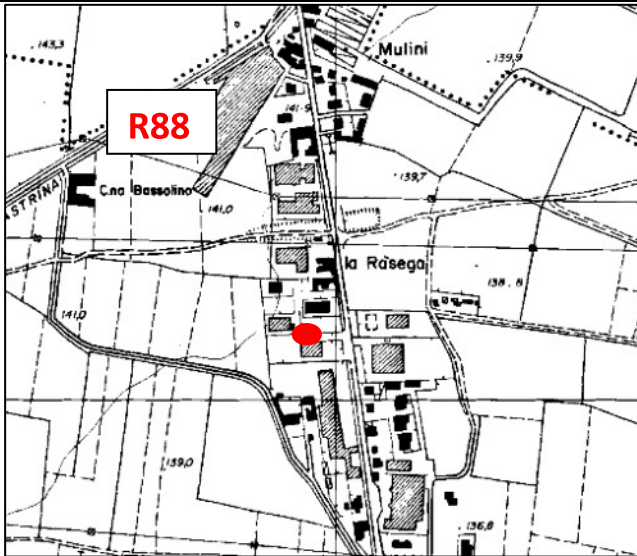


SCHEDA RECETTORE R88

Progetto	Interconnessione A35-A4	
Committente	Consorzio BBM	
Ubicazione rispetto all'opera (Nord/Sud/Est/Ovest)	Sud	
	Distanza 150 m	
Ubicazione	Provincia	Brescia
	Via e Comune	Via Mulini 75, Travagliato
Coordinate	Lat.	5043076.93 m N
	Long.	583944.92 m E
	Quota	141 m s.l.m.
Data sopralluogo	20/05/2016	
Tipologia di ricettore	Produttivo	
Numero piani	2	
Tipologia infissi (legno, metallo)	Metallo	
Presenza e caratterizzazione di altre sorgenti inquinanti	Polo industriale	
Note di cantiere:	Società di Progetto Brebemi SpA	
STRALCIO UBICAZIONE RECETTORE		

APPROVATO BDP






DOCUMENTAZIONE FOTOGRAFICA

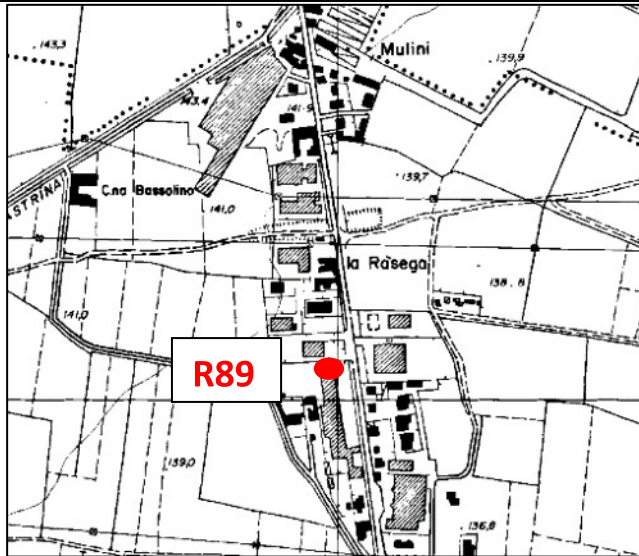


SCHEDA RECETTORE R89

Progetto	Interconnessione A35-A4	
Committente	Consorzio BBM	
Ubicazione rispetto all'opera (Nord/Sud/Est/Ovest)	Sud	
	Distanza 190 m	
Ubicazione	Provincia	Brescia
	Via e Comune	Via Mulini 73, Travagliato
Coordinate	Lat.	5043032.90 m N
	Long.	583959.10 m E
	Quota	141 m s.l.m.
Data sopralluogo	20/05/2016	
Tipologia di ricettore	Produttivo	
Numero piani	1	
Tipologia infissi (legno, metallo)	Metallo	
Presenza e caratterizzazione di altre sorgenti inquinanti	Polo industriale	
Note di cantiere:	Società di Progetto Brebemi SpA	
STRALCIO UBICAZIONE RECETTORE		

APPROVATO BDP





DOCUMENTAZIONE FOTOGRAFICA

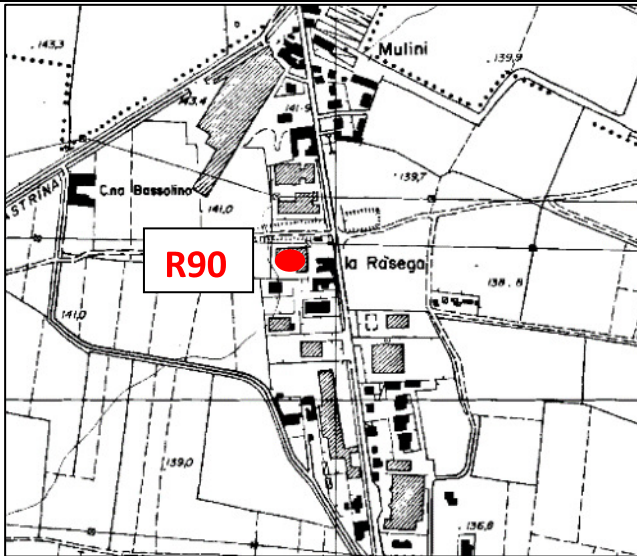


SCHEDA RECETTORE R90

Progetto	Interconnessione A35-A4	
Committente	Consorzio BBM	
Ubicazione rispetto all'opera (Nord/Sud/Est/Ovest)	Sud	
	Distanza 50 m	
Ubicazione	Provincia	Brescia
	Via e Comune	Via Mulini 81, Travagliato
Coordinate	Lat.	5043178.50 m N
	Long.	583929.12 m E
	Quota	141 m s.l.m.
Data sopralluogo	20/05/2016	
Tipologia di ricettore	Residenziale	
Numero piani	1	
Tipologia infissi (legno, metallo)	Legno	
Presenza e caratterizzazione di altre sorgenti inquinanti	Polo industriale	
Note di cantiere:	Società di Progetto	
	STRALCIO UBICAZIONE RECETTORE	Brebemi SpA

 Società di Progetto
Brebemi SpA





DOCUMENTAZIONE FOTOGRAFICA

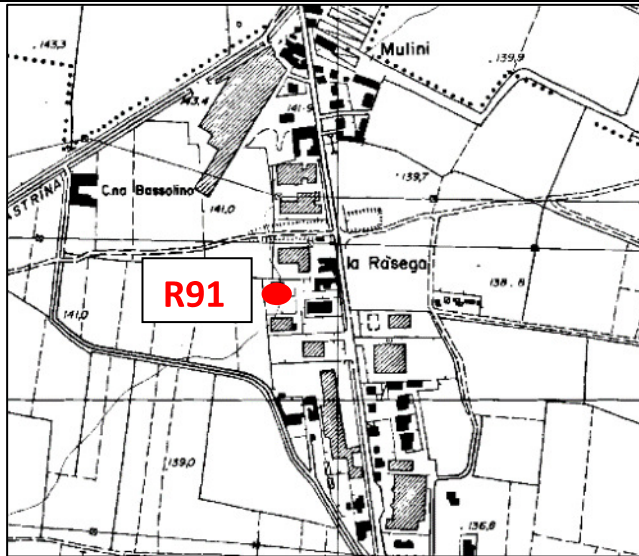


SCHEDA RECETTORE R91

Progetto	Interconnessione A35-A4	
Committente	Consorzio BBM	
Ubicazione rispetto all'opera (Nord/Sud/Est/Ovest)	Sud	
	Distanza 10 m	
Ubicazione	Provincia	Brescia
	Via e Comune	Via Mulini 81, Travagliato
Coordinate	Lat.	5043191.27 m N
	Long.	583887.01 m E
	Quota	141 m s.l.m.
Data sopralluogo	20/05/2016	
Tipologia di ricettore	Produttivo	
Numero piani	2	
Tipologia infissi (legno, metallo)	Legno	
Presenza e caratterizzazione di altre sorgenti inquinanti	Polo industriale	
Note di cantiere:		
STRALCIO UBICAZIONE RECETTORE		
		Società di Progetto Brebemi SpA

APPROVATO BDP





DOCUMENTAZIONE FOTOGRAFICA

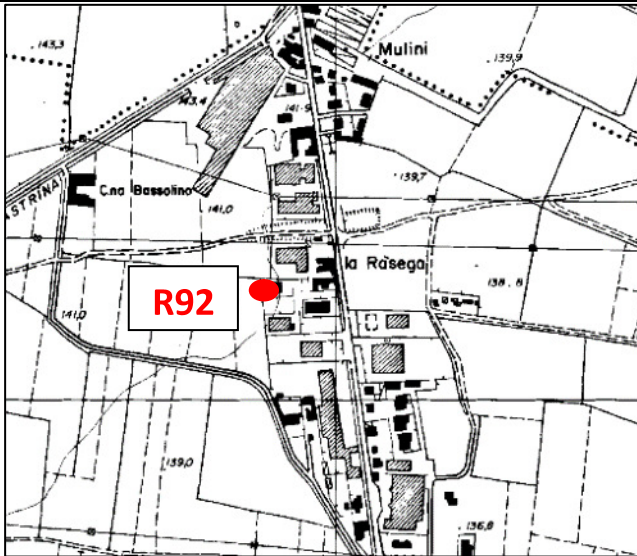


SCHEDA RECETTORE R92

Progetto	Interconnessione A35-A4	
Committente	Consorzio BBM	
Ubicazione rispetto all'opera (Nord/Sud/Est/Ovest)	Sud	
	Distanza 50 m	
Ubicazione	Provincia	Brescia
	Via e Comune	Via Mulini 81, Travagliato
Coordinate	Lat.	5043158.23 m N
	Long.	583859.03 m E
	Quota	141 m s.l.m.
Data sopralluogo	20/05/2016	
Tipologia di ricettore	Residenziale	
Numero piani	2	
Tipologia infissi (legno, metallo)	Legno	
Presenza e caratterizzazione di altre sorgenti inquinanti	Polo industriale	
Note di cantiere:	Società di Progetto	
	STRALCIO UBICAZIONE RECETTORE	Brebemi SpA

APPROVATO BDP





DOCUMENTAZIONE FOTOGRAFICA

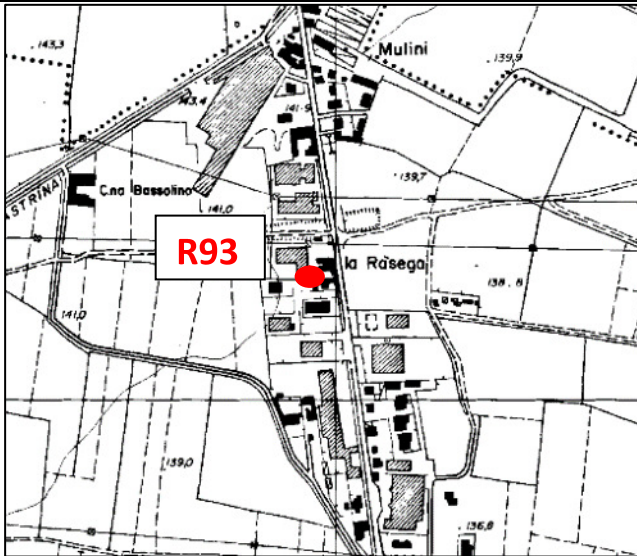


SCHEDA RECETTORE R93

Progetto	Interconnessione A35-A4	
Committente	Consorzio BBM	
Ubicazione rispetto all'opera (Nord/Sud/Est/Ovest)	Sud	
	Distanza 70 m	
Ubicazione	Provincia	Brescia
	Via e Comune	Via Mulini 81, Travagliato
Coordinate	Lat.	5043128.24 m N
	Long.	583859.74 m E
	Quota	141 m s.l.m.
Data sopralluogo	20/05/2016	
Tipologia di ricettore	Residenziale	
Numero piani	2	
Tipologia infissi (legno, metallo)	Metallo	
Presenza e caratterizzazione di altre sorgenti inquinanti	Polo industriale	
Note di cantiere:		
STRALCIO UBICAZIONE RECETTORE		Società di Progetto Brebemi SpA

Società di Progetto

Brebemi SpA

DOCUMENTAZIONE FOTOGRAFICA



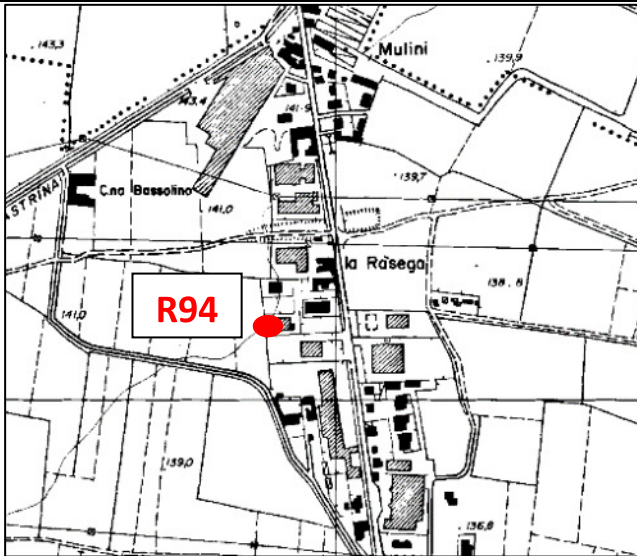
SCHEDA RECETTORE R94

Progetto	Interconnessione A35-A4	
Committente	Consorzio BBM	
Ubicazione rispetto all'opera (Nord/Sud/Est/Ovest)	Sud	
	Distanza 100 m	
Ubicazione	Provincia	Brescia
	Via e Comune	Via Mulini 79, Travagliato
Coordinate	Lat.	5043099.63 m N
	Long.	583864.26 m E
	Quota	141 m s.l.m.
Data sopralluogo	20/05/2016	
Tipologia di ricettore	Produttivo	
Numero piani	2	
Tipologia infissi (legno, metallo)	Metallo	
Presenza e caratterizzazione di altre sorgenti inquinanti	Polo industriale	
Note di cantiere:	Società di Progetto	
	Brebemi SpA	

STRALCIO UBICAZIONE RECETTORE

 Società di Progetto
Brebemi SpA





DOCUMENTAZIONE FOTOGRAFICA



SCHEDA RECETTORE R95

Progetto	Interconnessione A35-A4	
Committente	Consorzio BBM	
Ubicazione rispetto all'opera (Nord/Sud/Est/Ovest)	Sud	
	Distanza 140 m	
Ubicazione	Provincia	Brescia
	Via e Comune	Via Mulini 77, Travagliato
Coordinate	Lat.	5043059.30 m N
	Long.	583864.34 m E
	Quota	141 m s.l.m.
Data sopralluogo	20/05/2016	
Tipologia di ricettore	Produttivo	
Numero piani	2	
Tipologia infissi (legno, metallo)	Metallo	
Presenza e caratterizzazione di altre sorgenti inquinanti	Polo industriale	

Note di cantiere:

STRALCIO UBICAZIONE RECETTORE

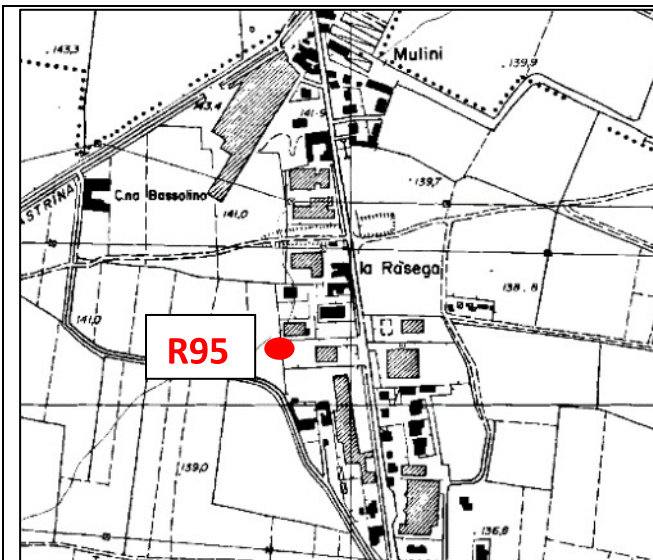
Società di Progetto
Brebemi SpA



SCHEDA RECETTORE R96

Progetto

Interconnessione A35-A4



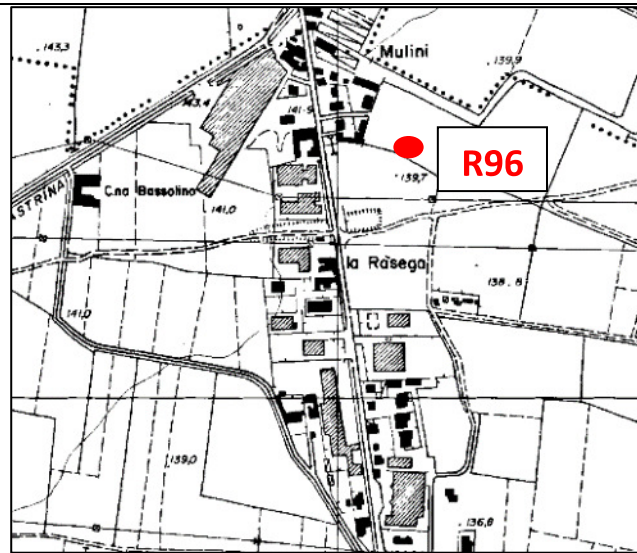
DOCUMENTAZIONE FOTOGRAFICA




Committente	Consorzio BBM	
Ubicazione rispetto all'opera (Nord/Sud/Est/Ovest)	Nord	
	Distanza 70 m	
Ubicazione	Provincia	Brescia
	Via e Comune	Via Mulini 124, Travagliato
Coordinate	Lat.	5043379.04 m N
	Long.	584109.39 m E
	Quota	142 m s.l.m.
Data sopralluogo	20/05/2016	
Tipologia di ricettore	Produttivo	
Numero piani	2	
Tipologia infissi (legno, metallo)	Metallo	
Presenza e caratterizzazione di altre sorgenti inquinanti	Polo industriale	

Note di cantiere:

STRALCIO UBICAZIONE RECETTORE



DOCUMENTAZIONE FOTOGRAFICA



SCHEDA RECETTORE R97

Società di Progetto


Progetto


Interconnessione A35-A4

Brebemil SpA

Committente

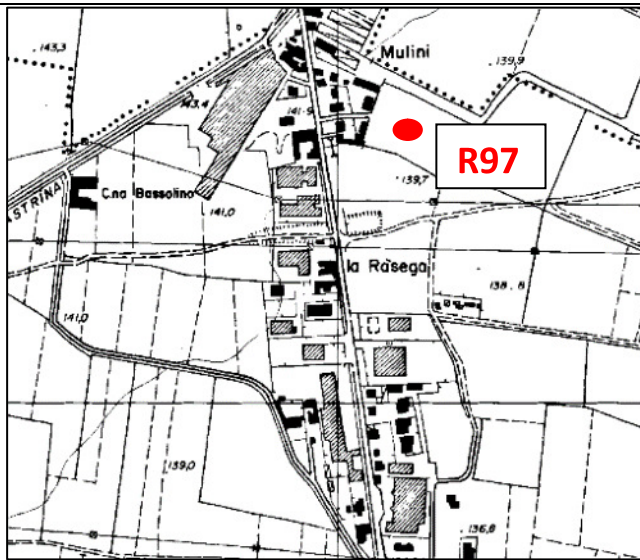
Consorzio BBM



	Doc. N. 65964-00001-A00	CODIFICA DOCUMENTO 04RGEI1100001000001100	REV. A00	FOGLIO 98 di 135
---	----------------------------	--	-------------	---------------------

Ubicazione rispetto all'opera (Nord/Sud/Est/Ovest)	Nord	
	Distanza 110 m	
Ubicazione	Provincia	Brescia
	Via e Comune	Via Mulini 124, Travagliato
Coordinate	Lat.	5043434.34 m N
	Long.	584122.94 m E
	Quota	142 m s.l.m.
Data sopralluogo	20/05/2016	
Tipologia di ricettore	Produttivo	
Numero piani	2	
Tipologia infissi (legno, metallo)	Metallo	
Presenza e caratterizzazione di altre sorgenti inquinanti	Polo industriale	
Note di cantiere:		

STRALCIO UBICAZIONE RECETTORE



DOCUMENTAZIONE FOTOGRAFICA



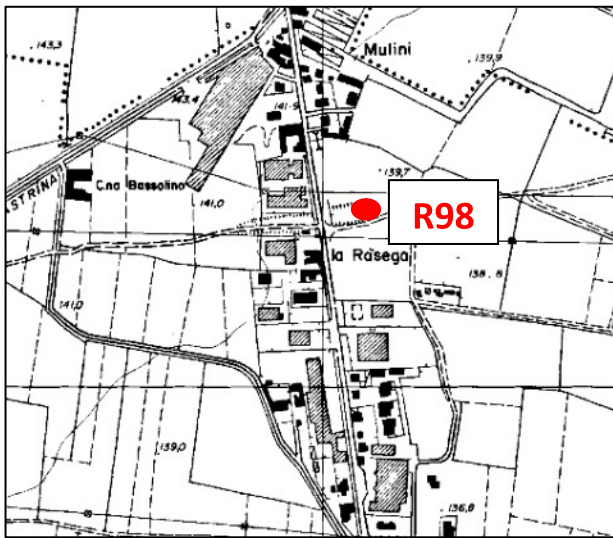
SCHEDA RECETTORE R98

Progetto	Interconnessione A35-A4	Società di Progetto
Committente	Consorzio BBM	Brebemi SpA
Ubicazione rispetto all'opera (Nord/Sud/Est/Ovest)	Nord	

Ubicazione	Distanza 10 m	
	Provincia	Brescia
Coordinate	Via e Comune	Via Mulini 116, Travagliato
	Lat.	5043291.35 m N
	Long.	584041.85 m E
	Quota	142 m s.l.m.
Data sopralluogo	20/05/2016	
Tipologia di ricettore	Produttivo	
Numero piani	2	
Tipologia infissi (legno, metallo)	Metallo	
Presenza e caratterizzazione di altre sorgenti inquinanti	Polo industriale	

Note di cantiere:

STRALCIO UBICAZIONE RECETTORE




DOCUMENTAZIONE FOTOGRAFICA



SCHEDA RECETTORE R99

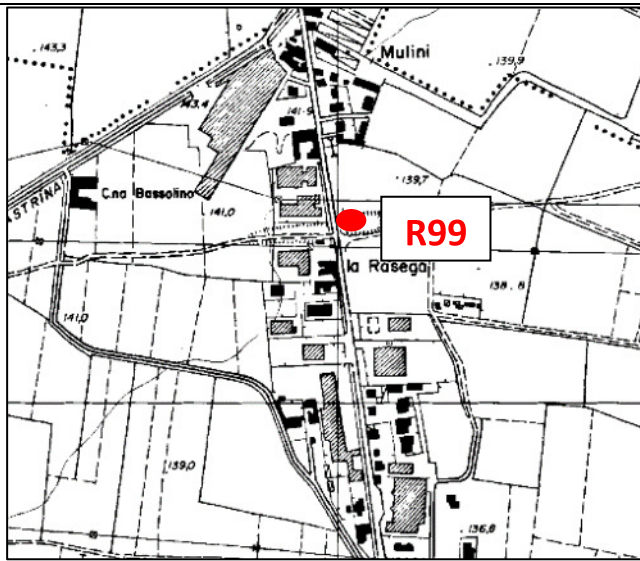
Progetto	Interconnessione A35-A4	
Committente	Consorzio BBM	Società di Progetto
Ubicazione rispetto all'opera (Nord/Sud/Est/Ovest)	Nord	Brebemi SpA
	Distanza 10 m	



	Doc. N. 65964-00001-A00	CODIFICA DOCUMENTO 04RGEI1100001000001100	REV. A00	FOGLIO 100 di 135
---	----------------------------	--	-------------	----------------------

Ubicazione	Provincia	Brescia
	Via e Comune	Via Mulini 116, Travagliato
Coordinate	Lat.	5043289.15 m N
	Long.	584001.51 m E
	Quota	142 m s.l.m.
Data sopralluogo	20/05/2016	
Tipologia di ricettore	Produttivo	
Numero piani	2	
Tipologia infissi (legno, metallo)	Metallo	
Presenza e caratterizzazione di altre sorgenti inquinanti	Polo industriale	
Note di cantiere:		

STRALCIO UBICAZIONE RECETTORE




DOCUMENTAZIONE FOTOGRAFICA



SCHEDA RECETTORE 100

Progetto	Interconnessione A35-A4	
Committente	Consorzio BBM	
Ubicazione rispetto all'opera (Nord/Sud/Est/Ovest)	Nord	
	Distanza 70 m	
Ubicazione	Provincia	Brescia
	Via e Comune	Via Mulini 120, Travagliato

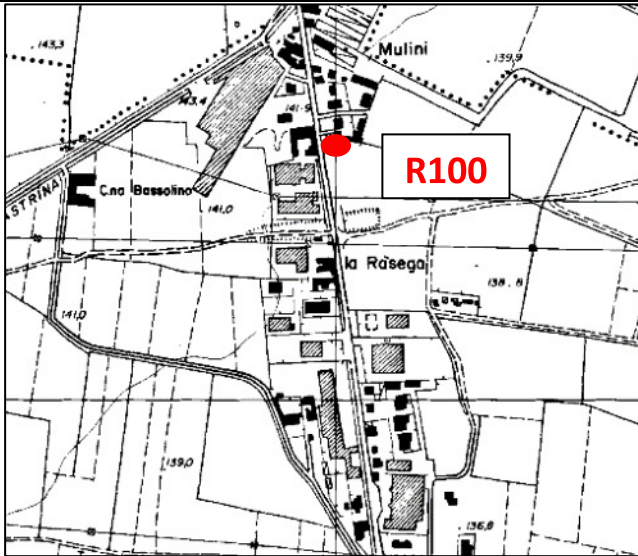
Società di Progetto
Brebemii SpA

	Doc. N. 65964-00001-A00	CODIFICA DOCUMENTO 04RGEI1100001000001100	REV. A00	FOGLIO 101 di 135
---	----------------------------	--	-------------	----------------------

Coordinate	Lat.	5043391.62 m N
	Long.	583986.62 m E
	Quota	142 m s.l.m.
Data sopralluogo	20/05/2016	
Tipologia di ricettore	Residenziale	
Numero piani	2	
Tipologia infissi (legno, metallo)	Legno	
Presenza e caratterizzazione di altre sorgenti inquinanti	Polo industriale	

Note di cantiere:

STRALCIO UBICAZIONE RECETTORE




DOCUMENTAZIONE FOTOGRAFICA



SCHEDA RECETTORE 101

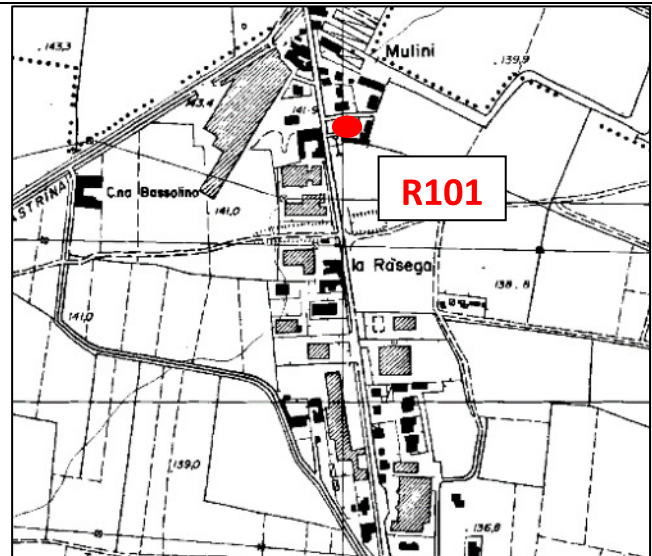
Progetto	Interconnessione A35-A4		
Committente	Consorzio BBM		
Ubicazione rispetto all'opera (Nord/Sud/Est/Ovest)	Nord		
	Distanza 120 m	Società di Progetto	
Ubicazione	Provincia	Brescia	Brebemi SpA
	Via e Comune	Via Mulini 124, Travagliato	

	Doc. N. 65964-00001-A00	CODIFICA DOCUMENTO 04RGEI1100001000001100	REV. A00	FOGLIO 102 di 135
---	----------------------------	--	-------------	----------------------

Coordinate	Lat.	5043409.6 m N
	Long.	583984.74 m E
	Quota	142 m s.l.m.
Data sopralluogo	20/05/2016	
Tipologia di ricettore	Residenziale	
Numero piani	3	
Tipologia infissi (legno, metallo)	Legno	
Presenza e caratterizzazione di altre sorgenti inquinanti	Polo industriale	

Note di cantiere:

STRALCIO UBICAZIONE RECETTORE




DOCUMENTAZIONE FOTOGRAFICA



SCHEDA RECETTORE 102

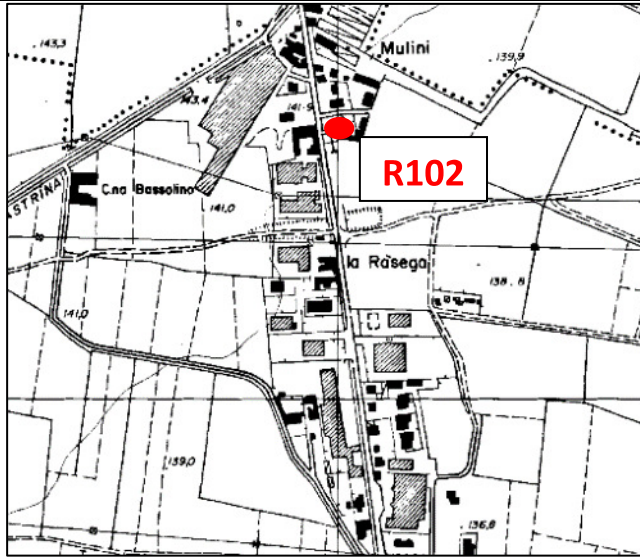
Progetto	Interconnessione A35-A4		
Committente	Consorzio BBM		
Ubicazione rispetto all'opera (Nord/Sud/Est/Ovest)	Nord		
	Distanza 110 m		
Ubicazione	Provincia	Brescia	Società di Progetto Brebem SpA
	Via e Comune	Via Mulini 128, Travagliato	
Coordinate	Lat.	5043439.18 m N	

	Doc. N. 65964-00001-A00	CODIFICA DOCUMENTO 04RGEI100001000001100	REV. A00	FOGLIO 103 di 135
---	----------------------------	---	-------------	----------------------

	Long.	583978.26 m E
	Quota	142 m s.l.m.
Data sopralluogo	20/05/2016	
Tipologia di ricettore	Residenziale	
Numero piani	1	
Tipologia infissi (legno, metallo)	Legno	
Presenza e caratterizzazione di altre sorgenti inquinanti	Polo industriale	

Note di cantiere:

STRALCIO UBICAZIONE RECETTORE



DOCUMENTAZIONE FOTOGRAFICA




SCHEDA RECETTORE 103

Progetto	Interconnessione A35-A4	
Committente	Consorzio BBM	
Ubicazione rispetto all'opera (Nord/Sud/Est/Ovest)	Nord	
	Distanza 100 m	
Ubicazione	Provincia	Brescia
	Via e Comune	Via Mulini 126, Travagliato
Coordinate	Lat.	5043445.67 m N
	Long.	584022.91 m E

Stato di Progetto
Brebemi SpA



	Doc. N. 65964-00001-A00	CODIFICA DOCUMENTO 04RGEI100001000001100	REV. A00	FOGLIO 104 di 135
---	----------------------------	---	-------------	----------------------

	Quota	141 m s.l.m.
Data sopralluogo	20/05/2016	
Tipologia di ricettore	Residenziale	
Numero piani	3	
Tipologia infissi (legno, metallo)	Legno	
Presenza e caratterizzazione di altre sorgenti inquinanti	Polo industriale	

Note di cantiere:

STRALCIO UBICAZIONE RECETTORE



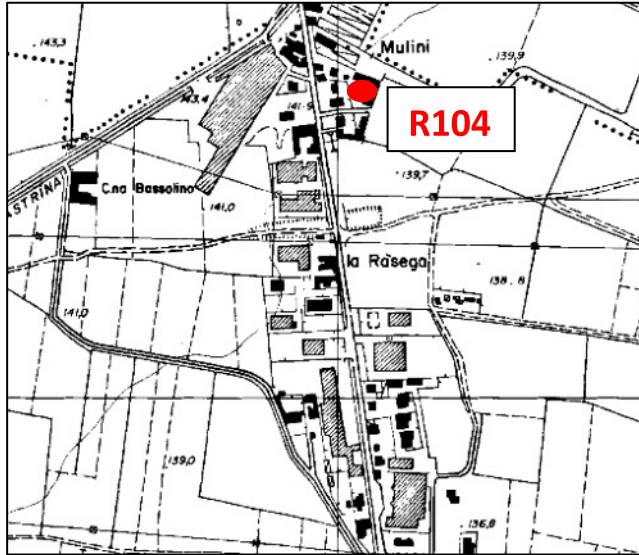
DOCUMENTAZIONE FOTOGRAFICA



SCHEDA RECETTORE 104			
Progetto	Interconnessione A35-A4		
Committente	Consorzio BBM		
Ubicazione rispetto all'opera (Nord/Sud/Est/Ovest)	Nord		
	Distanza 120 m		
Ubicazione	Provincia	Brescia	
	Via e Comune	Via Mulini 126, Travagliato	
Coordinate	Lat.	5043475.29 m N	Società di Progetto Brebemi SpA
	Long.	584019.55 m E	
	Quota	141 m s.l.m.	

Data sopralluogo	20/05/2016
Tipologia di ricettore	Produttivo
Numero piani	1
Tipologia infissi (legno, metallo)	Metallo
Presenza e caratterizzazione di altre sorgenti inquinanti	Polo industriale
Note di cantiere:	

STRALCIO UBICAZIONE RECETTORE



DOCUMENTAZIONE FOTOGRAFICA



SCHEDA RECETTORE 105

Progetto	Interconnessione A35-A4	
Committente	Consorzio BBM	
Ubicazione rispetto all'opera (Nord/Sud/Est/Ovest)	Nord	
	Distanza 120 m	
Ubicazione	Provincia	Brescia
	Via e Comune	Via Mulini 130, Ospitaletto
Coordinate	Lat.	5043469.37 m N
	Long.	583975.90 m E
	Quota	141 m s.l.m.
Data sopralluogo	20/05/2016	

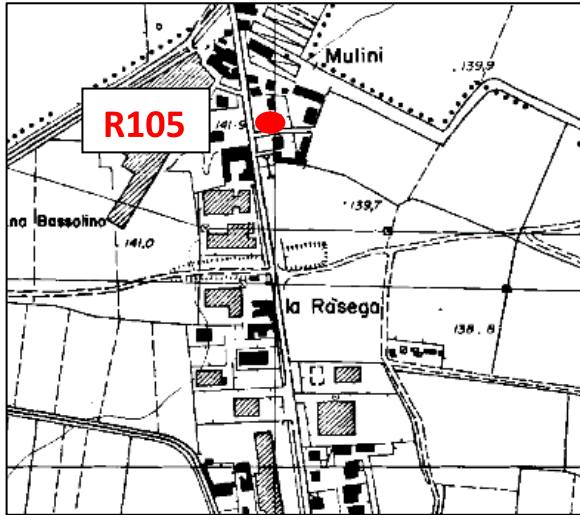
Società di Progetto
Brebemi SpA



Tipologia di ricettore	Residenziale
Numero piani	2
Tipologia infissi (legno, metallo)	Metallo
Presenza e caratterizzazione di altre sorgenti inquinanti	Polo industriale

Note di cantiere:

STRALCIO UBICAZIONE RECETTORE




DOCUMENTAZIONE FOTOGRAFICA



SCHEDA RECETTORE 106

Progetto	Interconnessione A35-A4		
Committente	Consorzio BBM		
Ubicazione rispetto all'opera (Nord/Sud/Est/Ovest)	Nord		
	Distanza 150 m		
Ubicazione	Provincia	Brescia	
	Via e Comune	Via Mulini 132, Ospitaletto	
Coordinate	Lat.	5043483.22m N	
	Long.	583956.04 m E	Società di Progetto Brebemi SpA
	Quota	141 m s.l.m.	
Data sopralluogo	20/05/2016		

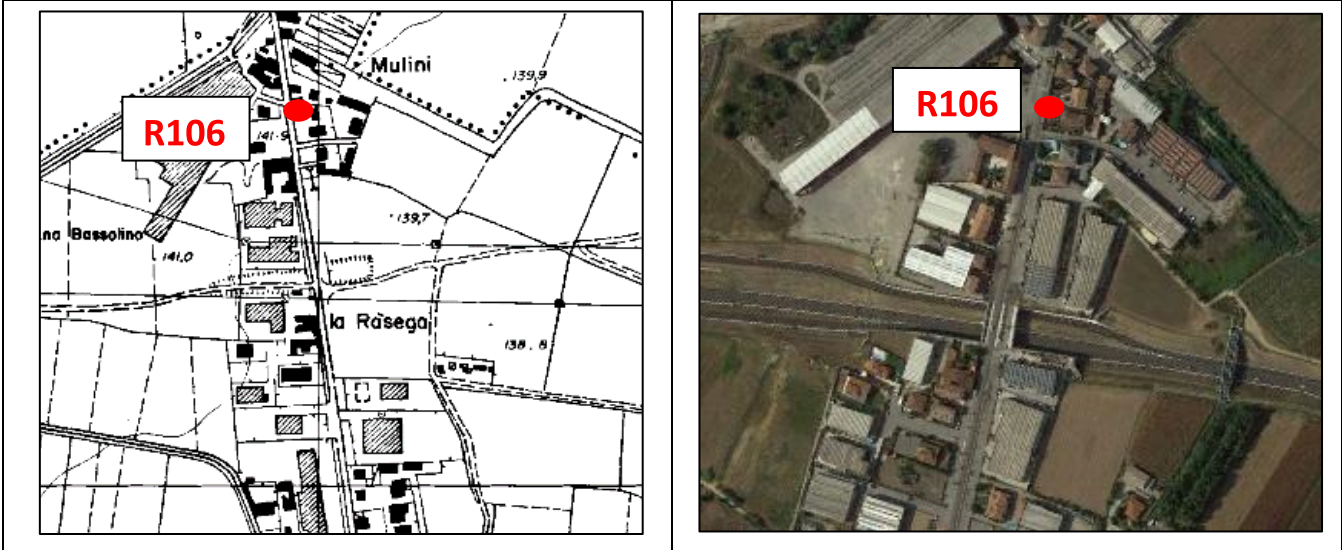


	Doc. N. 65964-00001-A00	CODIFICA DOCUMENTO 04RGEI1100001000001100	REV. A00	FOGLIO 107 di 135
---	----------------------------	--	-------------	----------------------

Tipologia di ricettore	Residenziale
Numero piani	2
Tipologia infissi (legno, metallo)	Legno
Presenza e caratterizzazione di altre sorgenti inquinanti	Polo industriale

Note di cantiere:

STRALCIO UBICAZIONE RECETTORE



DOCUMENTAZIONE FOTOGRAFICA



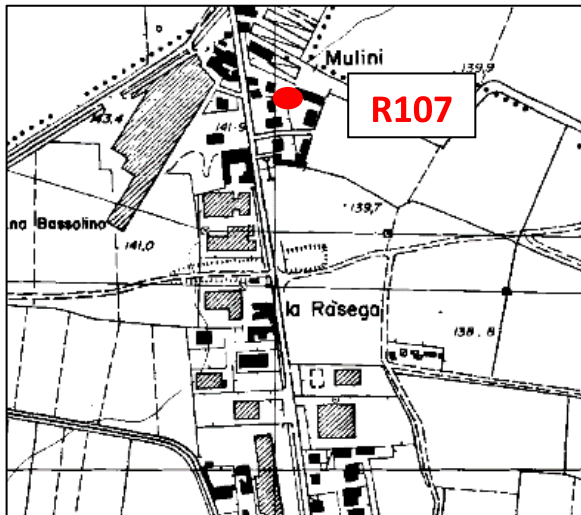
SCHEDA RECETTORE 107

Progetto	Interconnessione A35-A4		
Committente	Consorzio BBM		
Ubicazione rispetto all'opera (Nord/Sud/Est/Ovest)	Nord		
	Distanza 150 m		
Ubicazione	Provincia	Brescia	
	Via e Comune	Via Mulini 140, Ospitaletto	
Coordinate	Lat.	5043490.00 m N	
	Long.	583973.36 m E	
	Quota	141 m s.l.m.	Società di Progetto Brebemi SpA
Data sopralluogo	20/05/2016		
Tipologia di ricettore	Residenziale		

Numero piani	3
Tipologia infissi (legno, metallo)	Legno
Presenza e caratterizzazione di altre sorgenti inquinanti	Polo industriale

Note di cantiere:

STRALCIO UBICAZIONE RECETTORE




DOCUMENTAZIONE FOTOGRAFICA



SCHEDA RECETTORE 108

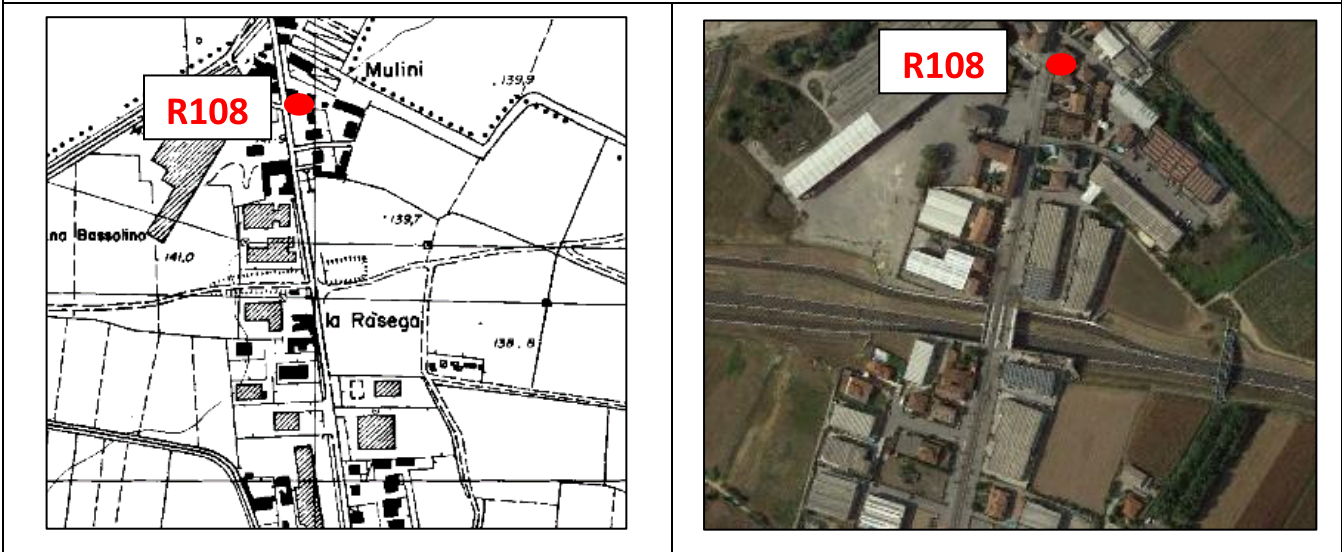
Progetto	Interconnessione A35-A4	
Committente	Consorzio BBM	
Ubicazione rispetto all'opera (Nord/Sud/Est/Ovest)	Nord	
	Distanza 170 m	
Ubicazione	Provincia	Brescia
	Via e Comune	Via Mulini 134, Ospitaletto
Coordinate	Lat.	5043498.33 m N
	Long.	583948.10 m E
	Quota	141 m s.l.m.
Data sopralluogo	20/05/2016	Società di Progetto
Tipologia di ricettore	Residenziale	Brebemi SpA
Numero piani	2	



	Doc. N. 65964-00001-A00	CODIFICA DOCUMENTO 04RGEI1100001000001100	REV. A00	FOGLIO 109 di 135
---	----------------------------	--	-------------	----------------------

Tipologia infissi (legno, metallo)	Legno
Presenza e caratterizzazione di altre sorgenti inquinanti	Polo industriale
Note di cantiere:	

STRALCIO UBICAZIONE RECETTORE




DOCUMENTAZIONE FOTOGRAFICA



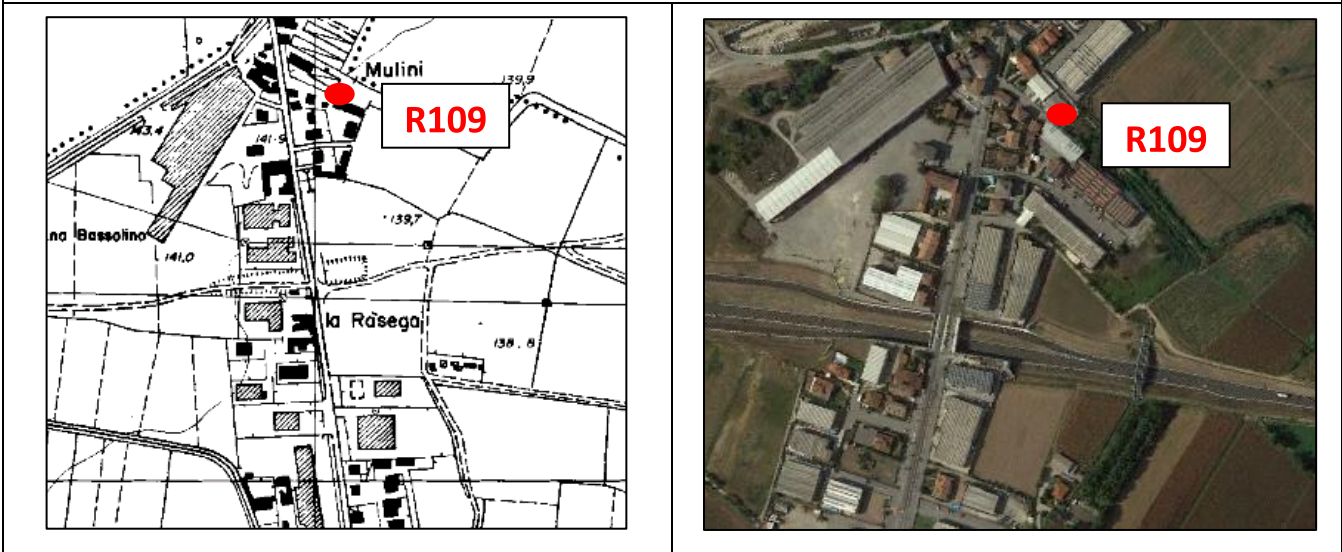
SCHEDA RECETTORE 109

Progetto	Interconnessione A35-A4	
Committente	Consorzio BBM	
Ubicazione rispetto all'opera (Nord/Sud/Est/Ovest)	Nord	
	Distanza 160 m	
Ubicazione	Provincia	Brescia
	Via e Comune	Via Mulini 142, Ospitaletto
Coordinate	Lat.	5043514.36 m N
	Long.	584024.49 m E
	Quota	141 m s.l.m.
Data sopralluogo	20/05/2016	Società di Progetto
Tipologia di ricettore	Produttivo	Brebeni SpA
Numero piani	2	

	Doc. N. 65964-00001-A00	CODIFICA DOCUMENTO 04RGEI1100001000001100	REV. A00	FOGLIO 110 di 135
---	----------------------------	--	-------------	----------------------

Tipologia infissi (legno, metallo)	Metallo
Presenza e caratterizzazione di altre sorgenti inquinanti	Polo industriale
Note di cantiere:	

STRALCIO UBICAZIONE RECETTORE



DOCUMENTAZIONE FOTOGRAFICA



SCHEDA RECETTORE 110

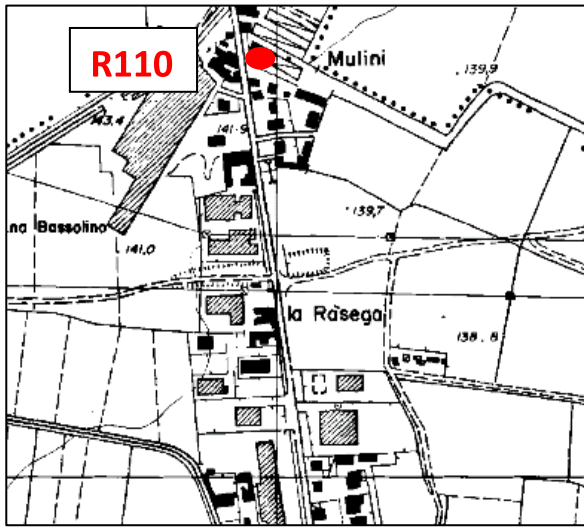
Progetto	Interconnessione A35-A4	
Committente	Consorzio BBM	
Ubicazione rispetto all'opera (Nord/Sud/Est/Ovest)	Nord	
	Distanza 200 m	
Ubicazione	Provincia	Brescia
	Via e Comune	Via Mulini 142, Ospitaletto
Coordinate	Lat.	5043530.04 m N
	Long.	583959.23 m E
	Quota	141 m s.l.m.
Data sopralluogo	20/05/2016	
Tipologia di recettore	Residenziale	Società di Progetto
Numero piani	2	Brebemi SpA
Tipologia infissi (legno, metallo)	Legno	

Presenza e caratterizzazione di altre sorgenti inquinanti

Polo industriale

Note di cantiere:

STRALCIO UBICAZIONE RECETTORE



DOCUMENTAZIONE FOTOGRAFICA



SCHEDA RECETTORE 111

Progetto	Interconnessione A35-A4	
Committente	Consorzio BBM	
Ubicazione rispetto all'opera (Nord/Sud/Est/Ovest)	Nord	
	Distanza 10 m	
Ubicazione	Provincia	Brescia
	Via e Comune	Via Mulini 87, Travagliato
Coordinate	Lat.	5043269.21 m N
	Long.	583914.78 m E
	Quota	141 m s.l.m.
Data sopralluogo	20/05/2016	
Tipologia di ricettore	Residenziale	Società di Progetto
Numero piani	2	Brebemi SpA
Tipologia infissi (legno, metallo)	Metallo	

APPLICAZIONE BDP

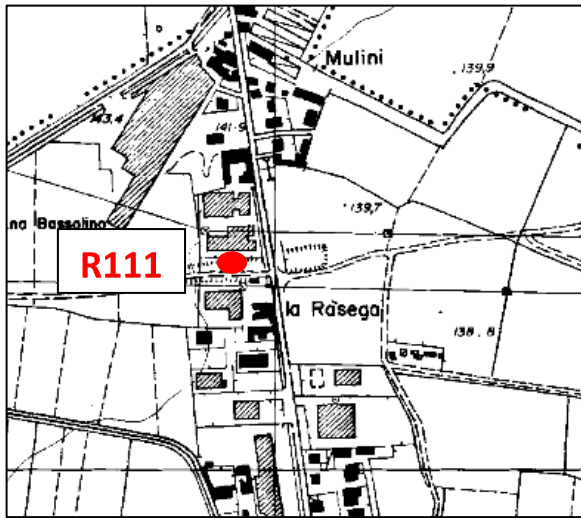


Presenza e caratterizzazione di altre sorgenti inquinanti

Polo industriale

Note di cantiere:

STRALCIO UBICAZIONE RECETTORE



DOCUMENTAZIONE FOTOGRAFICA



SCHEDA RECETTORE 112

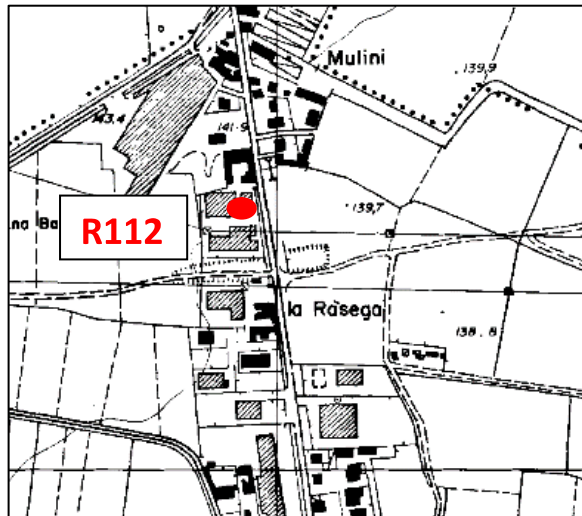
Progetto	Interconnessione A35-A4	
Committente	Consorzio BBM	
Ubicazione rispetto all'opera (Nord/Sud/Est/Ovest)	Nord	
	Distanza 60 m	
Ubicazione	Provincia	Brescia
	Via e Comune	Via Mulini 91, Travagliato
Coordinate	Lat.	5043315.91 m N
	Long.	583933.68 m E
	Quota	141 m s.l.m.
Data sopralluogo	20/05/2016	
Tipologia di ricettore	Residenziale	
Numero piani	2	Società di Progetto Brebem SpA
Tipologia infissi (legno, metallo)	Legno	
Presenza e caratterizzazione di altre sorgenti inquinanti	Polo industriale	

Società di Progetto
Brebem SpA



Note di cantiere:

STRALCIO UBICAZIONE RECETTORE



DOCUMENTAZIONE FOTOGRAFICA



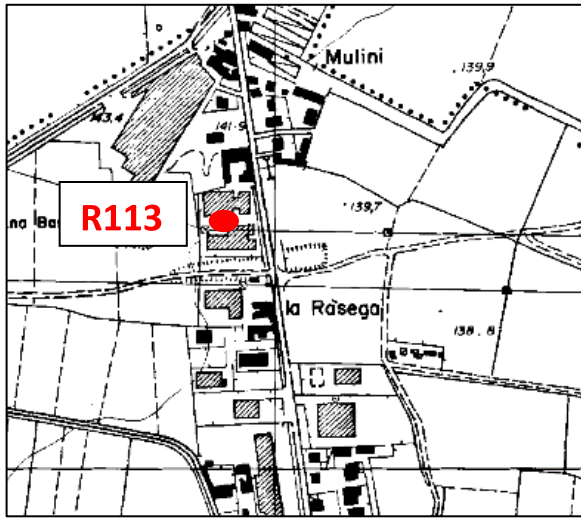
SCHEDA RECETTORE 113

Progetto	Interconnessione A35-A4	
Committente	Consorzio BBM	
Ubicazione rispetto all'opera (Nord/Sud/Est/Ovest)	Nord	
	Distanza 70 m	
Ubicazione	Provincia	Brescia
	Via e Comune	Via Mulini 91, Travagliato
Coordinate	Lat.	5043320.21 m N
	Long.	583898.25 m E
	Quota	141 m s.l.m.
Data sopralluogo	20/05/2016	
Tipologia di ricettore	Produttivo	
Numero piani	1	
Tipologia infissi (legno, metallo)	Metallo	Società di Progetto Brebemi SpA
Presenza e caratterizzazione di altre sorgenti inquinanti	Polo industriale	
Note di cantiere:		

APPROVATO BDP



STRALCIO UBICAZIONE RECETTORE



DOCUMENTAZIONE FOTOGRAFICA

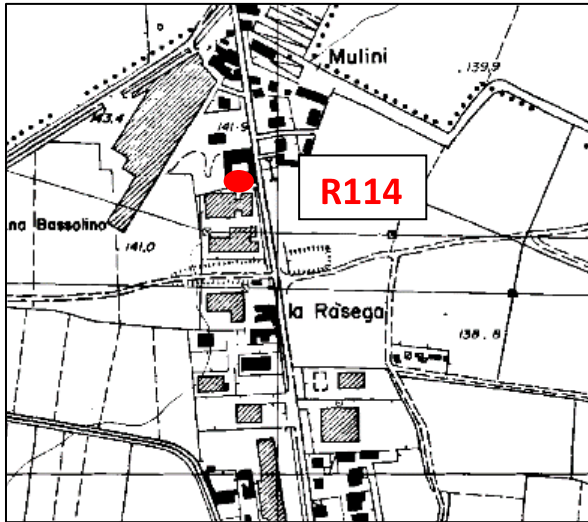


SCHEDA RECETTORE 114

Progetto	Interconnessione A35-A4	
Committente	Consorzio BBM	
Ubicazione rispetto all'opera (Nord/Sud/Est/Ovest)	Nord	
	Distanza 110 m	
Ubicazione	Provincia	Brescia
	Via e Comune	Via Mulini 95, Travagliato
Coordinate	Lat.	5043366.55 m N
	Long.	583931.83 m E
	Quota	142 m s.l.m.
Data sopralluogo	20/05/2016	
Tipologia di ricettore	Residenziale	
Numero piani	3	
Tipologia infissi (legno, metallo)	Metallo	
Presenza e caratterizzazione di altre sorgenti inquinanti	Polo industriale	
Note di cantiere:	Società di Progetto Brebemi SpA	

STRALCIO UBICAZIONE RECETTORE





DOCUMENTAZIONE FOTOGRAFICA

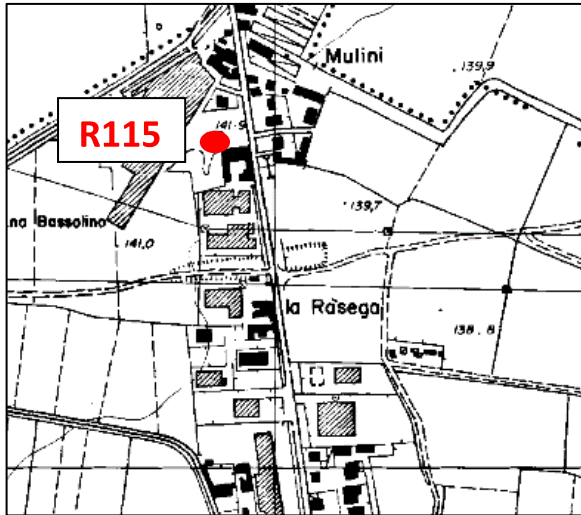


SCHEDA RECETTORE 115

Progetto	Interconnessione A35-A4	
Committente	Consorzio BBM	
Ubicazione rispetto all'opera (Nord/Sud/Est/Ovest)	Nord	
	Distanza 160 m	
Ubicazione	Provincia	Brescia
	Via e Comune	Via Mulini 103, Travagliato
Coordinate	Lat.	5043415.94 m N
	Long.	583894.55 m E
	Quota	142 m s.l.m.
Data sopralluogo	20/05/2016	
Tipologia di ricettore	Residenziale	
Numero piani	3	
Tipologia infissi (legno, metallo)	Metallo	
Presenza e caratterizzazione di altre sorgenti inquinanti	Polo industriale	
Note di cantiere:	Società di Progetto Brebemi SpA	
STRALCIO UBICAZIONE RECETTORE		

APPROVATO SGP

 Società di Progetto
Brebemi SpA

DOCUMENTAZIONE FOTOGRAFICA

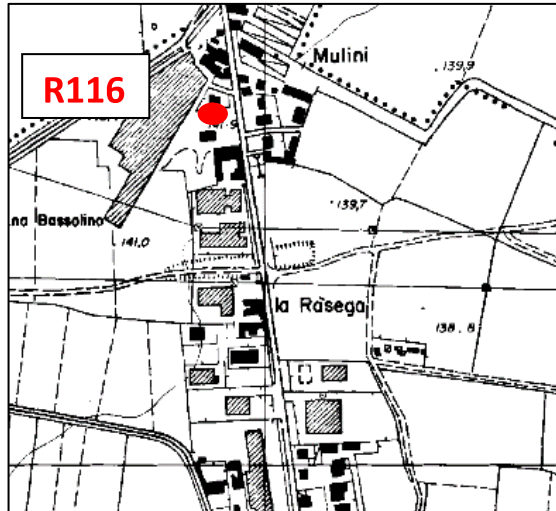


SCHEDA RECETTORE 116

Progetto	Interconnessione A35-A4	
Committente	Consorzio BBM	
Ubicazione rispetto all'opera (Nord/Sud/Est/Ovest)	Nord	
	Distanza 210 m	
Ubicazione	Provincia	Brescia
	Via e Comune	Via Mulini 105, Travagliato
Coordinate	Lat.	5043464.19 m N
	Long.	583904.29 m E
	Quota	142 m s.l.m.
Data sopralluogo	20/05/2016	
Tipologia di ricettore	Residenziale	
Numero piani	2	
Tipologia infissi (legno, metallo)	Legno	
Presenza e caratterizzazione di altre sorgenti inquinanti	Polo industriale	
Note di cantiere:	Società di Progetto Brebemi SpA	
STRALCIO UBICAZIONE RECETTORE		

APPROVATO BDP





DOCUMENTAZIONE FOTOGRAFICA



SCHEDA RECETTORE 117

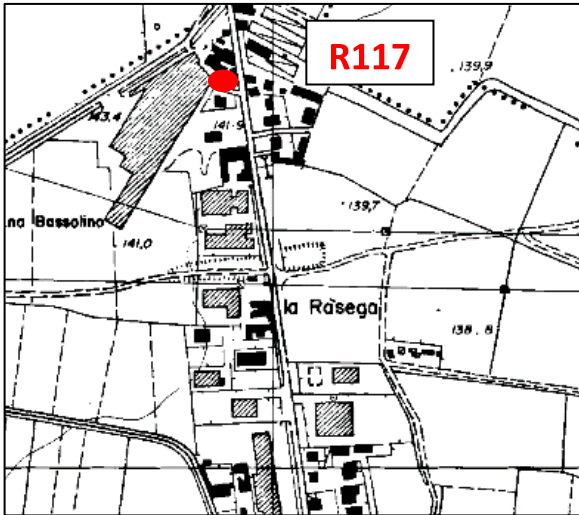
Progetto	Interconnessione A35-A4	
Committente	Consorzio BBM	
Ubicazione rispetto all'opera (Nord/Sud/Est/Ovest)	Nord	
	Distanza 250 m	
Ubicazione	Provincia	Brescia
	Via e Comune	Via Mulini 111, Travagliato
Coordinate	Lat.	5043497.82 m N
	Long.	583918.52 m E
	Quota	142 m s.l.m.
Data sopralluogo	20/05/2016	
Tipologia di ricettore	Residenziale	
Numero piani	3	
Tipologia infissi (legno, metallo)	Legno	
Presenza e caratterizzazione di altre sorgenti inquinanti	Polo industriale	

Note di cantiere:

STRALCIO UBICAZIONE RECETTORE

 Società di Progetto
Brebemi SpA





DOCUMENTAZIONE FOTOGRAFICA

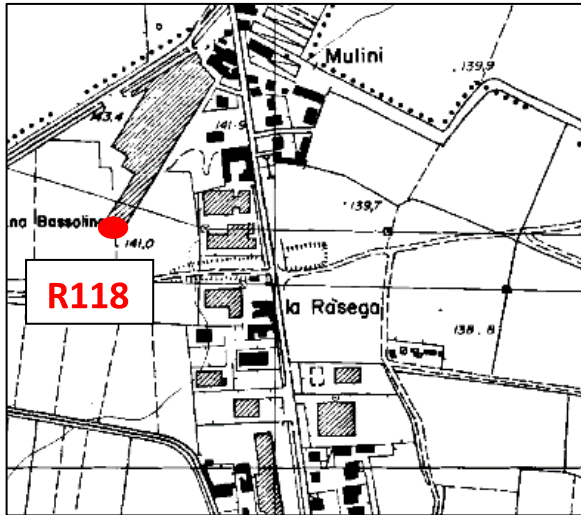


SCHEDA RECETTORE 118

Progetto	Interconnessione A35-A4	
Committente	Consorzio BBM	
Ubicazione rispetto all'opera (Nord/Sud/Est/Ovest)	Nord	
	Distanza 90 m	
Ubicazione	Provincia	Brescia
	Via e Comune	Via Mulini 103, Travagliato
Coordinate	Lat.	5043303.70 m N
	Long.	583752.06 m E
	Quota	142 m s.l.m.
Data sopralluogo	20/05/2016	
Tipologia di ricettore	Produttivo	
Numero piani	2	
Tipologia infissi (legno, metallo)	--	
Presenza e caratterizzazione di altre sorgenti inquinanti	Polo industriale	
Note di cantiere:	Società di Progetto Brebemi SpA	
STRALCIO UBICAZIONE RECETTORE		

APPROVATO BDP





DOCUMENTAZIONE FOTOGRAFICA



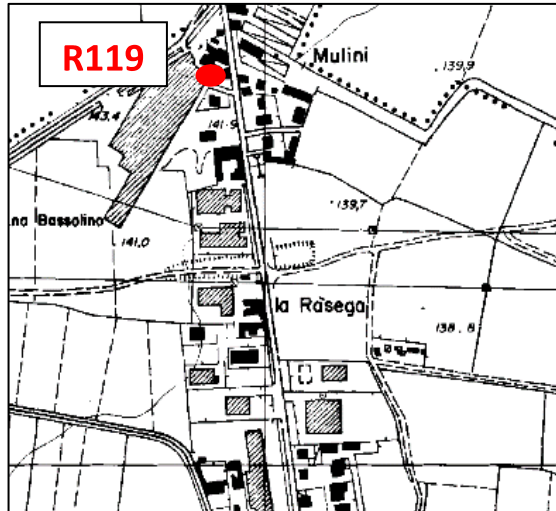
SCHEDA RECETTORE 119

Progetto	Interconnessione A35-A4	
Committente	Consorzio BBM	
Ubicazione rispetto all'opera (Nord/Sud/Est/Ovest)	Nord	
	Distanza 270 m	
Ubicazione	Provincia	Brescia
	Via e Comune	Via Mulini 113, Travagliato
Coordinate	Lat.	5043526.76 m N
	Long.	583905.17 m E
	Quota	142 m s.l.m.
Data sopralluogo	20/05/2016	
Tipologia di ricettore	Residenziale	
Numero piani	3	
Tipologia infissi (legno, metallo)	Legno	
Presenza e caratterizzazione di altre sorgenti inquinanti	Polo industriale	
Note di cantiere:	Società di Progetto Brebemi SpA	
STRALCIO UBICAZIONE RECETTORE		

APPROVATO BDP

Società di Progetto
Brebemi SpA





DOCUMENTAZIONE FOTOGRAFICA

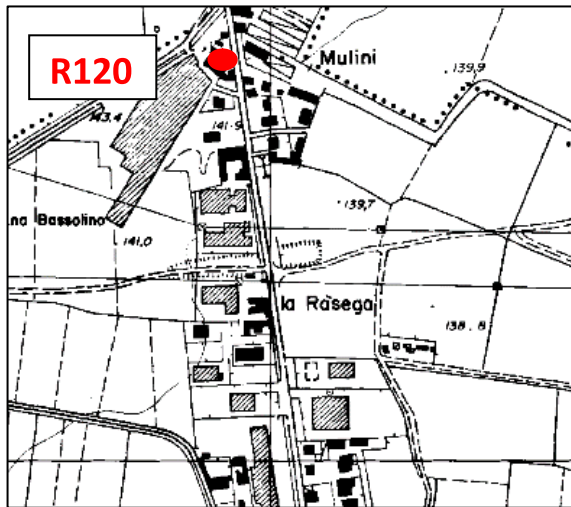


SCHEDA RECETTORE 120

Progetto	Interconnessione A35-A4	
Committente	Consorzio BBM	
Ubicazione rispetto all'opera (Nord/Sud/Est/Ovest)	Nord	
	Distanza 280 m	
Ubicazione	Provincia	Brescia
	Via e Comune	Via Mulini 113, Travagliato
Coordinate	Lat.	5043539.89 m N
	Long.	583922.87 m E
	Quota	142 m s.l.m.
Data sopralluogo	20/05/2016	
Tipologia di ricettore	Residenziale	
Numero piani	3	
Tipologia infissi (legno, metallo)	Legno	
Presenza e caratterizzazione di altre sorgenti inquinanti	Polo industriale	
Note di cantiere:		

 Società di Progetto
Brebenii SpA


STRALCIO UBICAZIONE RECETTORE



DOCUMENTAZIONE FOTOGRAFICA



SCHEDA RECETTORE 121

Progetto	Interconnessione A35-A4	
Committente	Consorzio BBM	
Ubicazione rispetto all'opera (Nord/Sud/Est/Ovest)	Nord	
	Distanza 70 m	
Ubicazione	Provincia	Brescia
	Via e Comune	Via Mulini 28, Travagliato
Coordinate	Lat.	5043284.64 m N
	Long.	583572.71 m E
	Quota	143 m s.l.m.
Data sopralluogo	20/05/2016	
Tipologia di ricettore	Residenziale	
Numero piani	3	
Tipologia infissi (legno, metallo)	Legno	
Presenza e caratterizzazione di altre sorgenti inquinanti	Traffico veicolare	

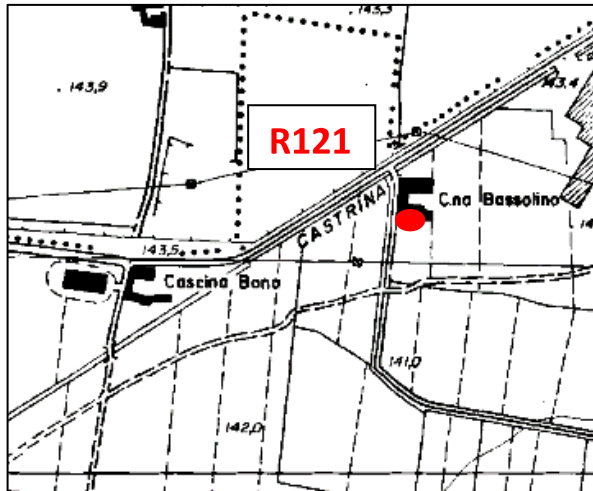
Note di cantiere:

STRALCIO UBICAZIONE RECETTORE

Società di Progetto

Brebemi SpA





DOCUMENTAZIONE FOTOGRAFICA

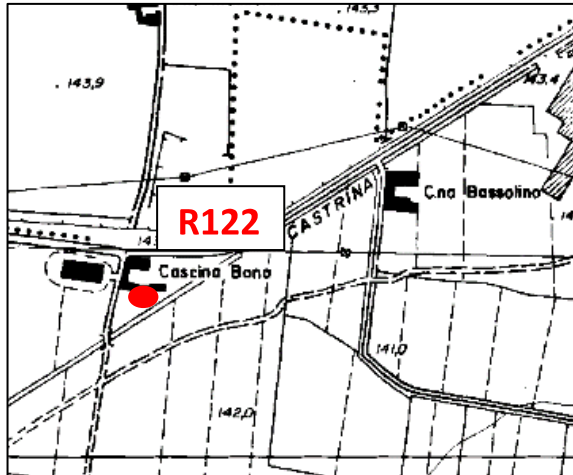


SCHEDA RECETTORE 122

Progetto	Interconnessione A35-A4	
Committente	Consorzio BBM	
Ubicazione rispetto all'opera (Nord/Sud/Est/Ovest)	Nord	
	Distanza 145 m	
Ubicazione	Provincia	Brescia
	Via e Comune	Via Mulini 26, Travagliato
Coordinate	Lat.	5043184.98 m N
	Long.	583231.54 m E
	Quota	143 m s.l.m.
Data sopralluogo	20/05/2016	
Tipologia di ricettore	Residenziale	
Numero piani	2	
Tipologia infissi (legno, metallo)	Legno	
Presenza e caratterizzazione di altre sorgenti inquinanti	Traffico veicolare	
Note di cantiere:	Società di Progetto	
	STRALCIO UBICAZIONE RECETTORE	Brebemi SpA

APPROVATO BDP





DOCUMENTAZIONE FOTOGRAFICA

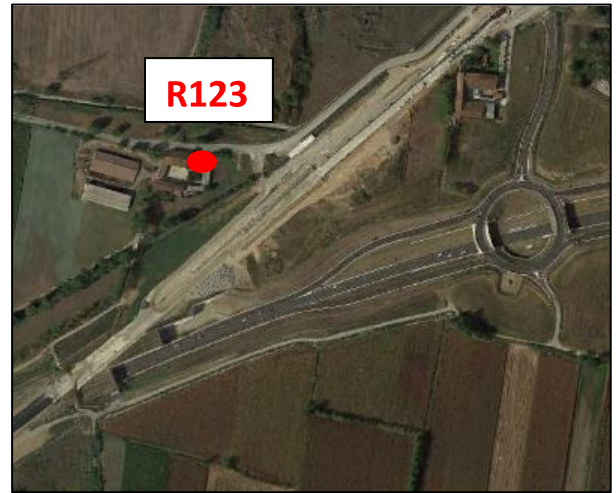
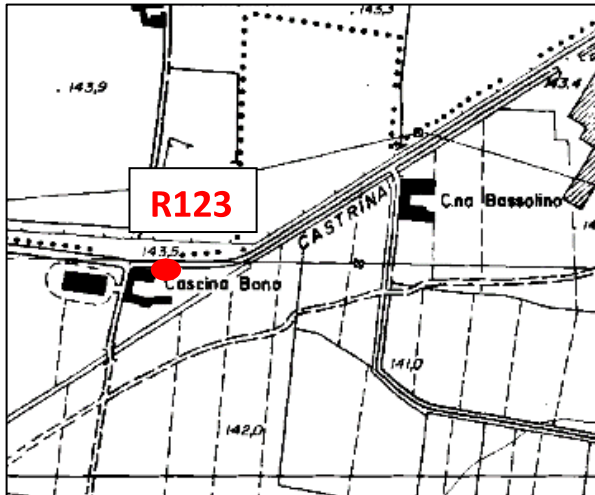


SCHEDA RECETTORE 123

Progetto	Interconnessione A35-A4	
Committente	Consorzio BBM	
Ubicazione rispetto all'opera (Nord/Sud/Est/Ovest)	Nord	
	Distanza 130 m	
Ubicazione	Provincia	Brescia
	Via e Comune	Via Mulini 26, Travagliato
Coordinate	Lat.	5043184.98 m N
	Long.	583231.54 m E
	Quota	143 m s.l.m.
Data sopralluogo	20/05/2016	
Tipologia di ricettore	Residenziale	
Numero piani	3	
Tipologia infissi (legno, metallo)	Legno	
Presenza e caratterizzazione di altre sorgenti inquinanti	--	
Note di cantiere:	Società di Progetto Brebemi SpA	
STRALCIO UBICAZIONE RECETTORE		

APPROVATO BDP





DOCUMENTAZIONE FOTOGRAFICA

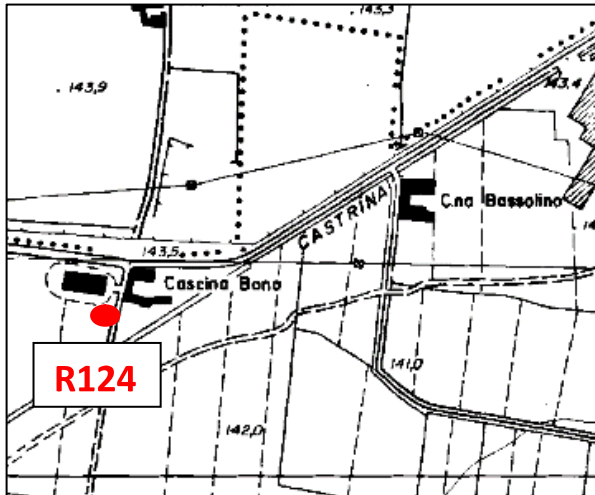


SCHEDA RECETTORE 124

Progetto	Interconnessione A35-A4	
Committente	Consorzio BBM	
Ubicazione rispetto all'opera (Nord/Sud/Est/Ovest)	Nord	
	Distanza 150 m	
Ubicazione	Provincia	Brescia
	Via e Comune	Via Mulini 26, Travagliato
Coordinate	Lat.	5043162.3 m N
	Long.	583163.36 m E
	Quota	143 m s.l.m.
Data sopralluogo	20/05/2016	
Tipologia di ricettore	Produttivo	
Numero piani	2	
Tipologia infissi (legno, metallo)	Metallo	
Presenza e caratterizzazione di altre sorgenti inquinanti	--	
Note di cantiere:	Società di Progetto Brebemi SpA	
STRALCIO UBICAZIONE RECETTORE		

APPROVATO BDP





DOCUMENTAZIONE FOTOGRAFICA

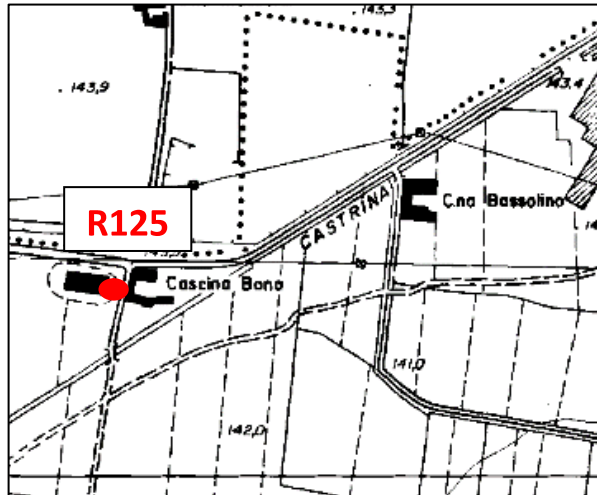


SCHEDA RECETTORE 125

Progetto	Interconnessione A35-A4	
Committente	Consorzio BBM	
Ubicazione rispetto all'opera (Nord/Sud/Est/Ovest)	Nord	
	Distanza 160 m	
Ubicazione	Provincia	Brescia
	Via e Comune	Via Mulini 26, Travagliato
Coordinate	Lat.	5043206.56 m N
	Long.	583199.70 m E
	Quota	143 m s.l.m.
Data sopralluogo	20/05/2016	
Tipologia di ricettore	Produttivo	
Numero piani	1	
Tipologia infissi (legno, metallo)	Metallo	
Presenza e caratterizzazione di altre sorgenti inquinanti	--	
Note di cantiere:	Società di Progetto Brebemi SpA	
STRALCIO UBICAZIONE RECETTORE		

APPROVATO BDP

 Società di Progetto
Brebemi SpA



DOCUMENTAZIONE FOTOGRAFICA

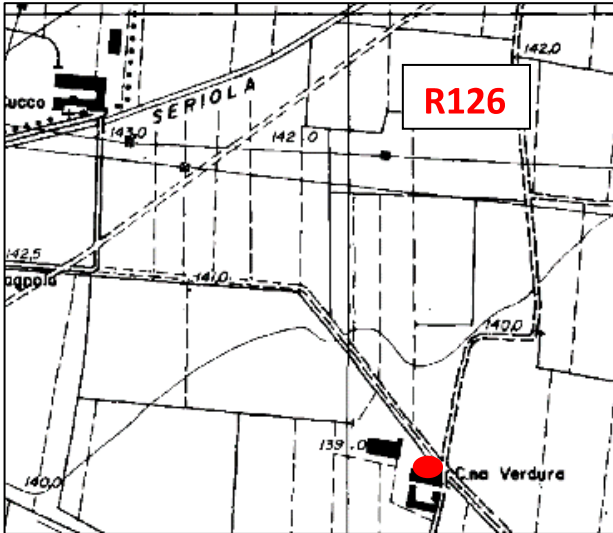


SCHEDA RECETTORE 126

Progetto	Interconnessione A35-A4	
Committente	Consorzio BBM	
Ubicazione rispetto all'opera (Nord/Sud/Est/Ovest)	Nord	
	Distanza 450 m	
Ubicazione	Provincia	Brescia
	Via e Comune	Via Cavallera di Sera 1, Travagliato
Coordinate	Lat.	5042436.81 m N
	Long.	583070.67 m E
	Quota	138 m s.l.m.
Data sopralluogo	20/05/2016	
Tipologia di ricettore	Residenziale	
Numero piani	2	
Tipologia infissi (legno, metallo)	Legno	
Presenza e caratterizzazione di altre sorgenti inquinanti	--	
Note di cantiere:	Società di Progetto Brebemi SpA	
STRALCIO UBICAZIONE RECETTORE		

APPROVATO BDP






DOCUMENTAZIONE FOTOGRAFICA

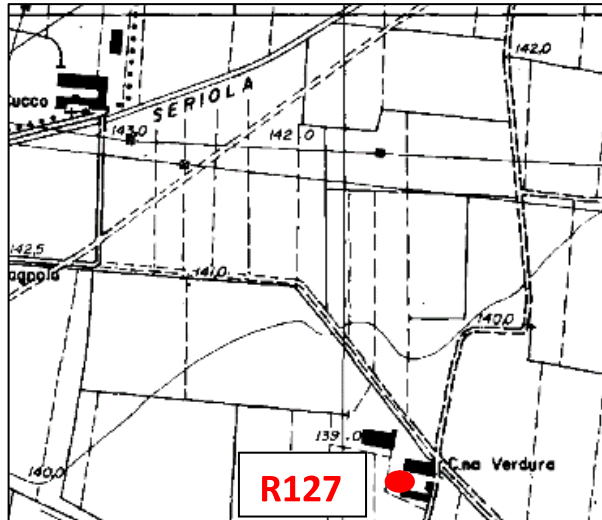


SCHEDA RECETTORE 127

Progetto	Interconnessione A35-A4	
Committente	Consorzio BBM	
Ubicazione rispetto all'opera (Nord/Sud/Est/Ovest)	Nord	
	Distanza 460 m	
Ubicazione	Provincia	Brescia
	Via e Comune	Via Cavallera di Sera 1, Travagliato
Coordinate	Lat.	5042402.13 m N
	Long.	583045.28 m E
	Quota	138 m s.l.m.
Data sopralluogo	20/05/2016	
Tipologia di ricettore	Produttivo	
Numero piani	1	
Tipologia infissi (legno, metallo)	Legno	
Presenza e caratterizzazione di altre sorgenti inquinanti	--	
Note di cantiere:	Società di Progetto Brebemi SpA	
STRALCIO UBICAZIONE RECETTORE		

APPROVATO BDP





DOCUMENTAZIONE FOTOGRAFICA



SCHEDA RECETTORE 128

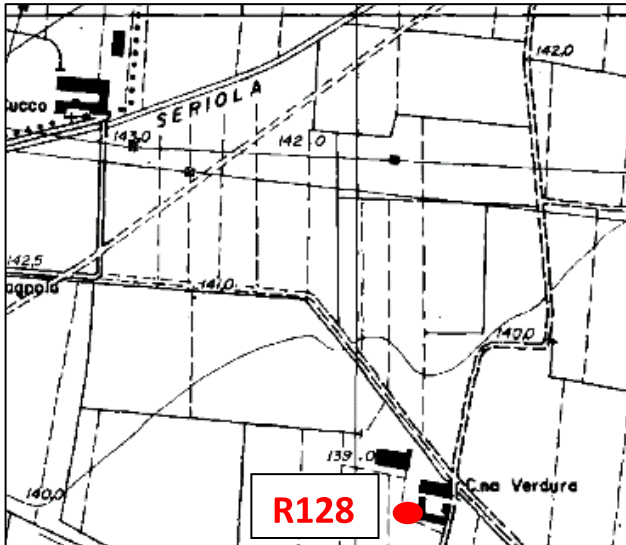
Progetto	Interconnessione A35-A4	
Committente	Consorzio BBM	
Ubicazione rispetto all'opera (Nord/Sud/Est/Ovest)	Nord	
	Distanza 470 m	
Ubicazione	Provincia	Brescia
	Via e Comune	Via Cavallera di Sera 1, Travagliato
Coordinate	Lat.	5042376.21 m N
	Long.	583042.50 m E
	Quota	138 m s.l.m.
Data sopralluogo	20/05/2016	
Tipologia di ricettore	Residenziale	
Numero piani	2	
Tipologia infissi (legno, metallo)	Legno	
Presenza e caratterizzazione di altre sorgenti inquinanti	--	

Note di cantiere:

STRALCIO UBICAZIONE RECETTORE

 Società di Progetto
Brebemi SpA





DOCUMENTAZIONE FOTOGRAFICA

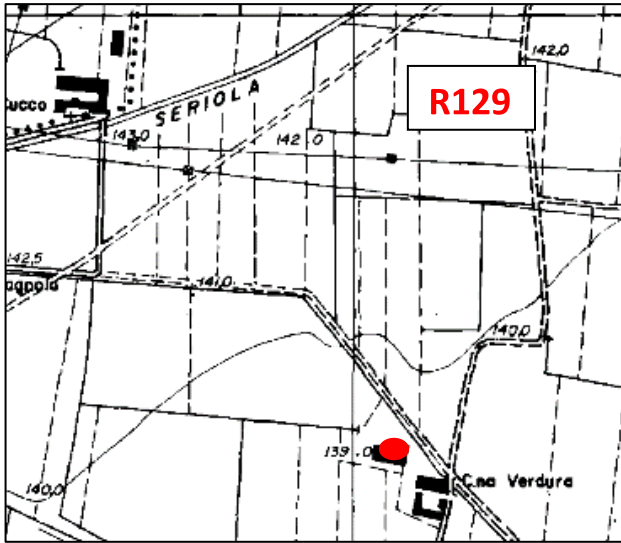


SCHEDA RECETTORE 129

Progetto	Interconnessione A35-A4	
Committente	Consorzio BBM	
Ubicazione rispetto all'opera (Nord/Sud/Est/Ovest)	Nord	
	Distanza 360 m	
Ubicazione	Provincia	Brescia
	Via e Comune	Via Cavallera di Sera 1, Travagliato
Coordinate	Lat.	5042476.17 m N
	Long.	583014.47 m E
	Quota	138 m s.l.m.
Data sopralluogo	20/05/2016	
Tipologia di ricettore	Produttivo	
Numero piani	2	
Tipologia infissi (legno, metallo)	Legno	
Presenza e caratterizzazione di altre sorgenti inquinanti	--	
Note di cantiere:	Società di Progetto	
	STRALCIO UBICAZIONE RECETTORE	
	Brebemi SpA	

APPROVATO BDP





DOCUMENTAZIONE FOTOGRAFICA



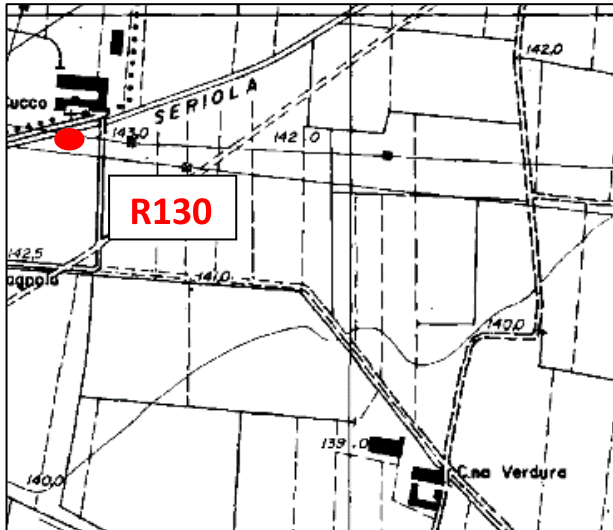
SCHEDA RECETTORE 130

Progetto	Interconnessione A35-A4	
Committente	Consorzio BBM	
Ubicazione rispetto all'opera (Nord/Sud/Est/Ovest)	Nord	
	Distanza 120 m	
Ubicazione	Provincia	Brescia
	Via e Comune	Via Chiesa Vecchia 37, Travagliato
Coordinate	Lat.	5042859.09 m N
	Long.	582644.70 m E
	Quota	143 m s.l.m.
Data sopralluogo	20/05/2016	
Tipologia di ricettore	Residenziale	
Numero piani	2	
Tipologia infissi (legno, metallo)	Legno	
Presenza e caratterizzazione di altre sorgenti inquinanti	--	
Note di cantiere:	Società di Progetto Brebenn SpA	

STRALCIO UBICAZIONE RECETTORE

Società di Progetto
Brebenn SpA





DOCUMENTAZIONE FOTOGRAFICA

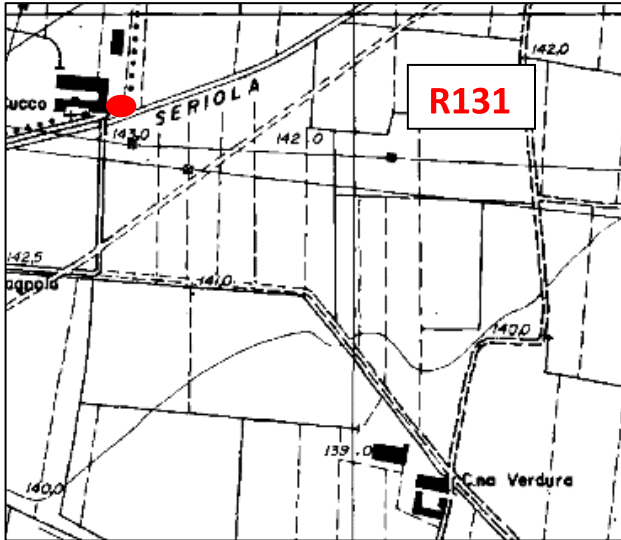


SCHEDA RECETTORE 131

Progetto	Interconnessione A35-A4	
Committente	Consorzio BBM	
Ubicazione rispetto all'opera (Nord/Sud/Est/Ovest)	Nord	
	Distanza 130 m	
Ubicazione	Provincia	Brescia
	Via e Comune	Via Chiesa Vecchia 37, Travagliato
Coordinate	Lat.	5042884.82 m N
	Long.	582691.53 m E
	Quota	143 m s.l.m.
Data sopralluogo	20/05/2016	
Tipologia di ricettore	Residenziale	
Numero piani	2	
Tipologia infissi (legno, metallo)	Legno	
Presenza e caratterizzazione di altre sorgenti inquinanti	--	
Note di cantiere:	Società di Progetto Brebemi SpA	
STRALCIO UBICAZIONE RECETTORE		

APPROVATO BDP





DOCUMENTAZIONE FOTOGRAFICA



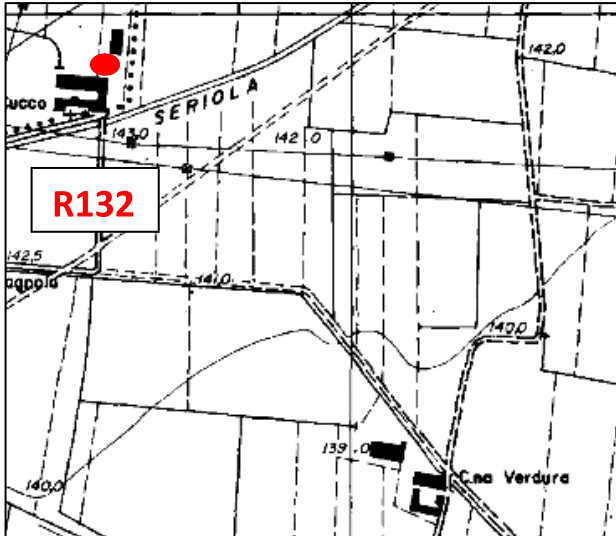
SCHEDA RECETTORE 132

Progetto	Interconnessione A35-A4	
Committente	Consorzio BBM	
Ubicazione rispetto all'opera (Nord/Sud/Est/Ovest)	Nord	
	Distanza 170 m	
Ubicazione	Provincia	Brescia
	Via e Comune	Via Chiesa Vecchia 37, Travagliato
Coordinate	Lat.	5042931.66 m N
	Long.	582696.07 m E
	Quota	143 m s.l.m.
Data sopralluogo	20/05/2016	
Tipologia di ricettore	Produttivo	
Numero piani	1	
Tipologia infissi (legno, metallo)	Metallo	
Presenza e caratterizzazione di altre sorgenti inquinanti	--	
Note di cantiere:	Società di Progetto	
	Brebemi SpA	

STRALCIO UBICAZIONE RECETTORE

 Società di Progetto
Brebemi SpA





DOCUMENTAZIONE FOTOGRAFICA



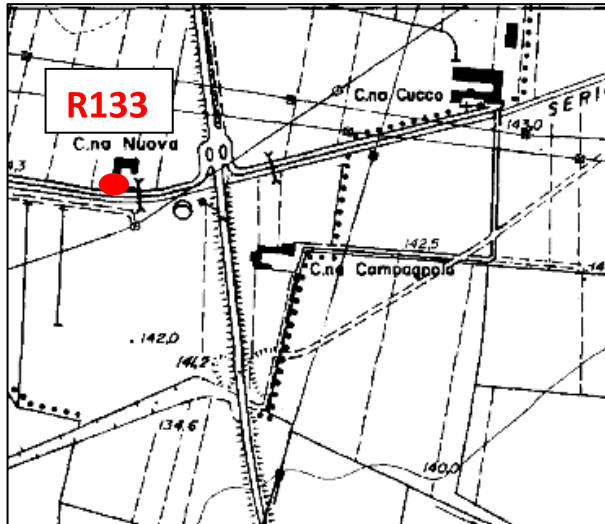
SCHEDA RECETTORE 133

Progetto	Interconnessione A35-A4	
Committente	Consorzio BBM	
Ubicazione rispetto all'opera (Nord/Sud/Est/Ovest)	Nord	
	Distanza 260 m	
Ubicazione	Provincia	Brescia
	Via e Comune	Via Chiesa Vecchia 33, Travagliato
Coordinate	Lat.	5042753.98 m N
	Long.	582214.62 m E
	Quota	144 m s.l.m.
Data sopralluogo	20/05/2016	
Tipologia di ricettore	Residenziale	
Numero piani	2	
Tipologia infissi (legno, metallo)	Legno	
Presenza e caratterizzazione di altre sorgenti inquinanti	Traffico veicolare	
Note di cantiere:	Società di Progetto	
	Brebemi SpA	

STRALCIO UBICAZIONE RECETTORE

 Società di Progetto
Brebemi SpA





DOCUMENTAZIONE FOTOGRAFICA



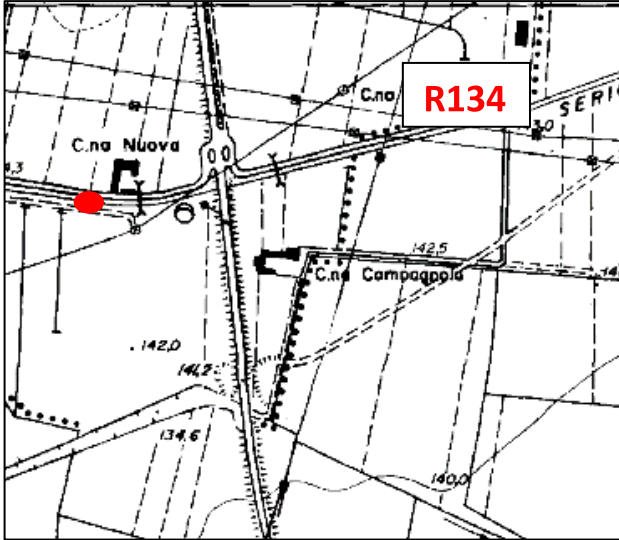
SCHEDA RECETTORE 134

Progetto	Interconnessione A35-A4	
Committente	Consorzio BBM	
Ubicazione rispetto all'opera (Nord/Sud/Est/Ovest)	Nord	
	Distanza 270 m	
Ubicazione	Provincia	Brescia
	Via e Comune	Via Chiesa Vecchia 31, Travagliato
Coordinate	Lat.	5042758.69 m N
	Long.	582192.15 m E
	Quota	144 m s.l.m.
Data sopralluogo	20/05/2016	
Tipologia di recettore	Residenziale	
Numero piani	2	
Tipologia infissi (legno, metallo)	Legno	
Presenza e caratterizzazione di altre sorgenti inquinanti	Traffico veicolare	
Note di cantiere:	Società di Progetto Brebem SpA	

STRALCIO UBICAZIONE RECETTORE

Società di Progetto
Brebem SpA





DOCUMENTAZIONE FOTOGRAFICA



APPROVATO BDP