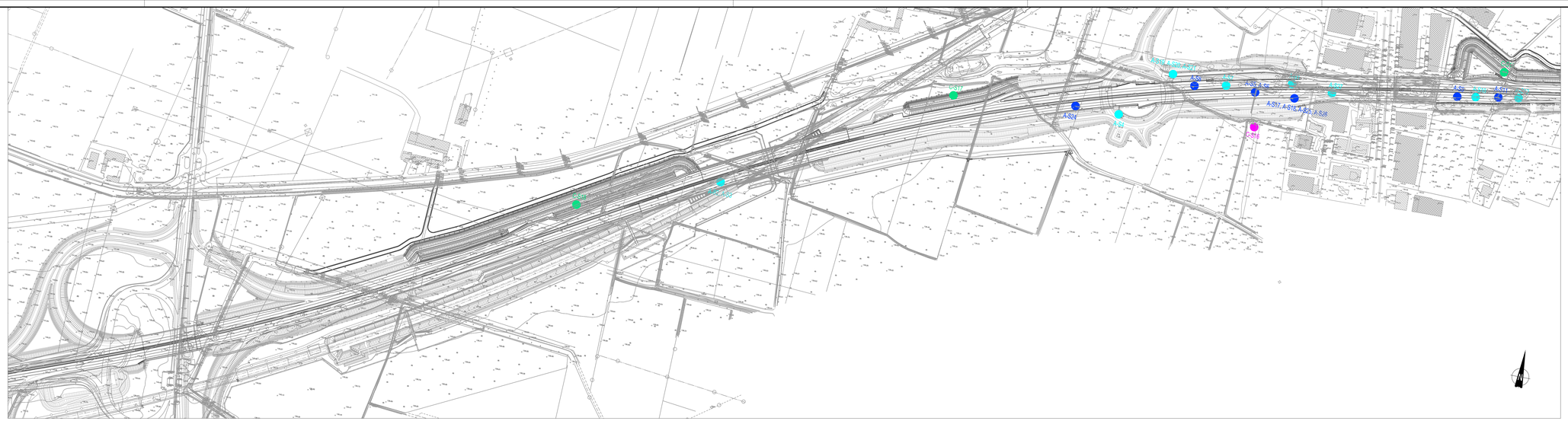

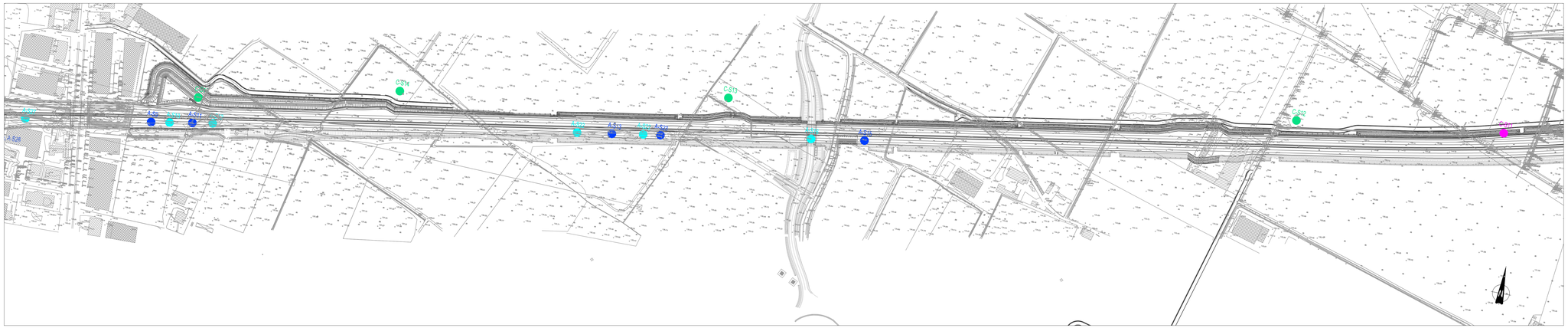

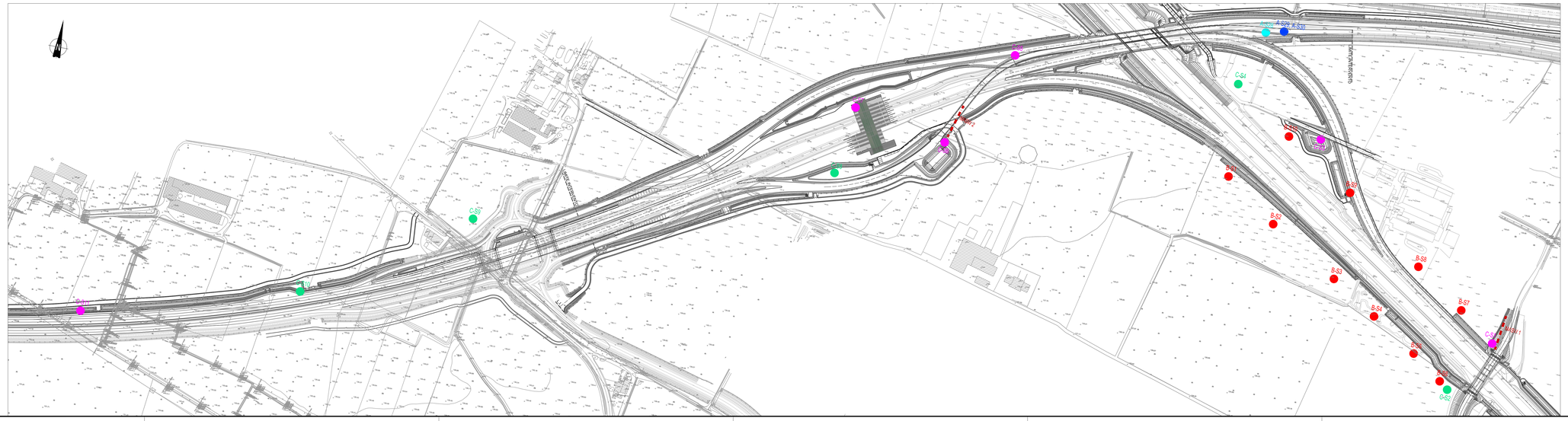

ELABORATI DI RIFERIMENTO

DESCRIZIONE	CODICE

NOTE

CAMPAGNA SONDAGGI LOTTO 0A 2012-2013

- Analisi chimica su terre e rocce da scavo (campagna indagini Pieno Utilizzo delle Terre)

CAMPAGNA SONDAGGI 2015

- Analisi chimica su terre e rocce da scavo (campagna indagini Pieno Utilizzo delle Terre)

CAMPAGNA SONDAGGI 2016

- Analisi chimica su terre e rocce da scavo (campagna indagini Pieno Utilizzo delle Terre)
- Campagna indagini geognostiche

TABELLA SONDAGGI

SONDAGGIO N.RO	TIPO DI SONDAGGIO	PROFONDITA'	PROFONDITA' CAMPIONI PUT TOPSOIL	INTERMEDIO	FONDO
S1	PUT + GEOGNOSTICO	-30 m da p.c.	-1 m da p.c.	-15 m da p.c.	-30 m da p.c.
S2	PUT	-2 m da p.c.	-1 m da p.c.	-	-2 m da p.c.
S3	PUT + GEOGNOSTICO	-15 m da p.c.	-1 m da p.c.	-3 m da p.c.	-6 m da p.c.
S4	PUT	-2 m da p.c.	-1 m da p.c.	-	-2 m da p.c.
S5	PUT + GEOGNOSTICO	-20 m da p.c.	-1 m da p.c.	-5 m da p.c.	-10 m da p.c.
S6	PUT + GEOGNOSTICO	-20 m da p.c.	-1 m da p.c.	-5 m da p.c.	-10 m da p.c.
S7	PUT + GEOGNOSTICO	-15 m da p.c.	-1 m da p.c.	-5 m da p.c.	-6 m da p.c.
S8	PUT	-3 m da p.c.	-1 m da p.c.	-2 m da p.c.	-3 m da p.c.
S9	PUT	-2 m da p.c.	-1 m da p.c.	-	-2 m da p.c.
S10	PUT	-2 m da p.c.	-1 m da p.c.	-	-2 m da p.c.
S11	PUT + GEOGNOSTICO	-15 m da p.c.	-1 m da p.c.	-	-2 m da p.c.
S12	PUT	-2 m da p.c.	-1 m da p.c.	-	-2 m da p.c.
S13	PUT	-2 m da p.c.	-1 m da p.c.	-	-2 m da p.c.
S14	PUT	-2 m da p.c.	-1 m da p.c.	-	-2 m da p.c.
S15	PUT	-15 m da p.c.	-1 m da p.c.	-4 m da p.c.	-10 m da p.c.
S16	PUT + GEOGNOSTICO	-10 m da p.c.	-1 m da p.c.	-	-2 m da p.c.
S17	PUT	-9 m da p.c.	-1 m da p.c.	-4 m da p.c.	-4 m da p.c.
S18	PUT	-9 m da p.c.	-1 m da p.c.	-4 m da p.c.	-9 m da p.c.

PROVE MASW

PROVA N.RO	LUNGHEZZA
MASW1	L=50m
MASW2	L=50m

LEGENDA

CAMPAGNA SONDAGGI LOTTO 0A 2012-2013

- A-Sn — Sondaggio PUT
- A-Sn — Sondaggio PUT

CAMPAGNA SONDAGGI 2015

- B-Sn — Sondaggio PUT

CAMPAGNA SONDAGGI 2016

- C-Sn — Sondaggio PUT
- C-Sn — Sondaggio PUT + Geognostico
- PROVA TIPO MASW O EQUIVALENTE

CONCEDENTE: CONCESSIONI AUTOSTRADALI LOMBARDE

CONCESSIONARIA: SOCIETÀ DI PROGETTO BREBEMI SPA

CUP E31B05000390007

COLLEGAMENTO AUTOSTRADALE DI CONNESSIONE TRA LE CITTA' DI BRESCIA E MILANO

PROCEDURA AUTORIZZATIVA D. LGS 163/2006
DELIBERA C.I.P.E. DI APPROVAZIONE DEL PROGETTO DEFINITIVO N° 19/2016

INTERCONNESSIONE A35-A4 PROGETTO ESECUTIVO

0 - PARTE GENERALE

00 - GENERALE

00009 - GEOLOGIA IDROGEOLOGIA E GEOMORFOLOGIA

UBICAZIONE INDAGINI GEOGNOSTICHE E GEOFISICHE

PLANIMETRIA

PROGETTAZIONE:

Interconnessione SCPA

IL PROGETTISTA RESPONSABILE INTEGRAZIONE PRESTAZIONI SPECIALISTICHE
IMPRESA PIZZAROTTI e C. S.p.A.
Dott. Ing. Valerio BELLIA
Ordine degli Ingegneri di Parma N. 821

IL DIRETTORE TECNICO
IMPRESA PIZZAROTTI e C. S.p.A.
Dott. Ing. Gianluigi GIRARDI
Ordine degli Ingegneri di PORDENONE N. 431

VERIFICA :

APPROVATO SDF

| I.D. | IDENTIFICAZIONE ELABORATO | | |