VINCOLO PAESAGGISTICO (ART. 79, comma 1 NTA)	
PRATIE PASCOLINATURALI (ART. 59, comma 2 NTA)	
FASCIA DIRISPETTO DEIBOSCHI (ART. 59, comma 4 NTA)	
STRADE PANORAMICHE (ART. 85, comma 2 NTA)	
AREA DIRISPETTO PARCHI (ART. 68, comma 3 NTA)	
FASCE FIUMI, TORRENTI 150m (ART. 41, comma 3 NTA)	
FORMAZIONI ARB. IN EVOLUZIONE NATURALE (ART. 59, comma 3 NTA)	
CONNESSIONI RER 100m (ART. 59, comma NTA)	
IMPIANTI	

CONFINI AMMINISTRATIVI

DATI CARATTERISTICI

DATI DI COSTRUZIONE

PRESSIONE DI PROGETTO 75.0 bar
PRESSIONE MASSIMA DI ESERCIZIO (MOP) 75.0 bar
GRADO DI UTILIZZAZIONE DICHIARATO f - 0.72

REALIZZATO IN CONFORMITA' AL D.M. 17/04/2008
CONFORMITA' AL D.M NUMERO
PER MODIFICHE REALIZZATE SUCCESSIVAMENTE

RIVESTIMENTO GIUNTI DI SALDATURA

Fasce Termorestringenti

IMPIANTO MUNITO DI CAVO TELE

DATI GENERALI

DN 1400 SP [UNI-EN] 15310.56 m

LUNGHEZZA TOTALE IMPIANTO 15310.56 m.

FASE EMISSIONE Progetto

PLANIMETRIA 1:1000


Com. Di MELENDUGNO F.26
83
17
12
18
19
106
20
Com. Di MELENDUGNO F.26

CONFINI AMMINISTRATIVI

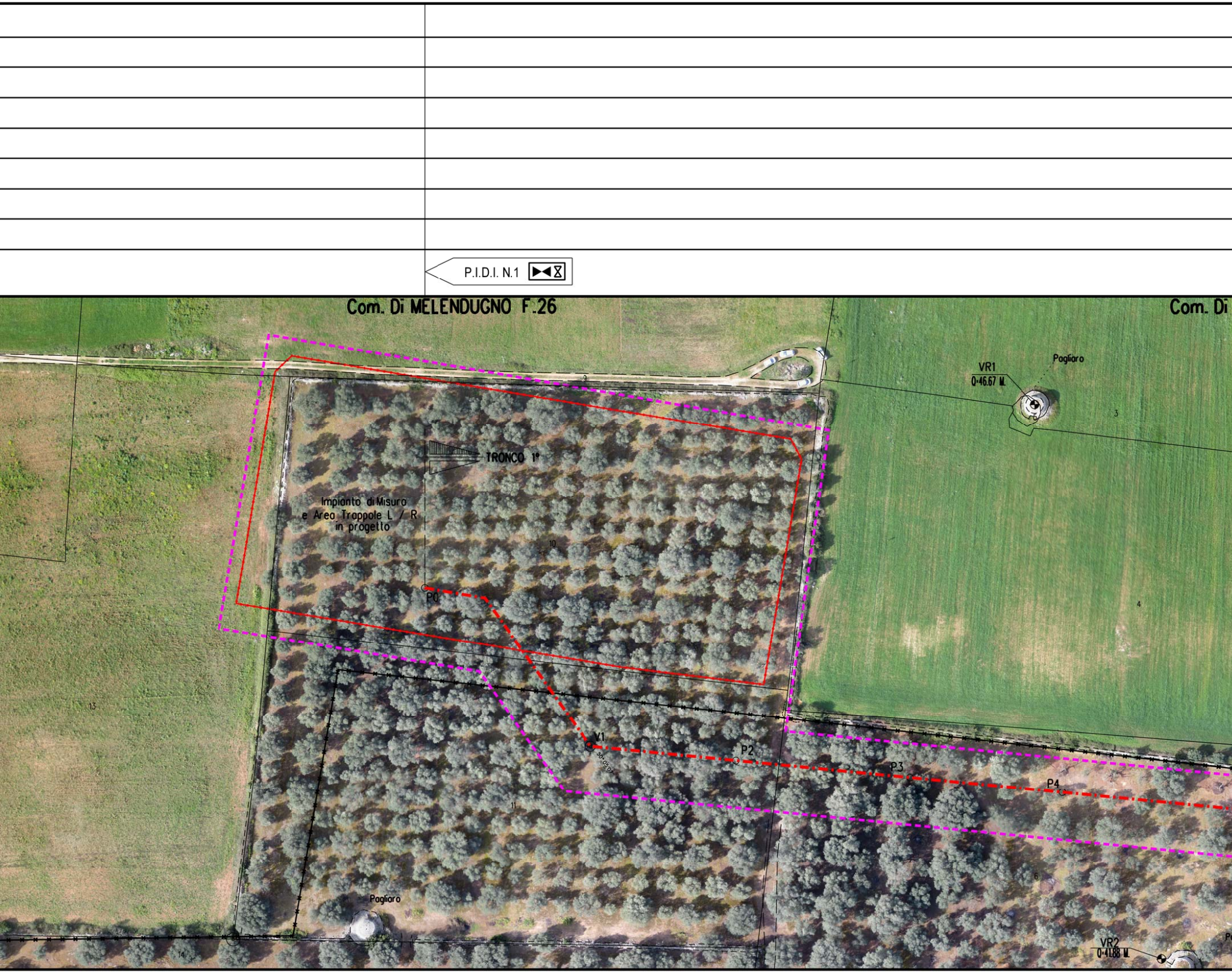
P.I.D.I. N.1
Com. Di MELENDUGNO F.26
Com. Di
VR1
Q·46.67 M.
Pagliaro
TRONCO 1°
Impianto di Misura
e Area Trappole L / R
in progetto
P0
V1
50°05'07
P2
P3
P4
Pagliaro
VR2
Q·41.88 M.
3
4
6
9
10
11
13
14

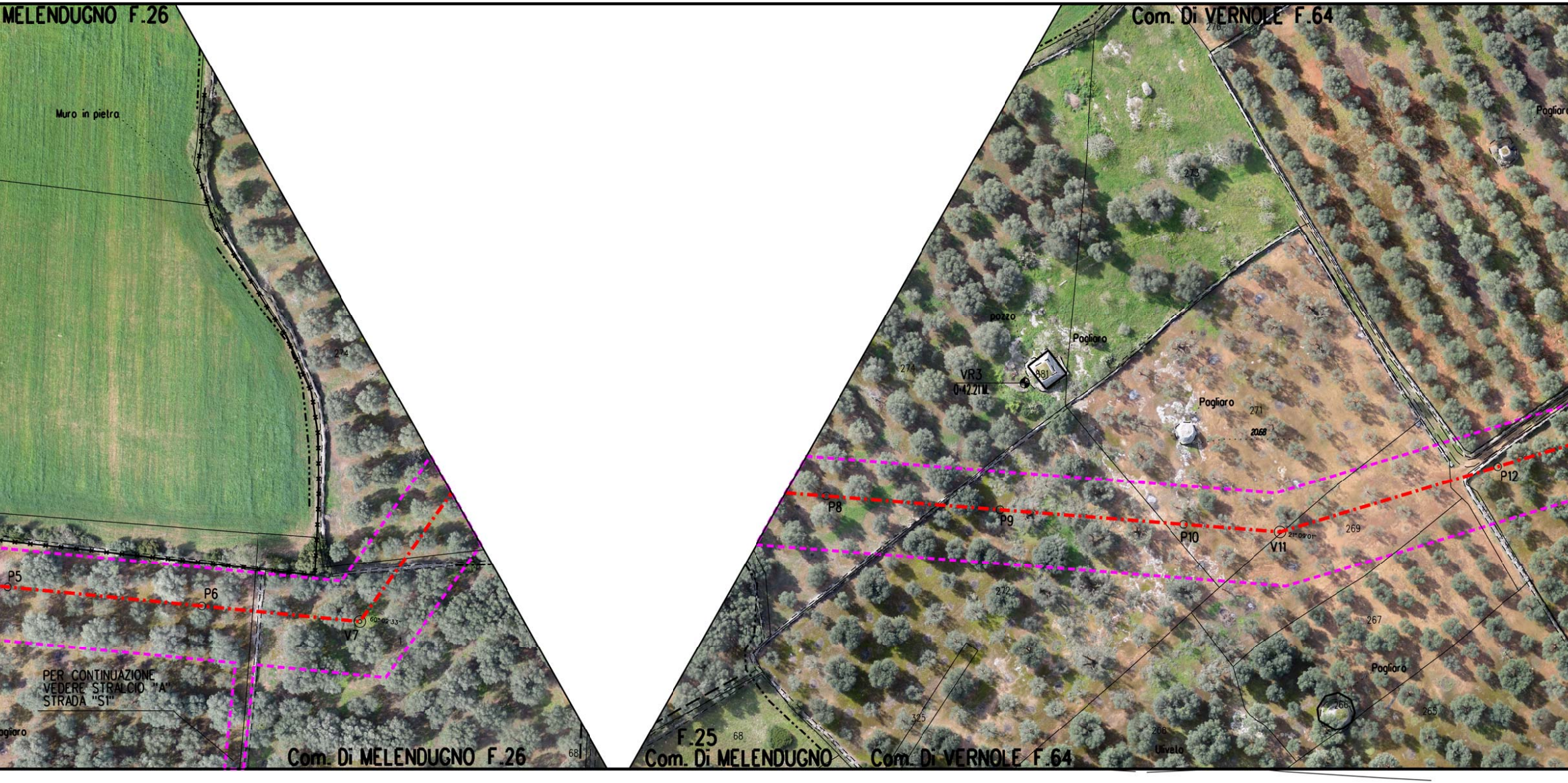
MELENDUGNO F.26
Muro in pietra
274
P5
P6
V7
60°02'33"
1
PER CONTINUAZIONE
VEDERE STRALCIO "A"
STRADA "S1"
agliaro
Com. Di MELENDUGNO F.26
68
Com. Di VERNOLE F.64
276
Pagliaro
273
pozzo
Pagliaro
274
VR3
Q=42.21 ML
881
Pagliaro
271
20.68
P8
P9
P10
V11
21°09'01"
269
P12
272
267
Pagliaro
266
265
325
268
Uliveto
F.25
68
Com. Di MELENDUGNO
Com. Di VERNOLE F.64

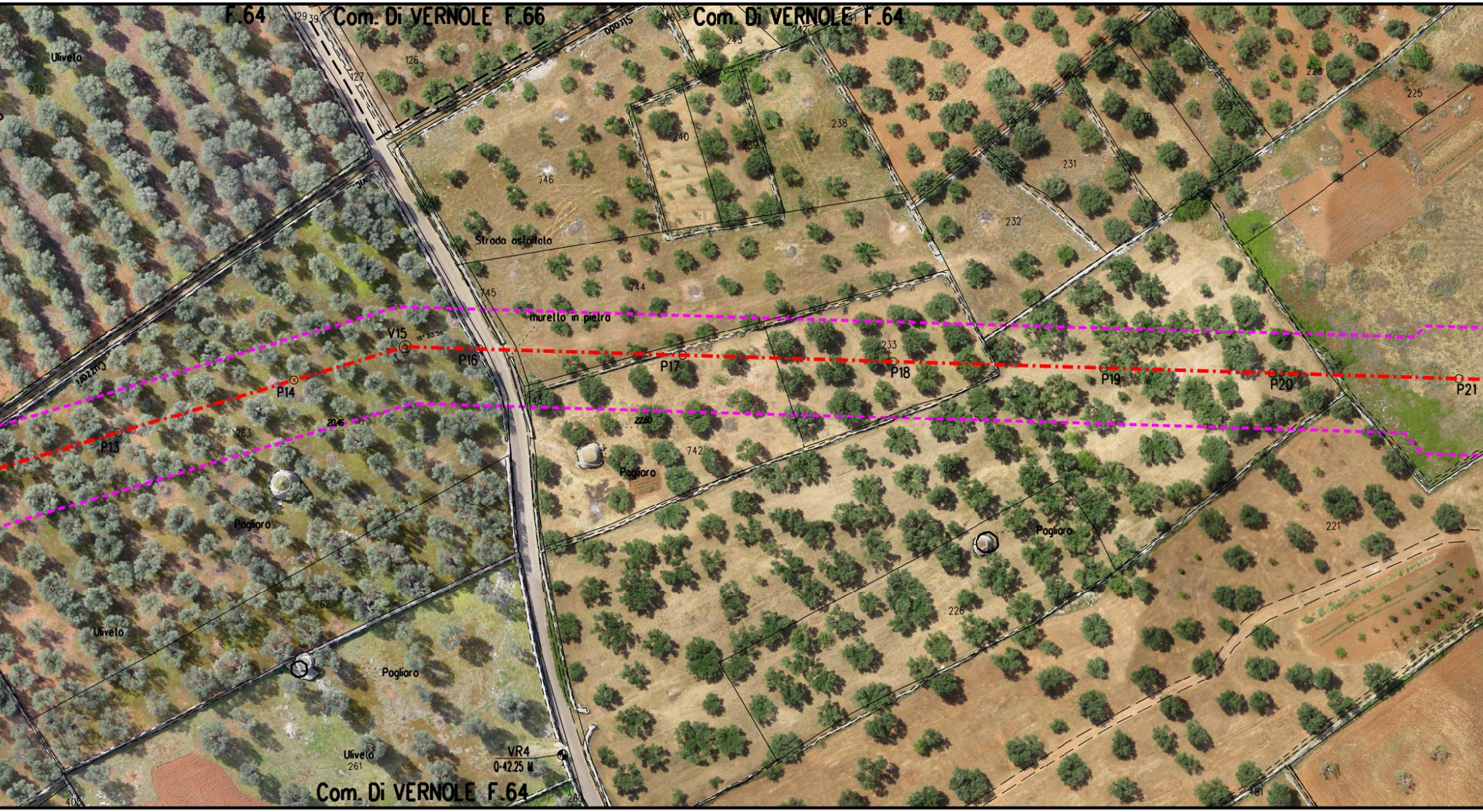
F.64
Com. Di VERNOLE F.66
Com. Di VERNOLE F.64
Strada
Ulivelo
270
129
39
126
127
246
243
242
240
239
238
237
228
225
229
230
231
232
746
747
Strada asfaltata
745
744
murello in pietra
V15
18° 23' 56"
P13
P14
P16
P17
P18
P19
P20
P21
233
743
20,46
22,60
263
742
Pagliaro
Pagliaro
Pagliaro
227
221
226
262
Ulivelo
Ulivelo
261
VR4
Q=42.25 M.
Com. Di VERNOLE F.64
405
260
481

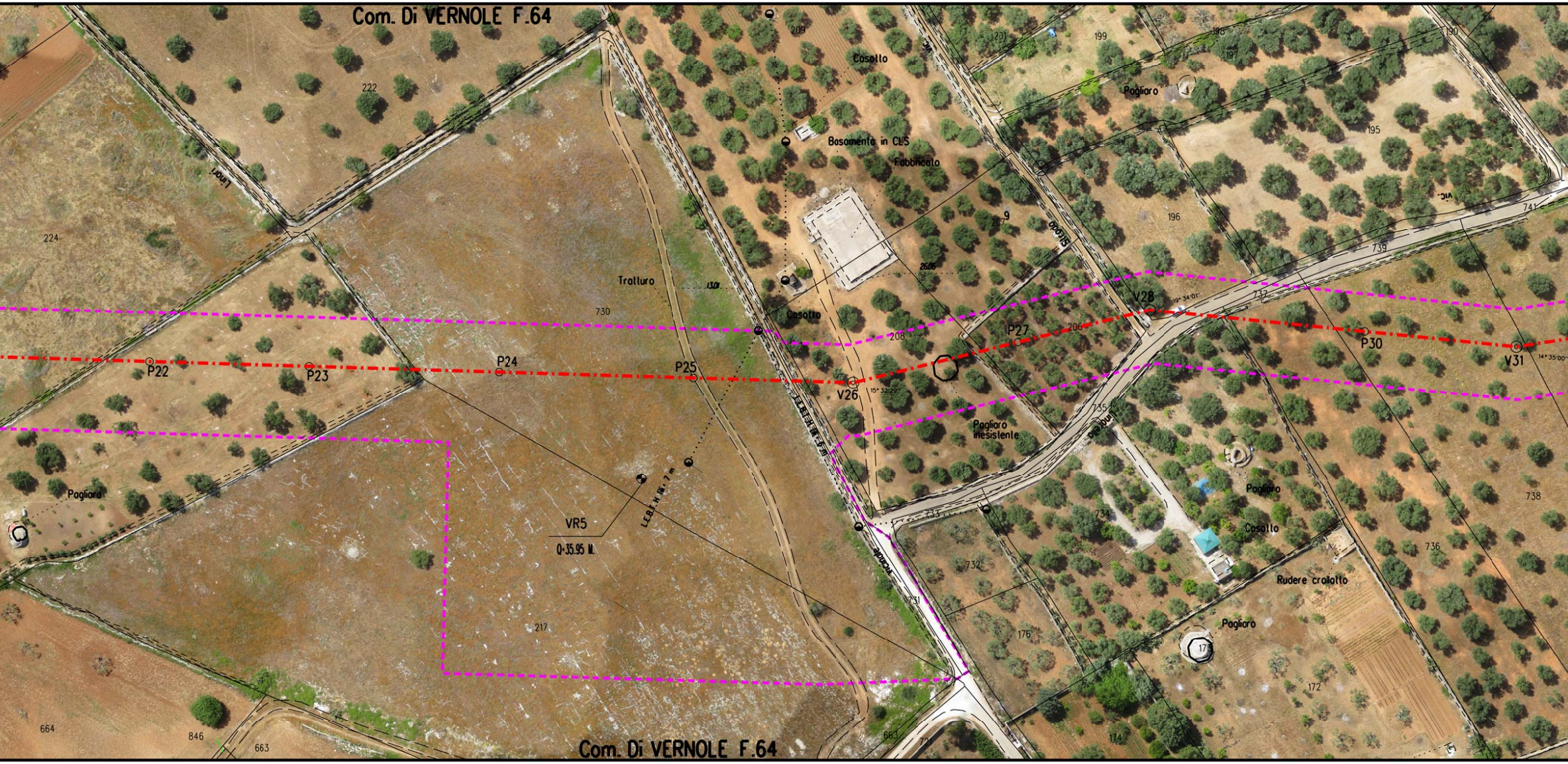
Com. Di VERNOLE F.64
222
224
Linori
730
Tratturo
13.01
209
Casotto
Basamento in CLS
Fabbricato
207
9
26.06
Casotto
208
201
vic.
Strada
199
198
197
Pagliaro
195
196
vic.
741
739
737
190
P22
P23
P24
P25
V26
15° 32'29''
P27
206
V28
19° 34'01''
P30
V31
14° 35'00''
Pagliaro inesistente
735
Lindella
Pagliaro
Casotto
Rudere crollato
Pagliaro
734
733
732
731
176
17
172
174
738
736
Pagliaro
VR5
Q=35.95 M.
L.E.B.T. H 13 7 m
217
664
846
663
683
Com. Di VERNOLE F.64

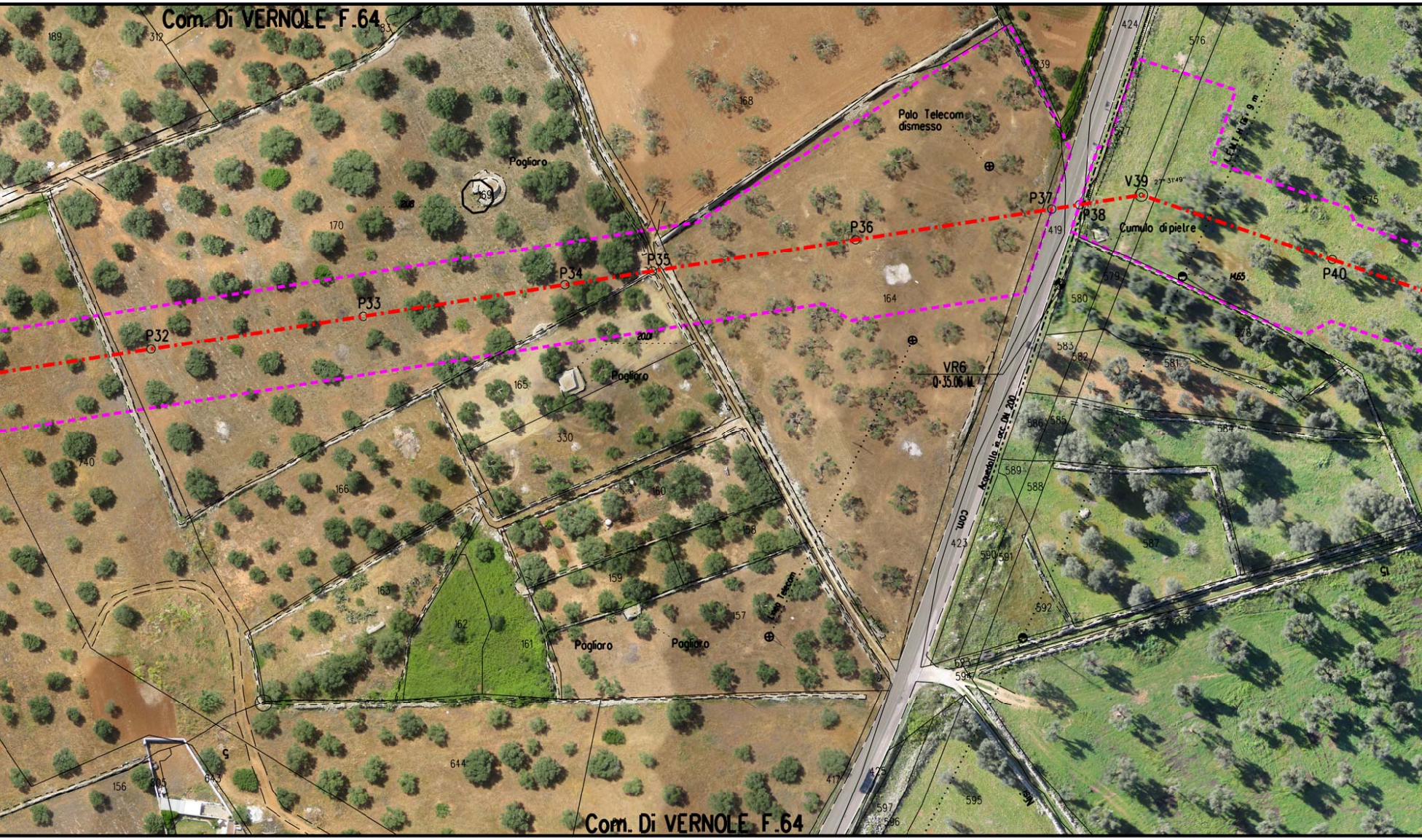
Com. Di VERNOLE F.64
P32
P33
P34
P35
P36
P37
P38
V39
27° 31'49"
P40
Pagliaro
Pagliaro
Pagliaro
Pagliaro
Polo Telecom dismesso
Cumulo di pietre
VR6
Q-35.06 NL
Linea Telecom
Acquedotto in acc. DN 200
Com.
L.E.M.T. H. fino a 9 m
14.65
164
165
166
168
169
170
330
158
157
159
160
161
162
163
189
312
740
156
644
643
339
419
423
424
425
575
576
578
579
580
581
582
583
584
585
586
587
588
589
590
591
592
594
595
596
597
Com. Di VERNOLE F.64

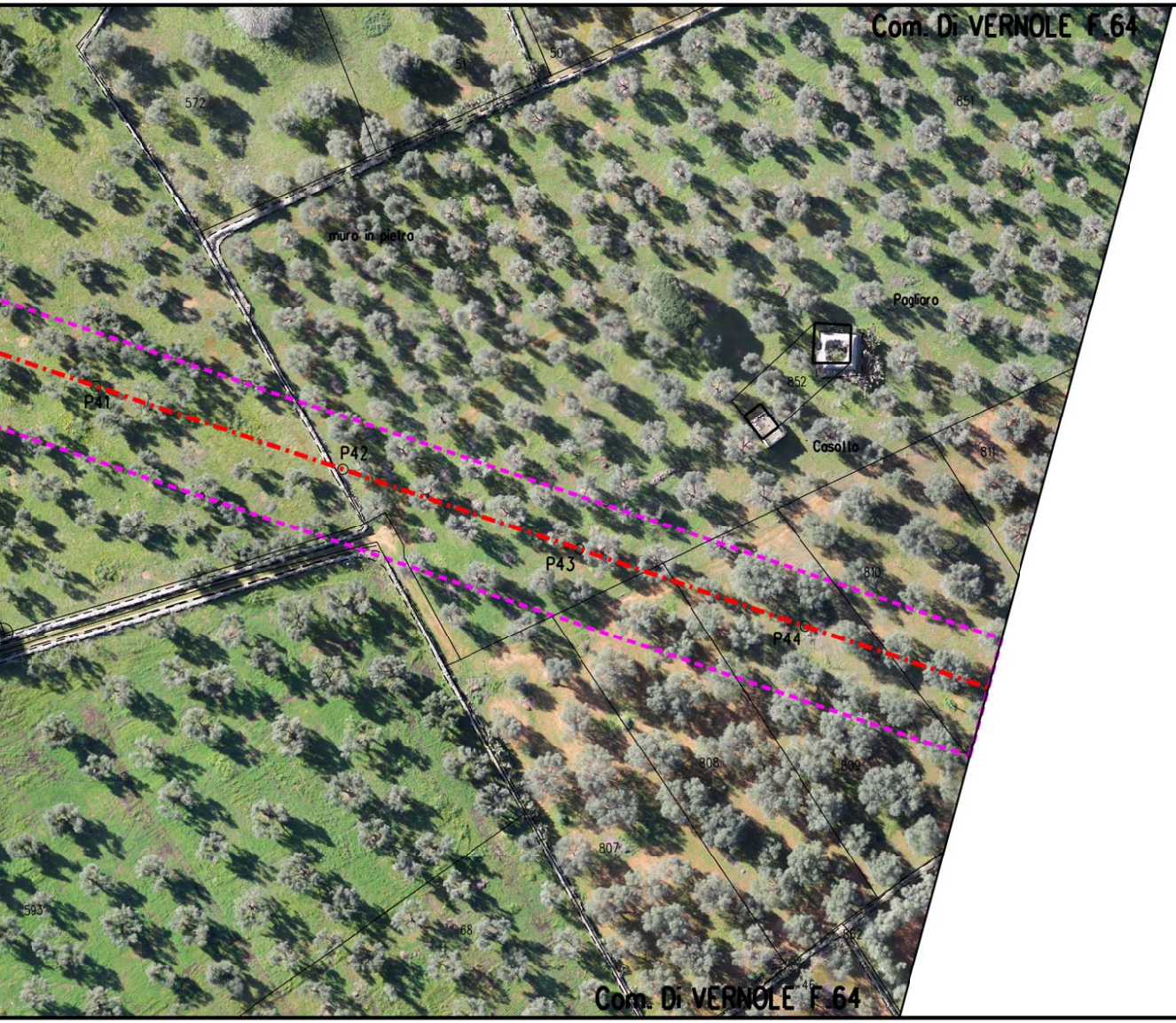
Com. Di VERNOLE F.64
572
51
50
851
muro in pietra
Pagliaro
852
Casolto
P41
P42
P43
P44
811
810
808
809
807
593
68
862
46
Com. Di VERNOLE F.64

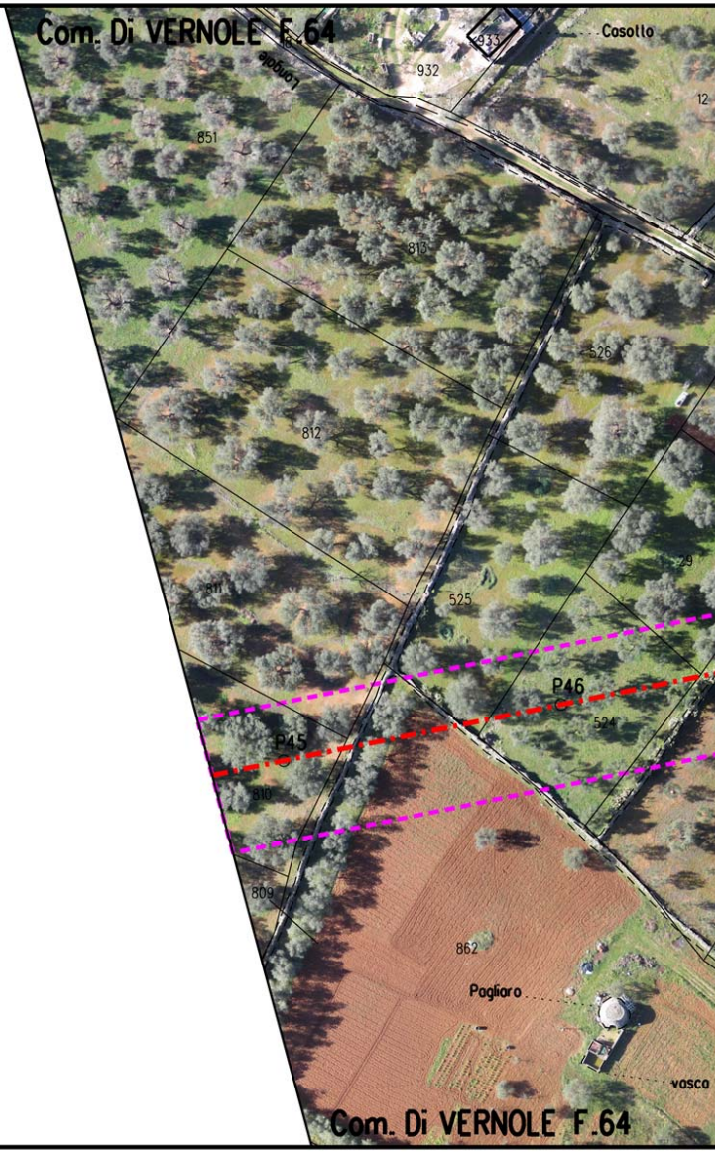
Com. Di VERNOLE F.64
933
Cosollo
932
Longole
12
851
813
526
812
811
525
29
P46
524
P45
810
809
862
Pagliaro
vasca
Com. Di VERNOLE F.64

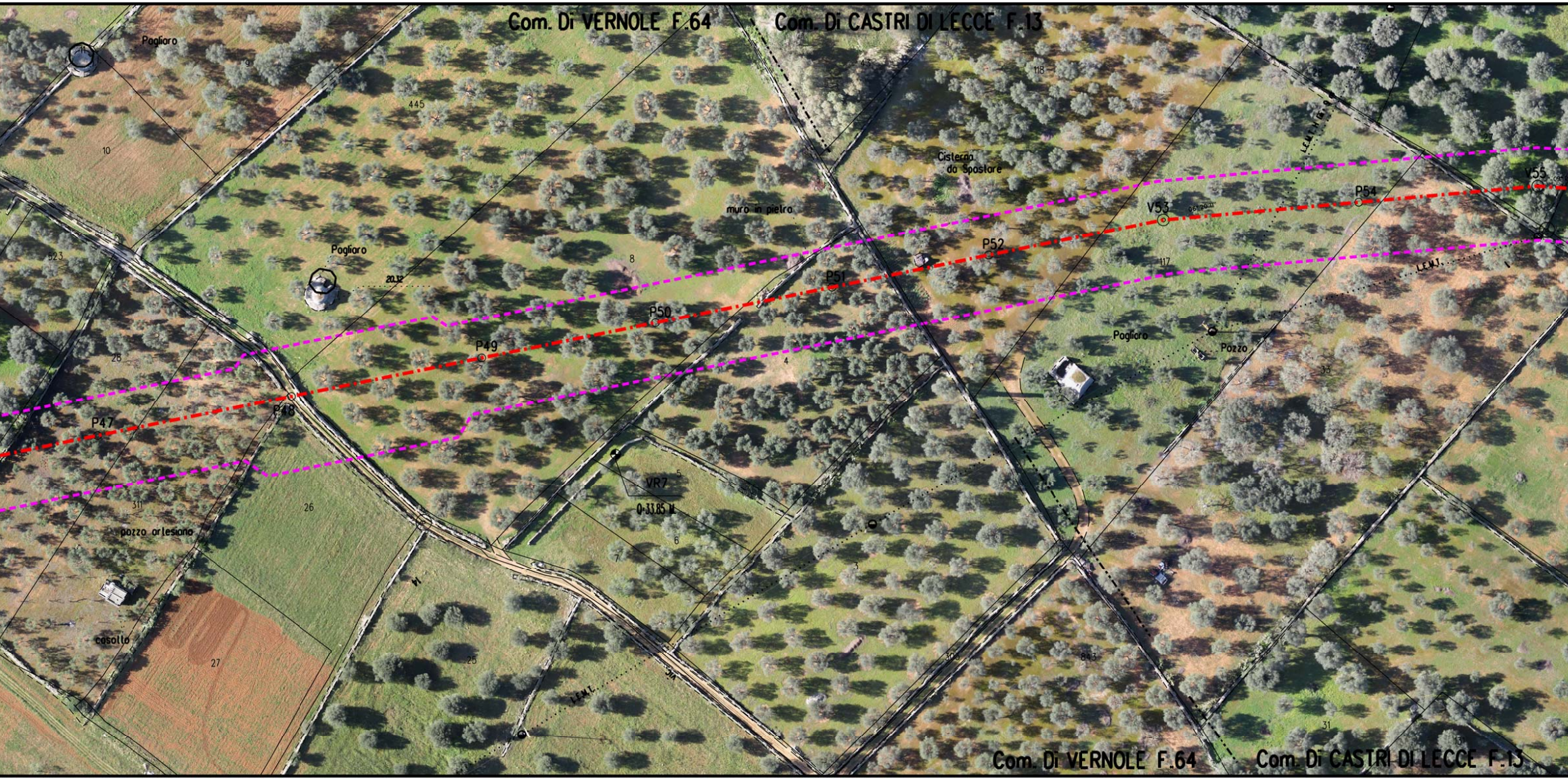
Com. Di VERNOLE F.64
Com. Di CASTRI DI LECCE F.13
Pagliaro
9
445
10
118
Cisterna
da Spostare
muro in pietra
V55
P54
V53
06°20'11"
L.E.M.T.
P52
P51
P50
P49
P48
P47
Pagliaro
20.32
323
8
117
L.E.M.T.
Pagliaro
Pozzo
28
4
33
311
26
VR7
0-33.85 M
5
6
7
3
pozzo artesiano
14
casotto
27
25
L.E.M.T.
30
843
31
Com. Di VERNOLE F.64
Com. Di CASTRI DI LECCE F.13

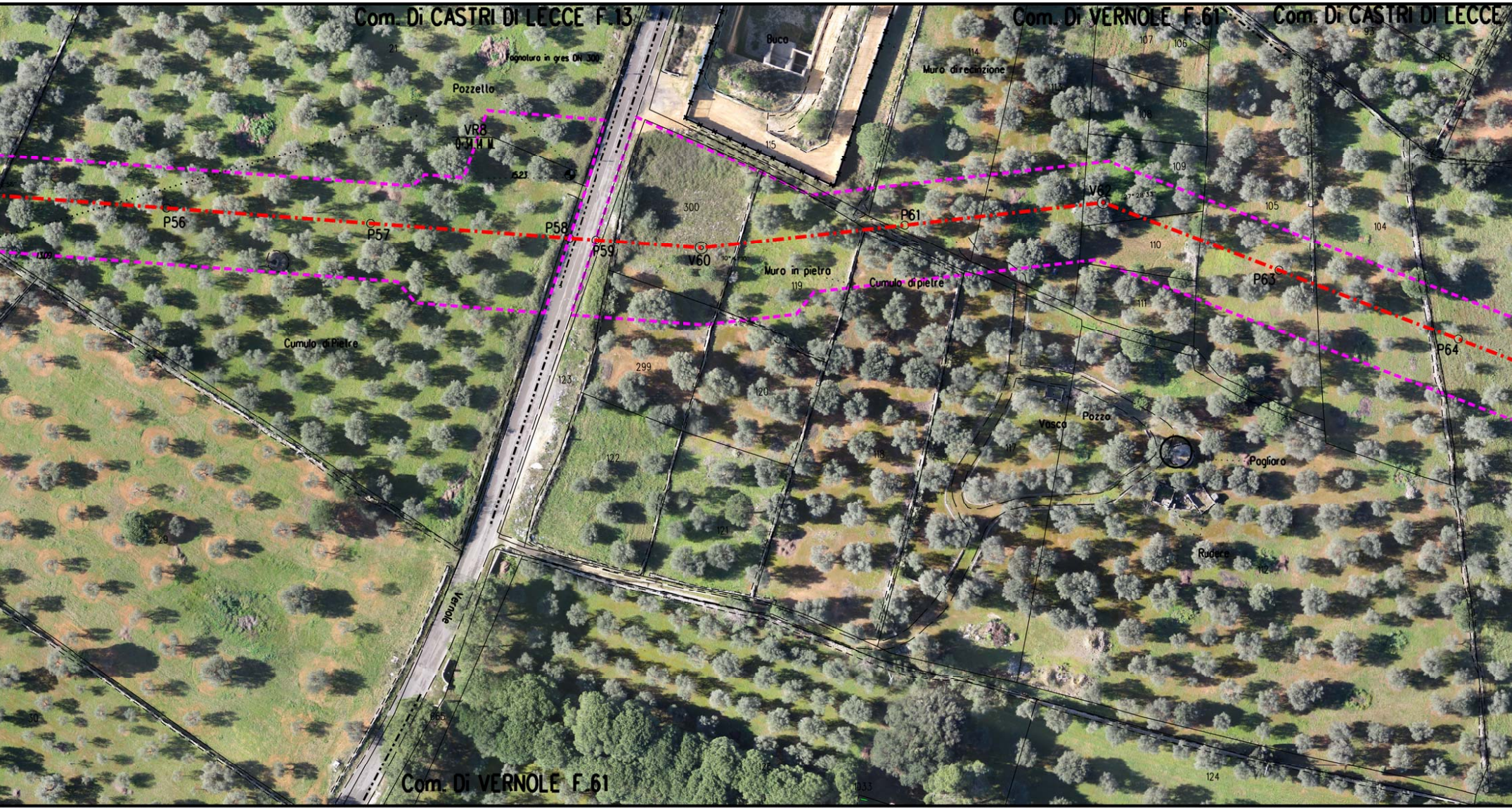
Com. Di CASTRI DI LECCE F.13
Com. Di VERNOLE F.61
Com. Di CASTRI DI LECCE
Com. Di VERNOLE F.61
Fognatura in gres DN 300
Pozzello
VR8
0.34.14 M
15.23
Buco
115
Muro direcinzione
114
113
107
106
93
193
108
109
105
104
110
111
21
300
299
123
120
119
118
117
122
121
112
124
29
30
P56
P57
P58
P59
V60
P61
V62
27° 28' 33"
P63
P64
Muro in pietra
Cumulo dipietre
Cumulo diPietre
Vasca
Pozzo
Pagliaro
Rudere
Vernole
865
176
1333

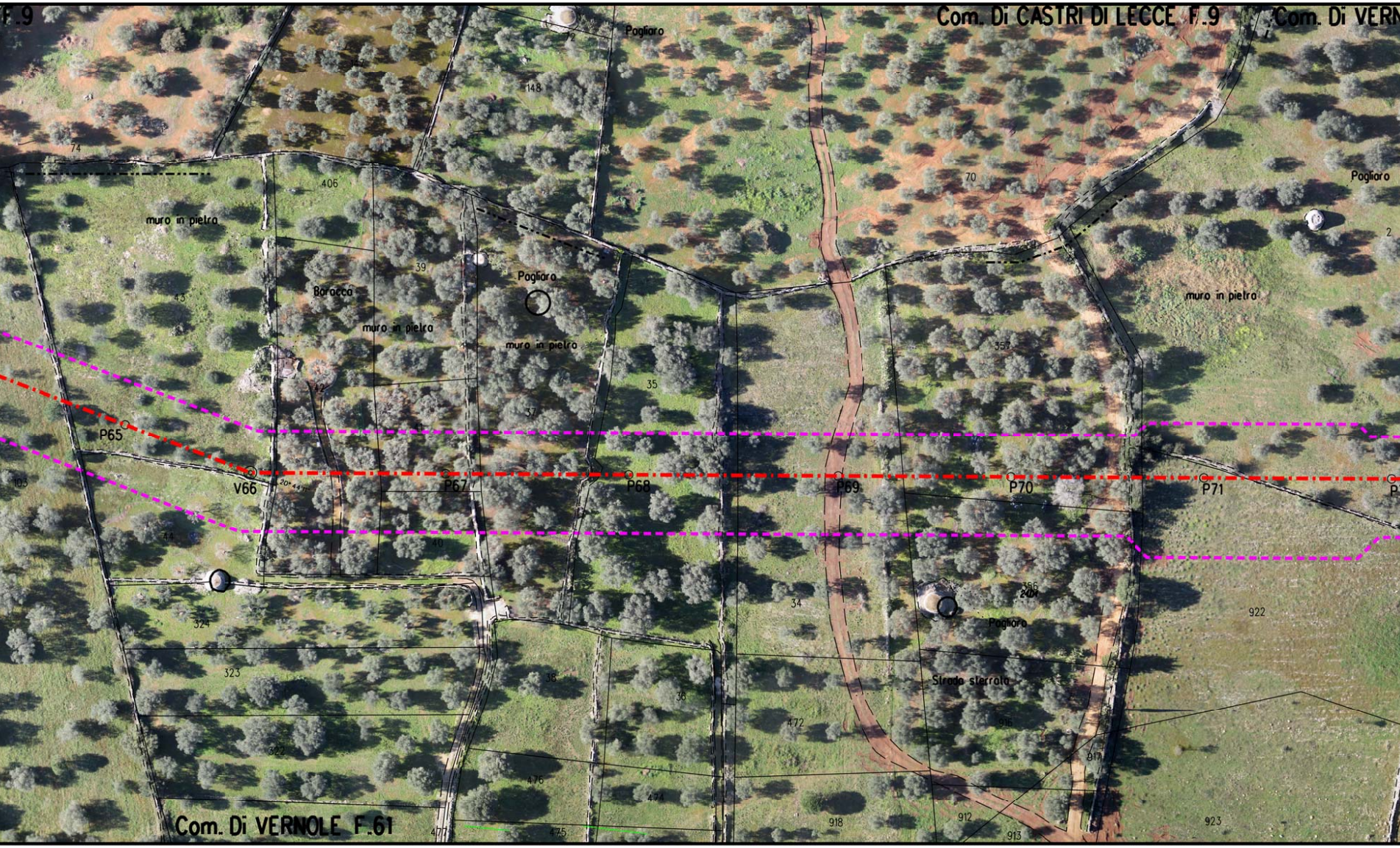
F.9
Com. Di CASTRI DI LECCE F.9
Com. Di VERN
Pagliaro
147
148
72
74
70
406
muro in pietra
Pagliaro
2
39
Baracca
Pagliaro
43
muro in pietra
muro in pietra
muro in pietra
357
35
42
37
41
P65
V66
20° 44'
P67
P68
P69
P70
P71
P
103
44
40
356
2404
34
922
Pagliaro
324
323
38
36
Strada sterrata
472
916
322
917
476
474
918
912
923
Com. Di VERNOLE F.61
477
475
913

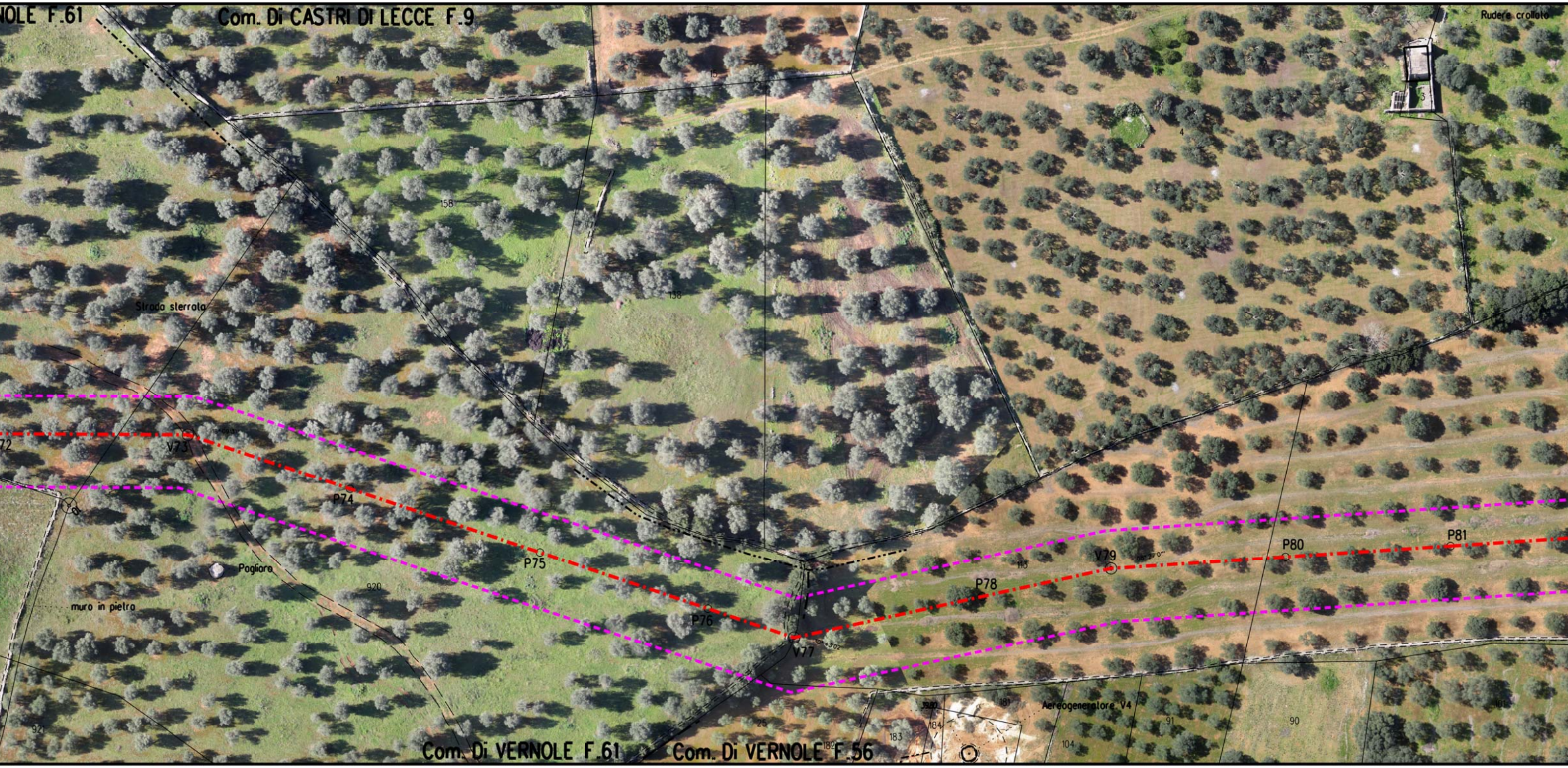
NOLE F.61
Com. Di CASTRI DI LECCE F.9
Rudere crollato
21
15
158
138
4
3
Strada sterrata
72
V73
P74
P75
Pagliaro
920
muro in pietra
P76
V77
30°43'02"
P78
113
V79
08°27'0"
P80
P81
3980
181
Aereogeneratore V4
184
183
182
25
104
91
90
101
921
Com. Di VERNOLE F.61
Com. Di VERNOLE F.56

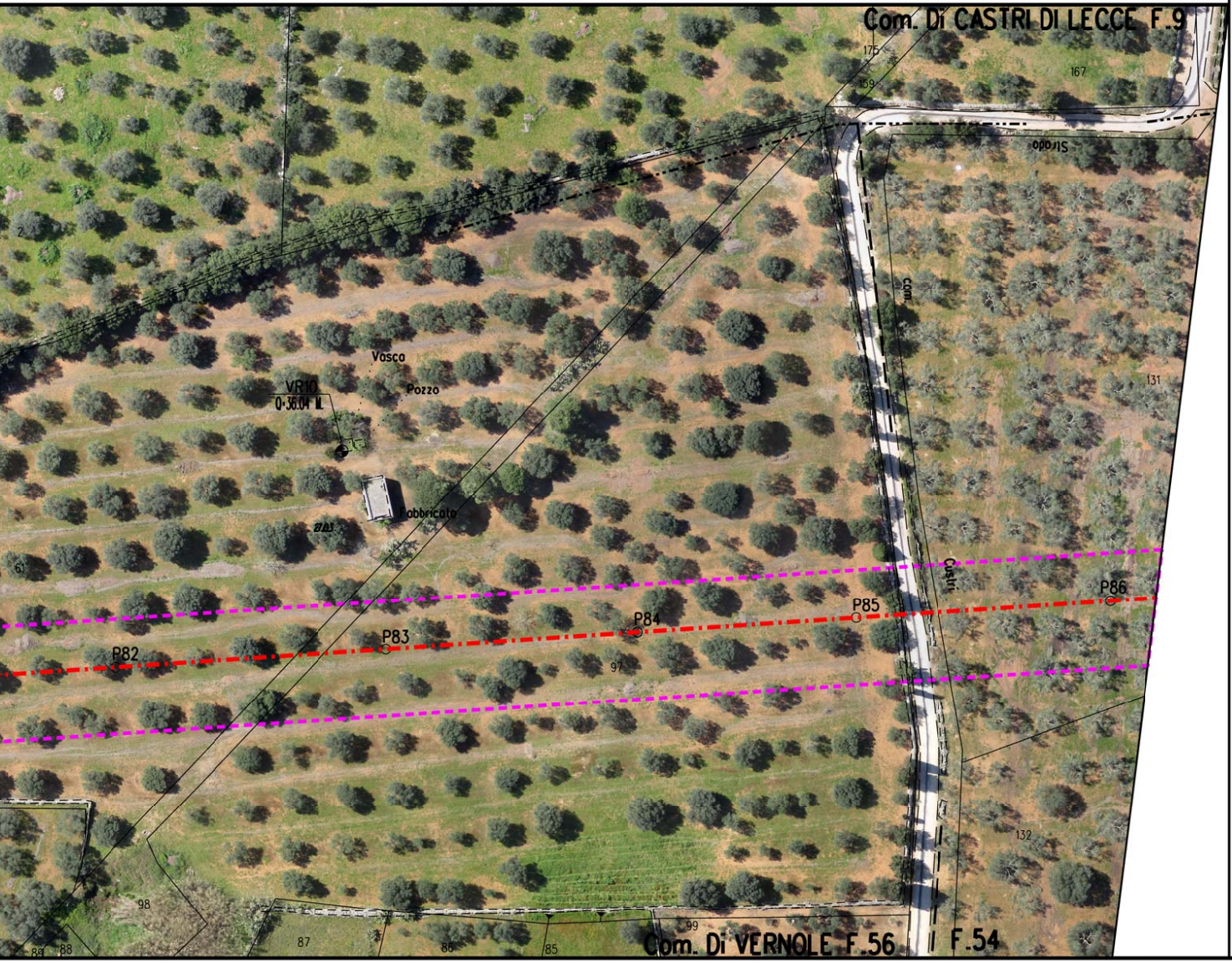
Com. Di CASTRI DI LECCE F.9
175
159
167
Strada
com.
Castri
Vasca
Pozzo
VR10
Q=36.04 M.
Fabbricato
131
61
P82
P83
P84
P85
P86
97
132
98
99
89
88
87
86
85
Com. Di VERNOLE F.56
F.54

STRALCIO "A" - Strada "S1"

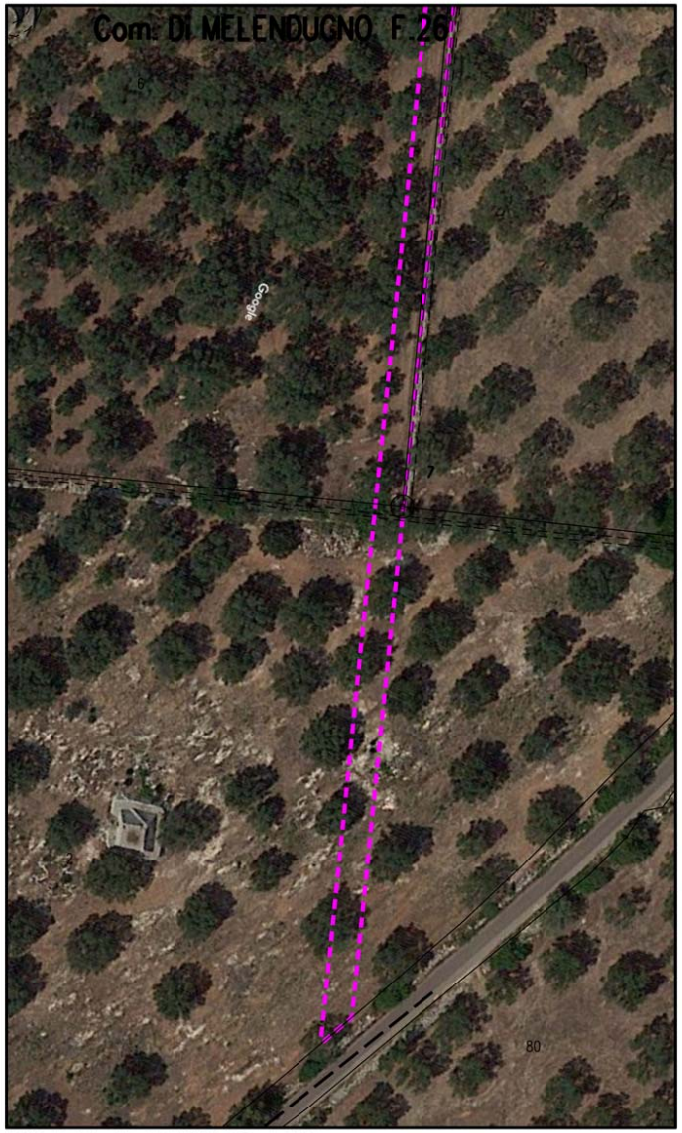
Com. Di MELENDUGNO F.26
Google
80

STRALCIO PLANIMETRICO 1:1000

LEGENDA

⬚	Aree di occupazione lavori
⬚	Impianti in progetto
▭	Impianti esistenti
-·-·-·-	Metanodotto in progetto
◎ V1	Vertice
○ P2	Picchetto
-·-·-·-	Gasdotti Snam in esercizio
⋈	Punto di intercettazione di linea
⋈ ⧖	Punto di intercettazione di derivazione importante di linea

SIMBOLOGIA P.P.T.R.

🟩	Boschi e Foreste (Art. 58, comma 1 NTA)
▨	Fasce fiumi, torrenti e corsi d'acqua 150m (Art.41, comma 3 NTA)
▨	Fascia di rispetto boschi (Art. 59, comma 4 NTA)
------	Strade Panoramiche (Art. 85, comma 2 NTA)
🟪	Riserva Naturale Regionale (Art. 71, comma 3 NTA)
▨	Area di rispetto Parchi (Art. 68, comma 3 NTA)
🟩	Prati e pascoli naturali (Art. 59, comma 2 NTA)
▨	Vincolo Paesaggistico (Art. 79 comma 1 NTA)
🟦	Formazioni arbust. in evoluzione naturale (Art. 59, comma 3 NTA)
🟪	Grotte (Art. 50, comma 4 NTA)
🟨	Doline (Art. 50, comma 3 NTA)
▨	Connessione RER 100m (Art. 42, comma 1 NTA)

Il presente disegno e' di proprieta' aziendale - La societa' tutelera' i propri diritti a termine di legge.

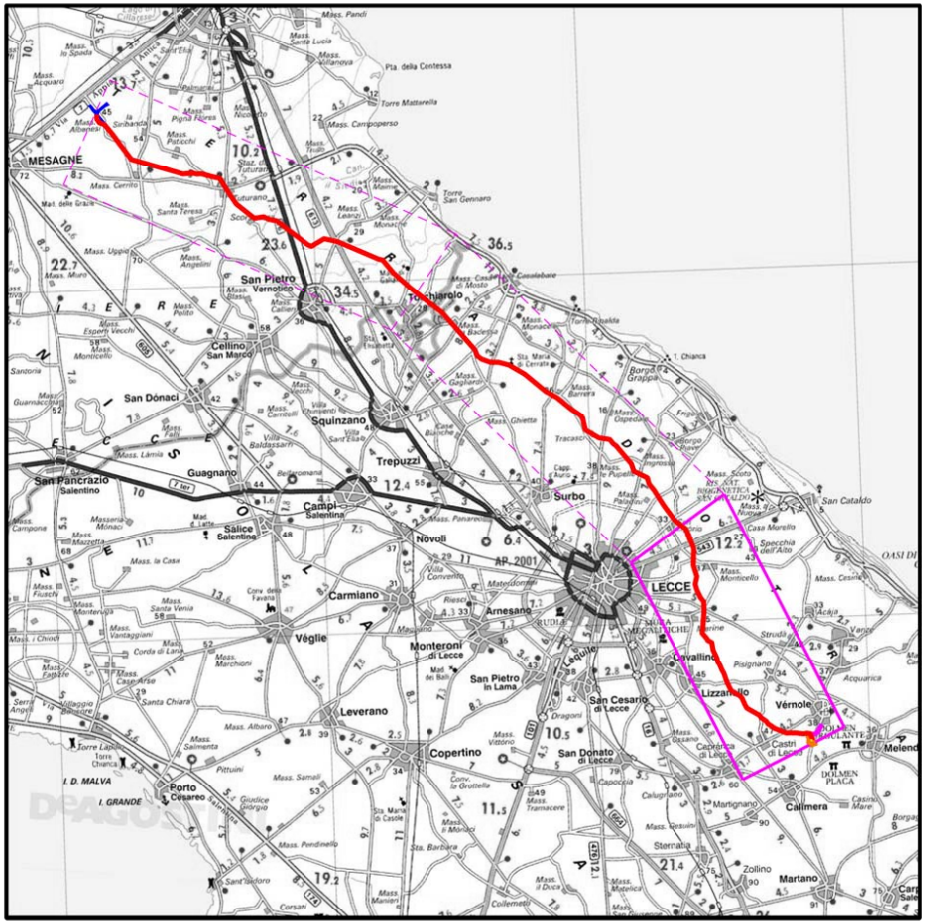
MESAGNE
San Pietro Vernotico
Torchiarolo
Cellino San Marco
San Dónaci
Squinzano
Trepuzzi
Guagnano
San Pancrazio Salentino
Campi Salentina
Salice Salentino
Novoli
Surbo
LECCE
Carmiano
Arnesano
Monteroni di Lecce
Véglie
Leverano
Copertino
San Pietro in Lama
San Cesario di Lecce
San Donato di Lecce
Cavallino
Lizzanello
Vernole
Castri di Lecce
Caprarica di Lecce
Melendugno
Calimera
Martignano
Sternatia
Zollino
Porto Cesareo
DeAGOSTINI

COROGRAFIA **SCALA 1:** 300.000 **F**

NOTA

Fogli catastali aggiornati Maggio 2015

0	10/08/16	EMISSIONE PER PERMESSI	A.SPADACINI	M.BEGINI	H.D.AIUDI F.FERRINI
Rev.	DATA	DESCRIZIONE	ELABORATO	VERIFICATO	APPROVATO AUTORIZZATO

SNAM RETE GAS

PROGETTISTA
techfem
Rif. TFM: 011014-10-DT-24E-5141

COMMESSA NR/13167

CODICE TECNICO 16153

Metanodotto INTERCONNESSIONE TAP
DN 1400 (56"), DP 75 bar

1° TRONCO MELENDUGNO - LECCE
ORTOFOTOCARTA CON VINCOLI DEL PPTR

DIS. N. PL-PPTR-001

REVISIONE 0

FG. 1 DI 4

SCALA 1:1000