VINCOLO PAESAGGISTICO (ART. 79, comma 1 NTA)	
PRATI E PASCOLI NATURALI (ART. 59, comma 2 NTA)	
FASCIA DI RISPETTO DEI BOSCHI (ART. 59, comma 4 NTA)	
STRADE PANORAMICHE (ART. 85, comma 2 NTA)	
AREA DI RISPETTO PARCHI (ART. 68, comma 3 NTA)	
FASCE FIUMI, TORRENTI 150m (ART. 41, comma 3 NTA)	
FORMAZIONI ARB. IN EVOLUZIONE NATURALE (ART. 59, comma 3 NTA)	
CONNESSIONI RER 100m (ART. 59, comma NTA)	
IMPIANTI	

CONFINI AMMINISTRATIVI

DATI CARATTERISTICI

DATI DI COSTRUZIONE

PRESSIONE DI PROGETTO 75.0 bar
PRESSIONE MASSIMA DI ESERCIZIO (MOP) 75.0 bar
GRADO DI UTILIZZAZIONE DICHIARATO f - 0.72

REALIZZATO IN CONFORMITA' AL D.M. 17/04/2008
CONFORMITA' AL D.M NUMERO
PER MODIFICHE REALIZZATE SUCCESSIVAMENTE

RIVESTIMENTO GIUNTI DI SALDATURA
Fasce Termorestringenti

IMPIANTO MUNITO DI CAVO TELE

DATI GENERALI

DN 1400 SP [UNI-EN] 15310.56 m

LUNGHEZZA TOTALE IMPIANTO 15310.56 m.

FASE EMISSIONE Progetto

PLANIMETRIA 1:1000

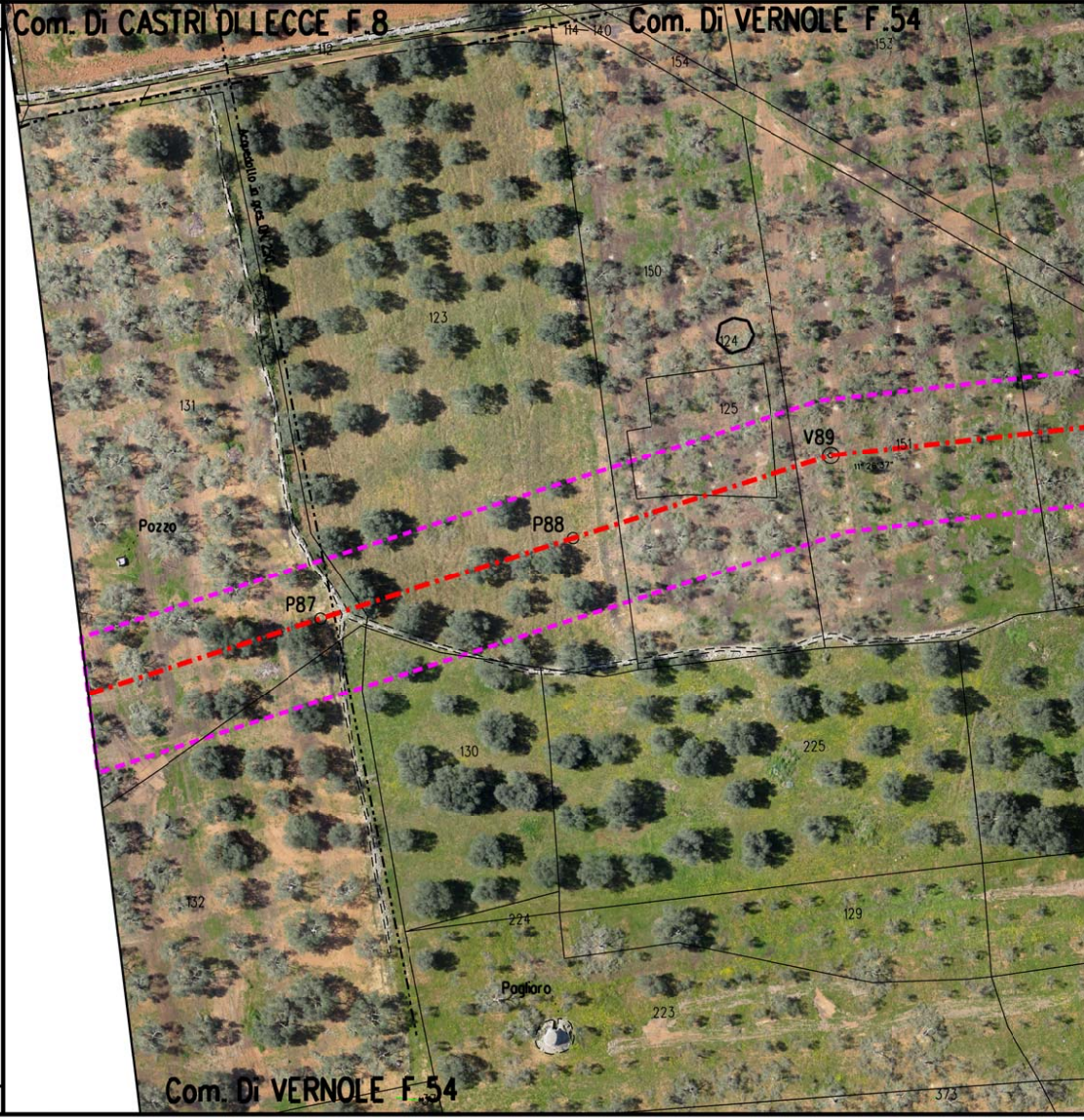
Com. Di CASTRI DI LECCE F.8
Com. Di VERNOLE F.54
112
114
140
153
154
Acquedotto in ghisa DN 250
150
123
124
125
131
151
V89
P88
P87
Pozzo
130
225
132
224
129
Pagliaro
223
373
Com. Di VERNOLE F.54

CONFINI AMMINISTRATIVI


Platea Pala Eolica
muro in pietra
48.09
367
Aereogeneratore V5
366
Pagliaro
101
Com. Di VERNOLE F.54
148
0.00
0.00
0.00
V92
05°09'56"
P93
V94
09°54'26"
murello a secco
P91
P90
152
P95
V96
08°54'10"
P97
5.30
5.00
144
100
Conca
350
Porcile
Vasca in terra
Fabbricato
146
349
221
126
222
127
241
Com. Di VERNOLE F.54
Com. Di VERNOLE F.54

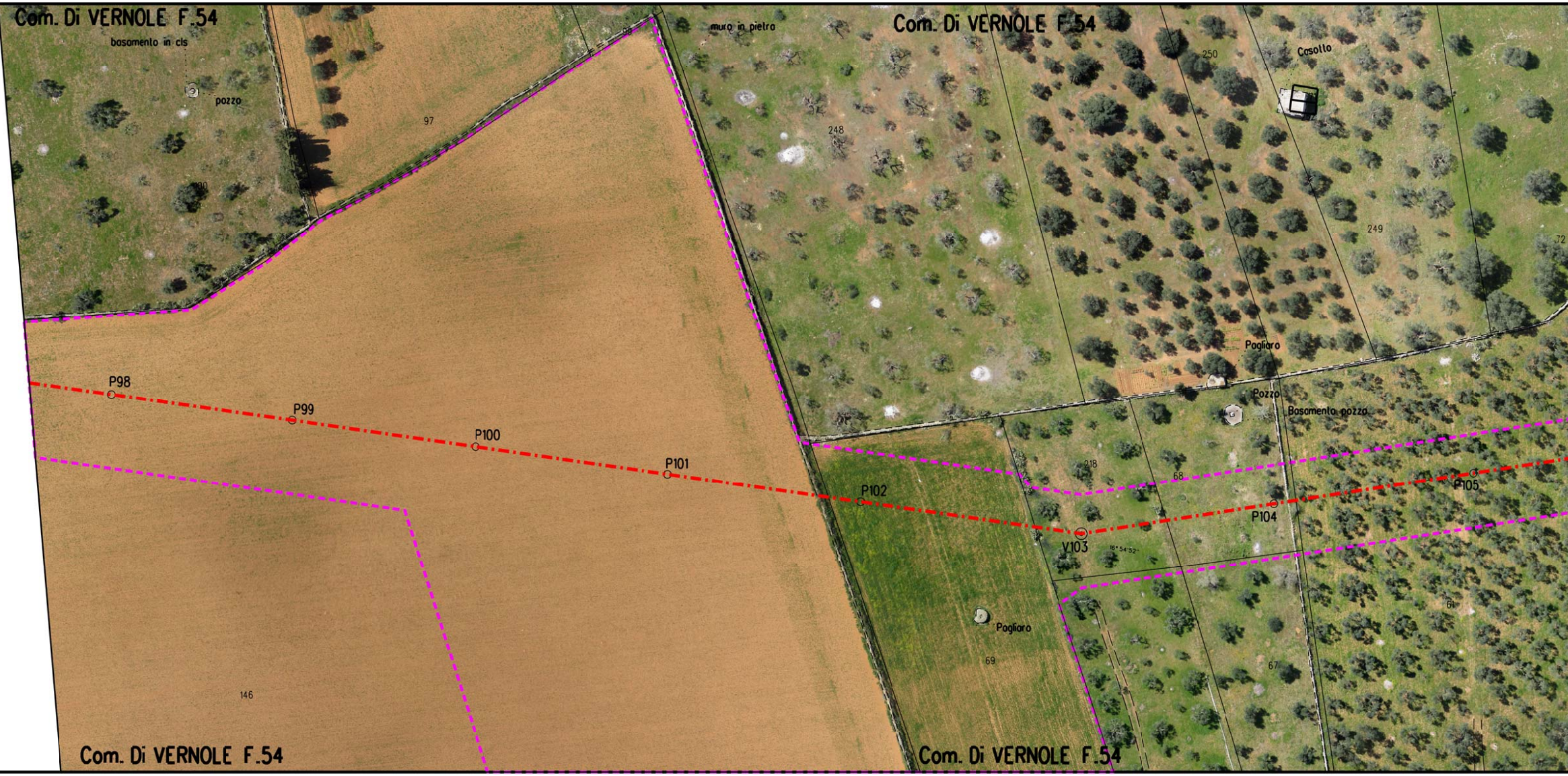
Com. Di VERNOLE F.54
basamento in cls
pozzo
97
100
muro in pietra
Com. Di VERNOLE F.54
248
250
Casotto
249
72
Pagliaro
Pozzo
Basamento pozzo
P98
P99
P100
P101
P102
V103
16° 54' 52"
P104
P105
218
68
Pagliaro
69
67
61
146
Com. Di VERNOLE F.54
Com. Di VERNOLE F.54


Com. Di VERNOLE F.54
P108
P107
21° 11' 33"
V106
60
304
305
28
Com. Di VERNOLE F.54

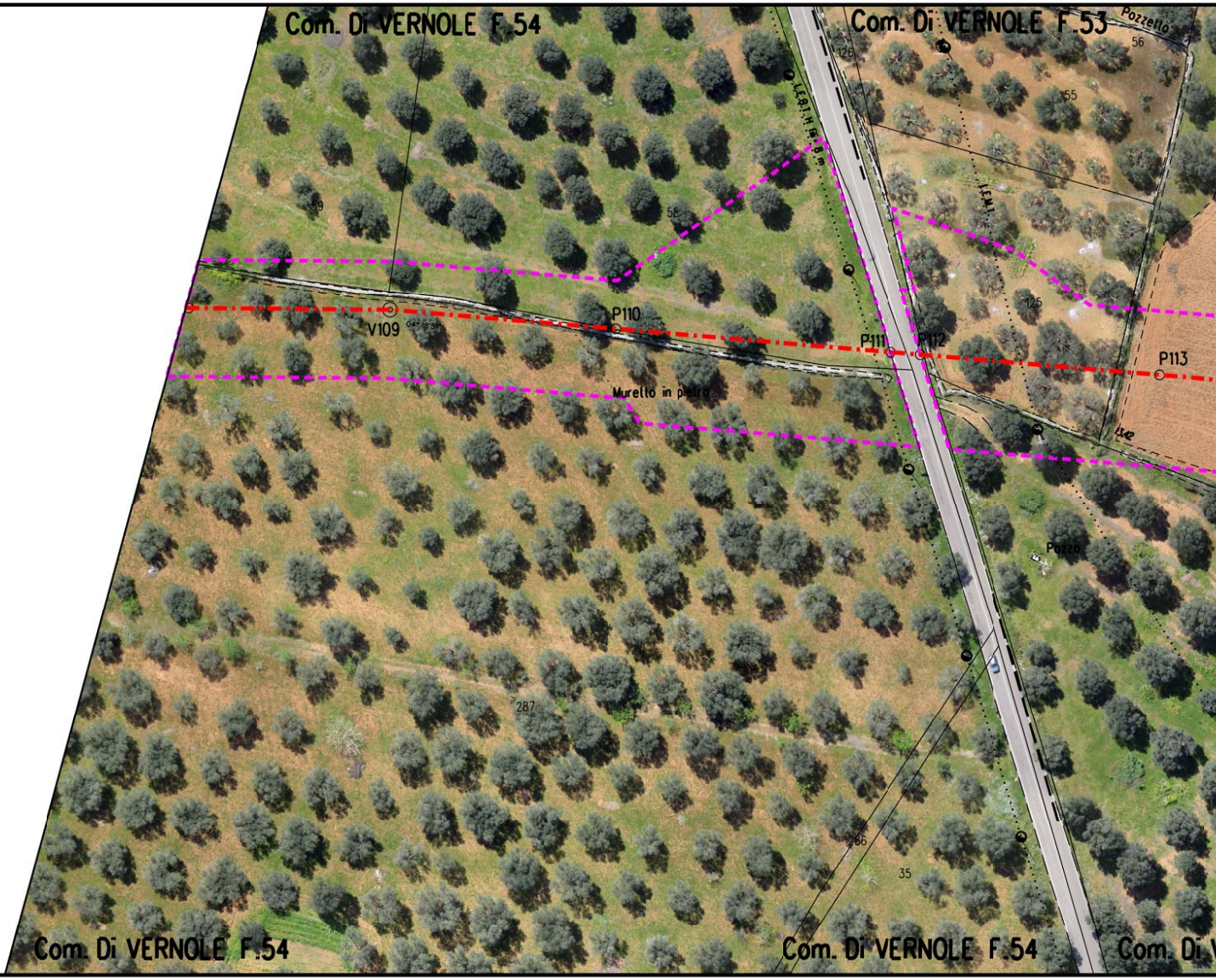
Com. Di VERNOLE F.54
Com. Di VERNOLE F.53
Pozzetto
56
55
126
58
V109
P110
P111
P112
P113
Murello in pietra
125
Pozzo
287
286
35
Com. Di VERNOLE F.54
Com. Di VERNOLE F.54
Com. Di V

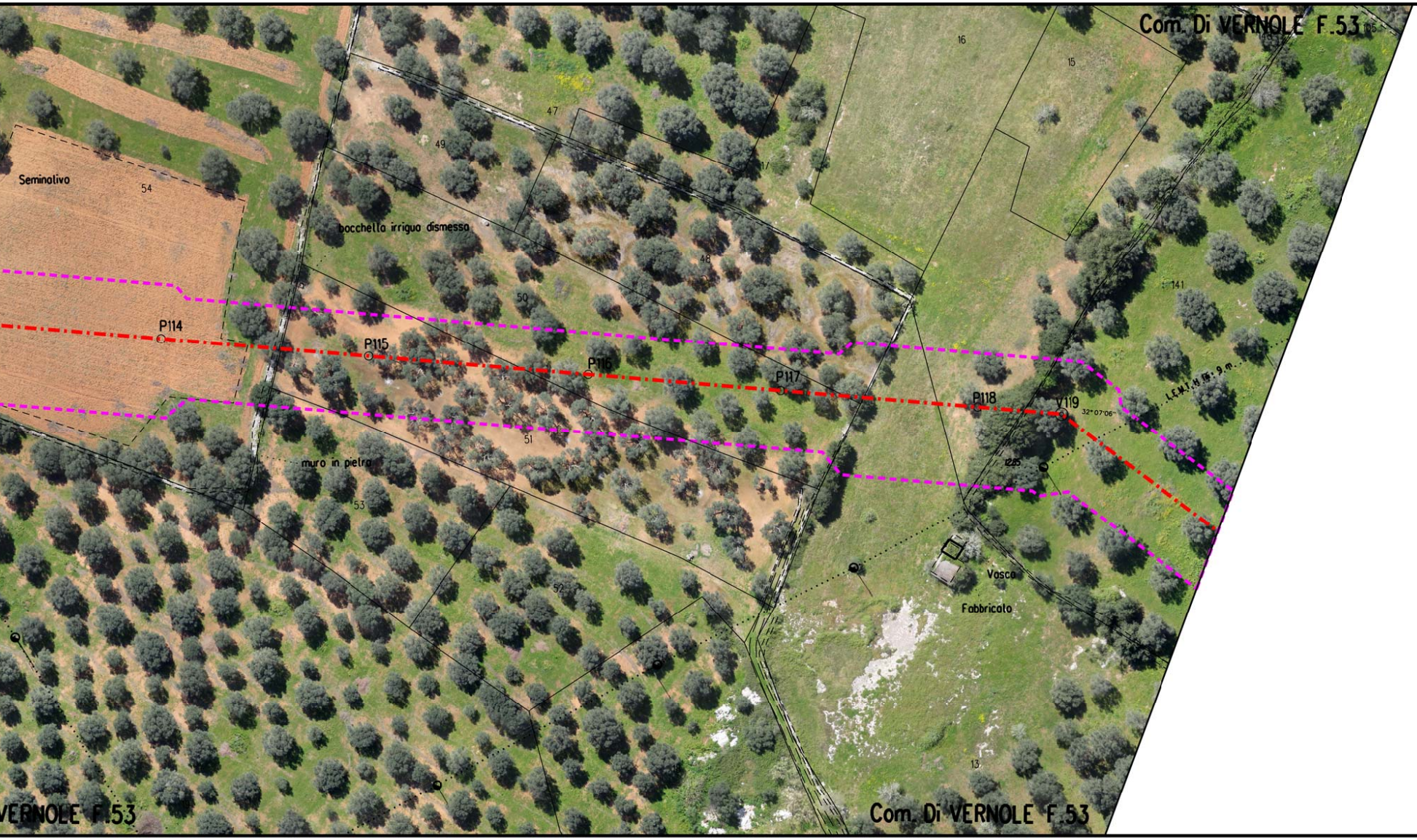
Com. Di VERNOLE F.53
16
15
47
49
17
Seminativo
54
bocchello irriguo dismesso
48
50
141
P114
P115
P116
P117
P118
V119
32° 07'06"
L.E.M.T. H. 9 m.
51
muro in pietra
1285
53
Vasca
Fabbricato
52
13
VERNOLE F.53
Com. Di VERNOLE F.53

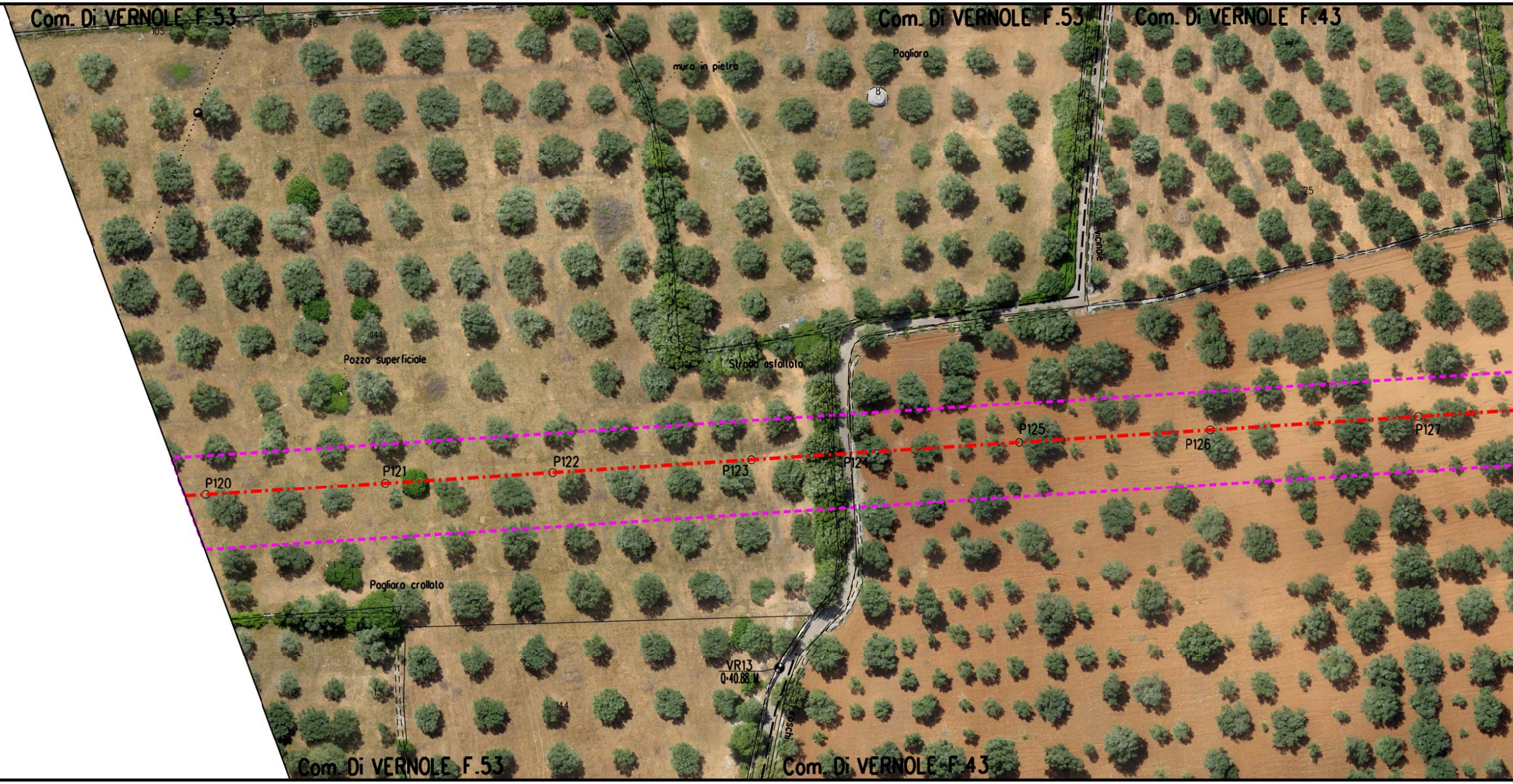
Com. Di VERNOLE F.53
105
46
muro in pietra
Com. Di VERNOLE F.53
Com. Di VERNOLE F.43
Pagliaro
8
25
Vicinale
141
Pozzo superficiale
Strada asfaltata
P125
P126
P127
P120
P121
P122
P123
P124
Pagliaro crollato
VR13
Q=40.88 M
13
144
roschi
42
Com. Di VERNOLE F.53
Com. Di VERNOLE F.43

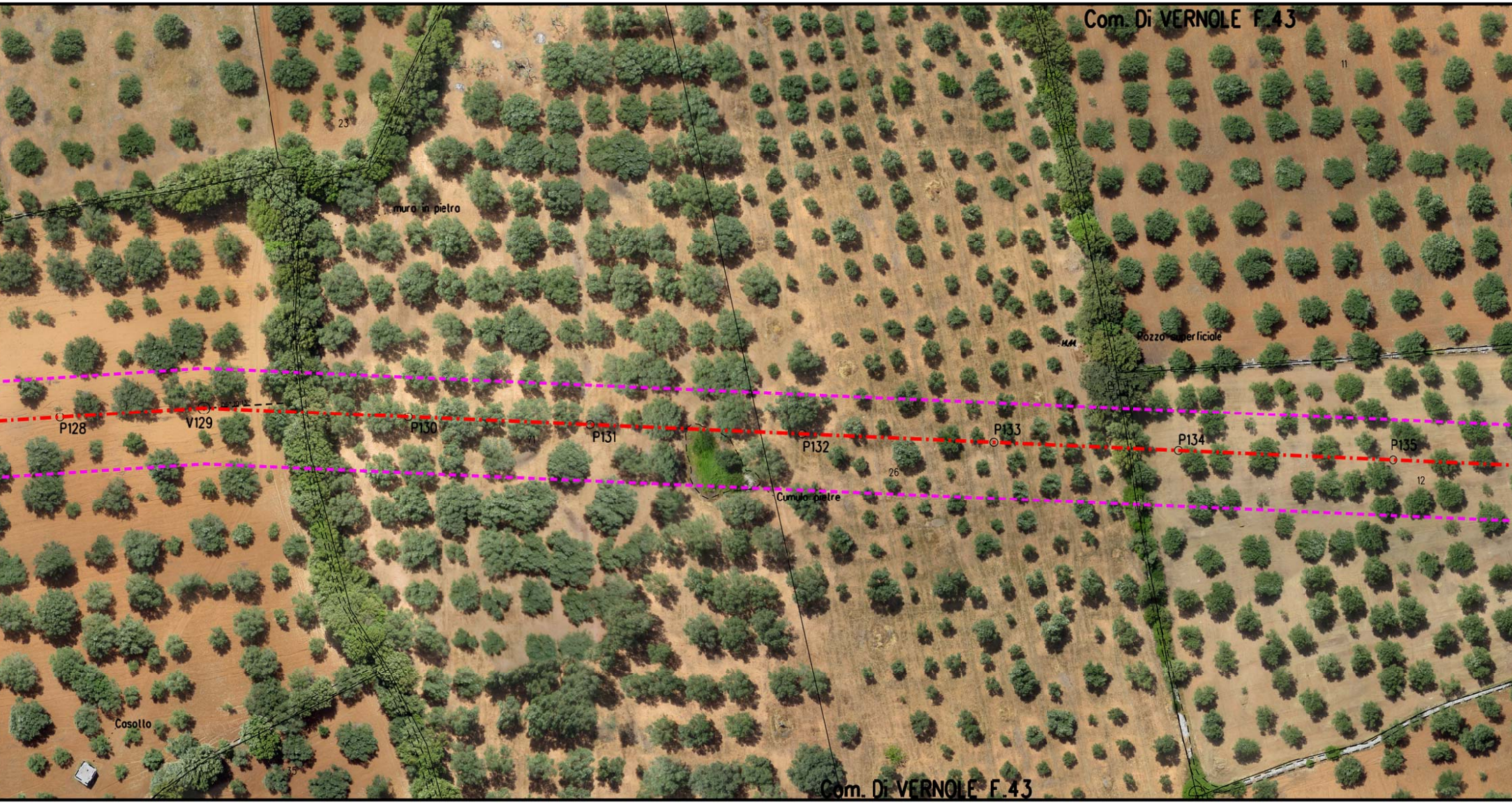
Com. Di VERNOLE F.43
11
23
24
muro in pietra
Pozzo superficiale
P128
V129
P130
71
P131
P132
26
P133
P134
P135
12
Cumulo pietre
Casotto
35
Com. Di VERNOLE F.43

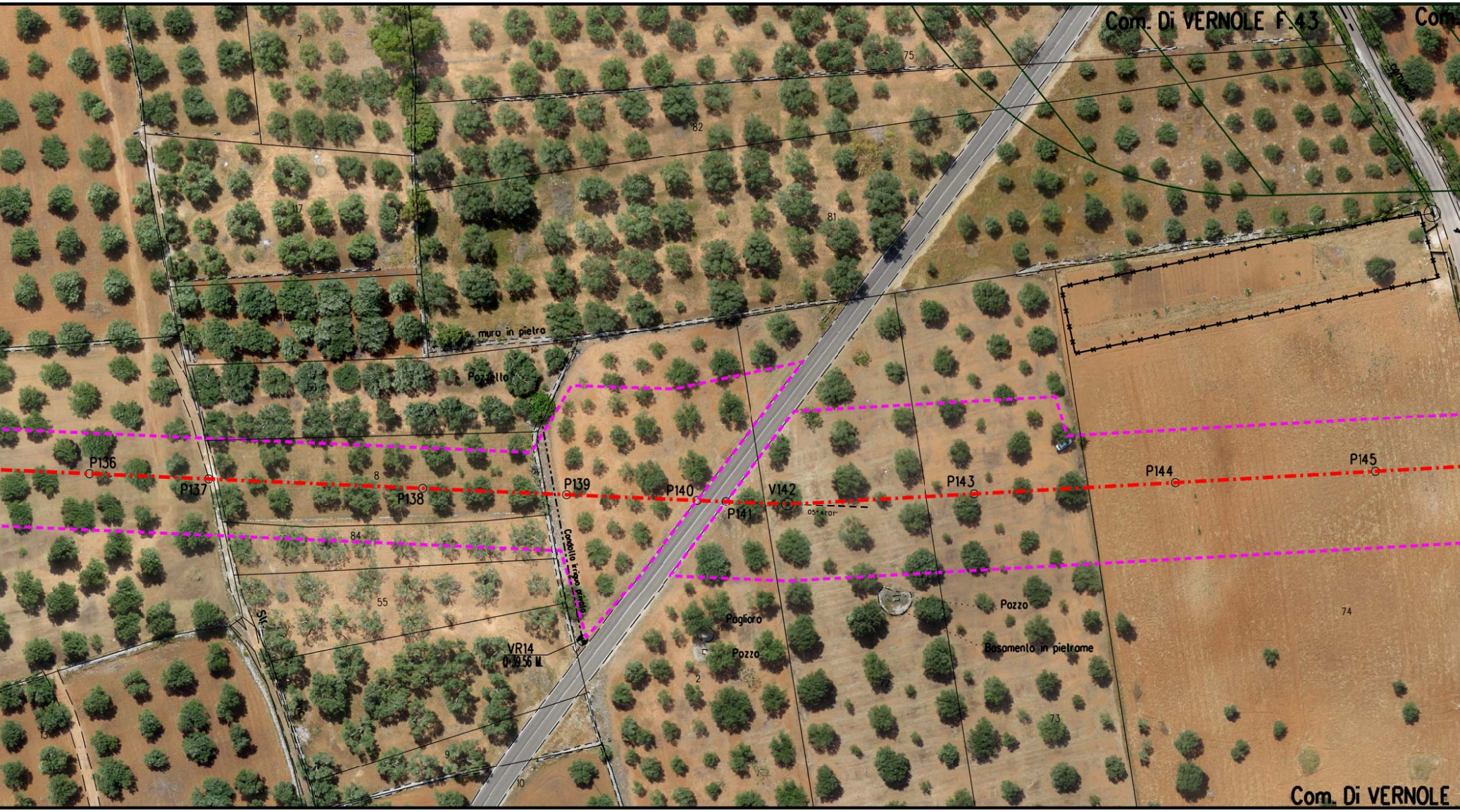
Com. Di VERNOLE F.43
Com.
comunale
7
82
81
75
117
118
51
muro in pietra
Pozzello
P136
P137
8
P138
P139
P140
P141
V142
05°41'01''
P143
P144
P145
84
Condotto irriguo privato
55
VR14
Q:39.56 M.
54
9
10
13
Pagliaro
Pozzo
2
Pozzo
Basamento in pietrame
72
73
74
Com. Di VERNOLE

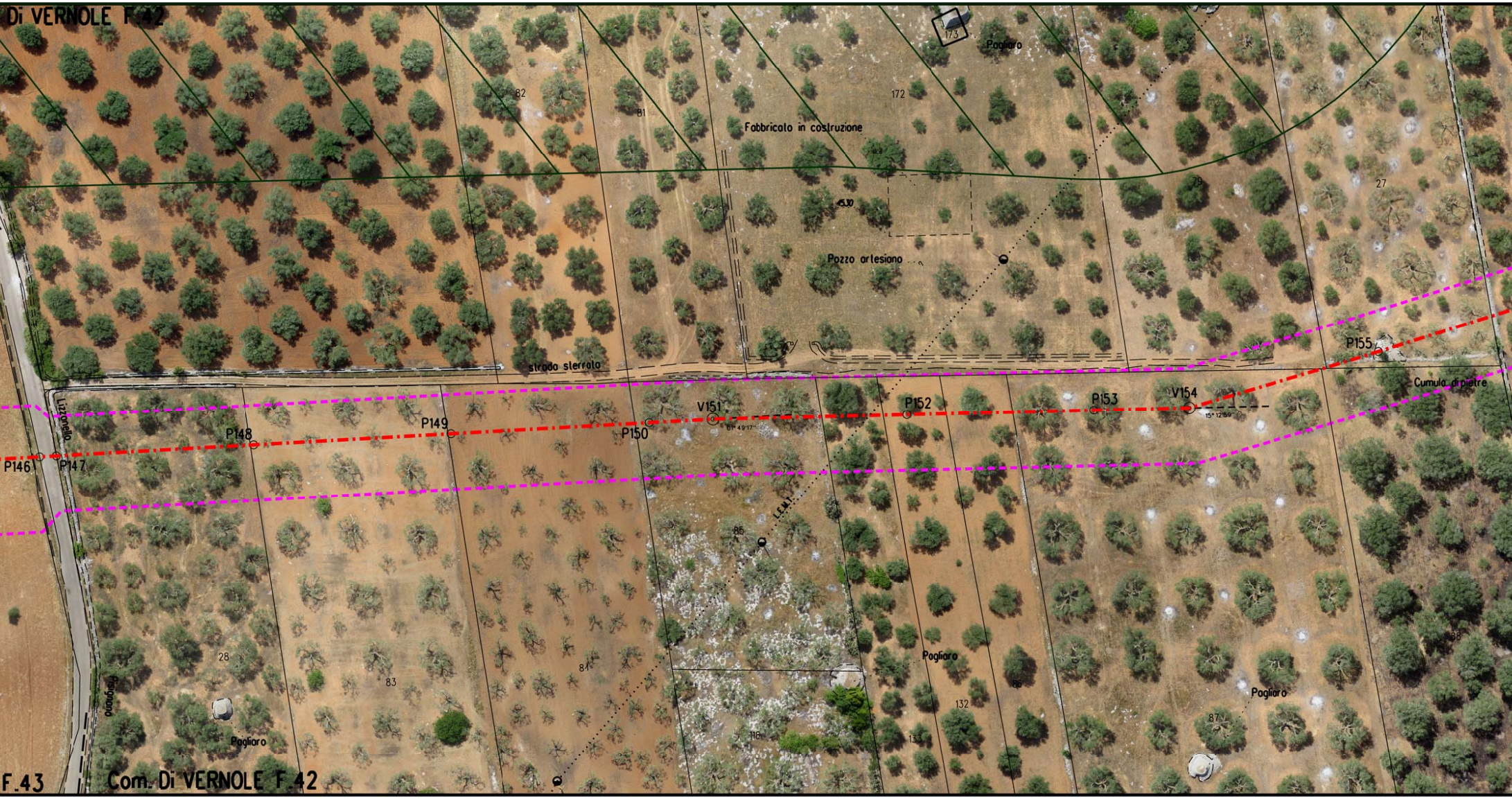

Di VERNOLE F.42
29
82
81
173
Pagliaro
172
Fabbricato in costruzione
Pozzo artesiano
27
14
strada sterrata
P155
Cumulo di pietre
V154
15° 12'59''
P153
P152
V151
61° 49'17''
P150
P149
P148
P146
P147
Lizzanello
85
L.E.M.T.
28
83
84
Pagliaro
132
86
87
88
Pagliaro
118
133
Pagliaro
F.43
Com. Di VERNOLE F.42

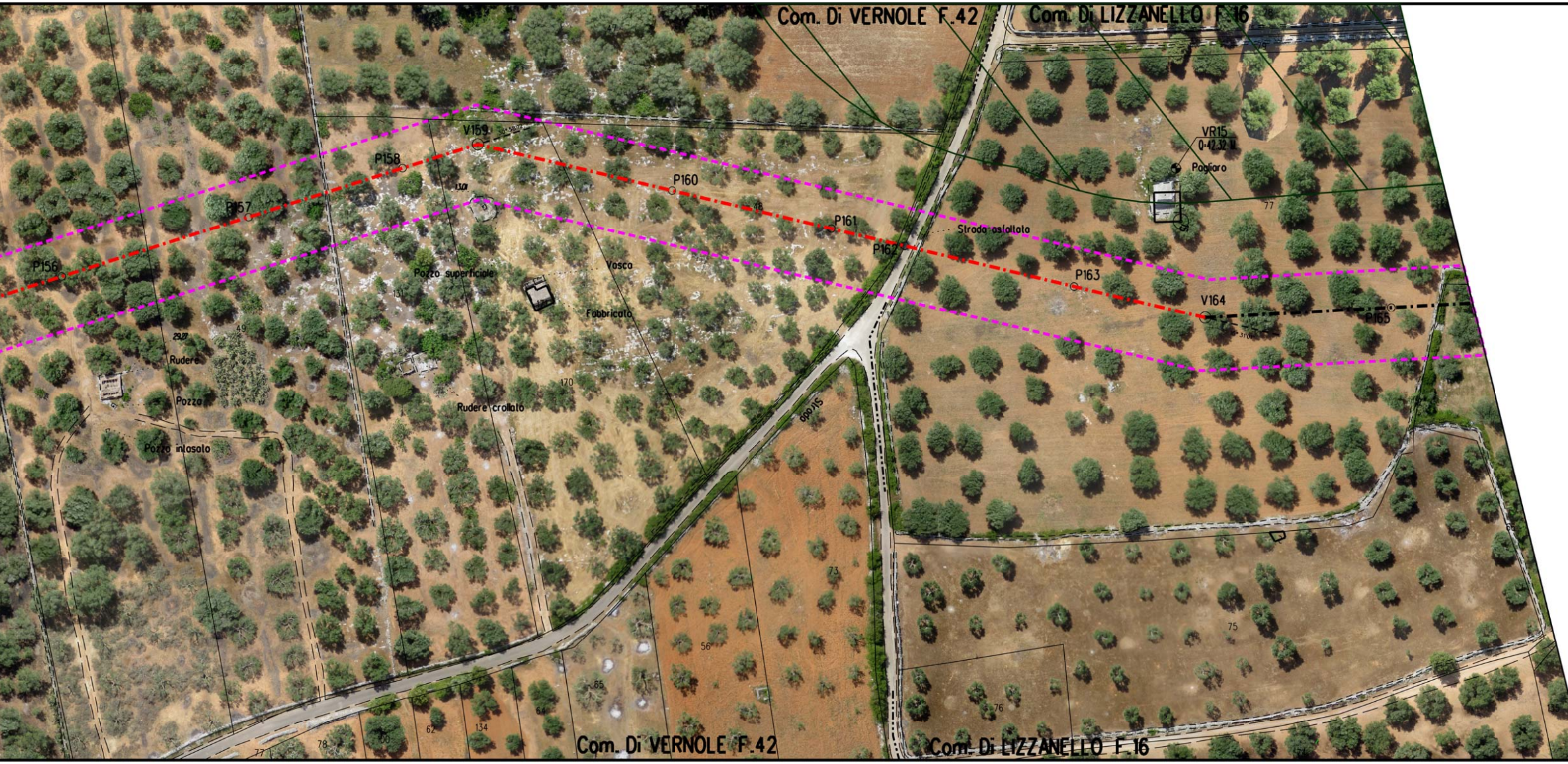
Com. Di VERNOLE F.42
Com. Di LIZZANELLO F.16
47
V159
30°58'12"
P158
P157
P156
13.01
P160
48
P161
P162
Strada asfaltata
P163
V164
P165
VR15
Q=42.32 M
Pagliaro
77
Pozzo superficiale
131
Vasca
Fabbricato
29.27
49
Rudere
135
Pozzo
Pozzo intasato
Rudere crollato
170
Strada
73
56
75
76
65
64
62
134
100
78
77
Com. Di VERNOLE F.42
Com. Di LIZZANELLO F.16

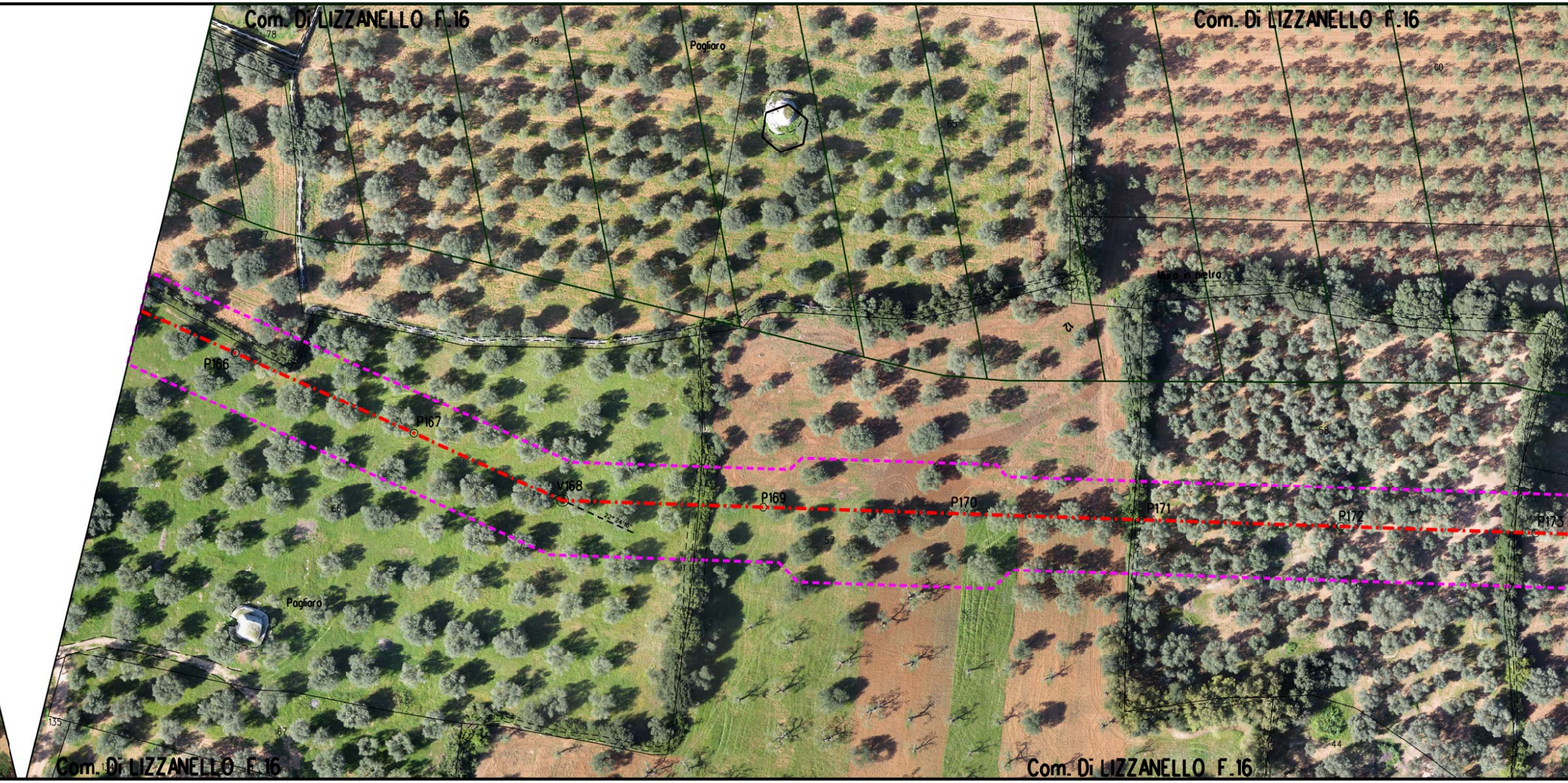
Com. Di LIZZANELLO F.16
78
79
Pagliaro
65
Com. Di LIZZANELLO F.16
60
77
Muro in pietro
21
58
P166
P167
V168
22° 24'16"
P169
P170
P171
P172
P173
66
57
Pagliaro
135
67
44
Com. Di LIZZANELLO F.16
Com. Di LIZZANELLO F.16

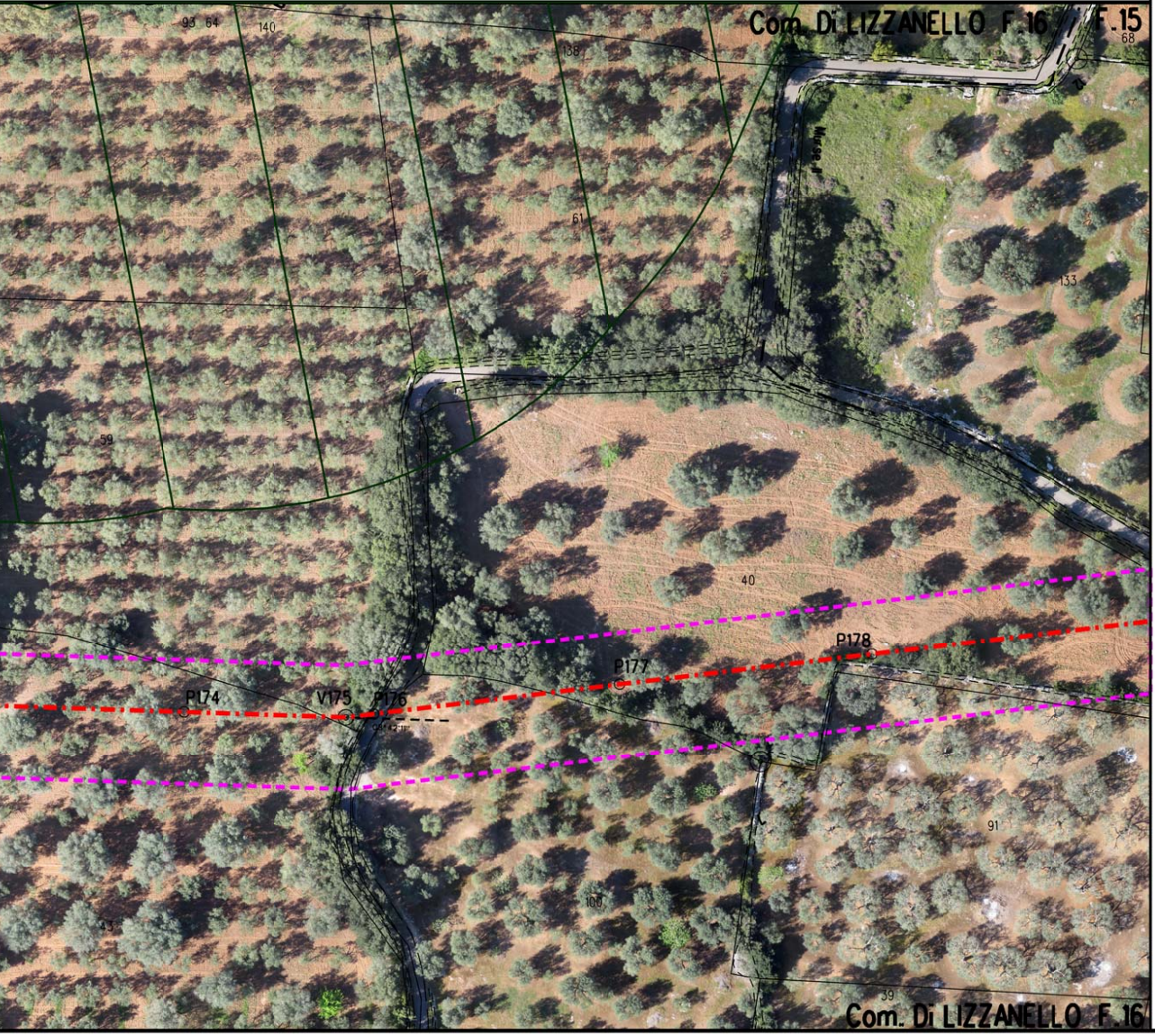
Com. Di LIZZANELLO F.16
F.15
68
93
64
140
138
61
133
59
40
P174
V175
P176
P177
P178
91
100
43
39
Com. Di LIZZANELLO F.16

LEGENDA

⬚	Aree di occupazione lavori
⬚	Impianti in progetto
▭	Impianti esistenti
-·-·-	Metanodotto in progetto
◎ V1	Vertice
○ P2	Picchetto
-·-·-	Gasdotti Snam in esercizio
⧓	Punto di intercettazione di linea
⧓⧖	Punto di intercettazione di derivazione importante di linea

SIMBOLOGIA P.P.T.R.

🟩	Boschi e Foreste (Art. 58, comma 1 NTA)
▨	Fasce fiumi, torrenti e corsi d'acqua 150m (Art.41, comma 3 NTA)
▨	Fascia di rispetto boschi (Art. 59, comma 4 NTA)
-·-·-	Strade Panoramiche (Art. 85, comma 2 NTA)
🟪	Riserva Naturale Regionale (Art. 71, comma 3 NTA)
▨	Area di rispetto Parchi (Art. 68, comma 3 NTA)
🟩	Prati e pascoli naturali (Art. 59, comma 2 NTA)
▨	Vincolo Paesaggistico (Art. 79 comma 1 NTA)
🟦	Formazioni arbust. in evoluzione naturale (Art. 59, comma 3 NTA)
🟪	Grotte (Art. 50, comma 4 NTA)
🟨	Doline (Art. 50, comma 3 NTA)
▨	Connessione RER 100m (Art. 42, comma 1 NTA)

Il presente disegno e' di proprieta' aziendale - La societa' tutelera' i propri diritti a termine di legge.

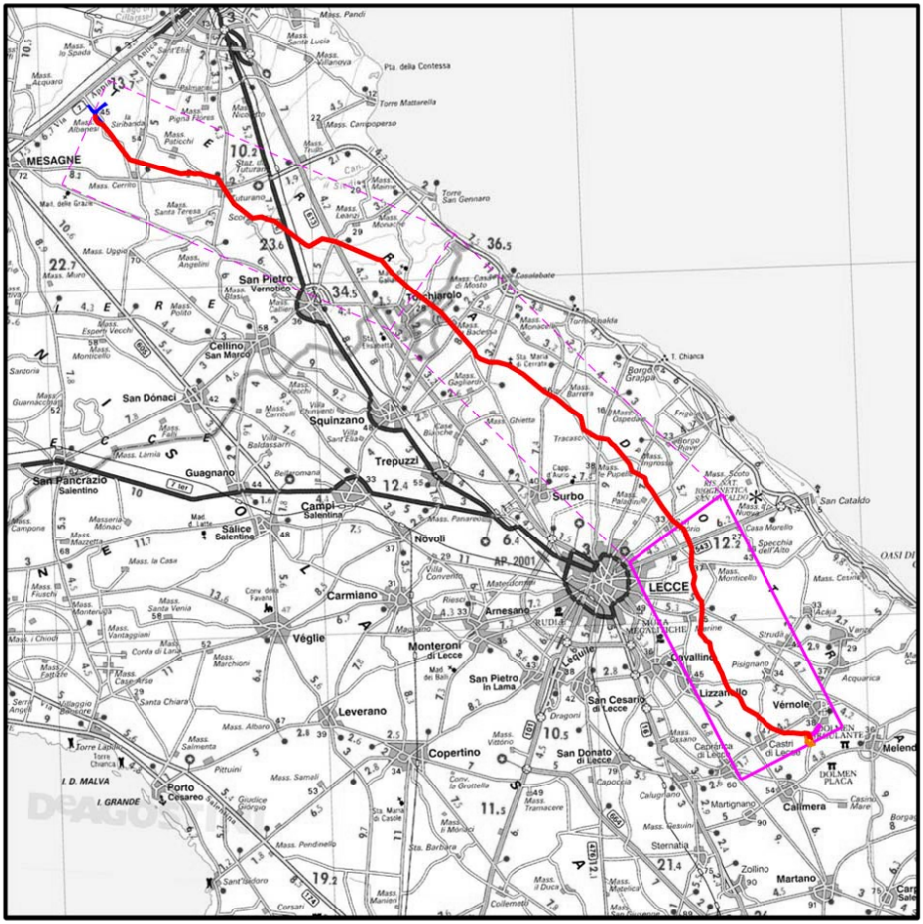

MESAGNE
San Pietro Vernotico
Cellino San Marco
Torchiarolo
San Dónaci
Squinzano
Trepuzzi
San Pancrazio Salentino
Guagnano
Campi Salentina
Salice Salentino
Novoli
Surbo
LECCE
Carmiano
Arnesano
Véglie
Monteroni di Lecce
San Pietro in Lama
Leverano
Copertino
San Cesario di Lecce
San Donato di Lecce
Cavallino
Lizzanello
Vérnole
Castri di Lecce
Caprarica di Lecce
Calimera
Martignano
Sternatia
Zollino
Martano
Melendugno
Acaya
San Cataldo
Porto Cesareo
DOLMEN PLACA
AP. 2001

COROGRAFIA **SCALA 1:** 300.000 **F**

NOTA

Fogli catastali aggiornati Maggio 2015

0	10/08/16	EMISSIONE PER PERMESSI	A SPADACINI	M BEGINI	H D AIUDI F FERRINI
Rev	DATA	DESCRIZIONE	ELABORATO	VERIFICATO	APPROVATO AUTORIZZATO

SNAM RETE GAS

PROGETTISTA

techfem

Rif. TFM: 011014-10-DT-24E-5141

COMMESSA	CODICE TECNICO
NR/13167	16153

DIS. N. PL-PPTR-001

REVISIONE 0

FG. 2 DI 4

SCALA 1:1000

Metanodotto INTERCONNESSIONE TAP
DN 1400 (56"), DP 75 bar

1° TRONCO MELENDUGNO - LECCE
ORTOFOTOCARTA CON VINCOLI DEL PPTR