VINCOLO PAESAGGISTICO (ART. 79, comma 1 NTA)	
PRATIE PASCOLINATURALI (ART. 59, comma 2 NTA)	
FASCIA DIRISPETTO DEIBOSCHI (ART. 59, comma 4 NTA)	
STRADE PANORAMICHE (ART. 85, comma 2 NTA)	
AREA DIRISPETTO PARCHI (ART. 68, comma 3 NTA)	
FASCE FIUMI, TORRENTI 150m (ART. 41, comma 3 NTA)	
FORMAZIONI ARB. IN EVOLUZIONE NATURALE (ART. 59, comma 3 NTA)	
CONNESSIONI RER 100m (ART. 59, comma NTA)	
IMPIANTI	

CONFINI AMMINISTRATIVI

DATI CARATTERISTICI

DATI DI COSTRUZIONE

PRESSIONE DI PROGETTO 75.0 bar
PRESSIONE MASSIMA DI ESERCIZIO (MOP) 75.0 bar
GRADO DI UTILIZZAZIONE DICHIARATO f - 0.72

REALIZZATO IN CONFORMITA' AL D.M. 17/04/2008
CONFORMITA' AL D.M NUMERO
PER MODIFICHE REALIZZATE SUCCESSIVAMENTE

RIVESTIMENTO GIUNTI DI SALDATURA

Fasce Termorestringenti

IMPIANTO MUNITO DI CAVO TELE

DATI GENERALI

DN 1400 SP [UNI-EN] 15310.56 m

LUNGHEZZA TOTALE IMPIANTO 15310.56 m.

FASE EMISSIONE Progetto

PLANIMETRIA 1:1000

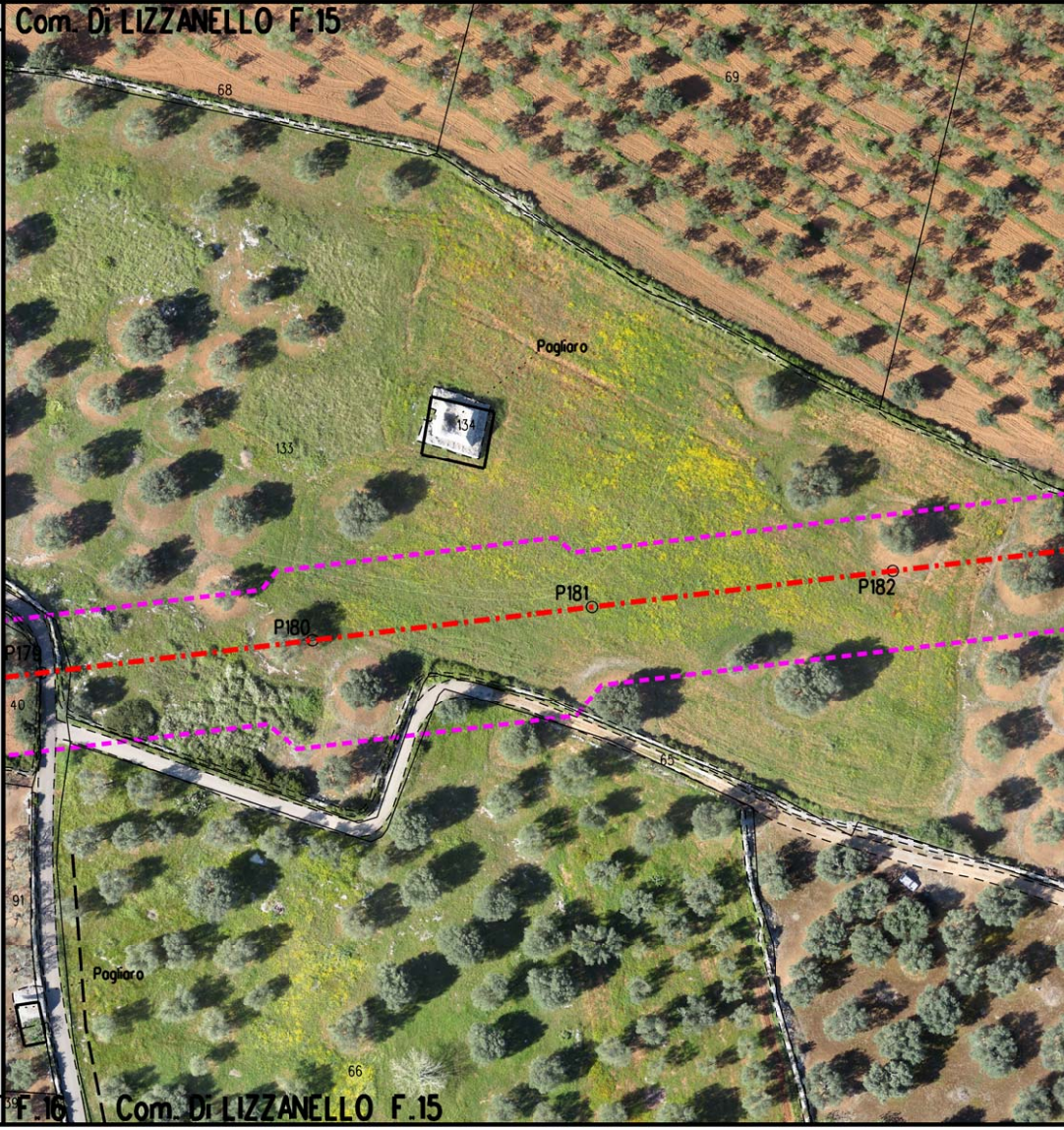
Com. Di LIZZANELLO F.15
68
69
Pagliaro
134
133
P181
P182
P180
P179
40
65
91
Pagliaro
66
F.16
Com. Di LIZZANELLO F.15

CONFINI AMMINISTRATIVI

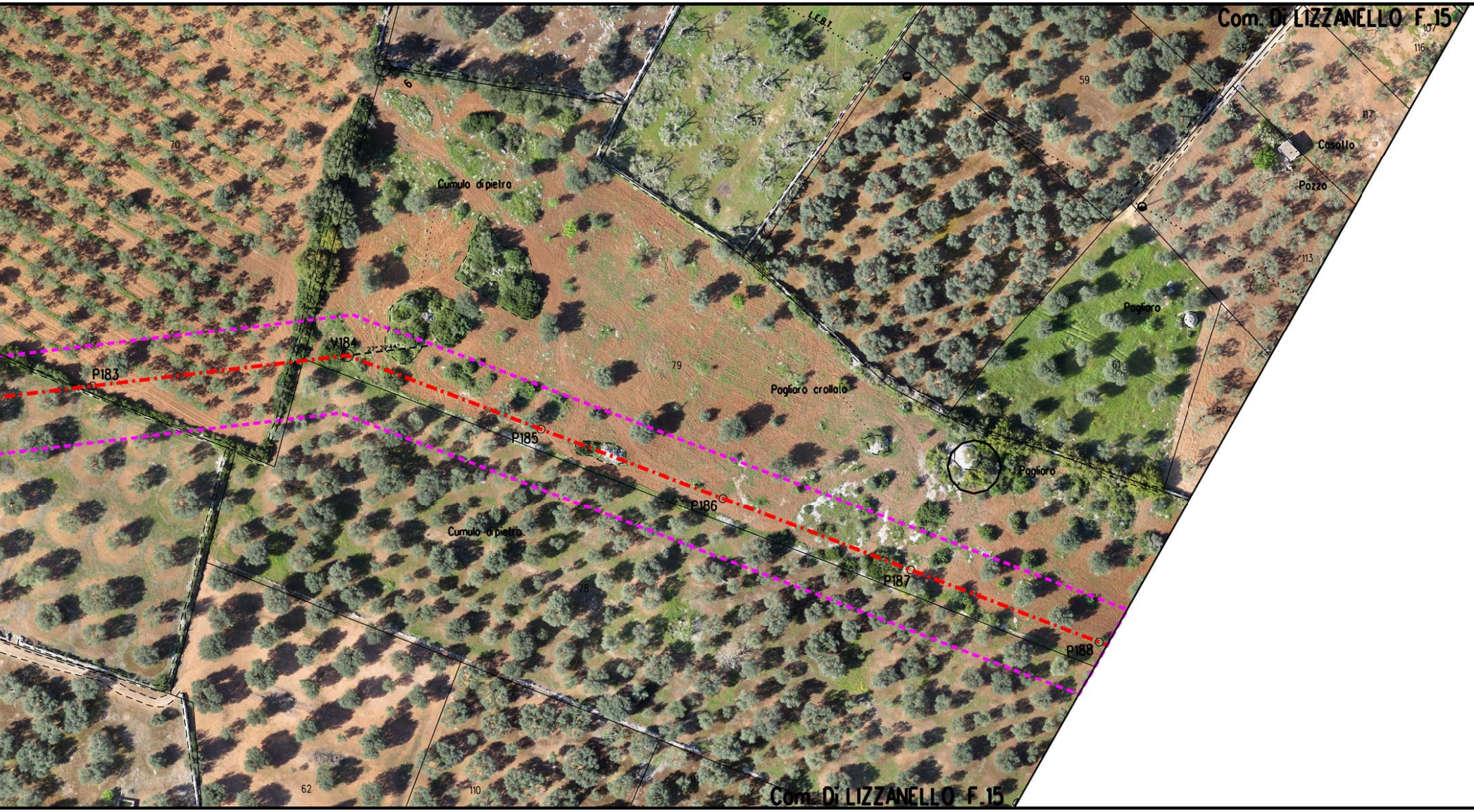
Com. Di LIZZANELLO F.15
L.E.B.1
107
116
55
59
57
71
6
70
117
Casotto
Pozzo
113
Cumulo di pietra
60
Pagliaro
61
92
V184
27° 39'44"
P183
79
Pagliaro crollato
P185
Pagliaro
P186
Cumulo di pietra
P187
78
P188
62
110
111
Com. Di LIZZANELLO F.15

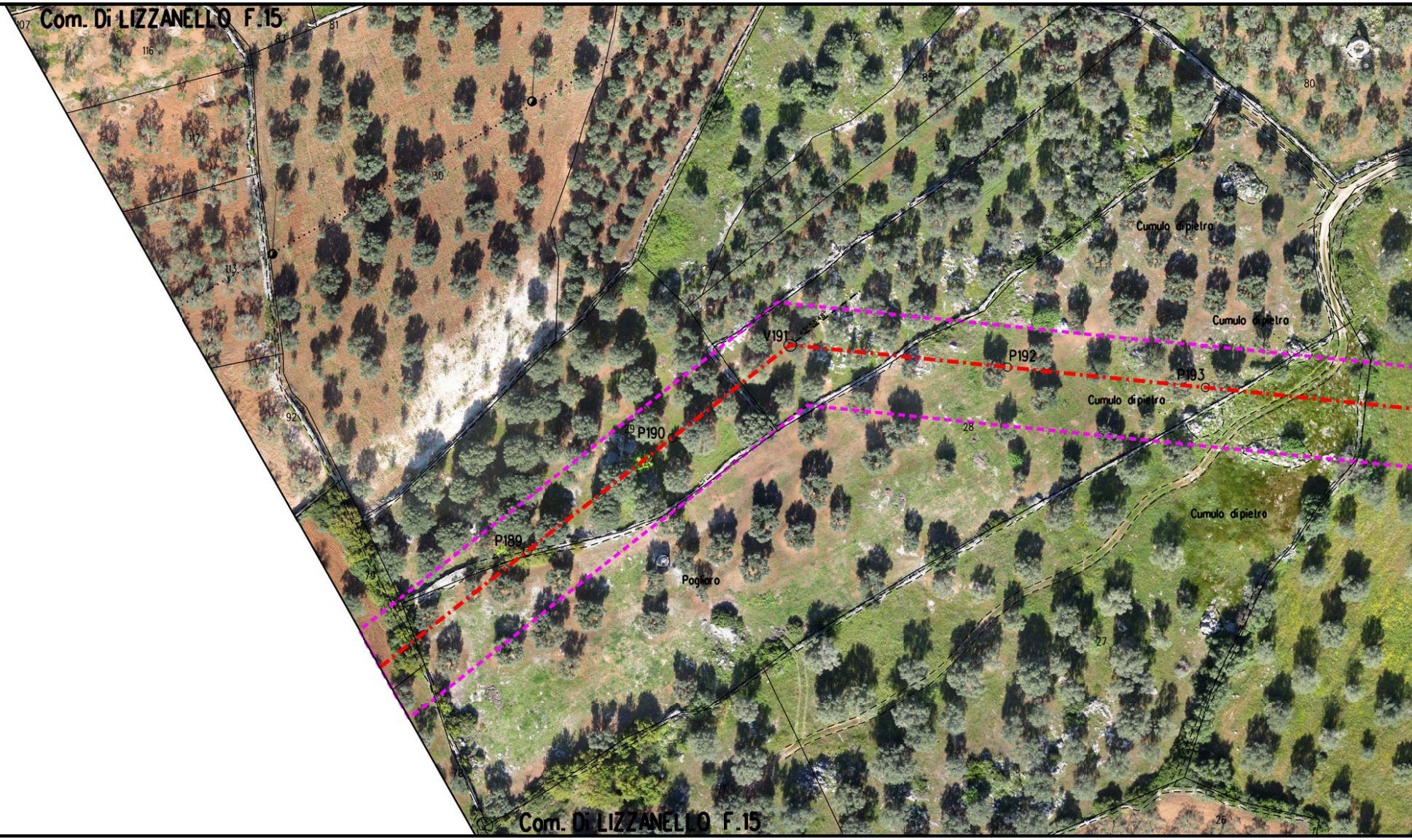
Com. Di LIZZANELLO F.15
107
116
83
81
61
32
85
80
33
34
30
17
113
92
Cumulo dipietra
Cumulo dipietra
V191
P192
P193
Cumulo dipietra
28
79
P190
Cumulo dipietra
P189
Pagliaro
79
27
78
26
Com. Di LIZZANELLO F.15

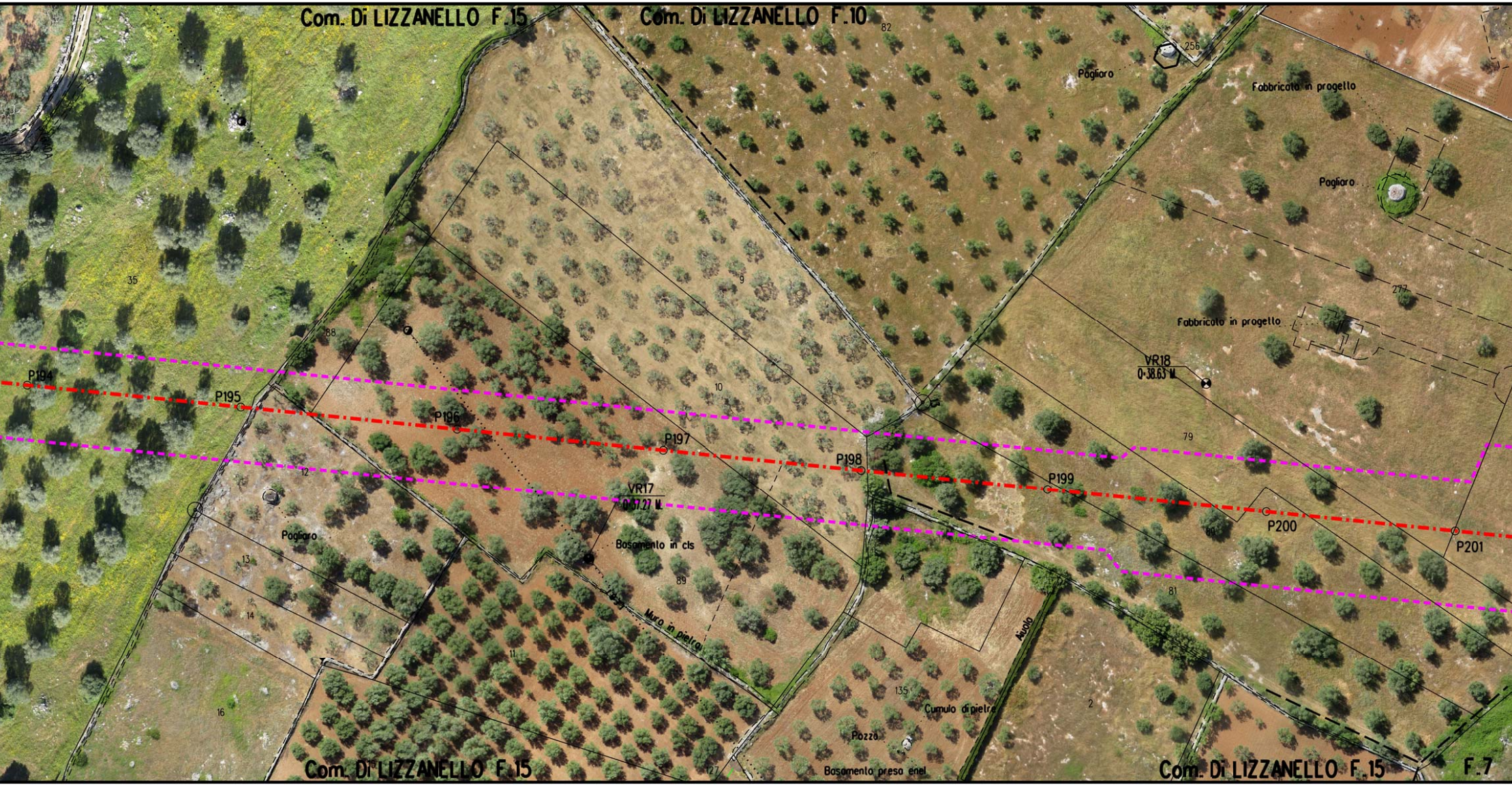
Com. Di LIZZANELLO F.15
Com. Di LIZZANELLO F.10
82
256
Pagliaro
Fabbricato in progetto
Pagliaro
277
Fabbricato in progetto
VR18
Q=38.63 M
79
35
9
88
10
P194
P195
P196
P197
P198
P199
P200
P201
VR17
Q=37.27 M
12
Pagliaro
13
14
16
Basamento in cls
89
Muro in pietra
11
4
80
81
Aiuola
135
Cumulo di pietre
Pozzo
2
127
Basamento presa enel
Com. Di LIZZANELLO F.15
Com. Di LIZZANELLO F.15
F.7

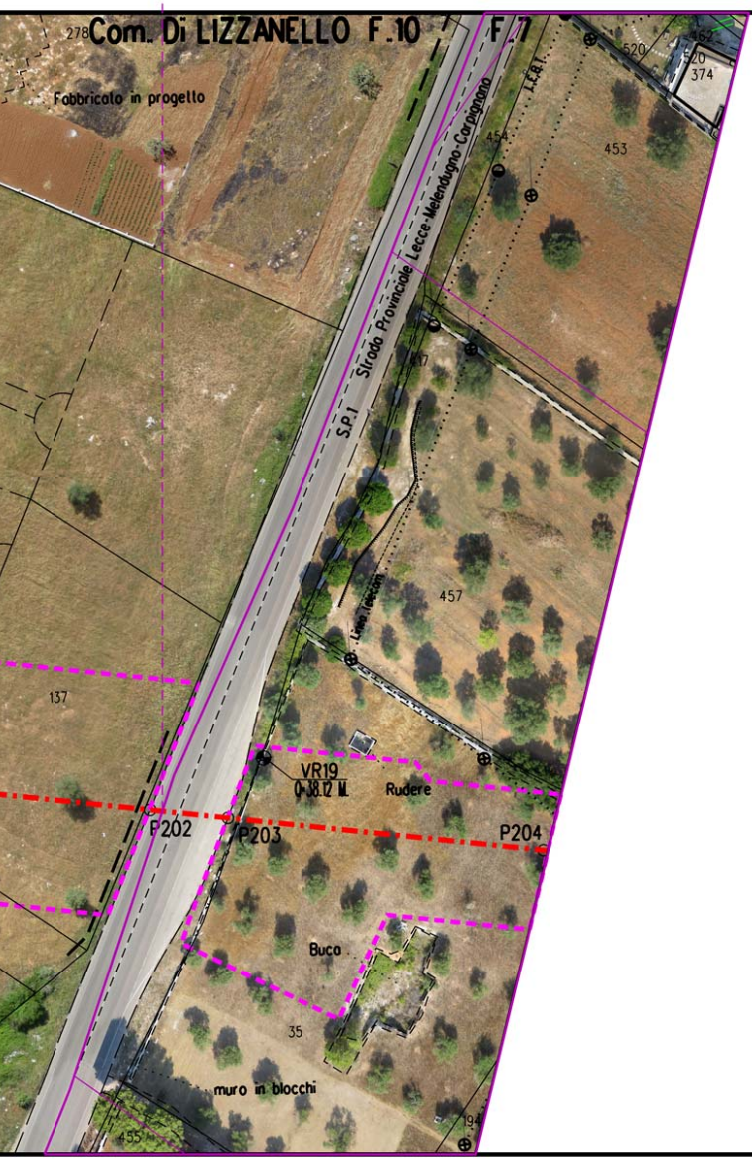
278
Com. Di LIZZANELLO F.10
F.7
Fabbricato in progetto
520
374
Strada Provinciale Lecce-Melendugno-Carpignano
S.P.1
454
453
457
Linea telecom.
137
VR19
Q=38.12 M.
Rudere
P202
P203
P204
Buco
35
muro in blocchi
455
194

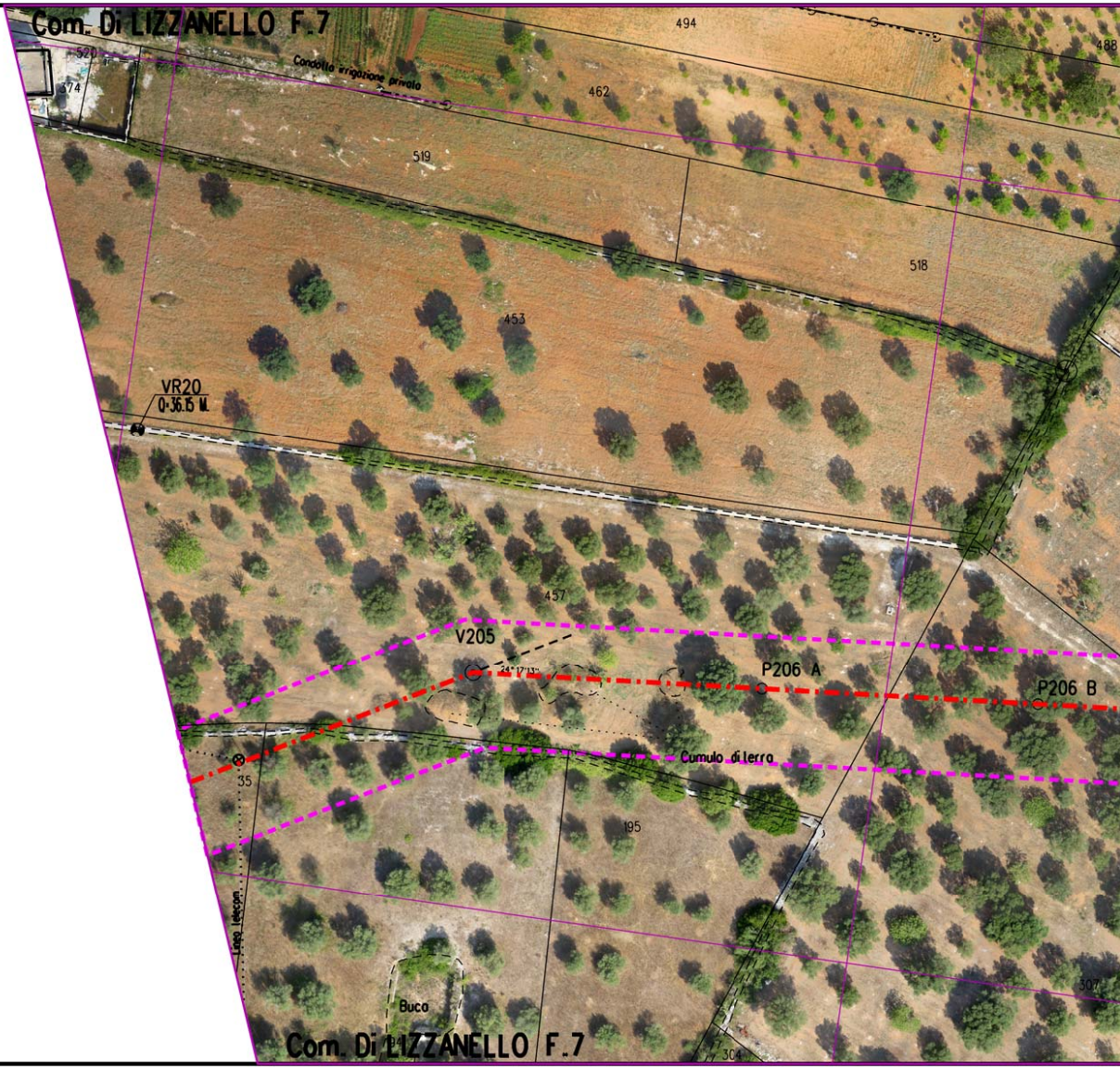
Com. Di LIZZANELLO F.7
494
488
520
374
Condotta irrigazione privata
462
519
518
453
VR20
Q=36.15 M.
457
V205
P206 A
P206 B
Cumulo di terra
35
195
Linea telecom.
Buco
307
304
Com. Di LIZZANELLO F.7

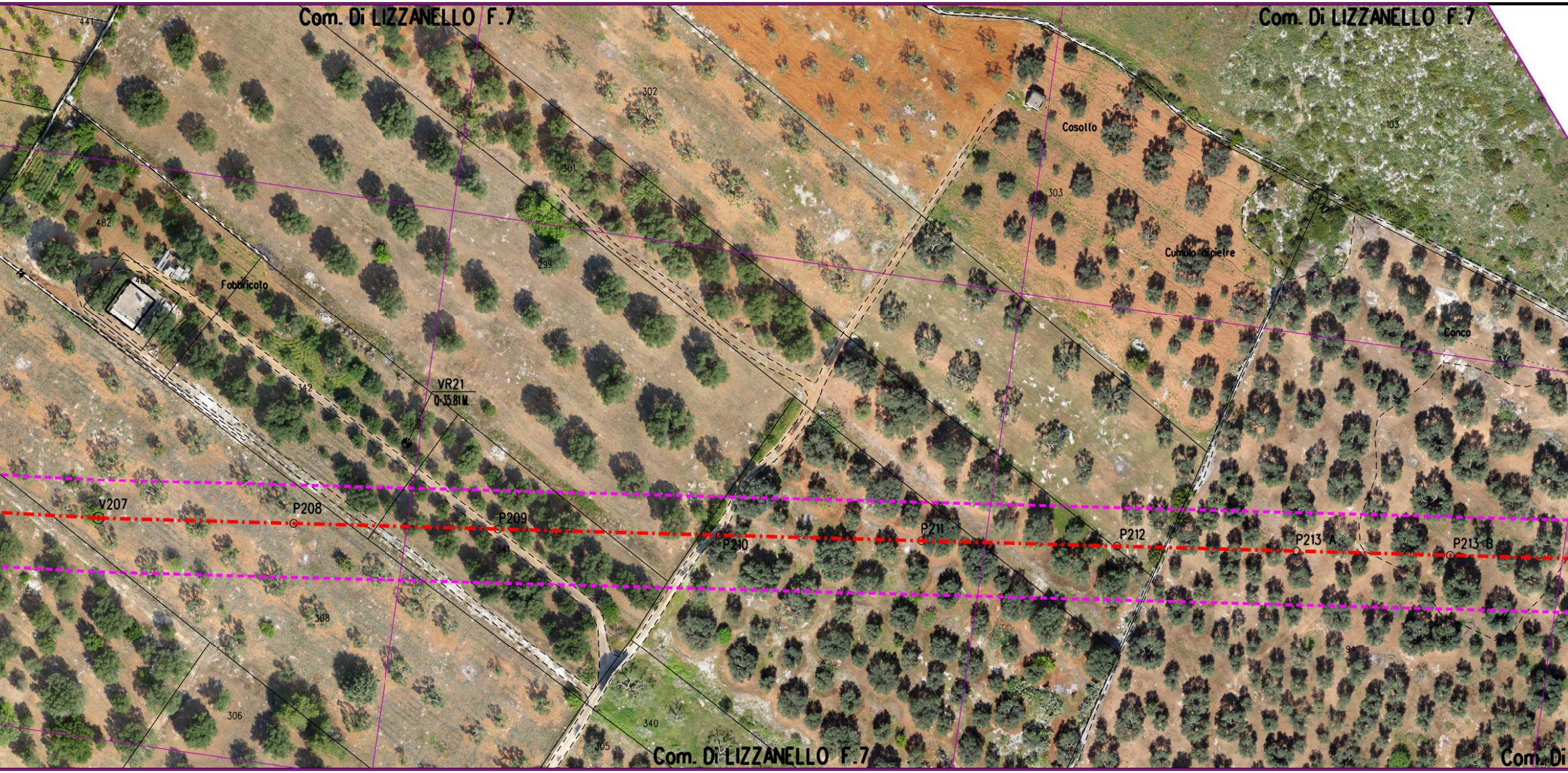
Com. Di LIZZANELLO F.7
Com. Di LIZZANELLO F.7
441
302
301
303
103
Casotto
Cumulo di pietre
482
483
Fabbricato
299
342
VR21
0-35.81 M.
V207
P208
P209
341
P210
P211
P212
P213 A
P213 B
Conca
308
306
340
305
94
Com. Di LIZZANELLO F.7
Com. Di

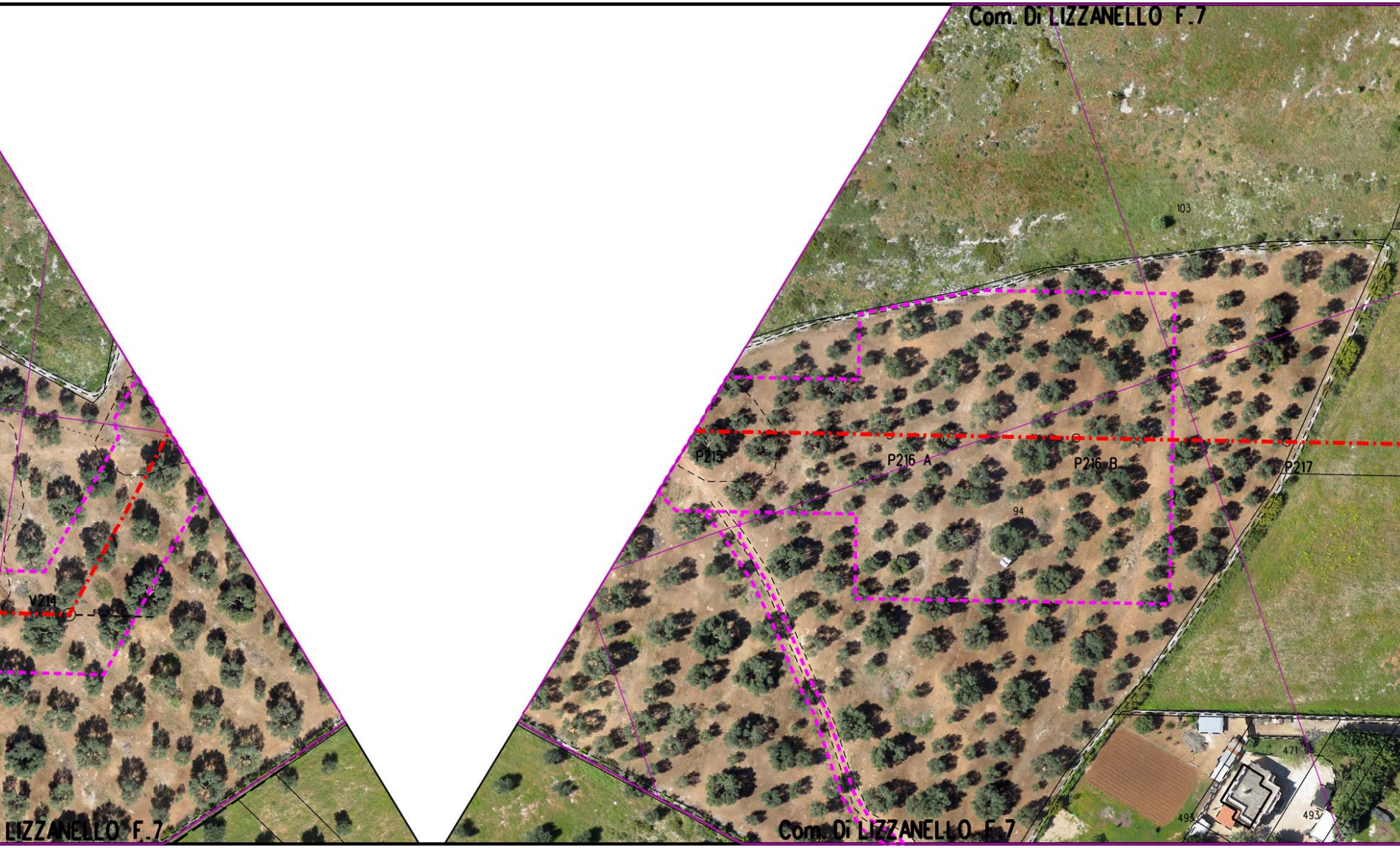
Com. Di LIZZANELLO F.7
103
P215
P216 A
P216 B
P217
94
V214
LIZZANELLO F.7
Com. Di LIZZANELLO F.7
471
495
493

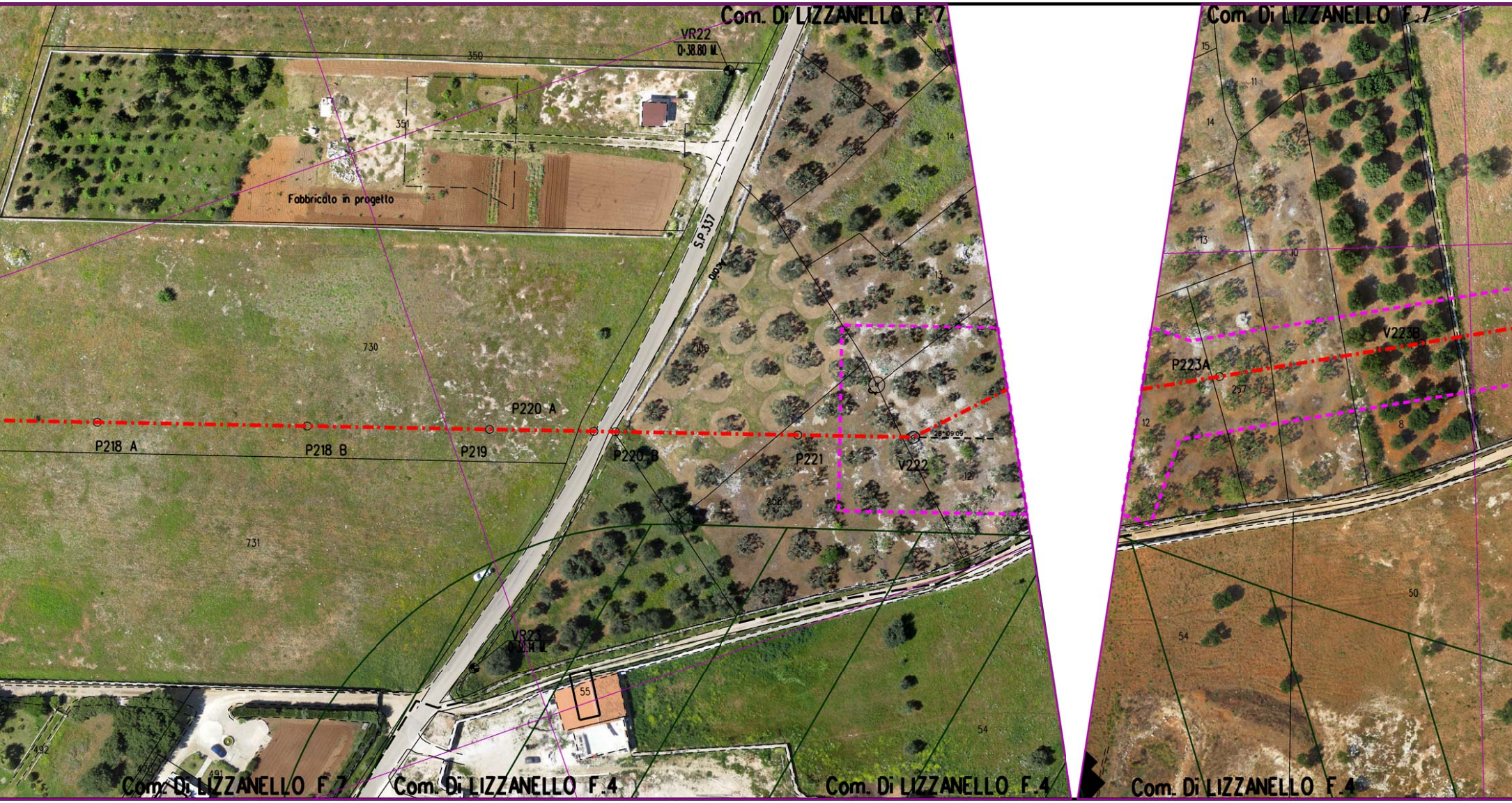

Com. Di LIZZANELLO F.7
VR22
Q=38.80 M.
350
351
Fabbricato in progetto
S.P.337
730
P220 A
P218 A
P218 B
P219
P220 B
P221
V222
15
14
13
12
259
258
731
VR23
55
54
492
491
Com. Di LIZZANELLO F.7
Com. Di LIZZANELLO F.4
Com. Di LIZZANELLO F.4
Com. Di LIZZANELLO F.7
15
11
14
13
10
V223B
P223A
257
12
8
50
54
Com. Di LIZZANELLO F.4


F.7
Com. Di LIZZANELLO F.6
Com. Di LIZZANELLO F.6
Com. Di LIZZANELLO F.6
Com. Di LIZ
68
24
60
Diramazione
V226
49° 35'02"
24
P225
P224
VR24
Q-37.33 M
P227
Strada bianca
44
P228
44
P229
51
45
45
Com. Di LIZZANELLO F.4
Com. Di

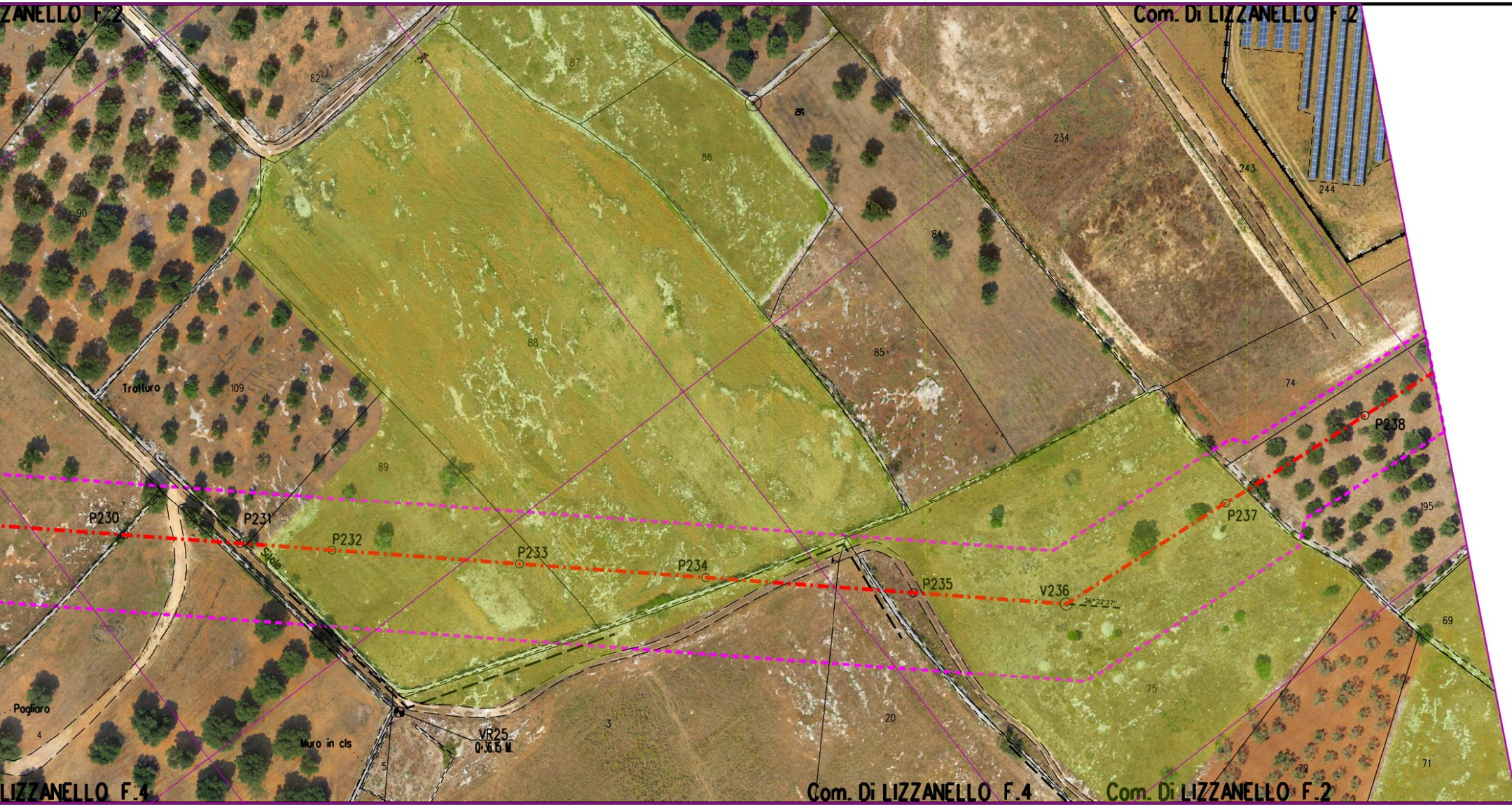
ZANELLO F.2
Com. Di LIZZANELLO F.2
82
87
83
91
86
234
243
244
90
84
88
85
74
Trolluro
109
89
P238
195
P230
P231
P232
P233
P234
P235
V236
36°22'37''
P237
Siole
69
75
Pogliaro
4
Muro in cls
5
VR25
Q:36.15 M.
3
20
70
71
LIZZANELLO F.4
Com. Di LIZZANELLO F.4
Com. Di LIZZANELLO F.2

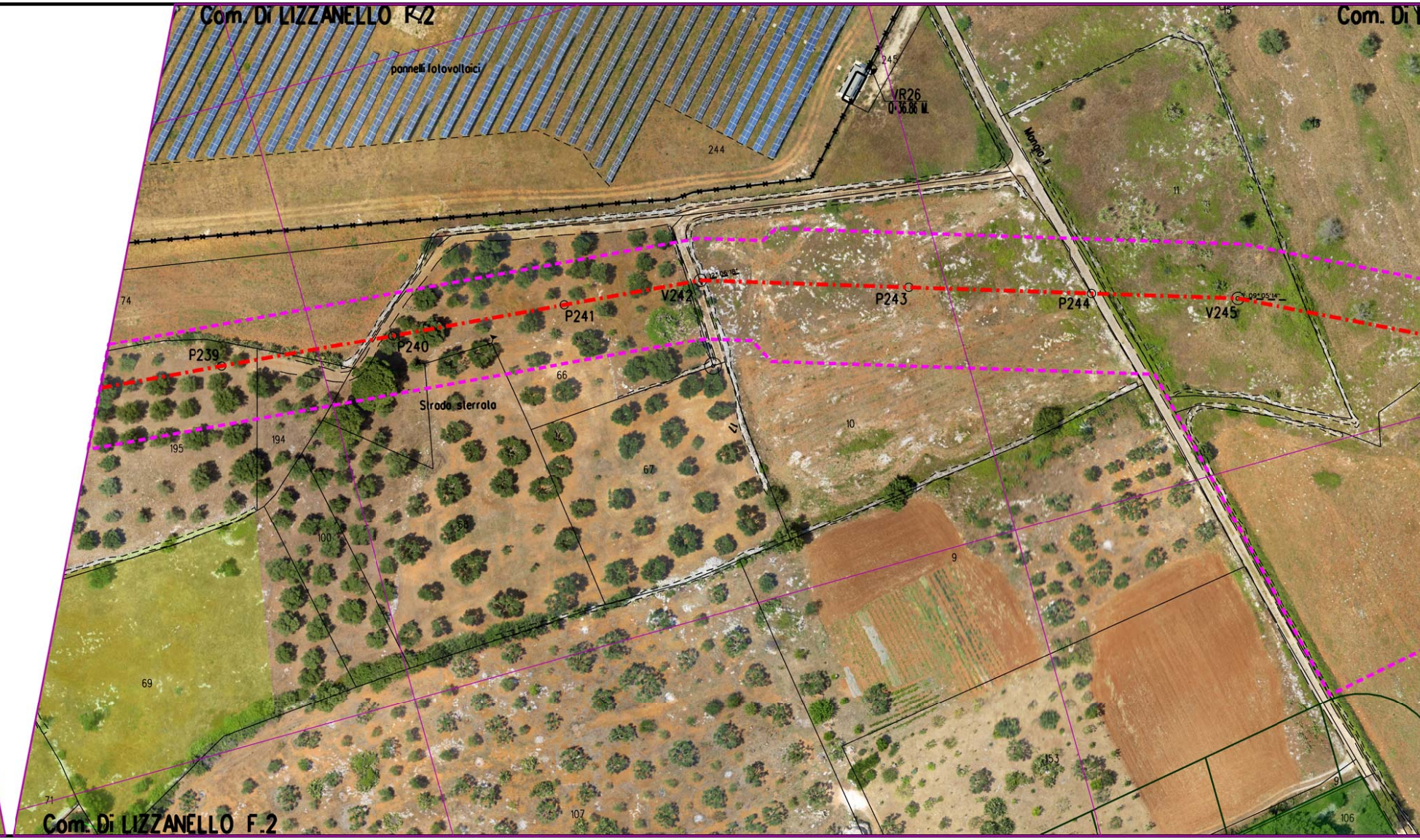
Com. Di LIZZANELLO F.2
pannelli fotovoltaici
245
VR26
Q=36.86 M.
244
Mongio II
Com. Di Y
13
11
74
P239
P240
P241
V242
12°05'18"
P243
P244
V245
09°05'14"
66
Strada sterrata
195
194
67
10
100
68
9
69
153
71
107
106
Com. Di LIZZANELLO F.2

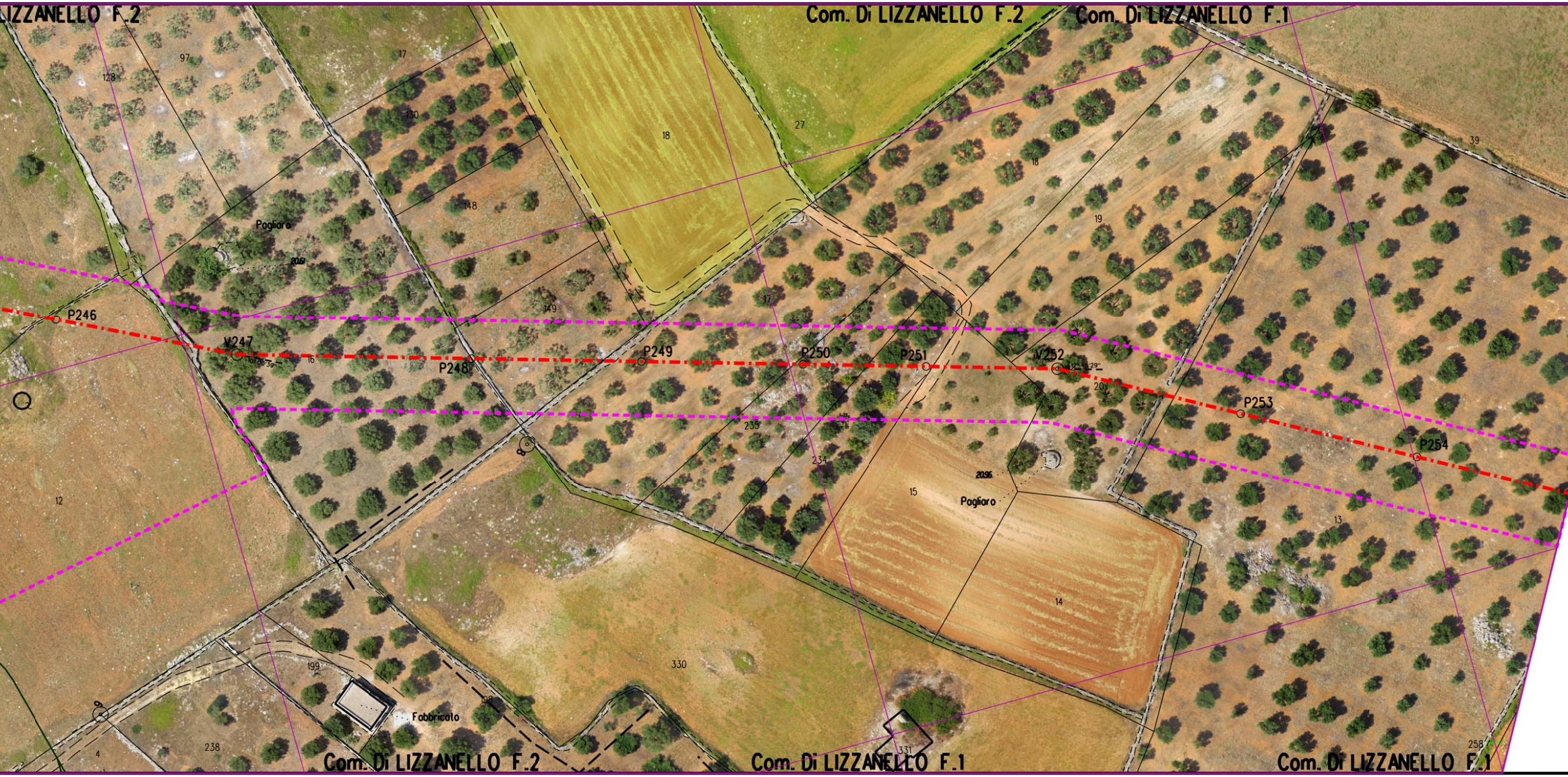
LIZZANELLO F.2
Com. Di LIZZANELLO F.2
Com. Di LIZZANELLO F.1
97
128
17
130
18
27
39
148
Pogliaro
20.91
149
19
18
17
P246
V247
16
P248
P249
P250
P251
V252
P253
P254
12
235
234
15
20.96
Pogliaro
13
14
330
199
Fabbricato
98
238
4
331
258
Com. Di LIZZANELLO F.2
Com. Di LIZZANELLO F.1
Com. Di LIZZANELLO F.1

LEGENDA

▭	Aree di occupazione lavori
▭	Impianti in progetto
▭	Impianti esistenti
-·-·-	Metanodotto in progetto
◎ V1	Vertice
○ P2	Picchetto
-·-·-	Gasdotti Snam in esercizio
▶◀	Punto di intercettazione di linea
▶◀⧖	Punto di intercettazione di derivazione importante di linea

SIMBOLOGIA P.P.T.R.

🟩	Boschi e Foreste (Art. 58, comma 1 NTA)
▨	Fasce fiumi, torrenti e corsi d'acqua 150m (Art.41, comma 3 NTA)
▨	Fascia di rispetto boschi (Art. 59, comma 4 NTA)
----	Strade Panoramiche (Art. 85, comma 2 NTA)
■	Riserva Naturale Regionale (Art. 71, comma 3 NTA)
▨	Area di rispetto Parchi (Art. 68, comma 3 NTA)
■	Prati e pascoli naturali (Art. 59, comma 2 NTA)
▨	Vincolo Paesaggistico (Art. 79 comma 1 NTA)
■	Formazioni arbust. in evoluzione naturale (Art. 59, comma 3 NTA)
■	Grotte (Art. 50, comma 4 NTA)
🟨	Doline (Art. 50, comma 3 NTA)
▨	Connessione RER 100m (Art. 42, comma 1 NTA)

Il presente disegno e' di proprieta' aziendale - La societa' tutelera' i propri diritti a termine di legge.

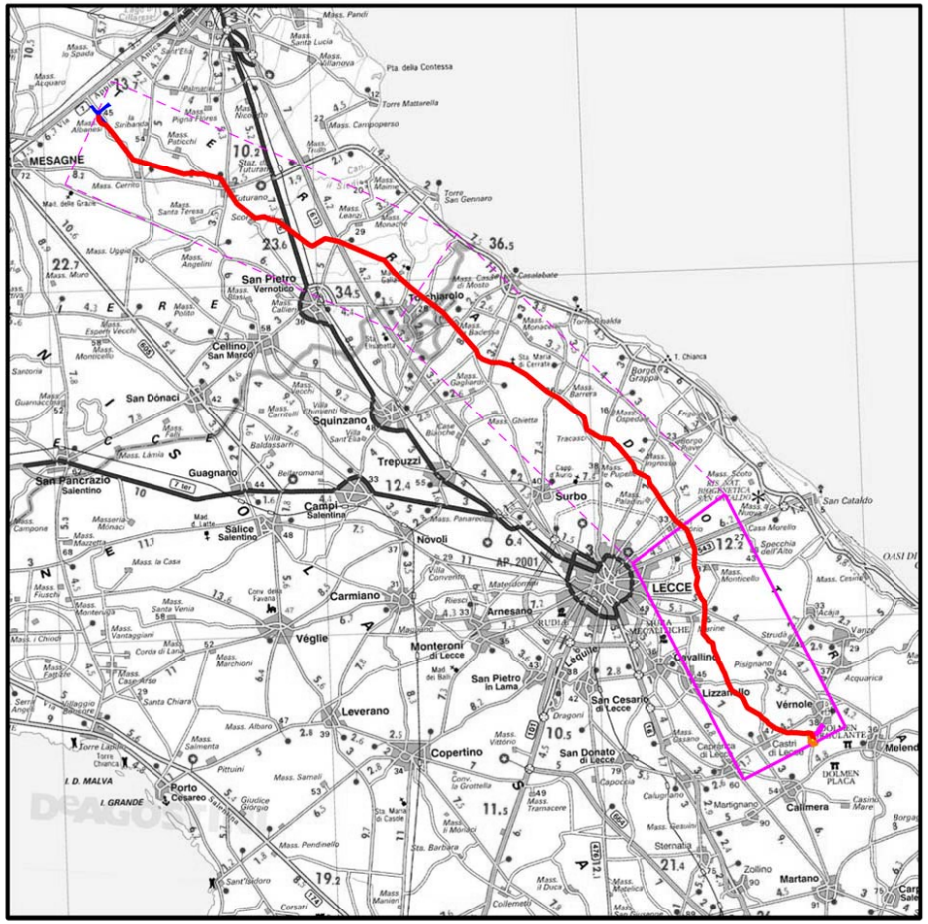
MESAGNE
San Pietro Vernotico
Torchiarolo
Cellino San Marco
San Donaci
Squinzano
Trepuzzi
Surbo
Guagnano
San Pancrazio Salentino
Campi Salentina
Salice Salentino
Novoli
Carmiano
Arnesano
LECCE
Véglie
Monteroni di Lecce
San Pietro in Lama
Leverano
Copertino
San Cesario di Lecce
San Donato di Lecce
Cavallino
Lizzanello
Vérnole
Melendugno
Calimera
Martano
Porto Cesareo
DeAGOSTINI

COROGRAFIA **SCALA 1:** 300.000 **F**

NOTA

Fogli catastali aggiornati Maggio 2015

0	10/08/16	EMISSIONE PER PERMESSI	A SPADACINI	M BEGINI	H D AIUDI F FERRINI
Rev.	DATA	DESCRIZIONE	ELABORATO	VERIFICATO	APPROVATO AUTORIZZATO

SNAM RETE GAS

PROGETTISTA
techfem
Rif. TFM: 011014-10-DT-24E-5141

COMMESSA NR/13167

CODICE TECNICO 16153

Metanodotto INTERCONNESSIONE TAP
DN 1400 (56"), DP 75 bar

1° TRONCO MELENDUGNO - LECCE
ORTOFOTOCARTA CON VINCOLI DEL PPTR

DIS. N. PL-PPTR-001

REVISIONE 0

FG 3 DI 4

SCALA 1:1000