VINCOLO PAESAGGISTICO (ART. 79, comma 1 NTA)

PRATI E PASCOLI NATURALI (ART. 59, comma 2 NTA)

FASCIA DI RISPETTO DEI BOSCHI (ART. 59, comma 4 NTA)

STRADE PANORAMICHE (ART. 85, comma 2 NTA)

AREA DI RISPETTO PARCHI (ART. 68, comma 3 NTA)

FASCE FIUMI, TORRENTI 150m (ART. 41, comma 3 NTA)

FORMAZIONI ARB. IN EVOLUZIONE NATURALE (ART. 59, comma 3 NTA)

CONNESSIONI RER 100m (ART. 59, comma NTA)

IMPIANTI

CONFINI AMMINISTRATIVI

DATI CARATTERISTICI

DATI DI COSTRUZIONE

PRESSIONE DI PROGETTO **75.0** bar
PRESSIONE MASSIMA DI ESERCIZIO (MOP) **75.0** bar
GRADO DI UTILIZZAZIONE DICHIARATO **f - 0.72**

REALIZZATO IN CONFORMITA' AL **D.M. 17/04/2008**
CONFORMITA' AL D.M NUMERO
PER MODIFICHE REALIZZATE SUCCESSIVAMENTE

RIVESTIMENTO GIUNTI DI SALDATURA

Fasce Termorestringenti

IMPIANTO MUNITO DI CAVO TELE

DATI GENERALI

DN **1400** SP **[UNI-EN] 15310.56** m

LUNGHEZZA TOTALE IMPIANTO 15310.56 m.

FASE EMISSIONE Progetto

PLANIMETRIA 1:1000

Com. Di LIZZAN
P2

CONFINI AMMINISTRATIVI

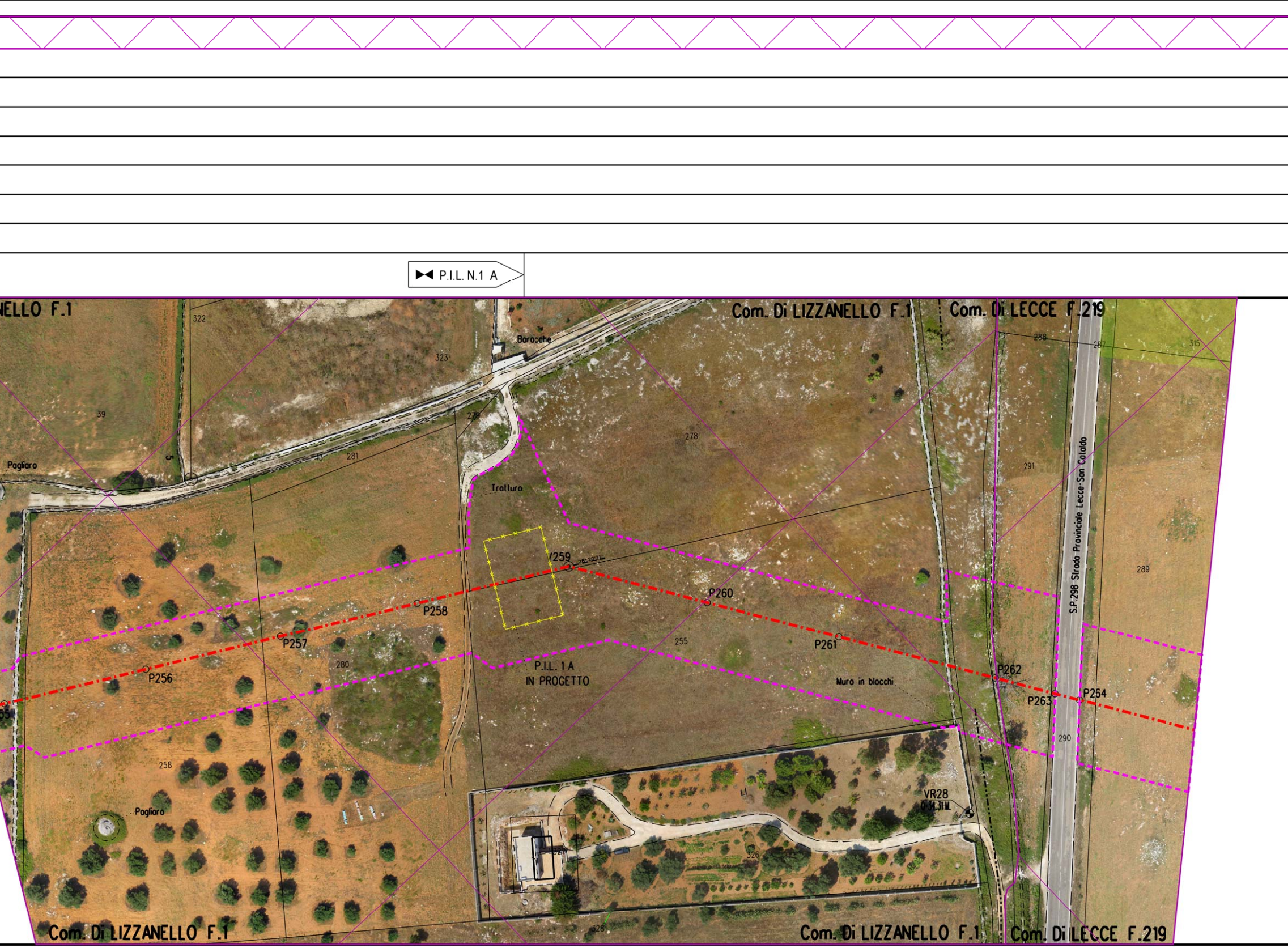
P.I.L. N.1 A
NELLO F.1
Com. Di LIZZANELLO F.1
Com. Di LECCE F.219
322
323
Baracche
39
Pagliaro
281
279
278
291
288
287
315
Tratturo
/259
P258
P257
P256
P260
P261
P262
P263
P264
280
255
258
289
290
P.I.L. 1 A
IN PROGETTO
Muro in blocchi
S.P.298 Strada Provinciale Lecce-San Cataldo
VR28
Q 34.31 M.L.
Pagliaro
326
Com. Di LIZZANELLO F.1
Com. Di LIZZANELLO F.1
Com. Di LECCE F.219

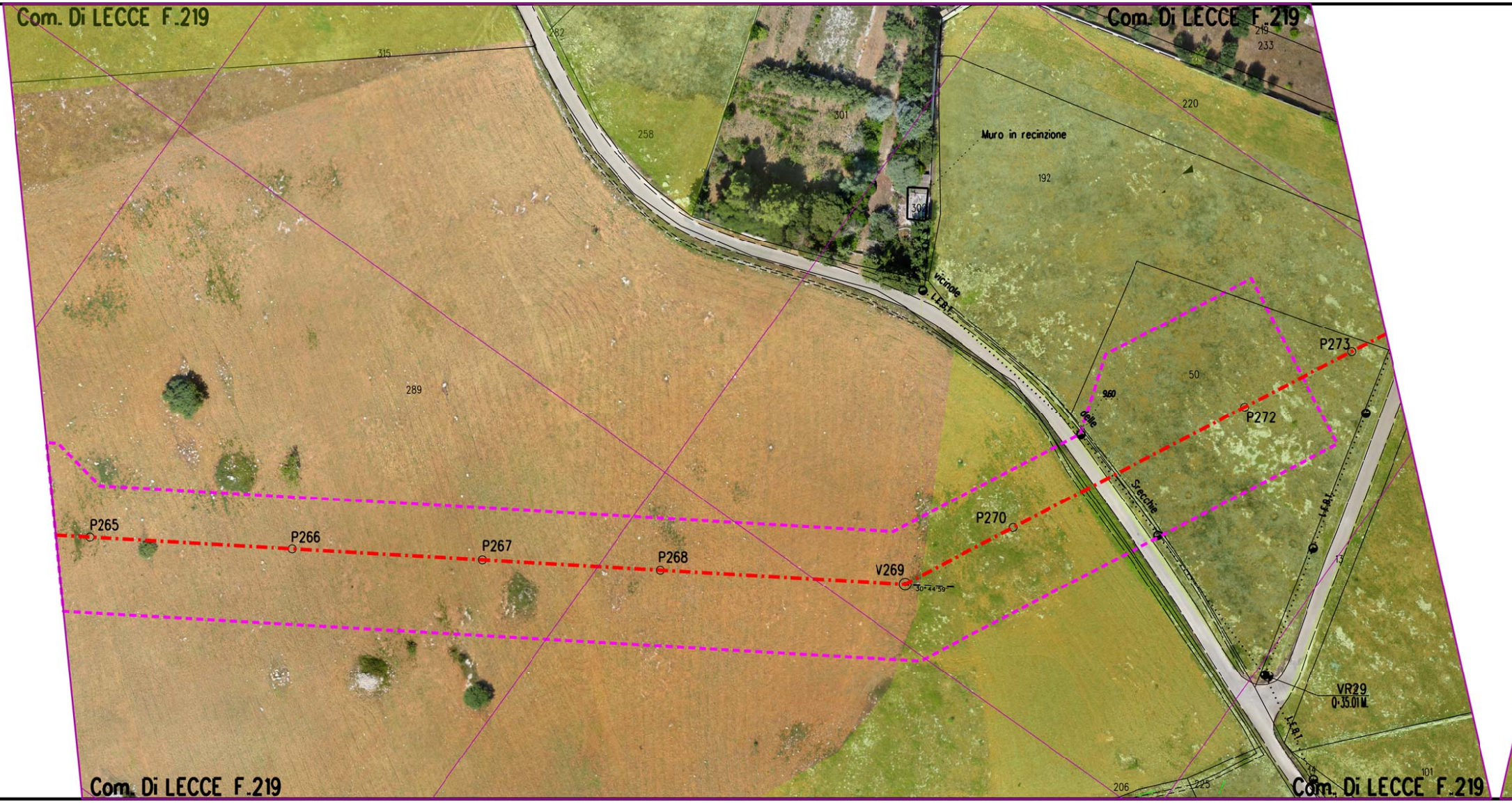
Com. Di LECCE F.219
Com. Di LECCE F.219
315
262
258
301
302
219
233
220
Muro in recinzione
192
vicinale
L.E.B.T.
289
50
9.60
delle
Srecchie
P273
P272
P270
P265
P266
P267
P268
V269
30°44'59"
L.E.B.T.
13
VR29
Q-35.01 M.
L.E.B.T.
14
101
206
225
Com. Di LECCE F.219
Com. Di LECCE F.219


Com. Di LECCE F.219
VR30
Q=36.03 M.
220
192
233
219
218
250
264
320
318
49
319
304
13
329
328
197
198
330
54
74
101
102
103
104
177
327
190
214
213
321
237
212
211
210
209
176
208
P274
P275
P276
P277
P278
P279
P280
P282
P283
LEBT
Recinzione
Strada sterrata
Strada bianca
Com. Di LECCE F.219
Com. Di LECCE F.219 / Com. Di LE

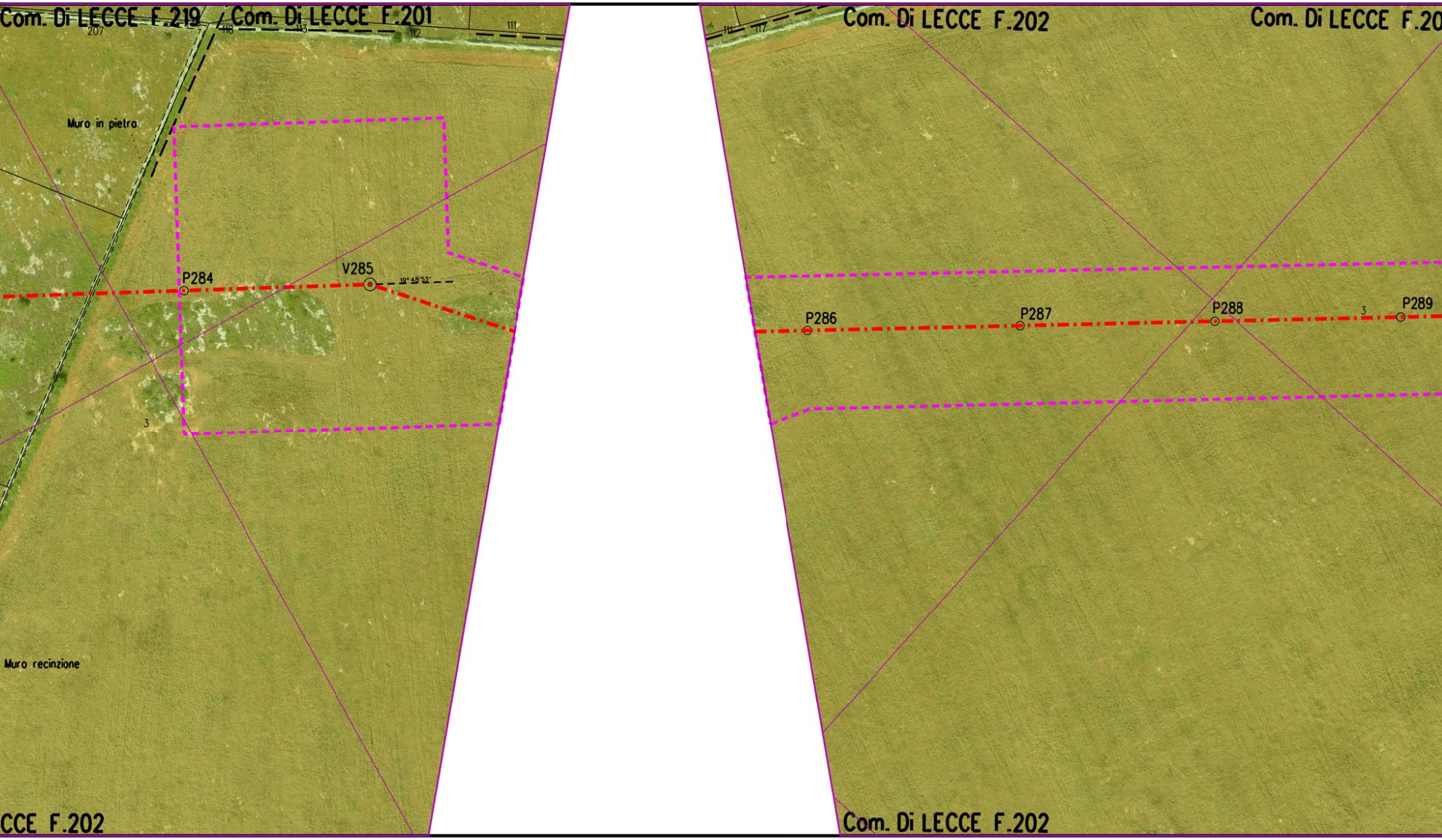
Com. Di LECCE F.219
Com. Di LECCE F.201
207
118
113
112
111
Muro in pietra
P284
V285
19° 48'53''
3
Muro recinzione
CCE F.202
111
117
Com. Di LECCE F.202
Com. Di LECCE F.20
P286
P287
P288
3
P289
Com. Di LECCE F.202


02
Com. Di LECCE F.201
Muro in pietra
24
strada sterrata
P290
P291
23
P292
P293
P294
P295
P296
2274
Casotto pozzo
VR32
Q 34.72 M.L
22
Com. Di LECCE F.202
Com. Di LECCE F.201

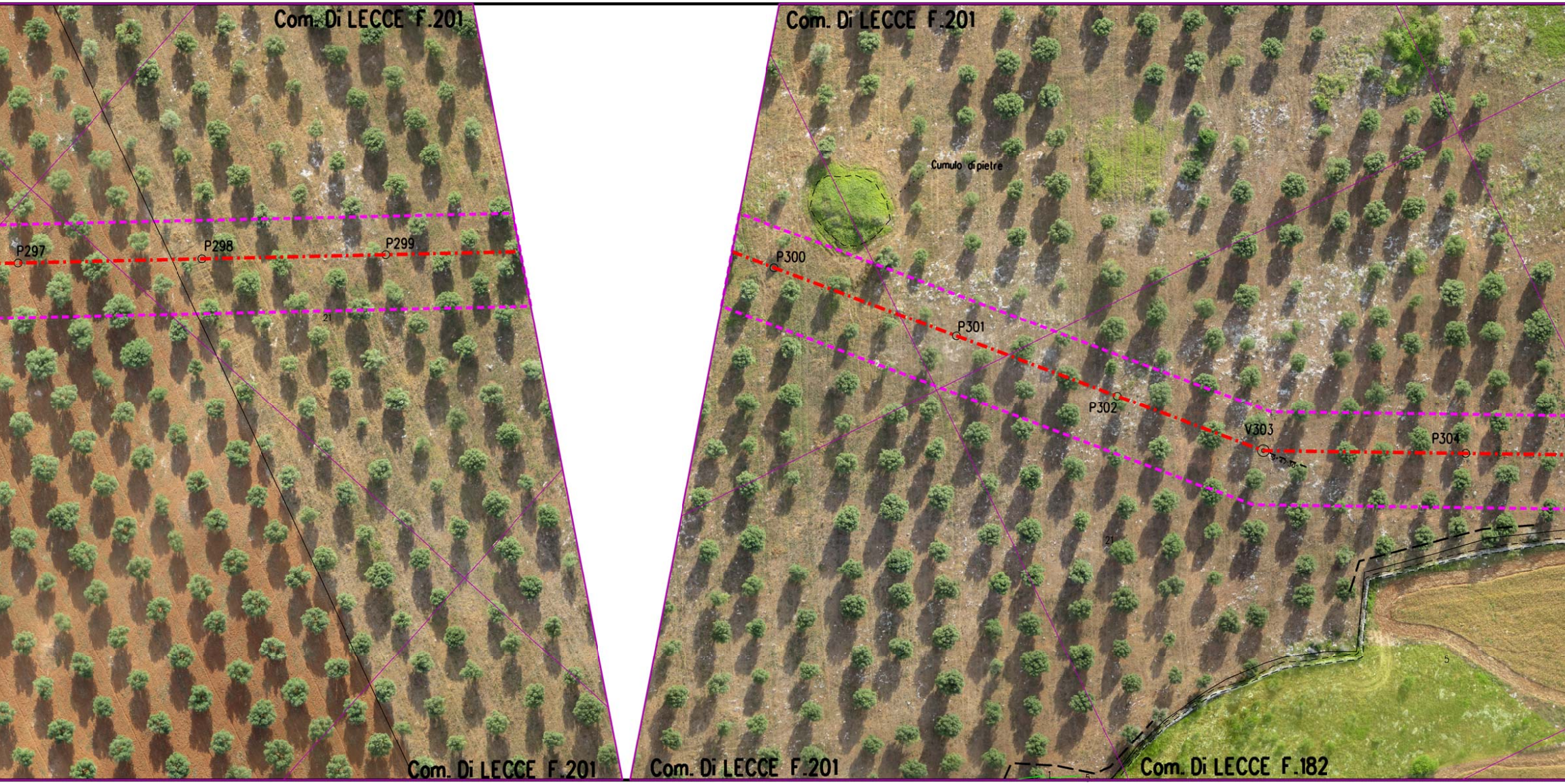
Com. Di LECCE F.201
Com. Di LECCE F.201
Cumulo di pietre
P297
P298
P299
21
P300
P301
P302
V303
P304
21
5
Com. Di LECCE F.201
Com. Di LECCE F.201
Com. Di LECCE F.182

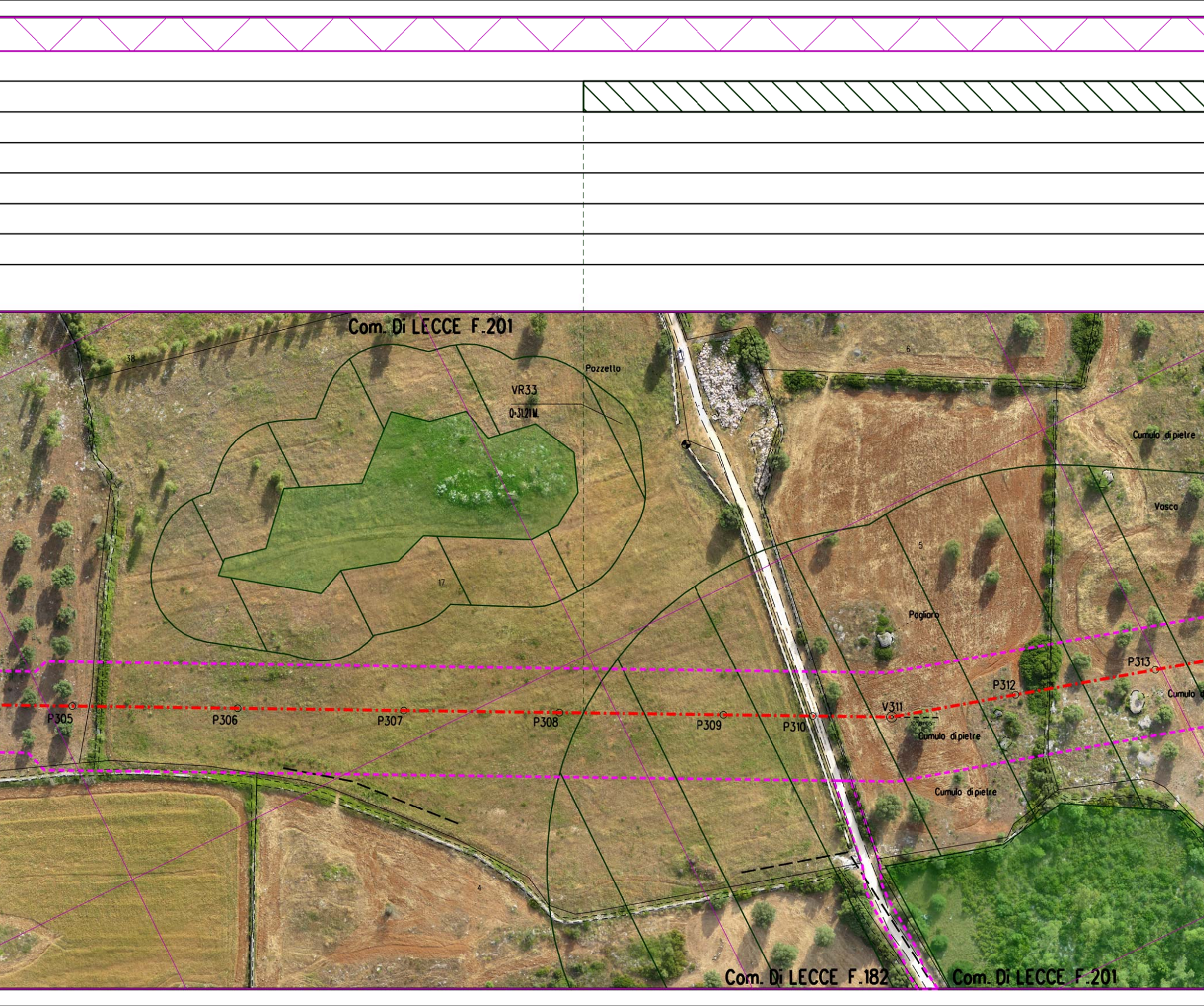
Com. Di LECCE F.201
38
Pozzetto
VR33
Q-31.21 M.
6
14
Cumulo di pietre
Vasca
5
17
Pagliaro
P313
P312
Cumulo
V311
10°18'05"
P305
P306
P307
P308
P309
P310
Cumulo di pietre
Cumulo di pietre
4
Com. Di LECCE F.182
Com. Di LECCE F.201

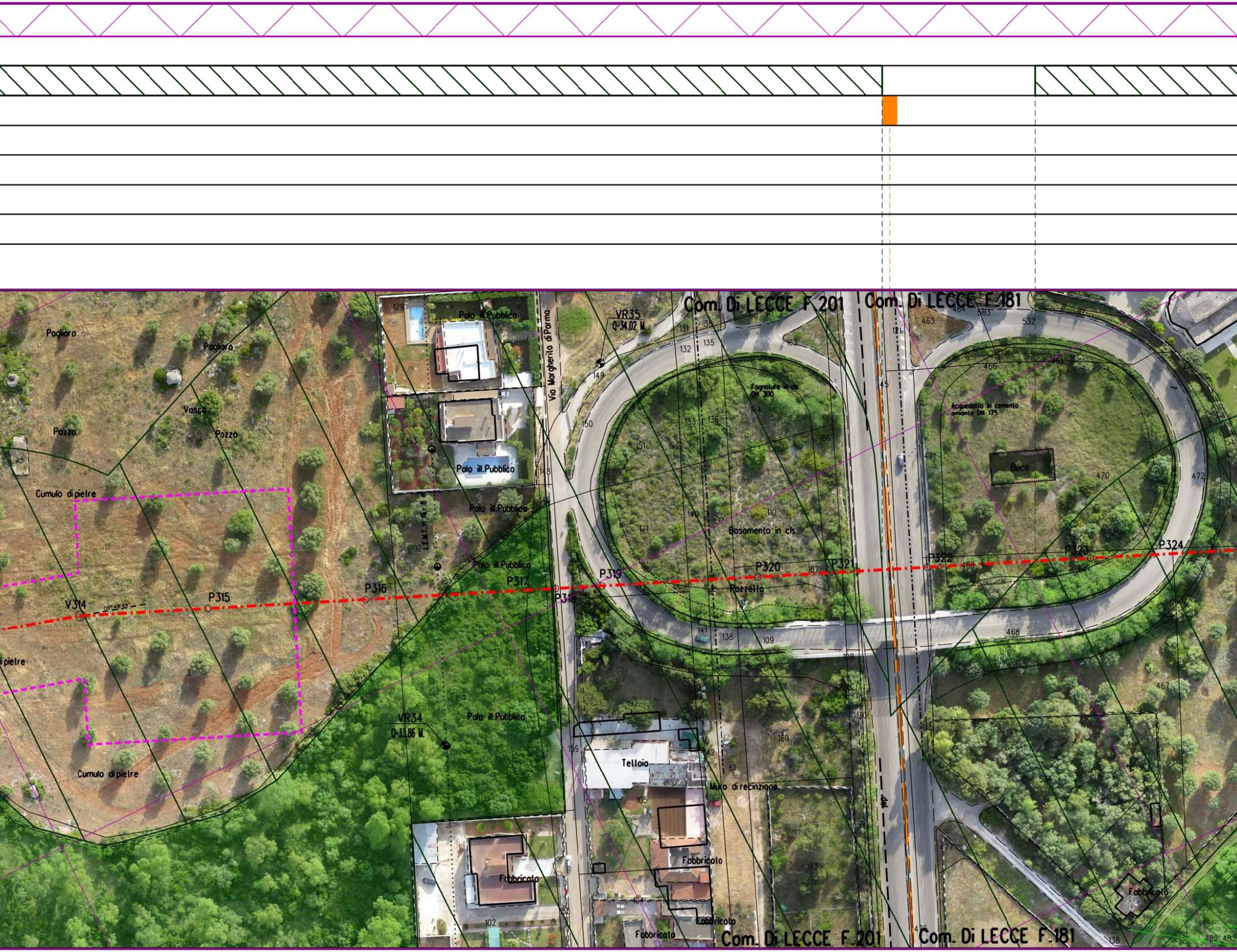

Com. Di LECCE F.201
Com. Di LECCE F.181
Pagliaro
Pagliaro
Vasca
Pozzo
Pozzo
Cumulo di pietre
Cumulo di pietre
di pietre
V314
P315
P316
P317
P318
P319
P320
P321
P322
P323
P324
VR35
Q=34.02 M.
VR34
Q=33.86 M.
Via Margherita di Parma
Palo ill.Pubblico
Palo ill.Pubblico
Palo ill.Pubblico
Palo ill.Pubblico
Palo ill.Pubblico
L.E.M.T. H.16.8
Fognolure in cls DN 300
Basamento in cls
Pozzetto
Acquedotto in cemento amianto DN 175
Buco
Tettoia
Muro di recinzione
Fabbricato
Fabbricato
Fabbricato
Fabbricato
Fabbricato

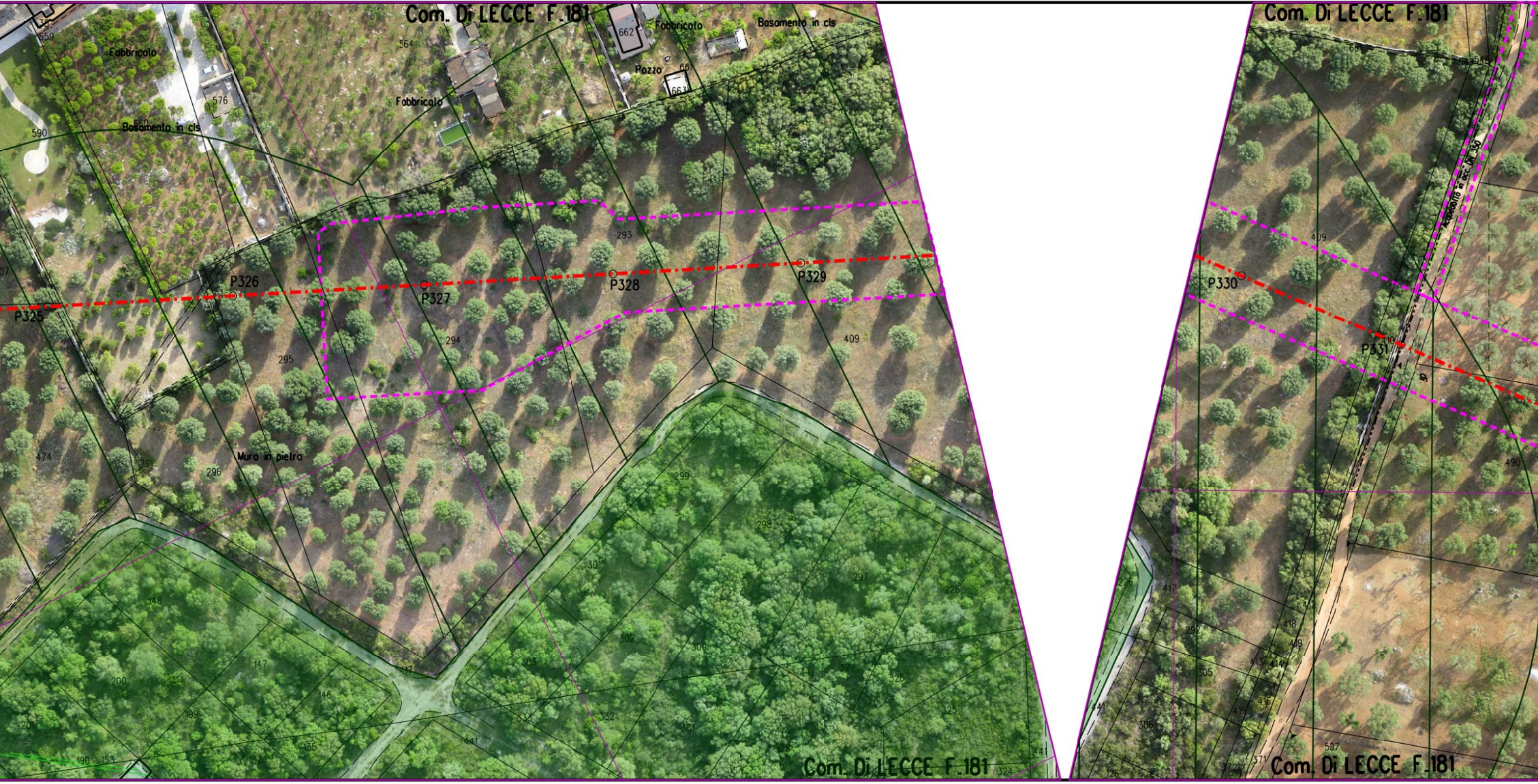
Com. Di LECCE F.181
Fabbricato
659
576
590
Basamento in cls
564
Fabbricato
662
Fabbricato
Basamento in cls
Pozzo
661
663
293
P325
P326
P327
P328
P329
294
295
409
474
Muro in pietra
296
299
298
297
301
302
300
148
147
146
200
199
201
190
135
441
332
331
325
326
324
Com. Di LECCE F.181
Com. Di LECCE F.181
409
P330
P331
490
417
418
305
306
415
416
507
371
Com. Di LECCE F.181

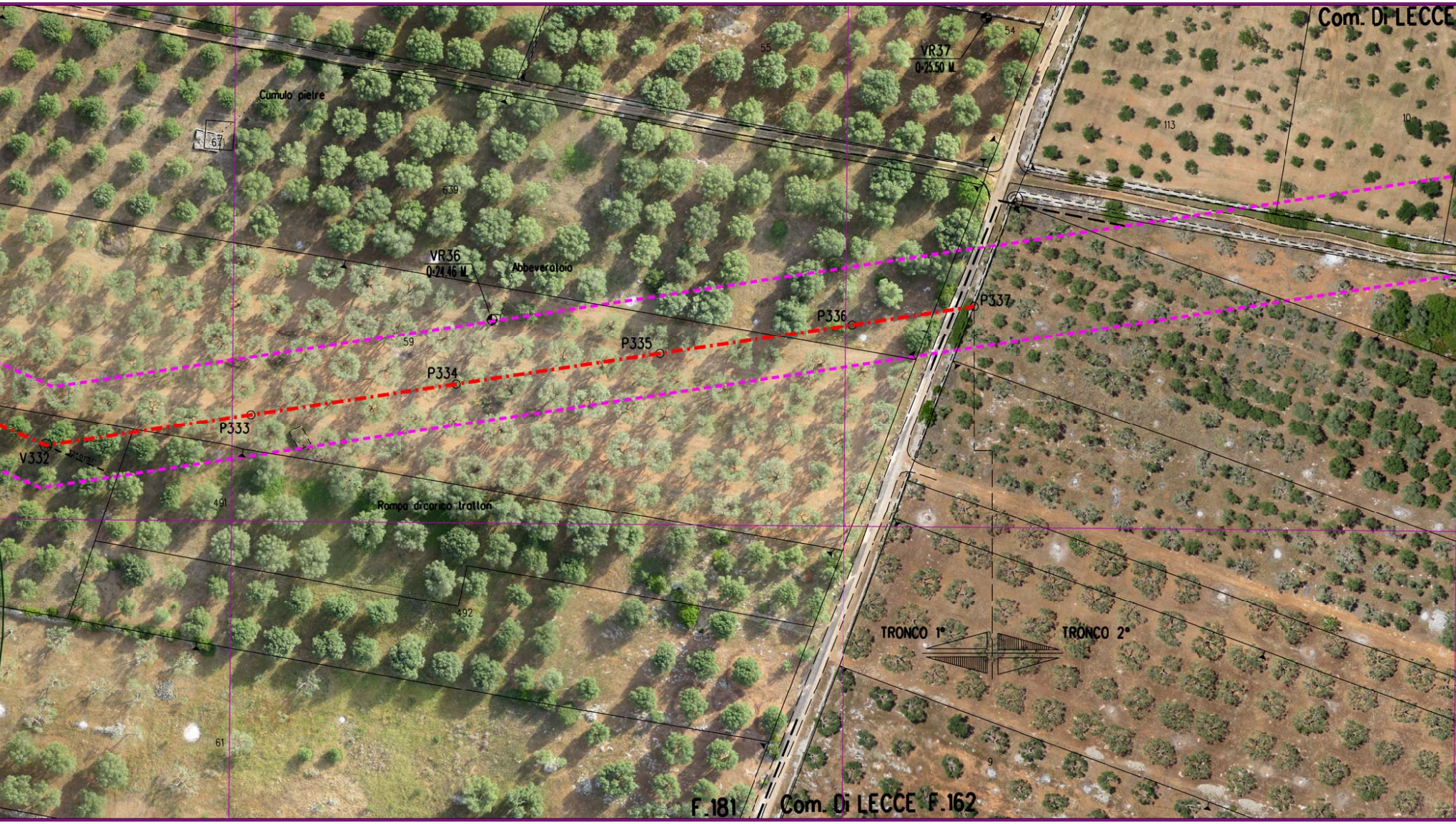
Com. Di LECCE
VR37
Q=25.50 M
54
55
Cumulo pietre
671
639
113
10
VR36
Q=24.46 M
Abbeveratoio
P337
P336
P335
P334
P333
V332
32°01'51"
59
491
Rampa di carico trattori
492
61
TRONCO 1°
TRONCO 2°
9
F.181
Com. Di LECCE F.162

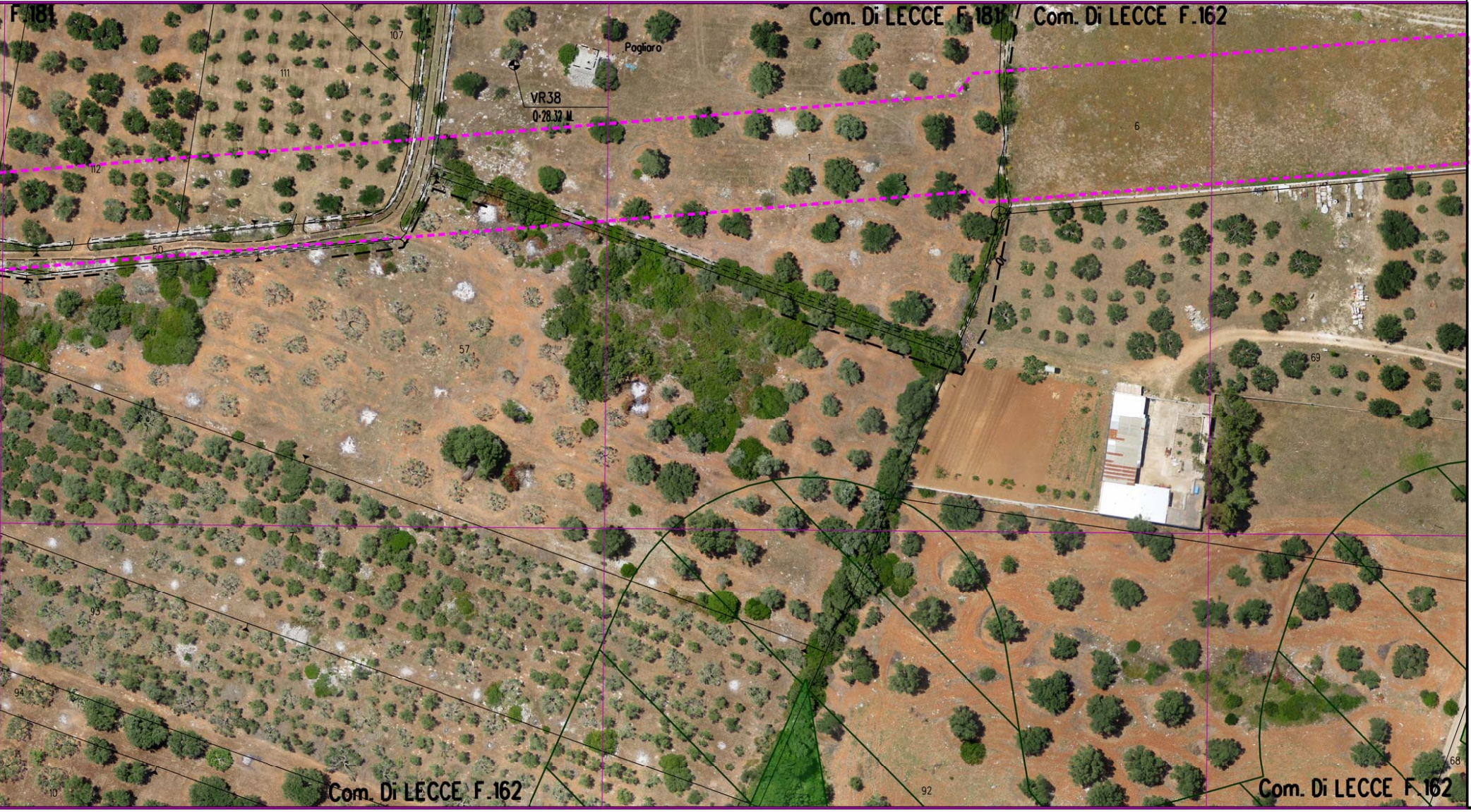
F.181
Com. Di LECCE F.181
Com. Di LECCE F.162
107
Pogliaro
111
VR38
Q·28.32 M
6
112
1
50
57
69
93
94
10
Com. Di LECCE F.162
92
68
Com. Di LECCE F.162

LEGENDA

⬚	Aree di occupazione lavori
▭	Impianti in progetto
▭	Impianti esistenti
-·-·-	Metanodotto in progetto
◎ V1	Vertice
○ P2	Picchetto
-·-·-	Gasdotti Snam in esercizio
⋈	Punto di intercettazione di linea
⋈ ⧖	Punto di intercettazione di derivazione importante di linea

SIMBOLOGIA P.P.T.R.

🟩	Boschi e Foreste (Art. 58, comma 1 NTA)
▨	Fasce fiumi, torrenti e corsi d'acqua 150m (Art.41, comma 3 NTA)
▨	Fascia di rispetto boschi (Art. 59, comma 4 NTA)
- - -	Strade Panoramiche (Art. 85, comma 2 NTA)
■	Riserva Naturale Regionale (Art. 71, comma 3 NTA)
▨	Area di rispetto Parchi (Art. 68, comma 3 NTA)
■	Prati e pascoli naturali (Art. 59, comma 2 NTA)
▨	Vincolo Paesaggistico (Art. 79 comma 1 NTA)
🟦	Formazioni arbust. in evoluzione naturale (Art. 59, comma 3 NTA)
🟪	Grotte (Art. 50, comma 4 NTA)
🟨	Doline (Art. 50, comma 3 NTA)
▨	Connessione RER 100m (Art. 42, comma 1 NTA)

Il presente disegno e' di proprieta' aziendale - La societa' tutelera' i propri diritti a termine di legge.

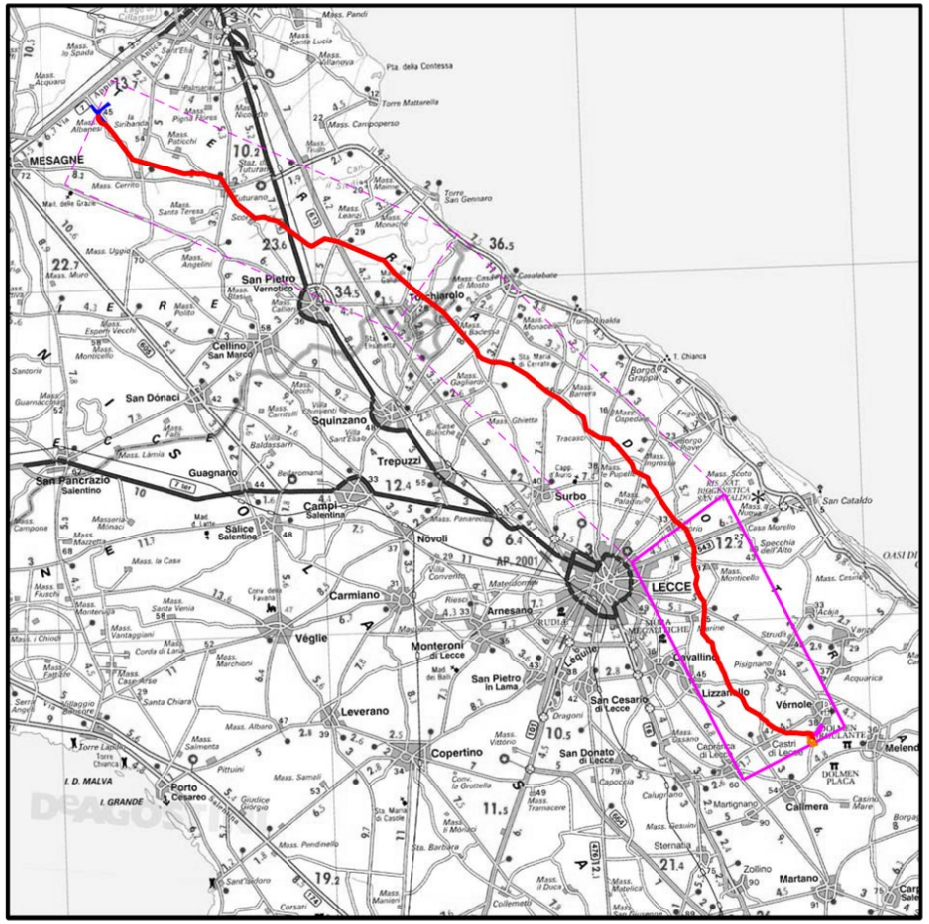
MESAGNE
San Pietro Vernotico
Cellino San Marco
San Dònaci
Squinzano
Trepuzzi
San Pancrazio Salentino
Guagnano
Campi Salentina
Salice Salentino
Novoli
Surbo
LECCE
Carmiano
Arnesano
Véglie
Monteroni di Lecce
San Pietro in Lama
Leverano
Copertino
San Cesario di Lecce
San Donato di Lecce
Cavallino
Lizzanello
Vèrnole
Castri di Lecce
Calimera
Martano
Zollino
Sternatia
Melendugno
San Cataldo
Porto Cesareo

COROGRAFIA **SCALA 1:** 300.000 **F**

NOTA

Fogli catastali aggiornati Maggio 2015

Rev	DATA	DESCRIZIONE	ELABORATO	VERIFICATO	APPROVATO AUTORIZZATO
0	10/08/16	EMISSIONE PER PERMESSI	A SPADACINI	M BEGINI	H D AIUDI F FERRINI

SNAM RETE GAS

PROGETTISTA
techfem
Rif. TFM: 011014-10-DT-24E-5141

COMMESSA NR/13167
CODICE TECNICO 16153

Metanodotto INTERCONNESSIONE TAP
DN 1400 (56"), DP 75 bar

1° TRONCO MELENDUGNO - LECCE
ORTOFOTOCARTA CON VINCOLI DEL PPTR

DIS. N. PL-PPTR-001
REVISIONE 0
FG 4 DI 4
SCALA 1:1000