VINCOLO PAESAGGISTICO (ART. 79, comma 1 NTA)	▨
PRATI E PASCOLI NATURALI (ART. 59, comma 2 NTA)	
FASCIA DI RISPETTO DEI BOSCHI (ART. 59, comma 4 NTA)	
STRADE PANORAMICHE (ART. 85, comma 2 NTA)	
AREA DI RISPETTO PARCHI (ART. 68, comma 3 NTA)	
FASCE FIUMI, TORRENTI 150m (ART. 41, comma 3 NTA)	
FORMAZIONI ARB. IN EVOLUZIONE NATURALE (ART. 59, comma 3 NTA)	
CONNESSIONI RER 100m (ART. 59, comma NTA)	
IMPIANTI	
CONFINI AMMINISTRATIVI	

DATI CARATTERISTICI

DATI DI COSTRUZIONE

PRESSIONE DI PROGETTO 75.0 bar
PRESSIONE MASSIMA DI ESERCIZIO (MOP) 75.0 bar
GRADO DI UTILIZZAZIONE DICHIARATO f - 0.72

REALIZZATO IN CONFORMITA' AL D.M. 17/04/2008
CONFORMITA' AL D.M NUMERO
PER MODIFICHE REALIZZATE SUCCESSIVAMENTE

RIVESTIMENTO GIUNTI DI SALDATURA

Fasce Termorestringenti

IMPIANTO MUNITO DI CAVO TELE

DATI GENERALI

DN 1400 SP [UNI-EN] 19427.78 m

LUNGHEZZA TOTALE IMPIANTO 19427.78 m.

FASE EMISSIONE Progetto

PLANIMETRIA 1:1000

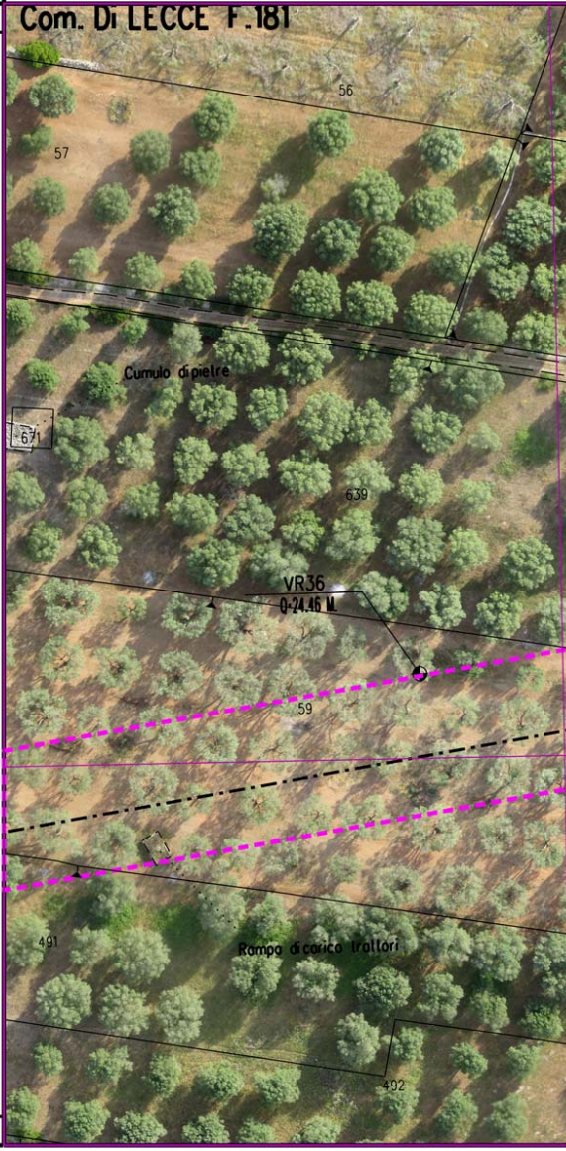
Com. Di LECCE F.181
56
57
Cumulo di pietre
671
639
VR36
0+24.46 M
59
491
Rampa di carico trattori
492

CONFINI AMMINISTRATIVI

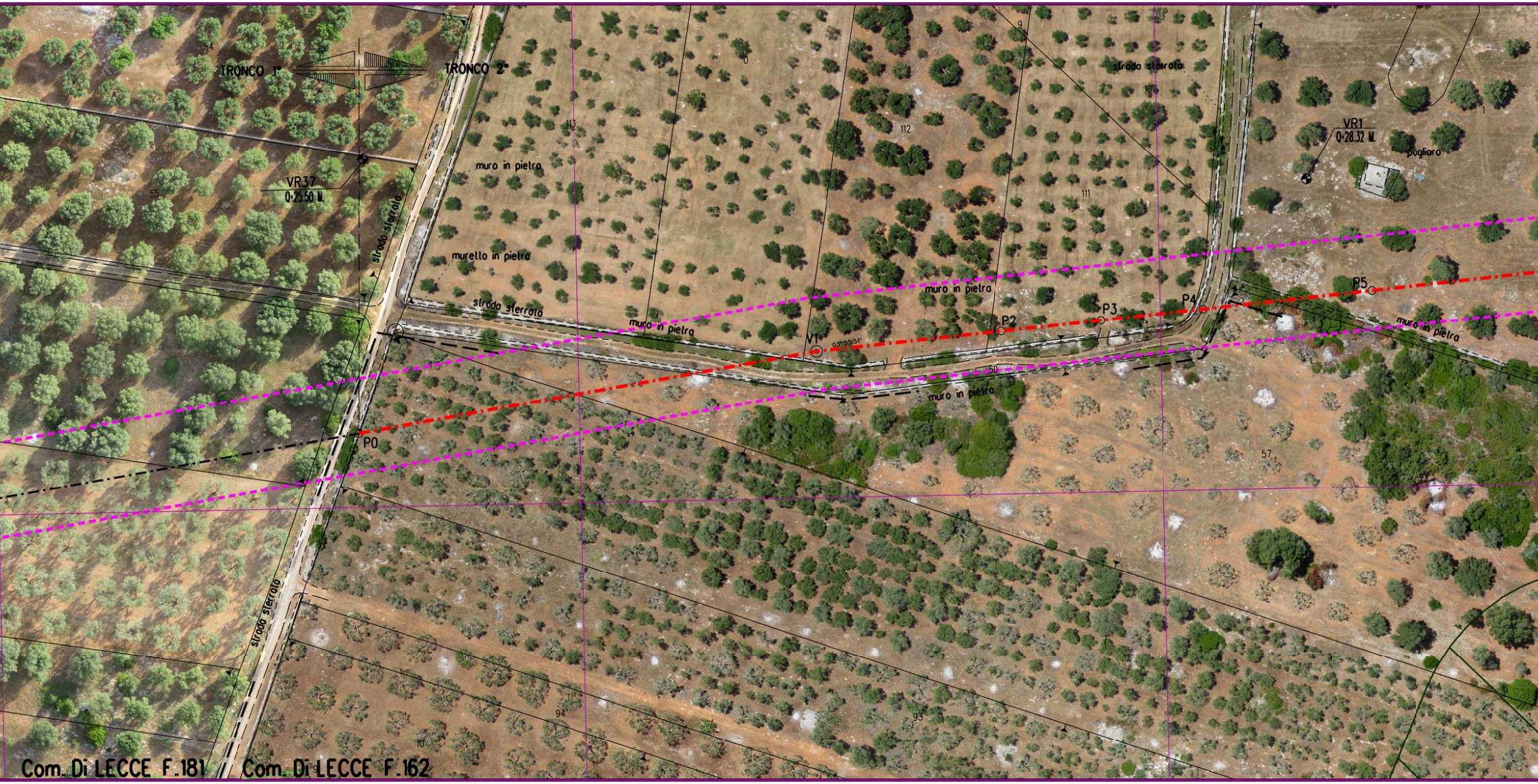
TRONCO 1°
TRONCO 2°
VR37
Q=25.50 M.
VR1
Q=28.32 M.
pagliaro
strada sterrata
strada sterrata
strada sterrata
strada sterrata
muro in pietra
murello in pietra
muro in pietra
muro in pietra
muro in pietra
muro in pietra
P0
V1
03°55'51"
P2
P3
P4
P5
54
55
53
113
112
111
110
9
10
2
1
50
57
94
93
10
Com. Di LECCE F.181
Com. Di LECCE F.162

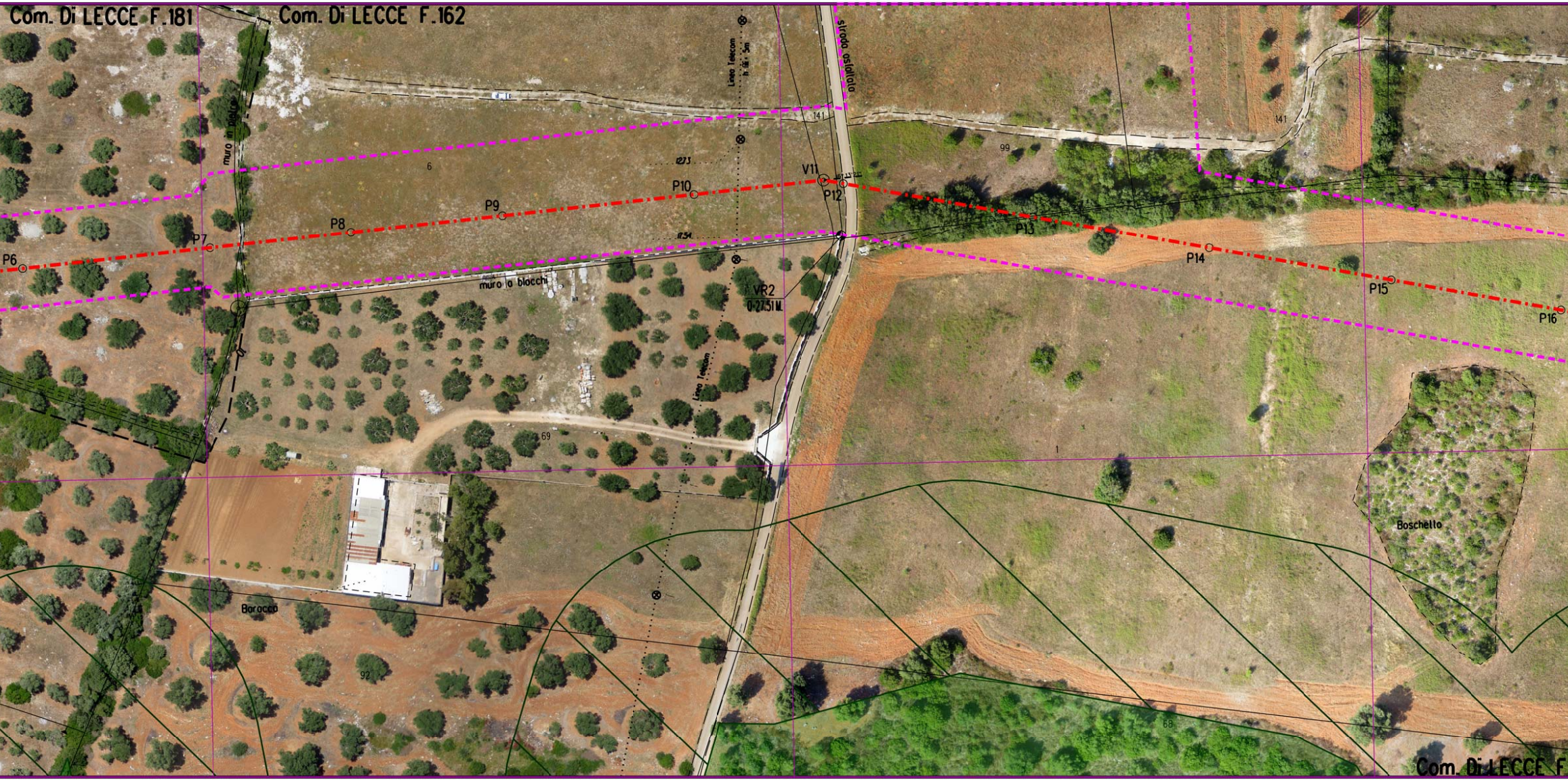

Com. Di LECCE F.181
Com. Di LECCE F.162
muro in pietra
Linea Telecom
h fili = 5m
strada asfaltata
141
6
99
141
1273
V11
P10
P9
P8
P7
P6
P12
61°13'21"
P13
P14
P15
P16
1154
muro a blocchi
VR2
0-27.51 M.
Linea Telecom
69
1
Boschetto
Baracca
92
68
Com. Di LECCE F.

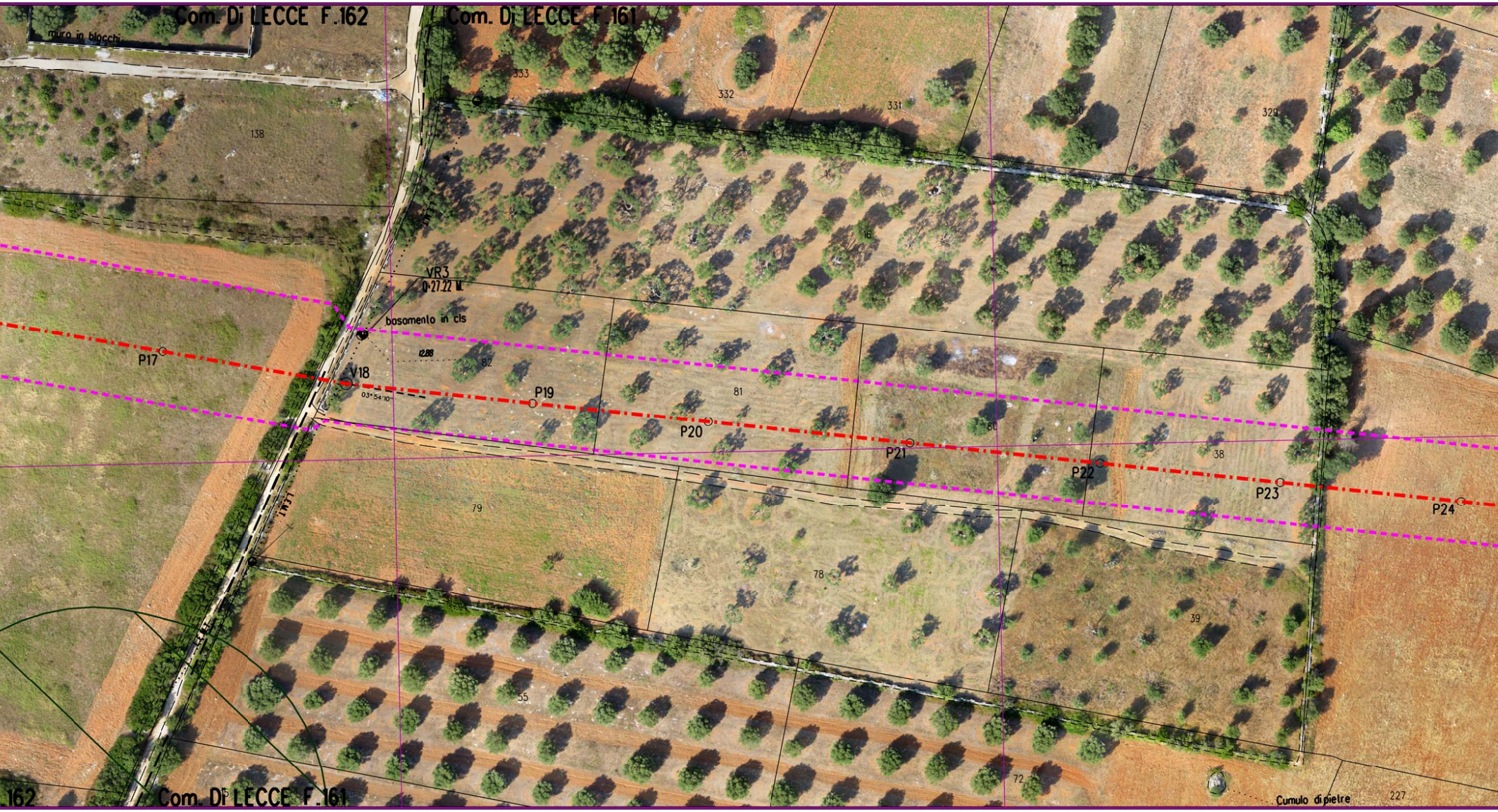
Com. Di LECCE F.162
Com. Di LECCE F.161
muro in blocchi
333
332
331
330
329
138
16
VR3
0+27.22 M
basamento in cls
12.88
82
P17
V18
03°54'10"
P19
81
P20
P21
80
P22
38
P23
P24
79
78
39
55
72
.162
Com. Di LECCE F.161
Cumulo di pietre
227

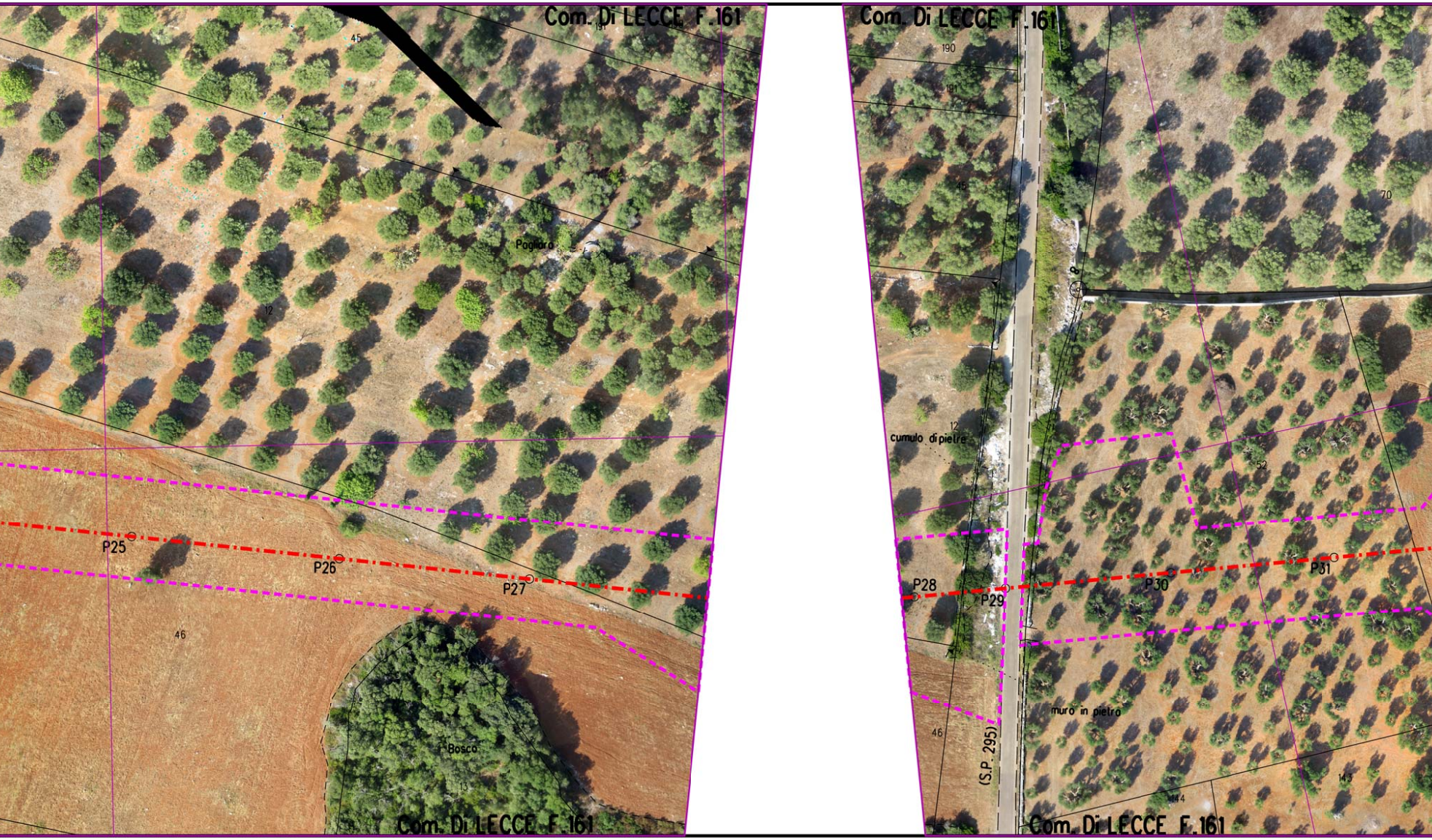
Com. Di LECCE F.161
191
45
Pagliaro
12
P25
P26
P27
46
Bosco
13
Com. Di LECCE F.161
Com. Di LECCE F.161
190
191
45
70
8
cumulo di pietre
12
52
P28
P29
P30
P31
muro in pietra
46
(S.P. 295)
144
143
Com. Di LECCE F.161

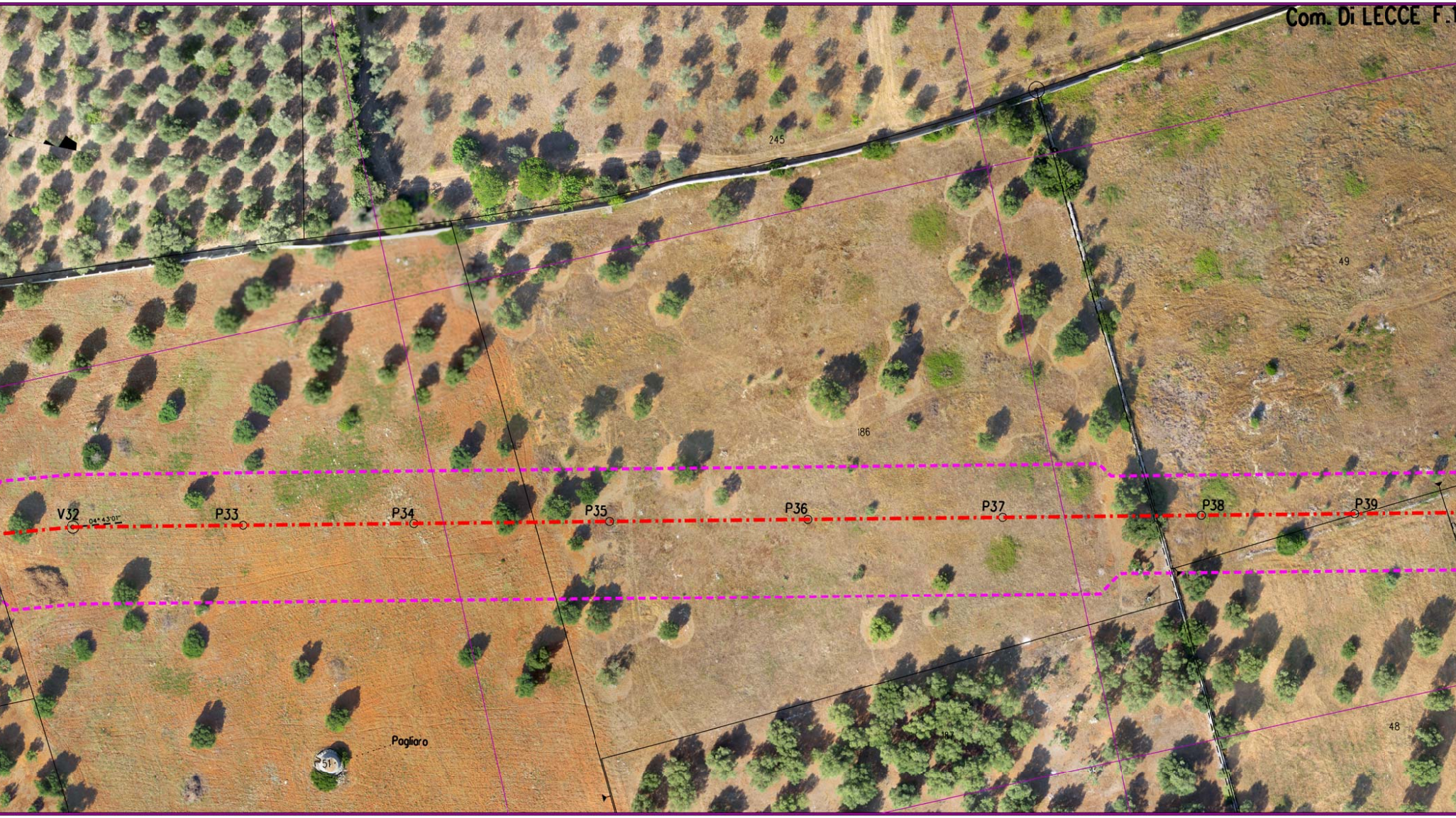
Com. Di LECCE F.1
245
49
186
V32
04° 43'01"
P33
P34
P35
P36
P37
P38
P39
Pagliaro
51
187
48

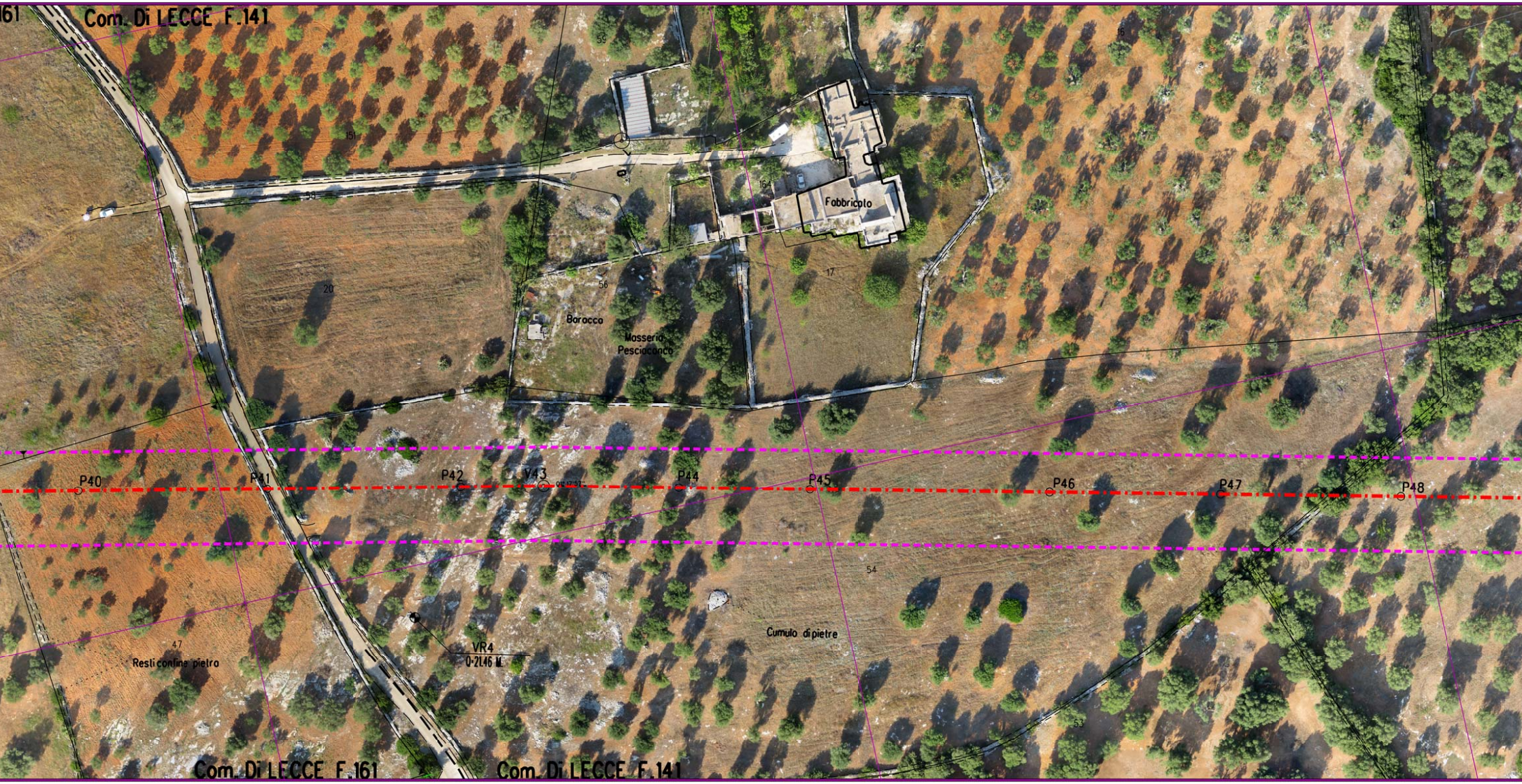
161
Com. Di LECCE F.141
59
151
16
164
Fabbricato
17
20
56
Baracco
Masseria
Pesciaconco
P40
P41
P42
V43
01° 17' 57''
P44
P45
P46
P47
P48
54
VR4
Q=21.46 M.
Cumulo di pietre
47
Resti confine pietra
53
Com. Di LECCE F.161
Com. Di LECCE F.141

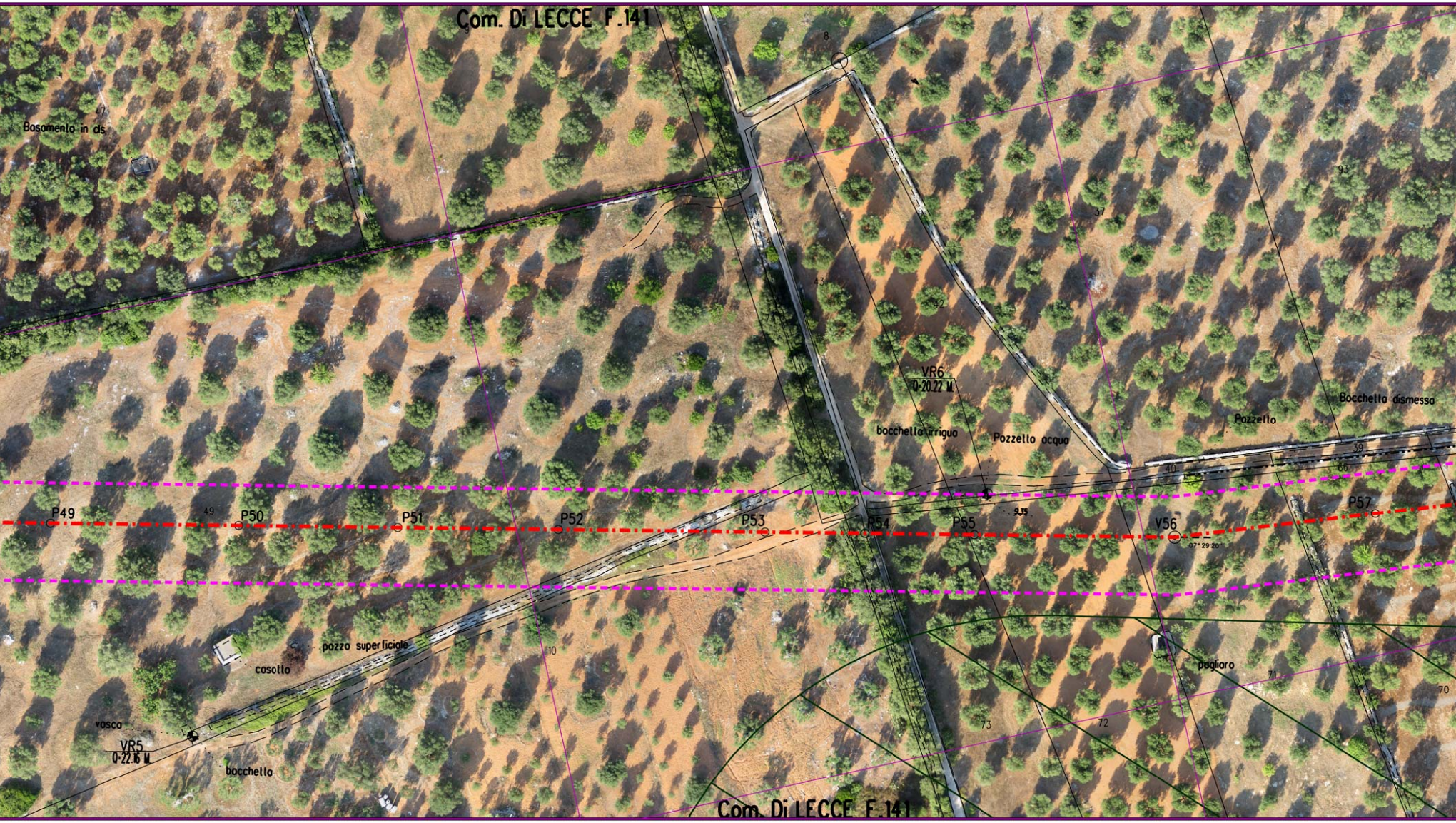
Com. Di LECCE F.141
Basamento in cls
VR6
Q-20.22 M
bocchella irrigua
Pozzello acqua
Pozzello
Bocchella dismesso
P49
P50
P51
P52
P53
P54
P55
V56
07° 29'20"
P57
9.35
pozzo superficiale
casello
vasca
VR5
Q-22.16 M
bocchella
pagliaro
Com. Di LECCE F.141

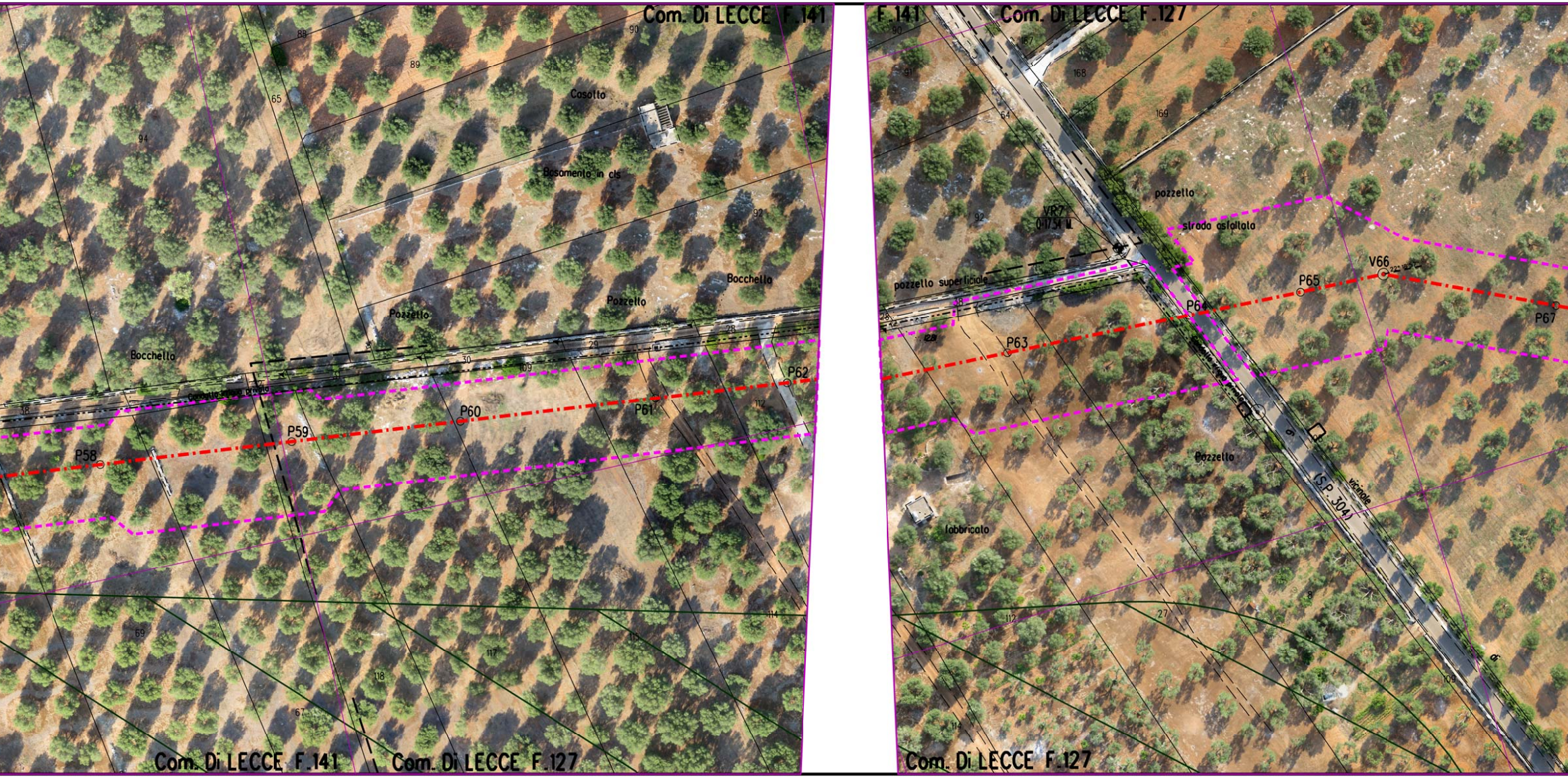
Com. Di LECCE F.141
F.141
Com. Di LECCE F.127
Casotto
Basamento in cls
Bocchetta
Pozzetto
Pozzetto
Bocchetta
Condotta irrigua privata
P58
P59
P60
P61
P62
VR7
Q=17.54 ML
pozzetto
strada asfaltata
pozzetto superficiale
P63
P64
P65
V66
22°18'57"
P67
Pozzetto
fabbricato
(S.P. 304)
vicinale
Com. Di LECCE F.141
Com. Di LECCE F.127
Com. Di LECCE F.127
88
89
90
65
94
92
30
29
28
109
38
112
69
117
118
115
114
67
91
187
168
169
64
27
109
114

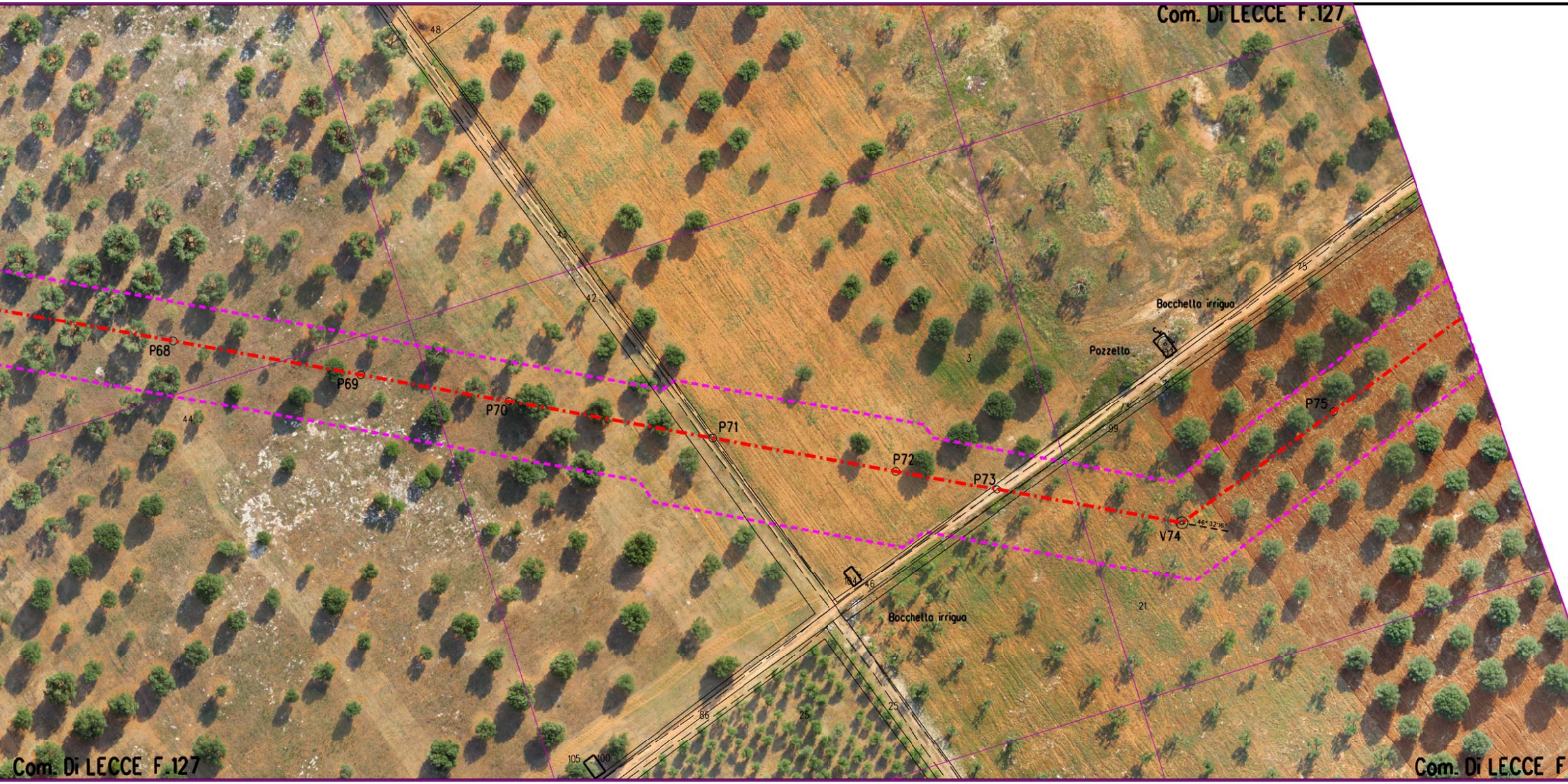
Com. Di LECCE F.127
48
43
42
44
P68
P69
P70
P71
P72
P73
V74
46° 32' 16''
P75
3
25
Bocchetta irrigua
Pozzetto
75
99
104
46
Bocchetta irrigua
21
86
25
25
105
100
Com. Di LECCE F.127
Com. Di LECCE F


Com. Di LECCE F.127
Com. Di LECCE F.127
Com. Di LECCE F.112
Bocchello irriguo
Pozzello
Pozzello
Bocchello irriguo
Pozzello
47
75
73
99
98
84
85
83
P76
P77
P78
P79
P80
P81
V82
00°53'02"
Acquedotto irrigazione privato
Cumulo di pietre
Cumulo di pietre
21
161
159
99
Bocchello irriguo
162
160
.127
Com. Di LECCE F.127
Com. Di LECCE F.127
Com. Di LECCE F.112


Com. Di LECCE F.126
267
232
Serbatoio Acque interrato
Basamento in cls
pozzello
Pozzello
100
98
267
Bocchello irriguo
L.E.B.T.
strada sterrato
Pozzello
14,37
P83
P84
P85
V86
05°08'46"
P87
329
22
233
234
235
Com. Di LECCE F.126
256
257
258
26
8
188
170
231
Tombino acquedotto
Pozzello
230
strada asfaltato
265
266
P88
P89
V90
05°37'40"
P91
91
L.E.M.T.
13,34
Acquedotto in acc. DN 300
L.E.B.T.
muro direcinzione
349
Telloio
350
349
90
354
strada asfaltato
Com. Di LECCE F.112

LEGENDA

⬚	Aree di occupazione lavori
▭	Impianti in progetto
▭	Impianti esistenti
-·-·-	Metanodotto in progetto
◎ V1	Vertice
○ P2	Picchetto
-·-·-	Gasdotti Snam in esercizio
⋈	Punto di intercettazione di linea
⋈	Punto di intercettazione di derivazione importante di linea

SIMBOLOGIA P.P.T.R.

🟩	Boschi e Foreste (Art. 58, comma 1 NTA)
▨	Fasce fiumi, torrenti e corsi d'acqua 150m (Art.41, comma 3 NTA)
▨	Fascia di rispetto boschi (Art. 59, comma 4 NTA)
---	Strade Panoramiche (Art. 85, comma 2 NTA)
🟪	Riserva Naturale Regionale (Art. 71, comma 3 NTA)
▨	Area di rispetto Parchi (Art. 68, comma 3 NTA)
🟩	Prati e pascoli naturali (Art. 59, comma 2 NTA)
▨	Vincolo Paesaggistico (Art. 79 comma 1 NTA)
🟦	Formazioni arbust. in evoluzione naturale (Art. 59, comma 3 NTA)
🟪	Grotte (Art. 50, comma 4 NTA)
🟨	Doline (Art. 50, comma 3 NTA)
▨	Connessione RER 100m (Art. 42, comma 1 NTA)

Il presente disegno e' di proprieta' aziendale - La societa' tutelera' i propri diritti a termine di legge.

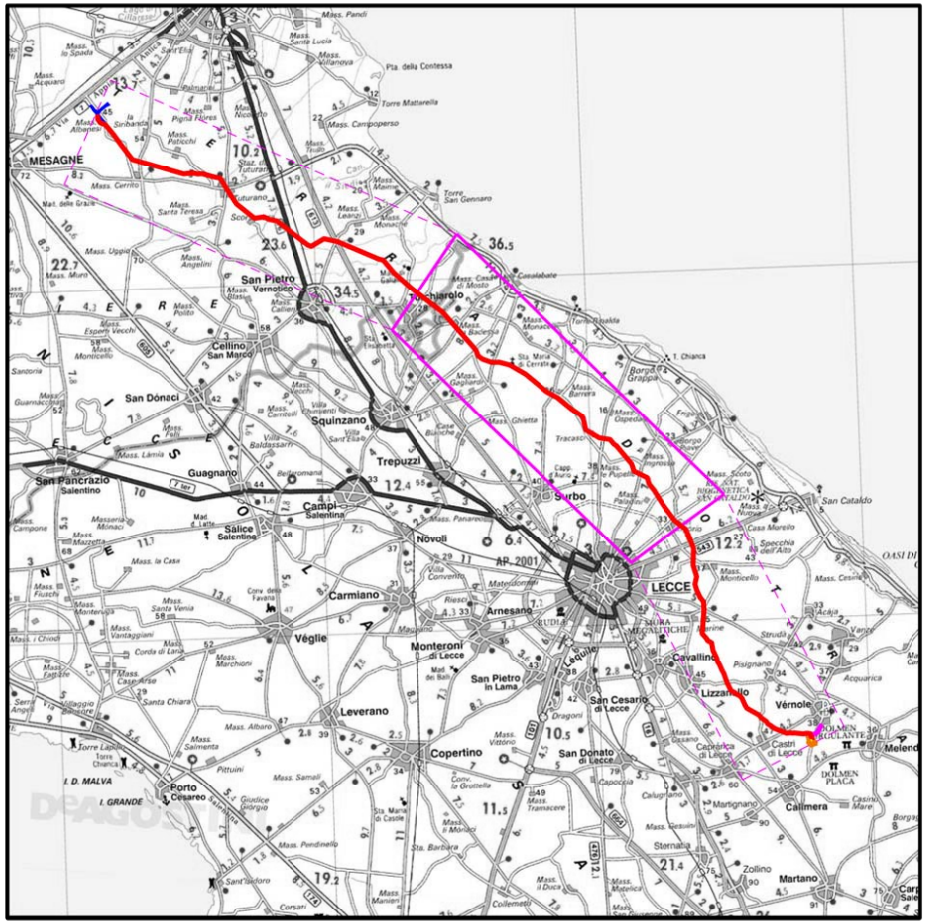
MESAGNE
San Pietro Vernotico
Torchiarolo
Cellino San Marco
San Donaci
Squinzano
Trepuzzi
Guagnano
Salice Salentino
Campi Salentina
Novoli
Surbo
LECCE
San Pancrazio Salentino
Carmiano
Veglie
Arnesano
Monteroni di Lecce
Leverano
Copertino
San Pietro in Lama
San Cesario di Lecce
San Donato di Lecce
Cavallino
Lizzanello
Vernole
Castri di Lecce
Melendugno
Calimera
Martano
Zollino
Sternatia
Porto Cesareo
San Cataldo

COROGRAFIA **SCALA 1:** 300.000 **F**

NOTA

Fogli catastali aggiornati Maggio 2015

0	10/08/16	EMISSIONE PER PERMESSI	A SPADACINI	M BEGINI	H.D. AIUDI F. FERRINI
Rev	DATA	DESCRIZIONE	ELABORATO	VERIFICATO	APPROVATO AUTORIZZATO

SNAM RETE GAS

PROGETTISTA
techfem
Rif. TFM: 011014-10-DT-24E-5241

COMMESSA	CODICE TECNICO
NR/13167	16153

Metanodotto INTERCONNESSIONE TAP
DN 1400 (56"), DP 75 bar

2° TRONCO LECCE - TORCHIAROLO
ORTOFOTOCARTA CON VINCOLI DEL PPTR

DIS. N. PL-PPTR-002
REVISIONE 0
FG 1 DI 5
SCALA 1:1000