VINCOLO PAESAGGISTICO (ART. 79, comma 1 NTA)	
PRATIE PASCOLINATURALI (ART. 59, comma 2 NTA)	
FASCIA DIRISPETTO DEIBOSCHI (ART. 59, comma 4 NTA)	
STRADE PANORAMICHE (ART. 85, comma 2 NTA)	
AREA DIRISPETTO PARCHI (ART. 68, comma 3 NTA)	
FASCE FIUMI, TORRENTI 150m (ART. 41, comma 3 NTA)	
FORMAZIONI ARB. IN EVOLUZIONE NATURALE (ART. 59, comma 3 NTA)	
CONNESSIONI RER 100m (ART. 59, comma NTA)	
IMPIANTI	
CONFINI AMMINISTRATIVI	

DATI CARATTERISTICI

DATI DI COSTRUZIONE

PRESSIONE DI PROGETTO 75.0 bar
PRESSIONE MASSIMA DI ESERCIZIO (MOP) 75.0 bar
GRADO DI UTILIZZAZIONE DICHIARATO f - 0.72

REALIZZATO IN CONFORMITA' AL D.M. 17/04/2008
CONFORMITA' AL D.M NUMERO
PER MODIFICHE REALIZZATE SUCCESSIVAMENTE

RIVESTIMENTO GIUNTI DI SALDATURA

Fasce Termorestringenti

IMPIANTO MUNITO DI CAVO TELE

DATI GENERALI

DN 1400 SP [UNI-EN] 19427.78 m

LUNGHEZZA TOTALE IMPIANTO 19427.78 m.

FASE EMISSIONE Progetto

PLANIMETRIA 1:1000


Com. Di LECCE F.112
257
26
190
188
230
265
L.E.M.T.
L.E.M.T.
350
V92
P93
P94
Pozzello
10.22
13.03
Bocchella irrigua
354
90
349
350
Com. Di LECCE F.112

CONFINI AMMINISTRATIVI

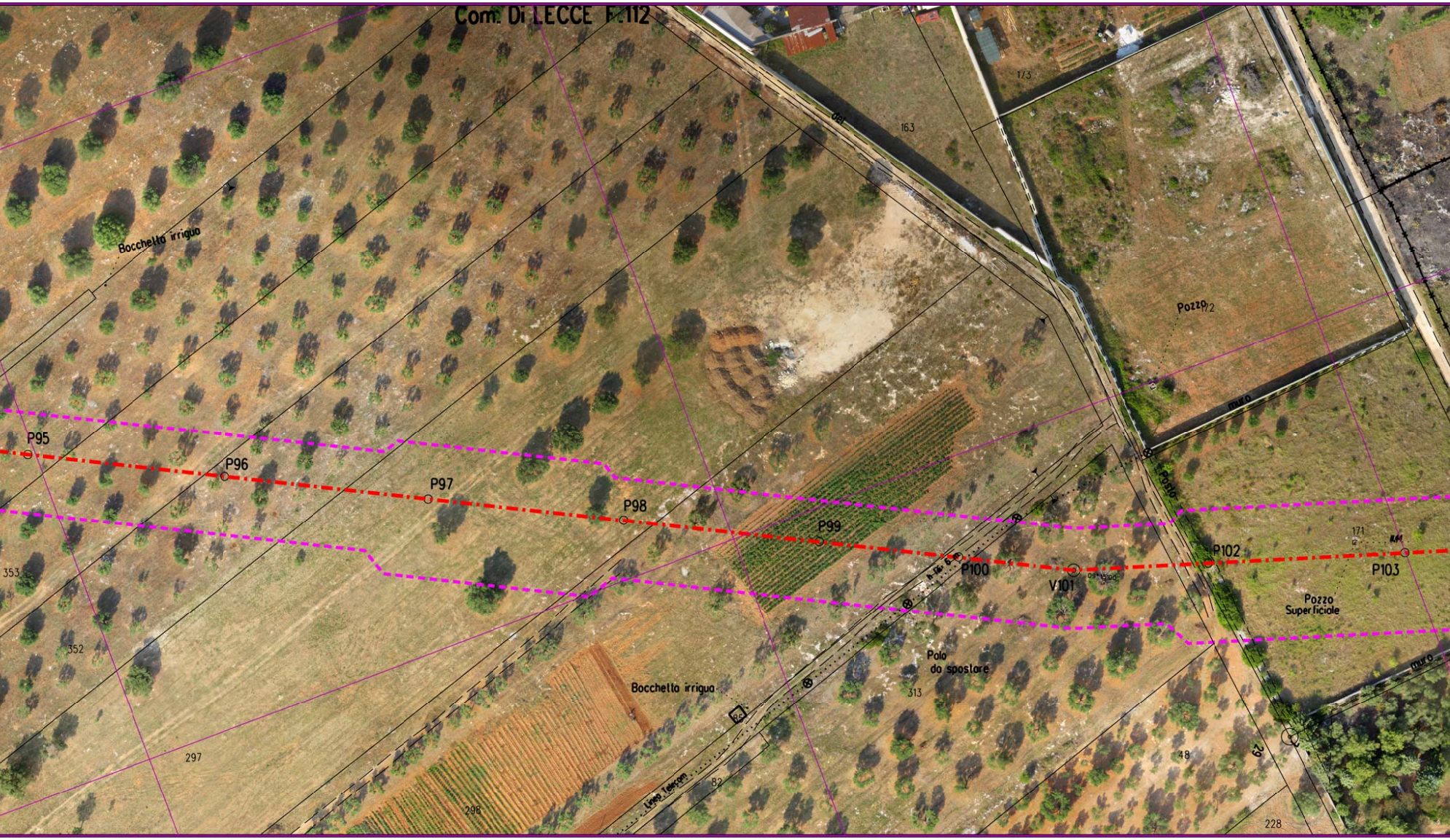
Com. Di LECCE F.112
Bocchetto irriguo
del
163
173
Pozzo
172
muro
Posto
P95
P96
P97
P98
P99
P100
V101
P102
171
P103
Pozzo
Superficiale
muro
353
352
Palo
da spostare
313
Bocchetto irriguo
85
297
298
82
Linea Telecom
48
29
228

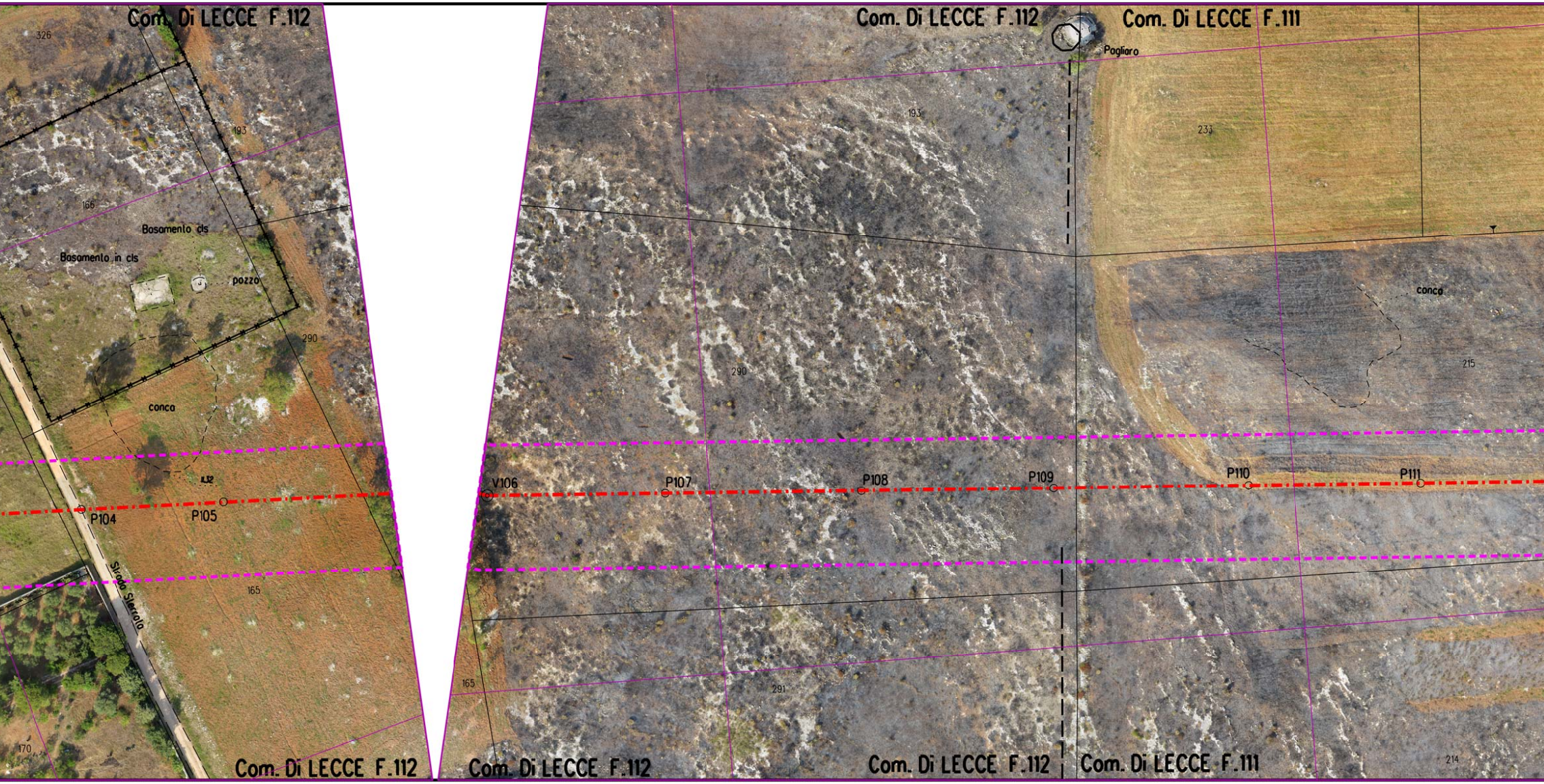
Com. Di LECCE F.112
326
193
166
Basamento cls
Basamento in cls
pozzo
290
conca
P104
P105
Strada Sterrata
165
170
Com. Di LECCE F.112
Com. Di LECCE F.112
Com. Di LECCE F.111
Pagliaro
193
233
290
conca
215
V106
P107
P108
P109
P110
P111
165
291
214
Com. Di LECCE F.112
Com. Di LECCE F.112
Com. Di LECCE F.112
Com. Di LECCE F.111

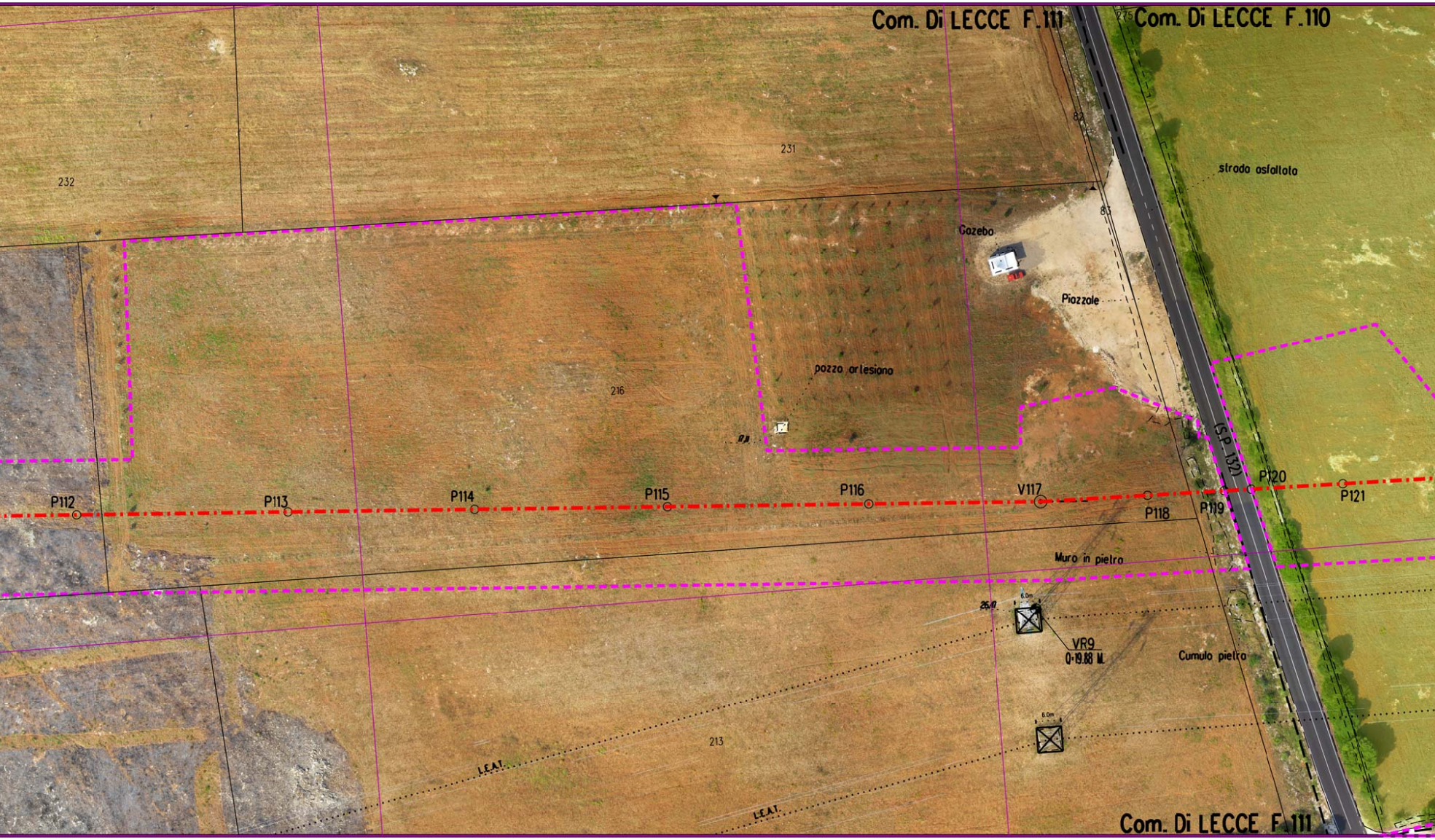
Com. Di LECCE F.111
Com. Di LECCE F.110
232
231
82
83
275
strada asfaltata
Gazebo
Piazzale
pozzo artesiano
216
17.11
P112
P113
P114
P115
P116
V117
P118
P119
P120
P121
(S.P. 132)
Muro in pietra
26.17
6.0m
VR9
Q=19.88 M.
Cumulo pietra
6.0m
213
L.E.A.T.
L.E.A.T.
Com. Di LECCE F.111

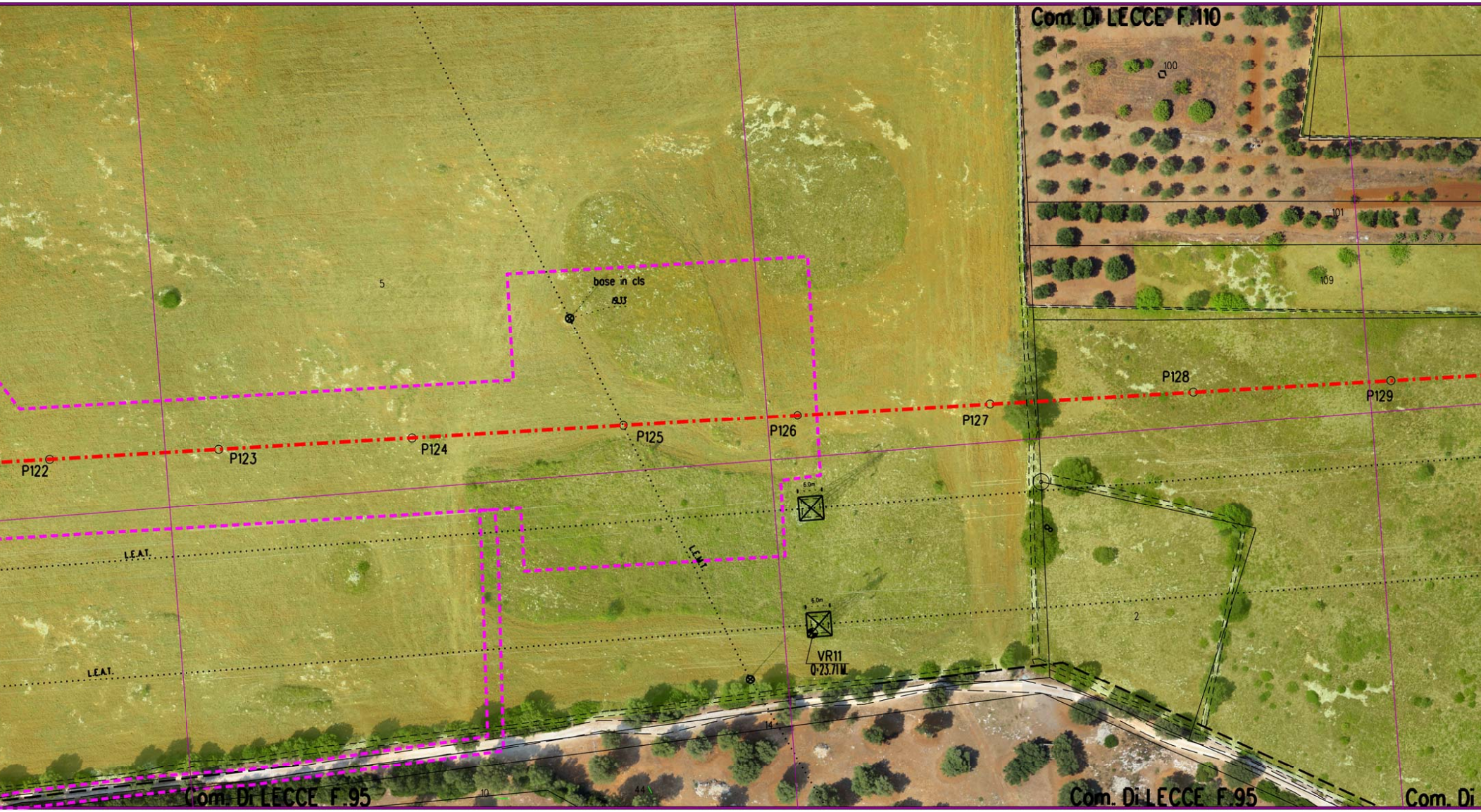
Com. Di LECCE F.110
100
101
109
5
bose in cls
19.33
P122
P123
P124
P125
P126
P127
P128
P129
6.0m
6.0m
VR11
Q=23.71M.
L.E.A.T.
L.E.A.T.
L.E.A.T.
2
14
10
44
Com. Di LECCE F.95
Com. Di LECCE F.95
Com. Di

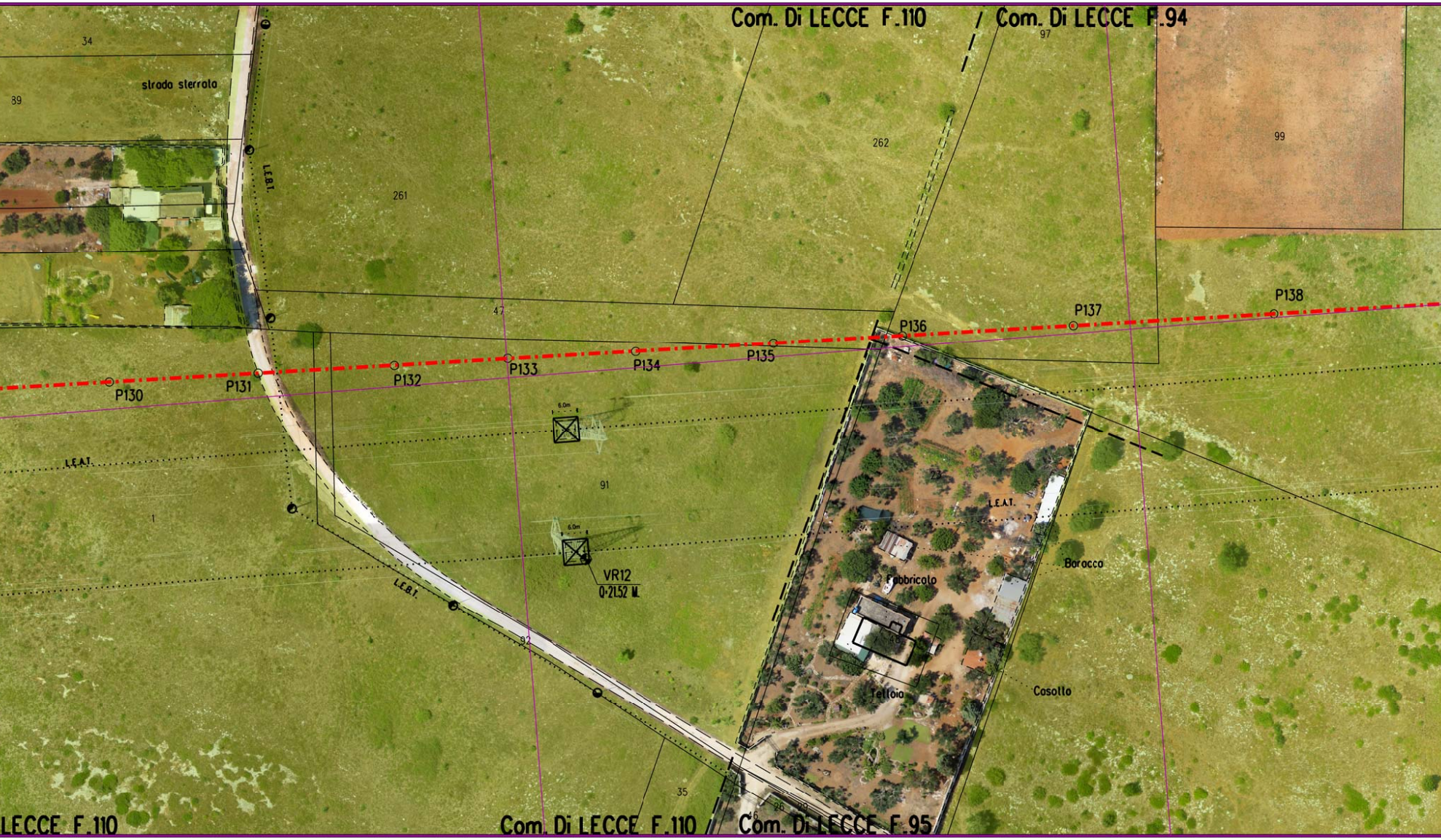
Com. Di LECCE F.110
Com. Di LECCE F.94
97
99
34
strada sterrata
89
262
261
L.E.B.T.
47
P136
P137
P138
P130
P131
P132
P133
P134
P135
6.0m
L.E.A.T.
91
1
6.0m
VR12
Q+21.52 M.
L.E.A.T.
Baracca
Fabbricato
L.E.B.T.
92
Tettoia
Casotto
35
LECCE F.110
Com. Di LECCE F.110
Com. Di LECCE F.95

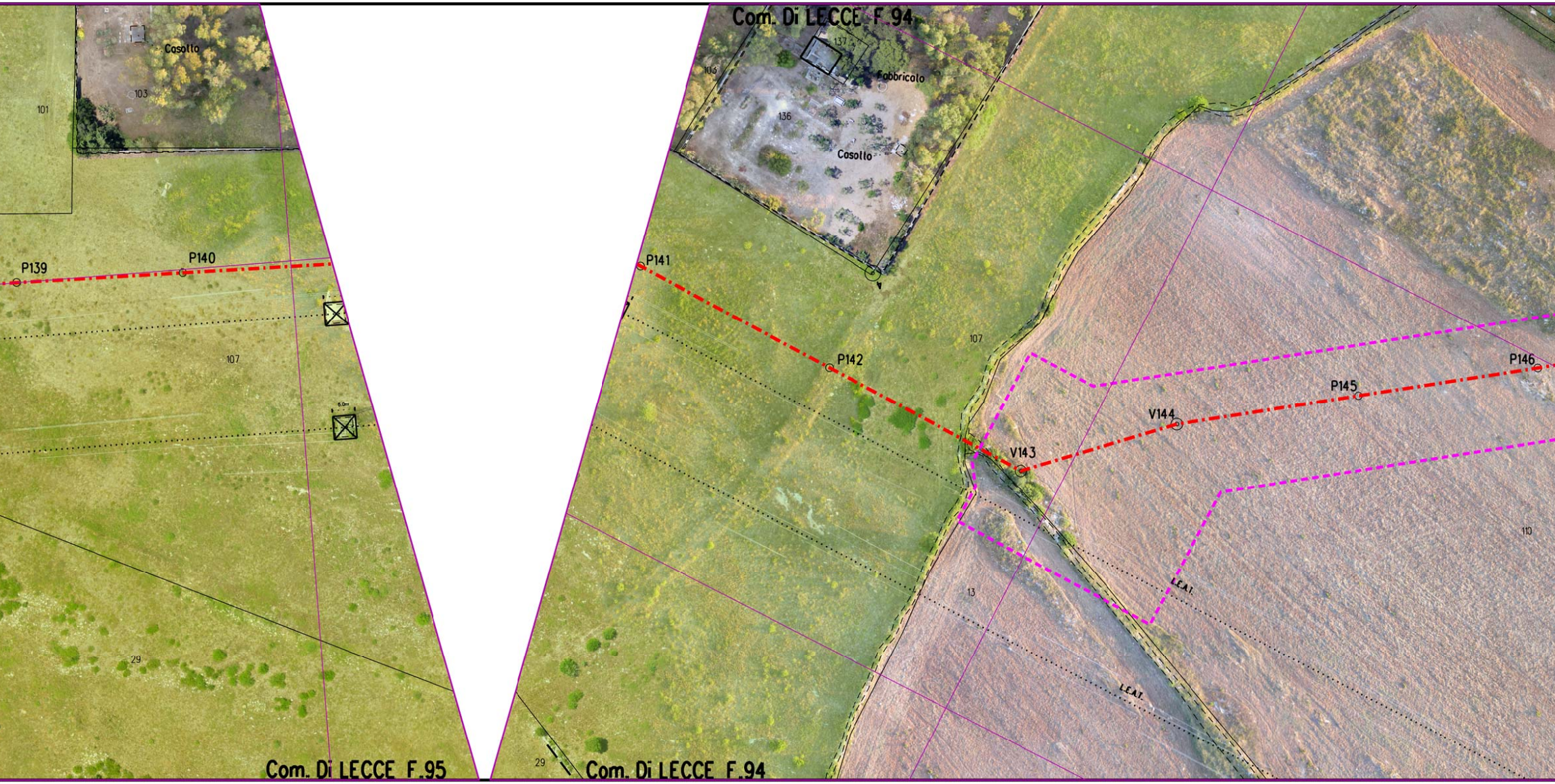
Casotto
103
101
P139
P140
107
6.0m
29
Com. Di LECCE F.95
Com. Di LECCE F.94
137
106
Fabbricato
136
Casotto
P141
P142
107
V143
V144
P145
P146
110
13
L.E.A.T.
L.E.A.T.
29
Com. Di LECCE F.94

P.I.L. N.2

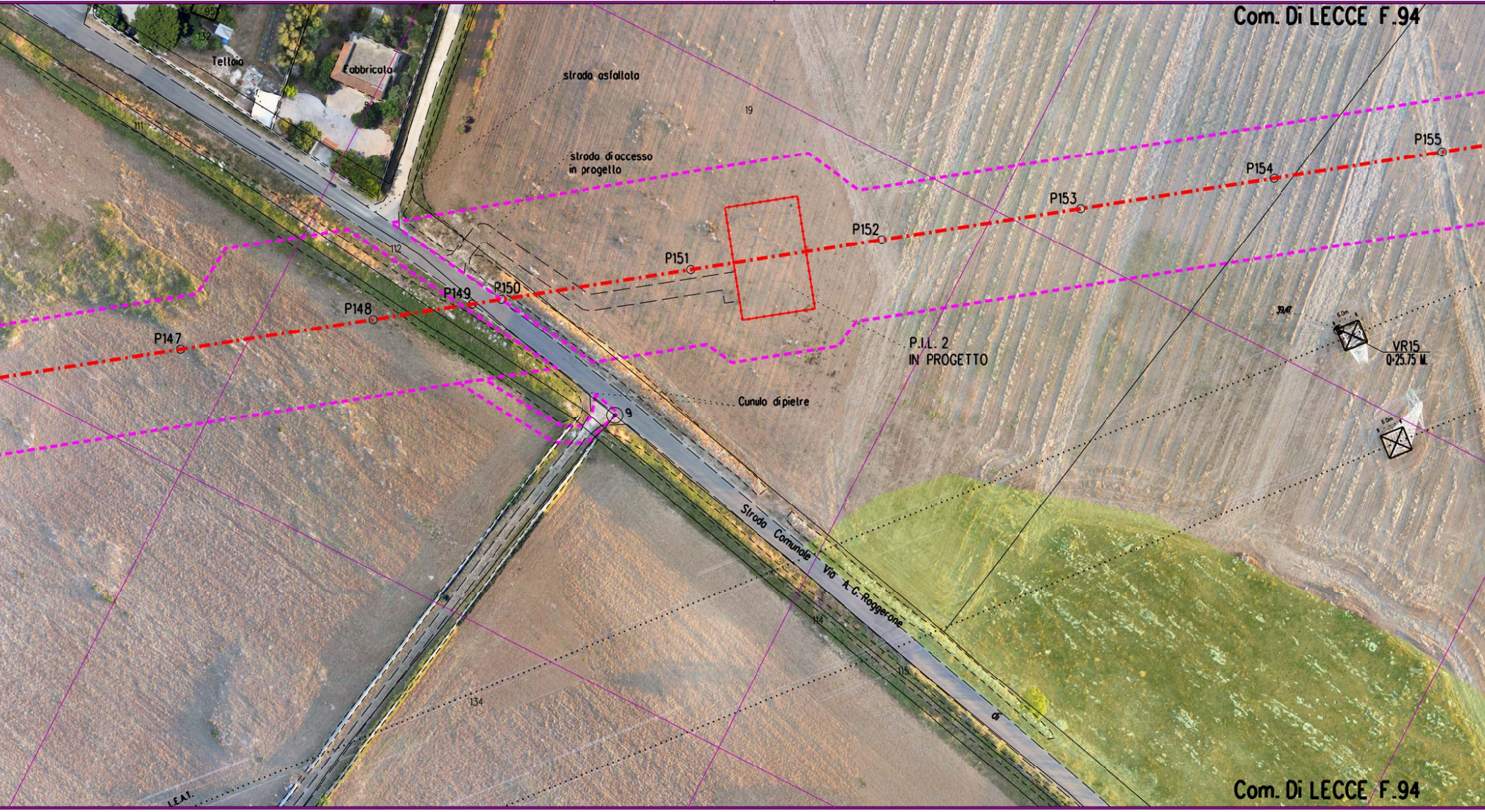
Com. Di LECCE F.94
95
78
132
Tettoia
Fabbricato
strada asfaltata
19
strada di accesso
in progetto
111
112
P147
P148
P149
P150
P151
P152
P153
P154
P155
P.I.L. 2
IN PROGETTO
Cumulo di pietre
9
39,47
6.0m
VR15
Q-25.75 M.
6.0m
Strada Comunale Via A.C. Roggerone
di
114
115
134
L.E.A.T.
Com. Di LECCE F.94

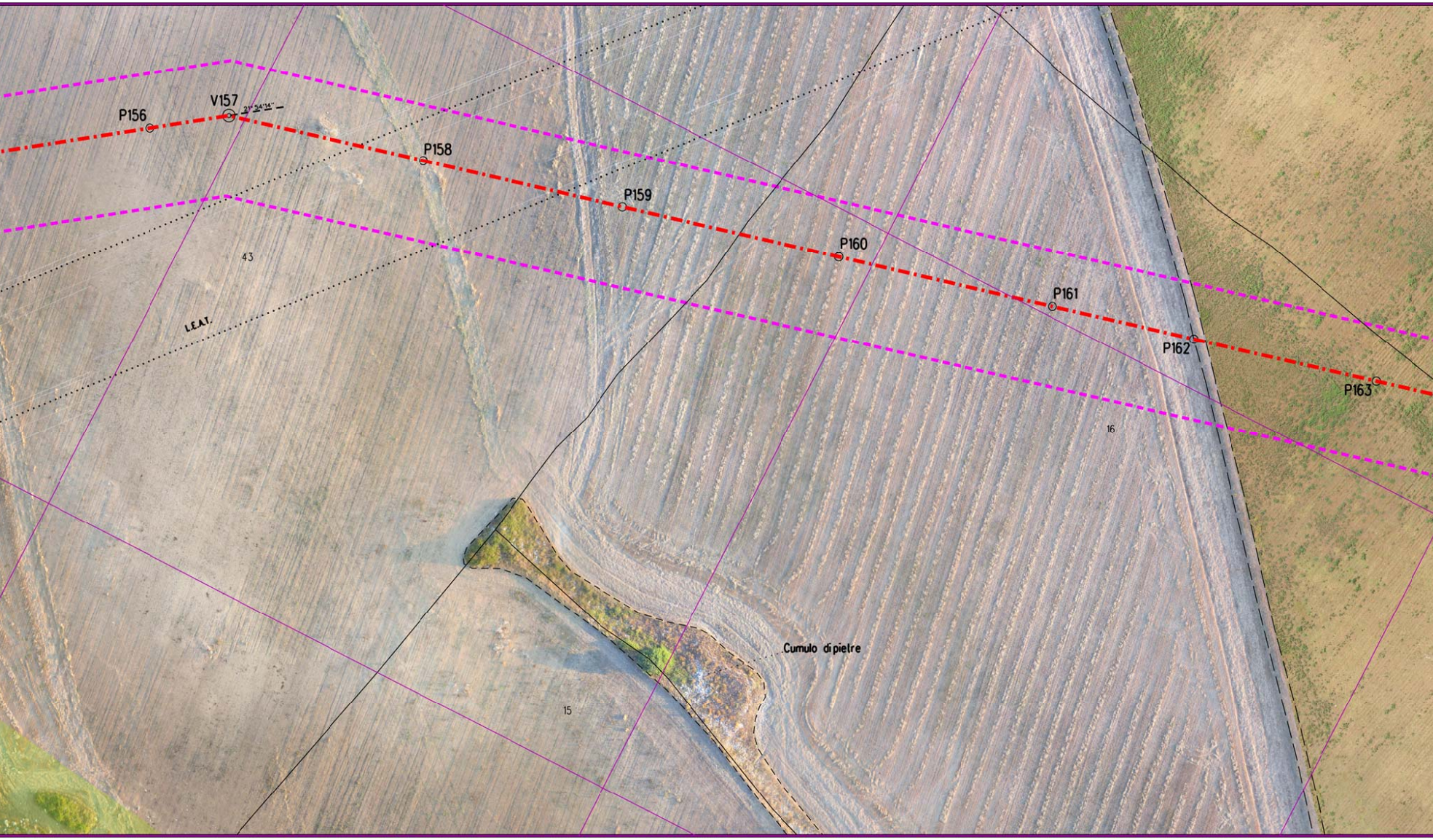
P156
V157
21°54'14"
P158
P159
P160
P161
P162
P163
43
L.E.A.T.
16
Cumulo di pietre
15

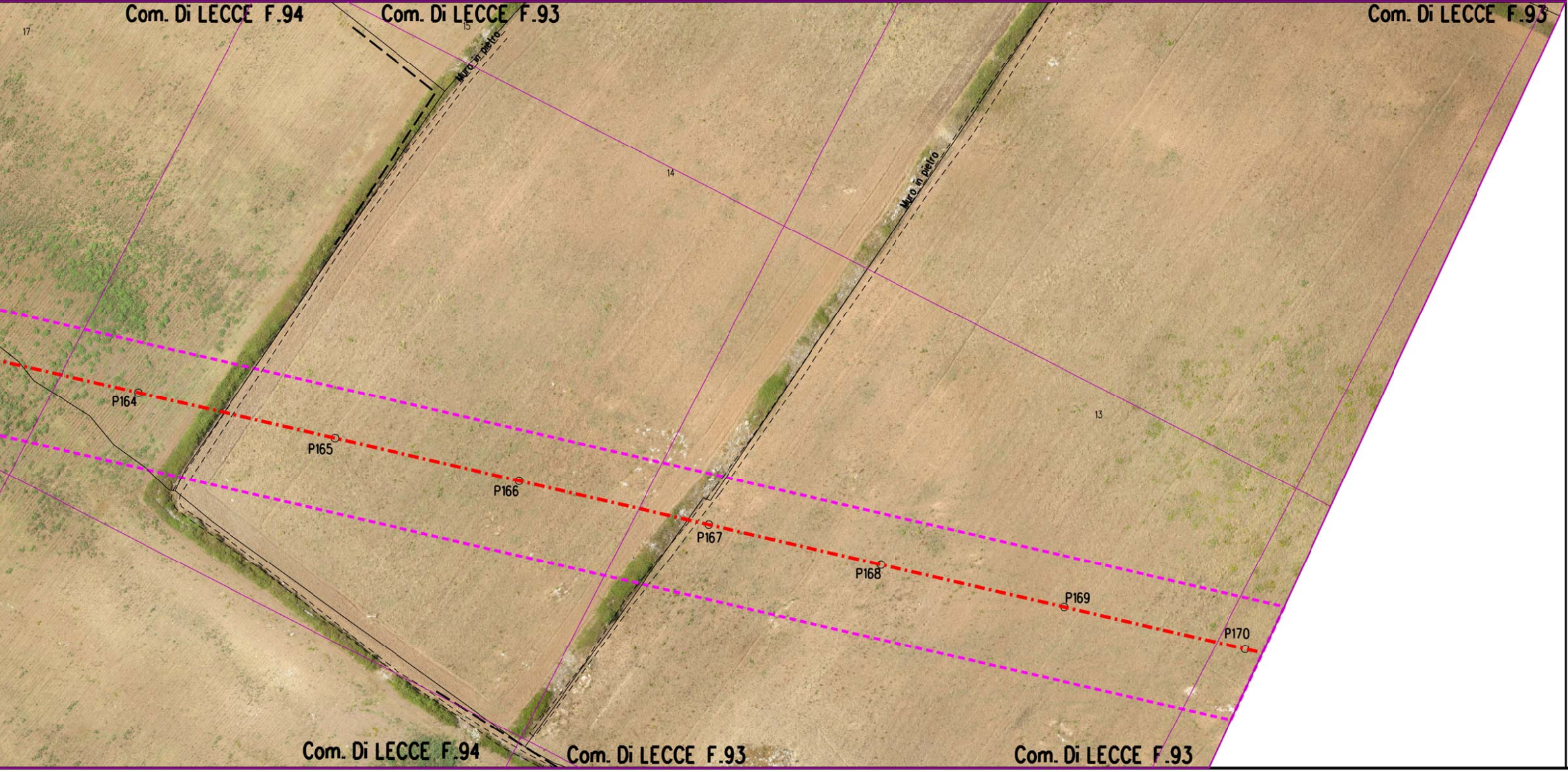
Com. Di LECCE F.94
Com. Di LECCE F.93
Com. Di LECCE F.93
17
15
Muro in pietro
14
Muro in pietro
13
P164
P165
P166
P167
P168
P169
P170
Com. Di LECCE F.94
Com. Di LECCE F.93
Com. Di LECCE F.93

LEGENDA

⬚	Aree di occupazione lavori
⬚	Impianti in progetto
▭	Impianti esistenti
-·-·-·	Metanodotto in progetto
◎ V1	Vertice
○ P2	Picchetto
-·-·-·	Gasdotti Snam in esercizio
⋈	Punto di intercettazione di linea
⋈⧗	Punto di intercettazione di derivazione importante di linea

SIMBOLOGIA P.P.T.R.

🟩	Boschi e Foreste (Art. 58, comma 1 NTA)
▨	Fasce fiumi, torrenti e corsi d'acqua 150m (Art.41, comma 3 NTA)
▨	Fascia di rispetto boschi (Art. 59, comma 4 NTA)
----	Strade Panoramiche (Art. 85, comma 2 NTA)
🟪	Riserva Naturale Regionale (Art. 71, comma 3 NTA)
▨	Area di rispetto Parchi (Art. 68, comma 3 NTA)
🟩	Prati e pascoli naturali (Art. 59, comma 2 NTA)
▨	Vincolo Paesaggistico (Art. 79 comma 1 NTA)
🟦	Formazioni arbust. in evoluzione naturale (Art. 59, comma 3 NTA)
🟪	Grotte (Art. 50, comma 4 NTA)
🟨	Doline (Art. 50, comma 3 NTA)
▨	Connessione RER 100m (Art. 42, comma 1 NTA)

Il presente disegno e' di proprieta' aziendale - La societa' tutelera' i propri diritti a termine di legge.

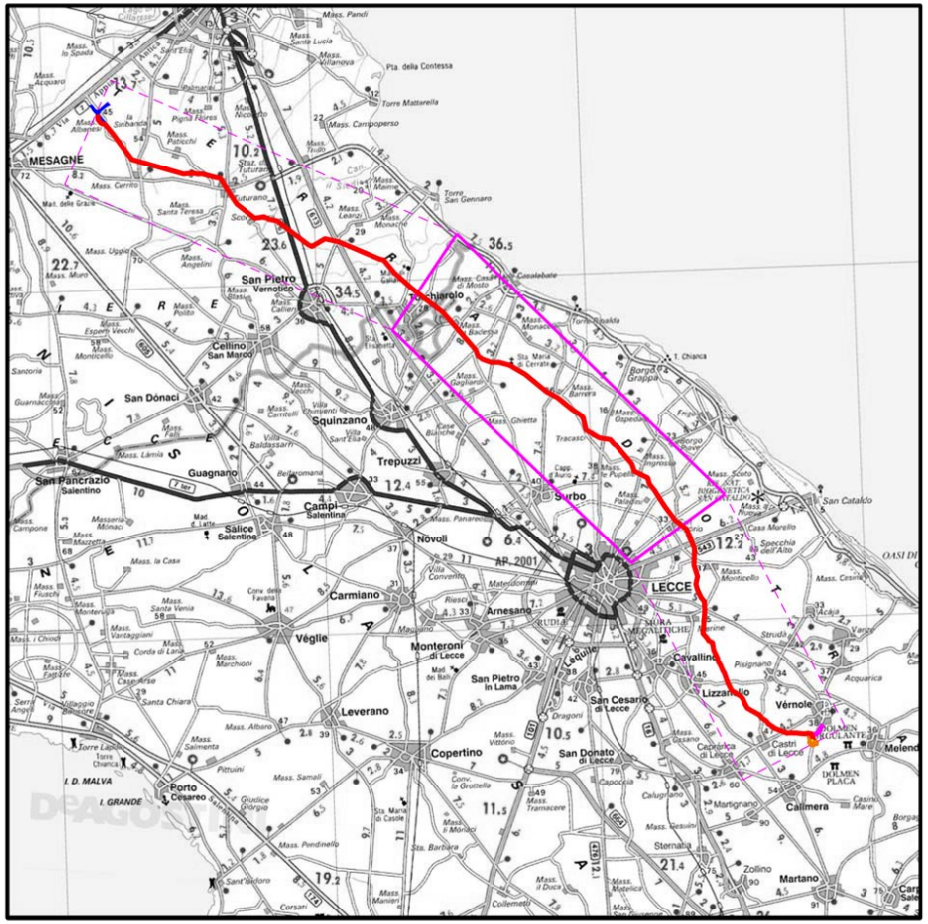
MESAGNE
San Pietro Vernotico
Torchiarolo
Cellino San Marco
San Donaci
Squinzano
Trepuzzi
Guagnano
San Pancrazio Salentino
Campi Salentina
Salice Salentino
Surbo
Novoli
Carmiano
LECCE
Arnesano
Monteroni di Lecce
Véglie
Leverano
San Pietro in Lama
San Cesario di Lecce
Cavallino
Lizzanello
Vérnole
Copertino
San Donato di Lecce
Calimera
Martano
Porto Cesareo
Melendugno
Sternatia
Zollino
Castri di Lecce
Caprarica di Lecce
Acquarica
DeAGOSTINI

COROGRAFIA **SCALA 1:** 300.000 **F**

NOTA

Fogli catastali aggiornati Maggio 2015

Rev	DATA	DESCRIZIONE	ELABORATO	VERIFICATO	APPROVATO AUTORIZZATO
0	10/08/16	EMISSIONE PER PERMESSI	A SPADACINI	M BEGINI	H.D. AIUDI F. FERRINI

SNAM RETE GAS	PROGETTISTA techfem Rif. TFM: 011014-10-DT-24E-5241	COMMESSA NR/13167	CODICE TECNICO 16153

Metanodotto INTERCONNESSIONE TAP
DN 1400 (56"), DP 75 bar

2° TRONCO LECCE - TORCHIAROLO
ORTOFOTOCARTA CON VINCOLI DEL PPTR

DIS. N. PL-PPTR-002

REVISIONE 0

FG 2 DI 5

SCALA 1:1000